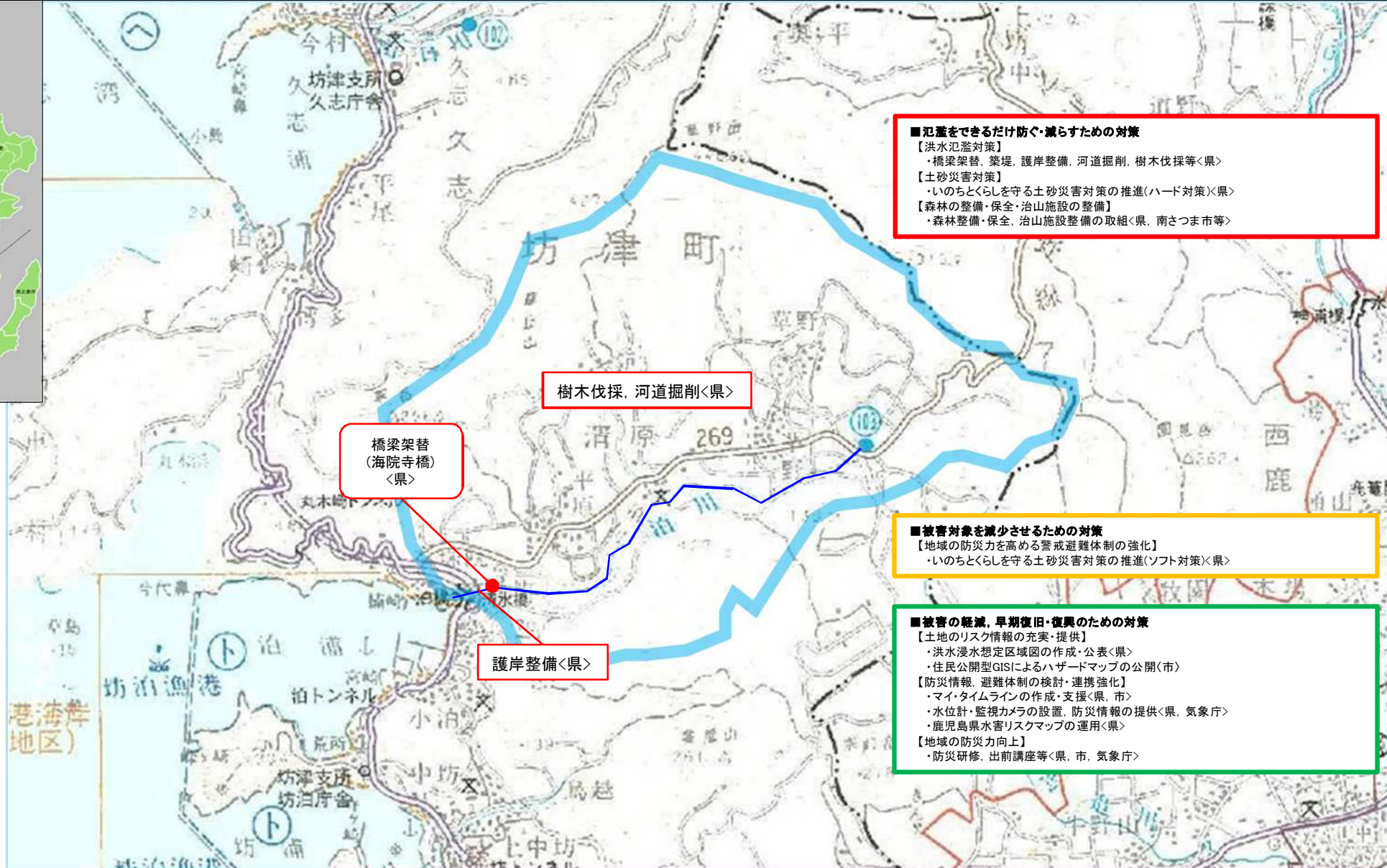


泊川水系流域治水プロジェクト

～いつか必ず来る大規模出水に備え、水害に負けない地域づくりに向けて流域が一体となった防災・減災対策～

○令和元年東日本台風では、戦後最大を超える洪水により甚大な被害が発生したことを踏まえ、泊川水系においても、事前防災対策を進める必要があることから、以下の取り組みを実施していくことで、県管理区間においては、年超過確率1/30の規模の洪水を安全に流し、流域における浸水被害の軽減を図る。



※具体的な対策内容については、今後の調査・検討等により変更となる場合がある。

泊川水系流域治水プロジェクト【ロードマップ】

～いつか必ず来る大規模出水に備え、水害に負けない地域づくりに向けて流域が一体となった防災・減災対策～

○泊川水系では、流域全体を俯瞰し、県・市等の流域のあらゆる関係者が一体となって、以下の手順で「流域治水」を推進する。

【短期】 流下能力不足解消のため、水位低下を目的とした海院寺橋架替，護岸整備，河道掘削等を主に実施。

土砂災害による流下能力不足防止を目的とした砂防堰堤・急傾斜地崩壊防止設備を必要に応じて整備。

土砂災害による流下能力不足防止を目的とした森林の整備・保全，治山施設の整備を実施。

土地のリスク情報の充実・提供，防災情報，避難体制の検討・連携強化，地域の防災力向上など，流域内の被害軽減を目指す。

【中期】 流下能力不足解消のため、水位低下を目的とした海院寺橋架替，護岸整備を主に実施。

【中長期】 流下能力不足解消のため、水位低下を目的とした河道掘削を主に実施。

区分	対策内容	事業主体	工 程		
			短 期	中 期	中長期
氾濫をできるだけ防ぐ・減らすための対策	洪水氾濫対策(橋梁架替, 築堤, 護岸整備, 河道掘削, 樹木伐採等)	鹿児島県	海院寺橋架替, 築堤, 護岸整備, 河道掘削, 樹木伐採 等		
	土砂災害対策(ハード対策)	鹿児島県	必要に応じて土砂災害対策を実施		
	森林の整備・保全・治山施設の整備	鹿児島県, 南さつま市 等	森林整備, 治山施設整備による土砂流出抑制対策		
被害対象を減少させるための対策	土砂災害対策(ソフト対策)	鹿児島県	土砂災害警戒区域等の指定 等		
被害の軽減, 早期復旧・復興のための対策	土地のリスク情報の充実・提供	鹿児島県, 南さつま市	洪水浸水想定区域図の作成・公表 等		
	防災情報, 避難体制の検討・連携強化	鹿児島県, 南さつま市, 気象庁	マイタイムラインの作成・支援, 水位計・監視カメラの設置, 防災情報の提供 等		
	地域の防災力向上	鹿児島県, 南さつま市, 気象庁	防災研修, 出前講座 等		

気候変動を踏まえた
更なる対策を推進

泊川水系流域治水プロジェクト

氾濫をできるだけ防ぐ・減らすための対策

泊川水系流域治水プロジェクト

～いつか必ず来る大規模出水に備え、水害に負けない地域づくりに向けて流域が一体となった防災・減災対策～

河川整備箇所【鹿児島県】

○洪水氾濫対策として、泊川下流域では護岸整備や橋梁架替を進めていく。また、泊川水系の樹木繁茂や土砂堆積の流下阻害等で洪水氾濫による被害が生じるおそれのある箇所について、樹木伐採や河道掘削を実施する。

泊川
・ 整備内容：護岸、橋梁架替、河道掘削



万之瀬川水系事例
・ 整備内容：樹木伐採、河道掘削



区分	対策内容	実施内容	事業主体	工程		
				短期	中期	中長期
氾濫をできるだけ防ぐ・減らすための対策	洪水氾濫対策	橋梁架替、護岸整備等	鹿児島県	▶		
		河道掘削、樹木伐採	鹿児島県	▶		

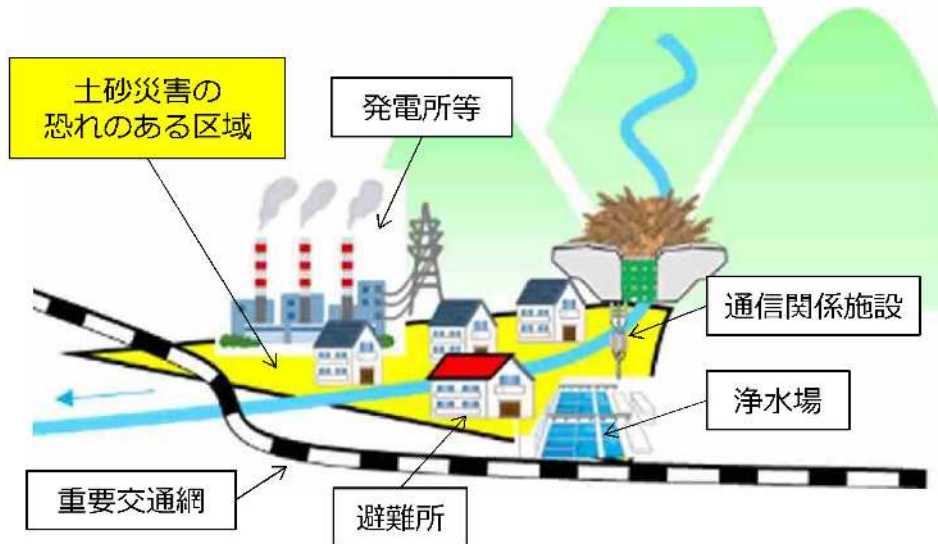
泊川水系流域治水プロジェクト

～いつか必ず来る大規模出水に備え、水害に負けない地域づくりに向けて流域が一体となった防災・減災対策～

いのちとくらしを守る土砂災害対策の推進（ハード対策）【鹿児島県】

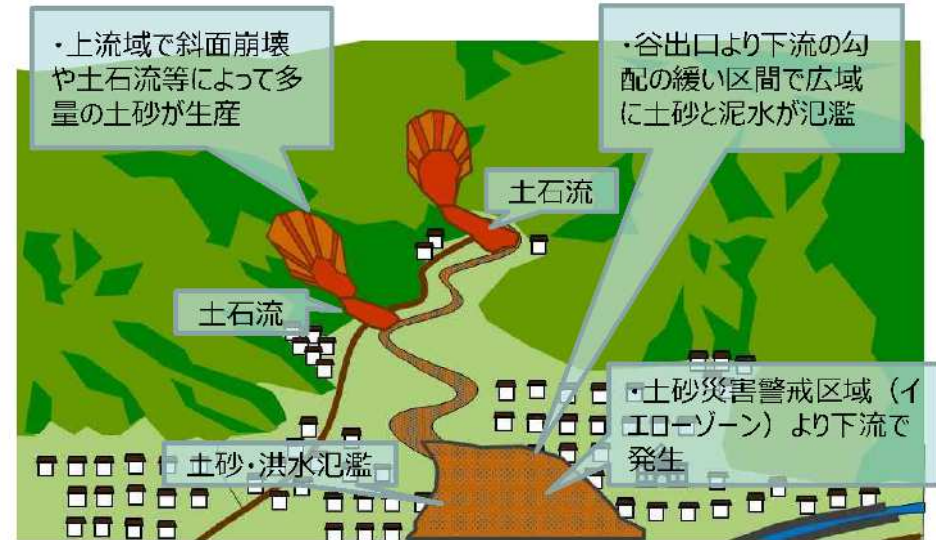
○社会・活動を支える地域の基礎的なインフラの集中保全

・ハード施設により確実に「いのち」を守ることに加え、物流ネットワークや電力、水道、通信、学校、病院など「くらし」に直結する基礎的なインフラを集中的に保全



○土砂・洪水氾濫対策の推進

・上流域から流出した多量の土砂が谷出口より下流の河道に堆積し、河床上昇・河道埋塞により引き起こされる土砂、泥水及び流木の氾濫発生を防止



区分	対策内容	実施内容	事業主体	工程		
				短期	中期	中長期
氾濫をできるだけ防ぐ・減らすための対策	土砂災害対策	いのちとくらしを守る土砂災害対策の推進	鹿児島県			

泊川水系流域治水プロジェクト

～いつか必ず来る大規模出水に備え、水害に負けない地域づくりに向けて流域が一体となった防災・減災対策～

森林整備・保全，治山施設整備の取組【鹿児島県・南さつま市等】

- 人工造林（再造林）などの森林整備を行い，保水機能の維持を通じて，土砂や流木等の流出抑制を図る。
- 治山施設の整備による森林の復旧を行い，下流への土砂流出抑制を図る。

【森林整備イメージ】

人工造林（再造林）

■ 氾濫をできるだけ防ぐ・減らすための対策

- ・森林整備による流出抑制対策
- ・治山施設整備による土砂流出抑制対策



間伐



【治山施設整備イメージ】

豪雨等に伴う山地災害



治山施設の整備（溪間工・山腹工）



区分	対策内容	実施内容	事業主体	工程		
				短期	中期	中長期
氾濫をできるだけ防ぐ・減らすための対策	森林の整備・保全 治山施設の整備	森林整備による流出抑制対策	県・市・森林組合等	[Red bar indicating implementation period]		
		治山施設整備による土砂流出抑制対策	鹿児島県	[Red bar indicating implementation period]		

泊川水系流域治水プロジェクト

被害対象を減少させるための対策

泊川水系流域治水プロジェクト

～いつか必ず来る大規模出水に備え、水害に負けない地域づくりに向けて流域が一体となった防災・減災対策～

いのちとくらしを守る土砂災害対策の推進（ソフト対策）【鹿児島県】

○地域の防災力を高める警戒避難体制の強化

- ・土砂災害警戒区域等の指定を進め、認知度向上を図る。
- ・リスク情報をより分かりやすく伝えることで地域住民の理解を深めるとともに、自助・共助を強力に支援することで、地域全体の防災力を向上（「土砂災害警戒区域等マップ」、「河川砂防情報システム」として県ホームページに公表）

土砂災害警戒区域等の指定

土砂災害警戒区域 : 23,327箇所
土砂災害特別警戒区域 : 19,778箇所
(令和5年3月末時点)

土砂災害防災訓練



垂水市

土砂災害に関する
出前講座



喜界町立早町小学校



志布志市



南種子町立島間小学校

土砂災害警戒区域，雨量，土砂災害警戒情報などのリスク情報の提供

鹿児島県土砂災害警戒情報の発表基準の変更

○鹿児島県と鹿児島地方気象台は、土砂災害警戒情報の発表基準を見直し、令和4年11月24日から新たな基準により運用します。

土砂災害警戒情報の基準が新しくなります！

土砂災害警戒情報

- 鹿児島県と鹿児島地方気象台と共同で、土砂災害の発生の危険性が高まったと判断した場合に、土砂災害警戒情報を発表しています。

土砂災害情報発表の考え方

【発表のタイミング】
避難に必要な時間を考慮し、土砂災害警戒情報の発表基準に達すると予想される概ね2時間前に発表する。

基準の見直しポイント

- 近年の降雨データ及び災害実績を反映（平成18年～令和2年）
- 従来の5kmメッシュ毎の基準から1kmメッシュ毎の基準に細分化することでより細やかな地域単位で危険度を判定
- 定常的に人が活動していないなど、重大な被害を及ぼす土砂災害の危険性が認められないメッシュを土砂災害警戒情報の判定から除外

鹿児島県河川砂防情報システム



鹿児島県土砂災害警戒区域等マップ



区分	対策内容	実施内容	事業主体	工程		
				短期	中期	中長期
被害対象を減少させるための対策	地域の防災力を高める警戒避難体制の強化	いのちとくらしを守る土砂災害対策の推進	鹿児島県			

泊川水系流域治水プロジェクト

被害の軽減、早期復旧・復興のための対策

泊川水系流域治水プロジェクト

～いつか必ず来る大規模出水に備え、水害に負けない地域づくりに向けて流域が一体となった防災・減災対策～

気象庁HP利用促進、防災気象情報の改善【気象庁】

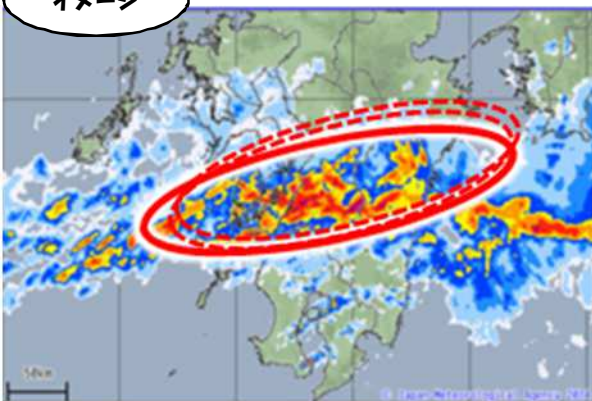
令和5年5月25日13時～

顕著な大雨に関する気象情報を「より早く」提供します

現在は、線状降水帯の**発生**をもって「顕著な大雨に関する気象情報」を発表しているところ、予測技術を活用し、線状降水帯による大雨の危機感を少しでも早く伝えることを目指し、**最大30分程度前倒して**「顕著な大雨に関する気象情報」を発表。

同時に気象庁ホームページに線状降水帯の発生範囲を表示

イメージ



大雨災害発生の危険度が急激に高まっている線状降水帯の雨域
(現在時刻の解析)



大雨災害発生の危険度が急激に高まっている線状降水帯の雨域
(10～30分後の解析)

令和5年2月16日運用開始

洪水に関する危険度情報の一体的発信

「国管理河川の洪水の危険度分布※」
(水害リスクライン)

※ 大河川のきめ細かな越水・溢水の危険度を伝える

「洪水警報の危険度分布※」
(洪水キキクル)

※ 中小河川の洪水危険度を伝える



自治体・住民がそれぞれの詳細なリスク情報を
洪水キキクルページ (気象庁HP) で一元的に確認可能に

区分	対策内容	実施内容	事業主体	工程		
				短期	中期	中長期
被害の軽減、早期復旧・復興のための対策	防災情報、避難体制の検討、連携強化	気象庁HP利用促進 防災気象情報の改善	気象庁	→		

泊川水系流域治水プロジェクト

～いつか必ず来る大規模出水に備え、水害に負けない地域づくりに向けて流域が一体となった防災・減災対策～

出前講座・防災学習の実施【気象庁】

気象庁 eラーニング教材 「大雨のときにどう逃げる」

- 新しい生活様式での**オンライン学習**に対応(教材は気象庁HPで公開)
- **マイ・タイムライン**の事前学習に最適
- 個人学習だけでなく、自治会や学校などでも活用できる教材
- 難しく考えず、**気楽**に取り組むことが可能

アドレス

<https://www.jma.go.jp/jma/kishou/now/jma-el/dounigeru.html>



大雨の時にどう逃げる

自らの命は自らが守る

「避難」の基本

身近な災害リスクを理解し、的確な避難行動をとる

「自らの命は自らが守る」
基本の知識を動画で学ぶ

約17分

大雨の時にどう逃げる

個人ワーク

あなたの「避難」

ワークシートを使って避難行動を整理しよう

自分の避難行動を
ワークシートに整理

約30分



大雨の時にどう逃げる

グループワーク

みんなで意見交換

誤解や、疑問、不安を解消しよう

みんなで意見交換して
自分の避難を再確認

約30～40分

1時間の学習にピッタリ

Web会議でも実施できます

区分	対策内容	実施内容	事業主体	工程		
				短期	中期	中長期
被害の軽減、早期復旧・復興のための対策	防災学習の推進	出前講座・防災学習の実施	気象庁	▶		

泊川水系流域治水プロジェクト

～いつか必ず来る大規模出水に備え、水害に負けない地域づくりに向けて流域が一体となった防災・減災対策～

出前講座・防災学習の実施【気象庁】



防災教育支援ポータル

- 10分で防災 -

福岡管区気象台HP (教材はこちら)
<https://www.data.jma.go.jp/fukuoka/chosa/education/10mb.html>



10分で防災

- **短時間**で命を守る防災の学習
- **子どもたち自身**で考え、話し合う機会をつくる
- 災害を自分のこととして考える「**きっかけ**」となることを期待
- 難しく考えず、**気楽**に取り組むことが可能
- **4現象** (台風、大雨、地震・津波、火山) の教材を用意

ステップ1 考える①

ワークシート

台風が近づいたときに、
どんなことがおきると思いますか？

何が起きる	
ここに色々書いてください！	

ステップ1 考える②

ワークシート

台風による災害にあわないために、
どういう行動をとりますか？

何が起きる	どういう行動をする
	今度は、ここに書いてください！

ステップ2 話し合う

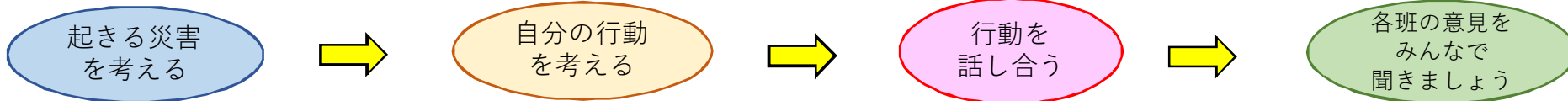
他人の考えを聞いて、新たな「気づき」を生み出す

台風が近づいてくると、何が起きると思いますか？

何が起きる	どんな行動をする？
水害がおこる	安全なところにみんなする。
雨がたくさんふる	進路などはあくしておく。
土砂くずれ	水、食べものを準備しておく。
高潮、川の氾濫	高いところに行く。
強風	

ステップ3 振り返りとまとめ

通学路のそばを流れる小川。用水路や道路のマンホール。普段は何でもない場所が、突然の大雨で、命を落とす場所に変わることがあります。「自分の身は自分で守る」という意識を身につけましょう。



区分	対策内容	実施内容	事業主体	工程		
				短期	中期	中長期
被害の軽減、早期復旧・復興のための対策	防災学習の推進	出前講座・防災学習の実施	気象庁	➔		

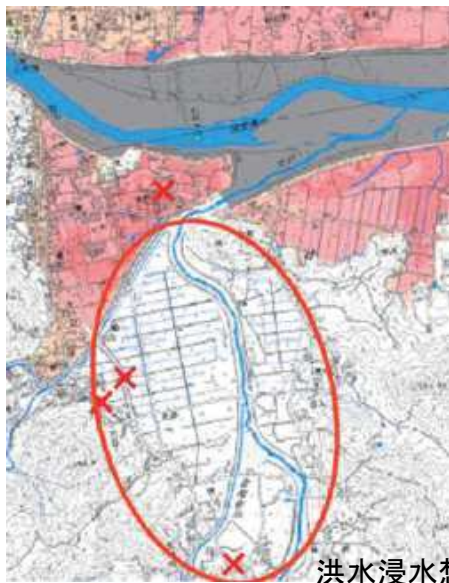
泊川水系流域治水プロジェクト

～いつか必ず来る大規模出水に備え、水害に負けない地域づくりに向けて流域が一体となった防災・減災対策～

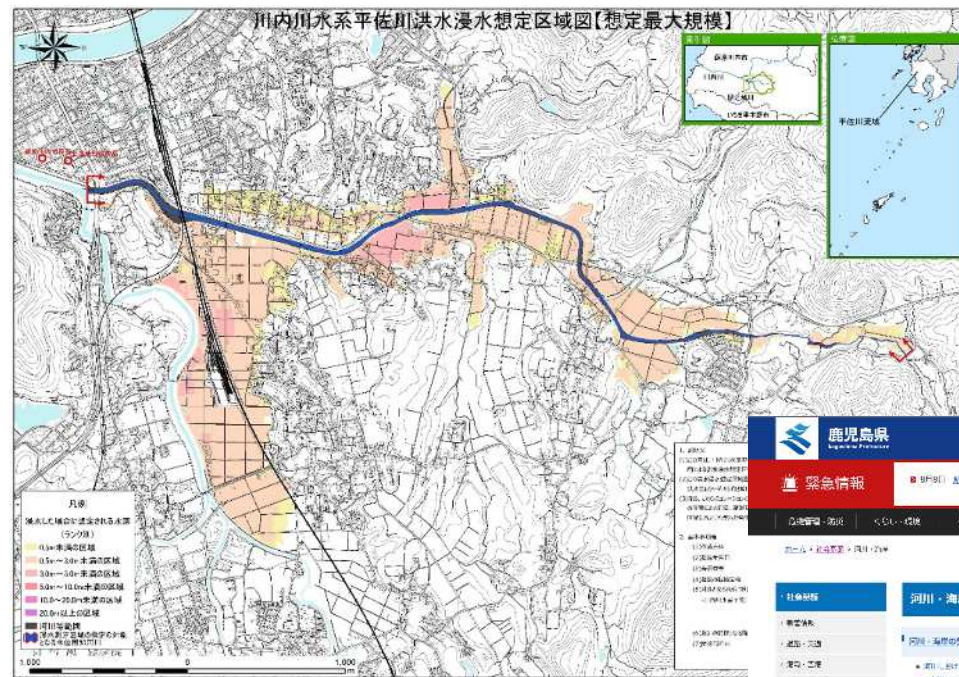
洪水浸水想定区域図の作成・公表【鹿児島県】

- ・ 現在の水防法では、洪水浸水想定区域の設定が洪水予報河川や水位周知河川に限定されており、設定がない河川付近では水害リスクがないと誤解されがちな状況である。
- ・ 令和3年の水防法の改正に伴い、洪水浸水想定区域の設定が洪水予報河川や水位周知河川等だけではなく、住家等の防御対象のあるすべての河川に拡大された。
- ・ 新たに設定が可能となった河川について、洪水浸水想定区域図を作成・公表し、水害リスク情報空白域の解消を図る。

洪水浸水想定区域外で浸水被害があった事例



洪水浸水想定区域の設定がなく、水害リスクが示されていないエリア(水害リスク情報空白域)



洪水浸水想定区域図のイメージ



県HPで公表予定

浸水想定区域図(仙台河川国道事務所)

赤×印は被害発生位置

区分	対策内容	実施内容	事業主体	工程		
				短期	中期	中長期
被害の軽減、早期復旧・復興のための対策	土地のリスク情報の充実	洪水浸水想定区域図の作成・公表	鹿児島県			

泊川水系流域治水プロジェクト

～いつか必ず来る大規模出水に備え、水害に負けない地域づくりに向けて流域が一体となった防災・減災対策～

マイタイムラインの作成・支援【鹿児島県、市】

逃げキッド
マイ・タイムライン 検討ツール

余裕を持って安全に避難するために、マイ・タイムラインをつくって、いざという時の自分の行動を考えておきましょう。

マイ・タイムラインがあるとき

- 台風が来た瞬間から、マイ・タイムラインでは持ち物を確認することになっていた。
- マイ・タイムラインでは、雨がもたらす危険から、今のうちに避難行かないか？
- 台風が来たら、上陸するのがある。
- マイ・タイムラインには、避難先を指定してある。
- マイ・タイムラインでは、スマホで調べようか？
- 川の水位が上がる前に、マイ・タイムラインでは、避難先を確認しよう！
- 避難先がどこか？
- 避難先がどこか？
- 避難先がどこか？
- 避難先がどこか？

マイ・タイムラインがないとき

- 台風が来た瞬間から、マイ・タイムラインでは持ち物を確認することになっていた。
- マイ・タイムラインでは、雨がもたらす危険から、今のうちに避難行かないか？
- 台風が来たら、上陸するのがある。
- マイ・タイムラインには、避難先を指定してある。
- マイ・タイムラインでは、スマホで調べようか？
- 川の水位が上がる前に、マイ・タイムラインでは、避難先を確認しよう！
- 避難先がどこか？
- 避難先がどこか？
- 避難先がどこか？
- 避難先がどこか？

避難発生

避難先がどこか？

避難先がどこか？

避難先がどこか？

避難先がどこか？

『マイ・タイムライン』をつくってみよう！！

「台風が発生」してから「川の水位が上昇」するまでのそなえをいつから行動するが、書いてみよう！

みんなが考えた「台風が発生」してから「川の水位が上昇」するまでのそなえが『マイ・タイムライン』だよ！

市・区・町・村 地区 家 マイ・タイムライン 作成年月日 年 月 日

作成年月日	市・区・町・村	地区	家	マイ・タイムライン	作成年月日	年	月	日
5~3日前								
2日前								
1日前								
半日前								
5分前								

半ばそなえ

- 「台風が発生」してから「川の水位が上昇」するまで
- 「台風が発生」してから「川の水位が上昇」するまで
- 「台風が発生」してから「川の水位が上昇」するまで
- 「台風が発生」してから「川の水位が上昇」するまで
- 「台風が発生」してから「川の水位が上昇」するまで
- 「台風が発生」してから「川の水位が上昇」するまで
- 「台風が発生」してから「川の水位が上昇」するまで
- 「台風が発生」してから「川の水位が上昇」するまで
- 「台風が発生」してから「川の水位が上昇」するまで
- 「台風が発生」してから「川の水位が上昇」するまで

そなえの前

- 「台風が発生」してから「川の水位が上昇」するまで
- 「台風が発生」してから「川の水位が上昇」するまで
- 「台風が発生」してから「川の水位が上昇」するまで
- 「台風が発生」してから「川の水位が上昇」するまで
- 「台風が発生」してから「川の水位が上昇」するまで
- 「台風が発生」してから「川の水位が上昇」するまで
- 「台風が発生」してから「川の水位が上昇」するまで
- 「台風が発生」してから「川の水位が上昇」するまで
- 「台風が発生」してから「川の水位が上昇」するまで
- 「台風が発生」してから「川の水位が上昇」するまで

水位等の状況を確認して避難行動を開始する時期

避難行動を開始する時期

今後、県及び市町村の防災担当職員を対象に説明会を開催予定。それを受けて、各市町村において地域住民対象の説明会の開催を検討してもらい住民自らが作成していけるよう取り組みを進めていきたい。

区分	対策内容	実施内容	事業主体	工程		
				短期	中期	中長期
被害の軽減、早期復旧・復興のための対策	防災情報、避難体制の検討・連携強化	マイタイムラインの作成・支援	鹿児島県、市	短期	中期	中長期

泊川水系流域治水プロジェクト

～いつか必ず来る大規模出水に備え、水害に負けない地域づくりに向けて流域が一体となった防災・減災対策～

水位計・監視カメラの設置、防災情報の提供【鹿児島県、気象庁】

- 各機関において、防災情報の提供を目的に、水位計・監視カメラ・雨量計を設置しているところである。下図のように泊川流域内の施設位置を示し、自分が住んでいる地区にはどのような観測機器があるか、そして、自分の身を守るための防災情報として何の情報が取得できるか、自らの自助・共助へ繋げるよう、防災意識の更なる高揚を図る。
- また、洪水時における氾濫発生の可能性が高い箇所等の危険箇所や、地先レベルの水位・状況を把握することを目的に、危機管理型水位計・簡易型カメラも設置しており、今後、必要に応じて、追加設置を行っていく。

泊川流域における
水位計・監視カメラ・雨量計の位置図

泊川水系内に設置されている各施設数（R3.3末時点）

管理者	水位計		カメラ	雨量計
	水位局	危機管理型		
鹿児島県	-	1	-	-
気象庁	-	-	-	-
合計	-	1	-	-



危機管理型水位計



簡易型河川監視カメラ



凡例	
▷	水位計, カメラ
▲	水位計
△	危機管理型水位計
○	雨量計(県)
●	雨量計(気象庁)

区分	対策内容	実施内容	事業主体	工程		
				短期	中期	中長期
被害の軽減、早期復旧・復興のための対策	防災情報、避難体制の検討・連携強化	水位計・監視カメラの設置、防災情報の提供	鹿児島県、気象庁			

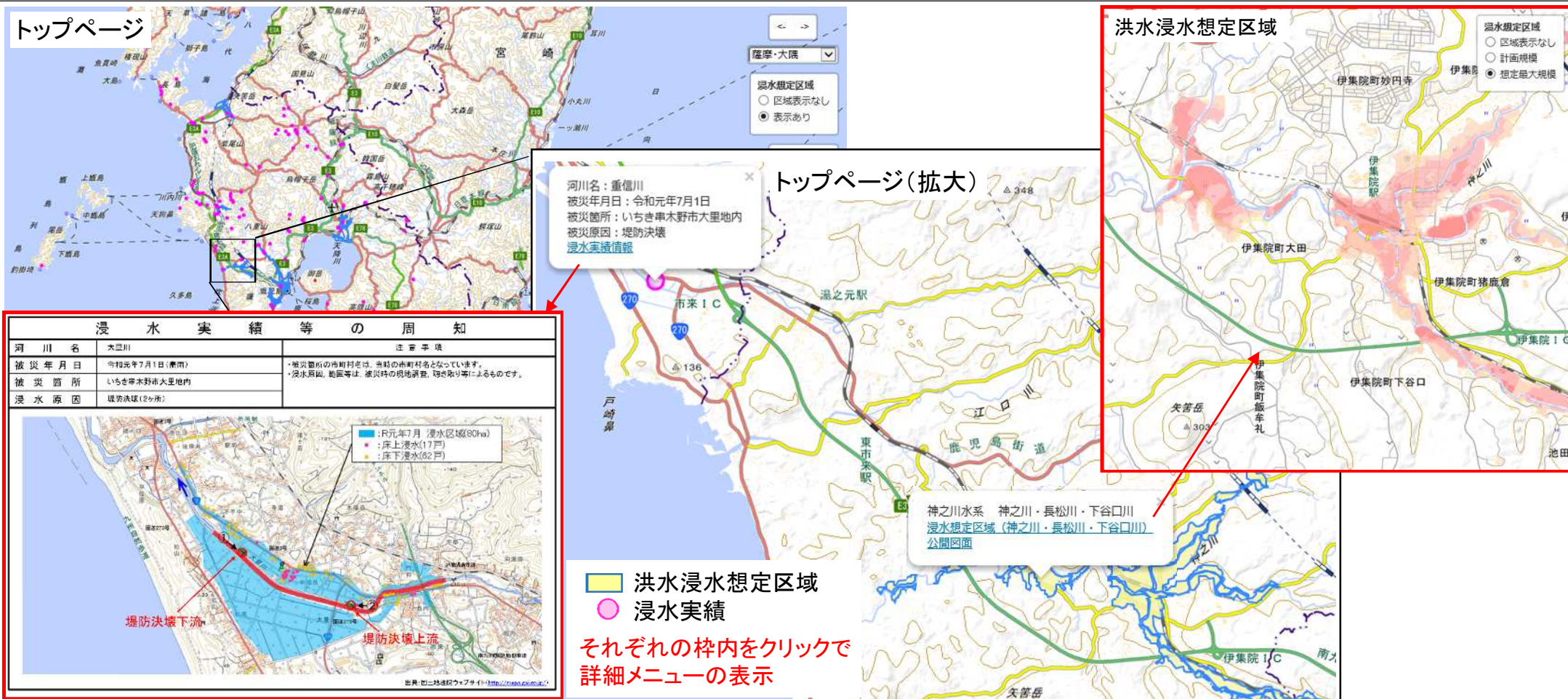
泊川水系流域治水プロジェクト

～いつか必ず来る大規模出水に備え、水害に負けない地域づくりに向けて流域が一体となった防災・減災対策～

鹿児島県水害リスクマップの運用【鹿児島県】

・鹿児島県で把握・公表している水害リスク情報(洪水浸水想定区域や浸水実績)について、地図情報上に集約化し、わかりやすく県ホームページに公表(R3.2月末より運用)

<http://www.kago-kengi-cals.jp/kasen/doui.html>



区分	対策内容	実施内容	事業主体	工程		
				短期	中期	中長期
被害の軽減、早期復旧・復興のための対策	防災情報、避難体制の検討・連携強化	鹿児島県水害リスクマップの運用	鹿児島県			

泊川水系流域治水プロジェクト

～いつか必ずくる大規模出水に備え、水害に負けない地域づくりに向けて流域が一体となった防災・減災対策～

地域の防災力向上【鹿児島県の事例】

地域の防災リーダー育成

地域防災リーダー養成講座の様子



講義（自主防災組織）



AEDを使用した心肺蘇生法訓練

モデル地区による地区防災計画作成

D I G（災害図上訓練）の様子




防災研修センターによる出前講座

非常持出品について考えよう！！



異なる重さのリュックを背負ってもらい歩いてもらいました



てく・てく歩こう～

参加人数
240人

その他の取組

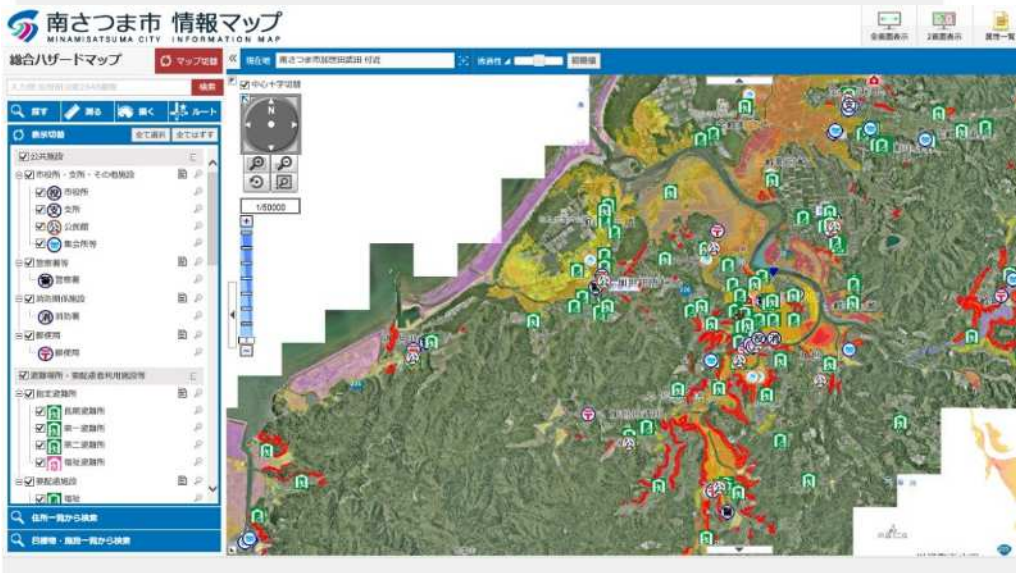
- ・ MBCラジオ「防災ワンポイント」
- ・ 防災・お天気フェア
- ・ 防災啓発研修会 等

区分	対策内容	実施内容	事業主体	工程		
				短期	中期	中長期
被害の軽減、早期復旧・復興のための対策	地域の防災力向上	・防災研修, 出前講座等	県			

泊川水系流域治水プロジェクト

～いつか必ず来る大規模出水に備え、水害に負けない地域づくりに向けて流域が一体となった防災・減災対策～

防災ハザードマップの作成・公表【南さつま市】



防災ハザードマップの公表

【目的】

破堤による氾濫等の浸水情報、土砂災害警戒情報や地震による津波浸水情報等と住民避難情報を市民向け公開型GISで提供することで市民サービスの向上、防災意識の向上を図る。

【公表方法】

- ・A4冊子(市内全世帯配布)
- ・住民公開型GIS(パソコン、スマートフォン等)

【提供情報】

- ・指定緊急避難場所、指定避難所
- ・洪水浸水想定区域
- ・土砂災害警戒区域
- ・津波浸水区域
- ・金峰ダム浸水区域
- ・ため池浸水区域
- ・市道網図 等

区分	対策内容	実施内容	事業主体	工程		
				短期	中期	中長期
被害の軽減、早期復旧・復興のための対策	ハザードマップ関連	住民公開型GISによるハザードマップの公開	南さつま市			

泊川水系流域治水プロジェクト

～いつか必ず来る大規模出水に備え、水害に負けない地域づくりに向けて流域が一体となった防災・減災対策～

総合防災訓練の実施・防災研修会の開催【南さつま市】



防災訓練の実施

【目的】

南さつま市地域防災計画に基づき、防災関係機関と地域住民が一体となった訓練を実施し、発災時の応急対応、住民の防災意識の高揚を図る。

【訓練場所】

毎年度 9月開催 加世田地域、笠沙地域、大浦地域、坊津地域、金峰地域の隔年開催

【参加団体】

市、消防、消防団、地域住民、市内事業所、警察署、自衛隊、関係機関 等

防災研修会の実施

【目的】

防災意識の普及啓発と自主防災組織の育成・強化を図る。毎年度1～2回開催

市内:82組織 組織率:89.3%

区分	対策内容	実施内容	事業主体	工程		
				短期	中期	中長期
被害の軽減、早期復旧・復興のための対策	水防災意識の醸成	・総合防災訓練の実施、自主防災会等を対象とした研修会の開催	南さつま市	▶		