

鹿児島・日置地域 農林水産業の概要



第12回全国和牛能力共進会
第3区優等賞2席「ゆうこ」号(日置市)



定置網漁業(鹿児島市谷山港)



鹿児島・日置地区茶業振興会
(茶商との個別面談会)



尾木場での稲刈り(棚田保全活動)



大名たけのこ生産状況(三島村)



ポタジェファム商品開発研修

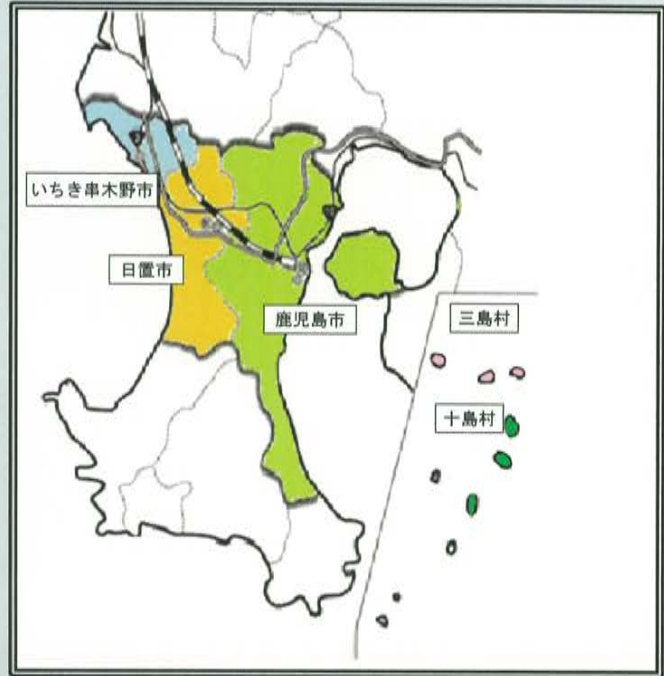
令和5年3月
鹿児島地域農政推進会議

地域の概要

1 位置

鹿児島・日置地域は、鹿児島市、いちき串木野市、日置市、三島村、十島村の3市2村で構成されており、薩摩半島のほぼ中央部に位置し、北は薩摩川内市、始良市、東は錦江湾、南は南さつま市、南九州市、指宿市に接し、西は日本三大砂丘吹上浜を海岸線として東シナ海に面している。

離島地域は、薩摩半島の南西海上に鹿児島市街地から100km程の位置に三島村、200～300km間に十島村の島々が点在しており、10の有人島がある。



2 地勢

薩摩半島中部山岳部分を境に、東に大消費地で混住化が進む鹿児島市がある。市街地は7つの中小河川により形成された小平野部であり、周辺は海拔100～300mのシラス台地である。さらに東は、錦江湾を隔てて、降灰の影響が大きく斜面の多い桜島地域となっている。

西の日置地域は、山岳部から海岸線に傾斜しており、北中部は山林が多く、畑地は高位部に点在し、平野部はシラス台地である。水田は海岸部に沿っており、吹上砂丘地帯に連なっている。

3 気象

薩摩半島中部山岳地帯を除いては、全般的に温暖多雨な地域である。鹿児島での平年値は平均気温が18.8℃、降水量は2,434.7ミリ、日照時間は1,942.1時間であり、水稻や露地野菜等の栽培に適した気象条件にある。

離島地域は温暖ではあるが、台風の常襲地帯であり、冬期は強い季節風のため、潮風害を受けやすい。

区分	観測所	平均気温 (℃)	日照時間 (時間)	降水量 (mm)
令和3年	鹿児島	19.3	2,003.2	2,416.0
	東市来	18.1	2,038.3	2,177.0
	中之島	19.4	1,102.7	4,522.0
平年値	鹿児島	18.8	1,942.1	2,434.7

資料: 平均気温、日照時間、降水量は気象庁観測所の「年ごとの値」

資料: 平年値は1991年～2020年の平均

4 人口及び種類別土地の概要

市村名等	人口 (人)	世帯数 (戸)	総面積	耕地面積	林野面積	耕地率	林野率
			(ha) A	(ha) B	(ha) C	(%) B/A	(%) C/A
鹿児島市	593,128	279,644	54,758	3,070	29,911	5.6	54.6
三島村	405	218	3,139	29	2,846	0.9	90.7
十島村	740	426	10,114	40	7,322	0.4	72.4
日置市	47,153	19,415	25,301	2,780	14,936	11.0	59.0
いちき串木野市	27,490	11,974	11,229	892	6,933	7.9	61.7
地域計	668,916	311,677	104,541	6,811	61,948	6.5	59.3
県計	1,588,256	728,179	918,708	112,900	588,683	12.3	64.1
地域/県(%)	42.1	42.8	11.4	6.0	10.5		

資料: 人口、世帯数は令和2年国勢調査 人口等基本集計

総面積、耕地面積、林野面積は第67次九州農林水産統計年報(令和2年～3年)

担い手の動き

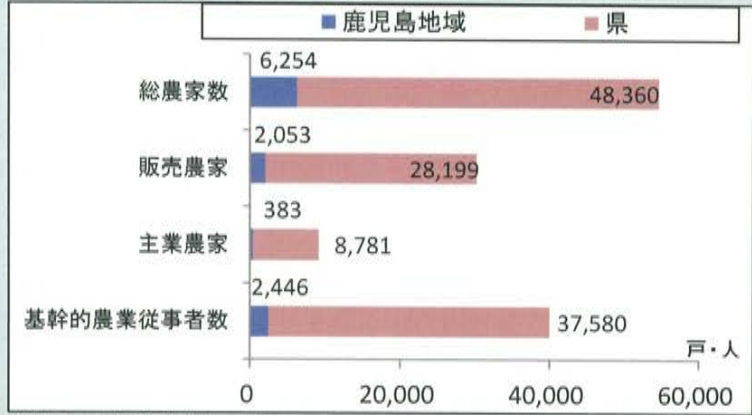
1 農家数、農業従事者数

総農家数は6,254戸で、県全体の13%を占めています。

うち、販売農家は2,053戸、主業農家は383戸です。

また、基幹的農業従事者数(個人経営体)は、2,446人で県全体の7%を占めています。

農家: 経営耕地面積10a以上、又は販売金額15万以上
 販売農家: 経営耕地面積30a以上、又は販売金額50万以上
 主業農家: 農業所得が主(50%以上)で自営農業に60日以上
 従事している65歳未満の世帯員がいる

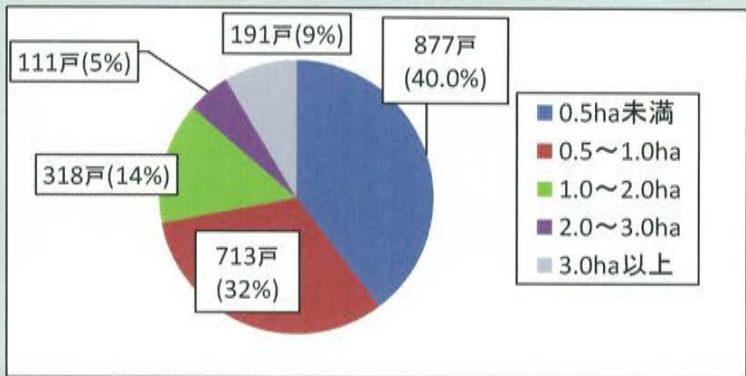


資料: 2020年農林業センサス

2 経営耕地面積規模別経営体数

経営耕地面積規模別農家数は、0.5ha未満が877戸と最も多く、全体に占める割合は40%となっており、県全体の21%に比べて高くなっています。

また、3ha以上は191戸で、全体に占める割合は9%となっており、県全体の20%に比べて低くなっています。

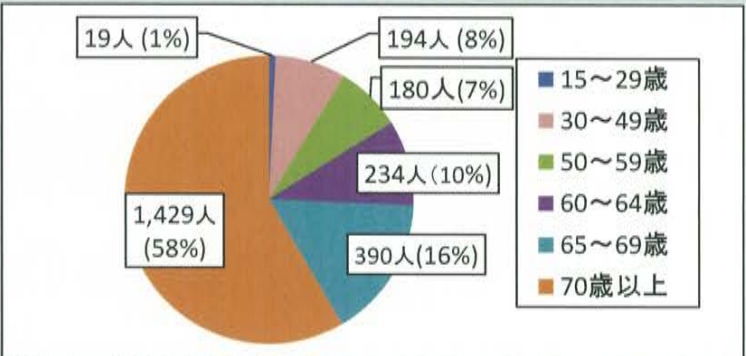


資料: 2020年農林業センサス

3 年齢別基幹的農業従事者数(個人経営体)

年齢別基幹的農業従事者数は、70歳以上が1,429人で最も多く、58%を占めます。

また、65歳以上の割合は74%で、県全体の64%と比べて高くなっています。



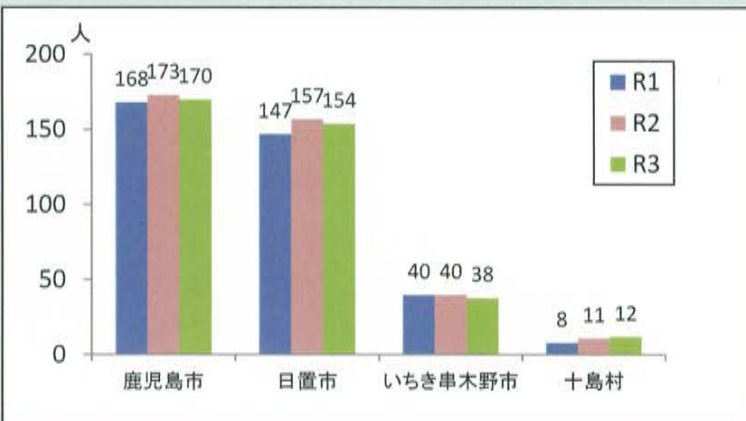
資料: 2020年農林業センサス

4 認定農業者

(1) 認定農業者数の推移

令和3年度末の認定農業者数は374人(鹿児島市170人、日置市154人、いちき串木野市38人、十島村12人)で、法人は73、女性は14人、共同申請は34件です。

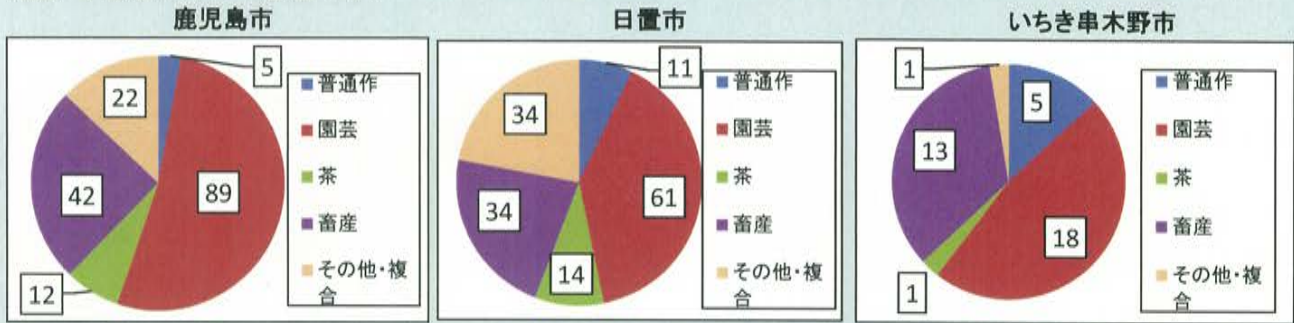
また、年齢構成(法人、共同申請除く)は60歳以上が124人で、全体の46%を占めており、平均年齢は56.9歳となっています。



資料: 市村報告(R4年3月末)

(2)認定農業者の営農類型

営農類型は野菜を中心とした園芸作物が最も多く、次いで肉用牛を中心とした畜産、茶となっています。なお、十島村はすべて畜産です。



資料:市村報告(R4年3月末)

単位:人

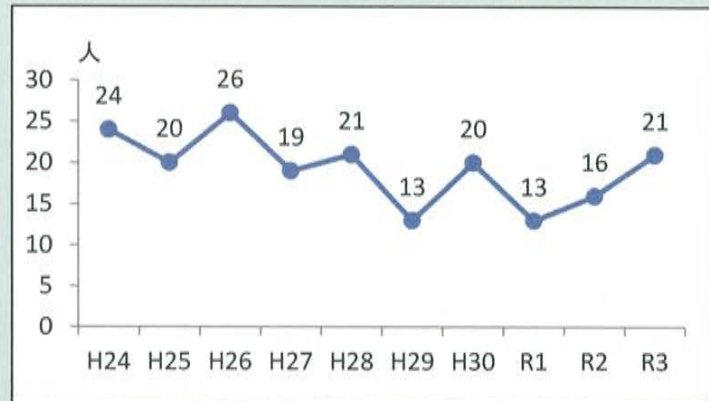
5 新規就農者

(1)新規就農者数の推移

新規就農者数は、ここ数年は15人前後で推移してきたが、令和3年度は21人で、平成24年度からの累計では193人となっています。

うち、46%に当たる88人が後継者で、新規参入者等が105人となっています。

また、営農類型では露地野菜が78人(40%)と最も多く、次いで肉用牛47人(24%)、施設野菜30人(15%)となっています。

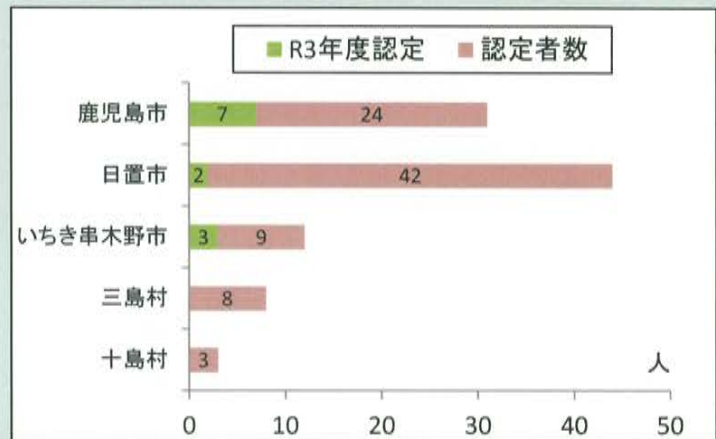


資料:市村報告(R4年3月末)

(2)認定新規就農者数

都道府県が認定していた「認定就農者」は、農業経営基盤強化促進法の改正に伴い、平成26年度から市町村が認定主体となる「認定新規就農者」となりました。

令和3年度の認定新規就農者数は12人で、令和3年度末までの認定者数は86人となっています。



資料:市村報告(R4年3月末)

6 集落営農

集落営農は、令和3年度末時点で集落営農法人が3、特定農業団体が2、その他集落営農組織が2となっています。集落営農法人では、水田を活用した大豆やWCS用稲等の栽培に取り組んでいます。

市名	集落営農の区分	組織名	設立時期	活動の概要
日置市	集落営農法人	農事組合法人田代ビレッジ	平成23年9月1日	大豆、そば、ミシマサイコの栽培
	集落営農法人	農事組合法人キタカタ	平成26年3月4日	大豆、麦、そばの栽培
	特定農業団体	養母営農生産組合	平成20年2月16日	水稻等の作業受託
	特定農業団体	吹上町田尻ソバ営農生産組合	平成27年2月6日	そばの作業受託
いちき串木野市	その他	ファーム荒川	平成19年2月18日	水稻等の作業受託
	集落営農法人	農事組合法人夢ファーム大里	令和元年9月8日	WCS用稲等の生産、水田裏作の栽培
	その他	仙人村	平成30年2月24日	水稻等の作業受託

資料:市村報告(R4年3月末)

農林水産物生産の動き

1 農業産出額

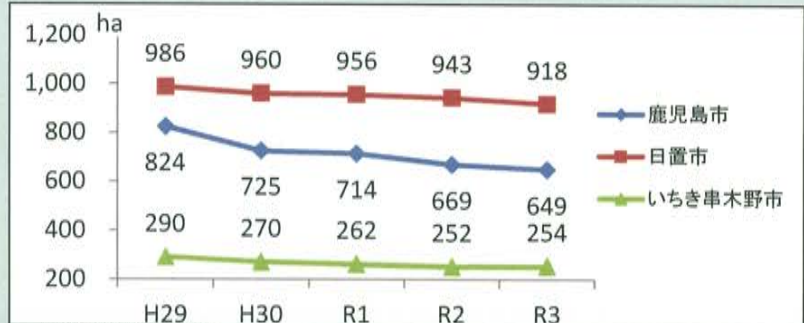
市村名等	R2			前年度 農業産出額 (千万円)	
	農業産出額 (千万円)	うち耕種 (千万円)	うち畜産 (千万円)		うち加工 (千万円)
鹿児島市	1,945	333	1,591	21	2,059
三島村	18	-	18	-	19
十島村	44	2	41	-	47
日置市	832	413	399	20	866
いちき串木野市	335	92	243	0	370
地域計	3,174	840	2,292	41	3,361
県計	47,362	15,820	30,856	686	48,539
地域/県(%)	6.7	5.3	7.4	6.0	6.9

資料: 第68次九州農林水産統計年報 (令和2~令和3年)

2 品目別生産の状況

(1) 水稲

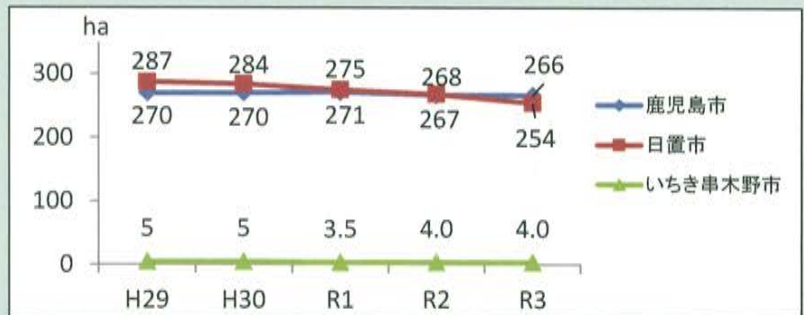
令和3年産の水稲作付面積は、1,821ha (前年比:97.7%)で、うち早期水稲が272ha (同99.3%)、普通期水稲が1,549ha (同97.4%)となっています。



資料: 市町村別統計

(2) 茶

令和3年産の茶の栽培面積は524haで、前年度比97.3%となっています。



資料: 市村報告

(3) 桜島小みかん

桜島小みかんは400年近い歴史があり、JA鹿児島みらいが「桜島小みかん」のブランド団体の認定を受け、GI産品としても登録されています。

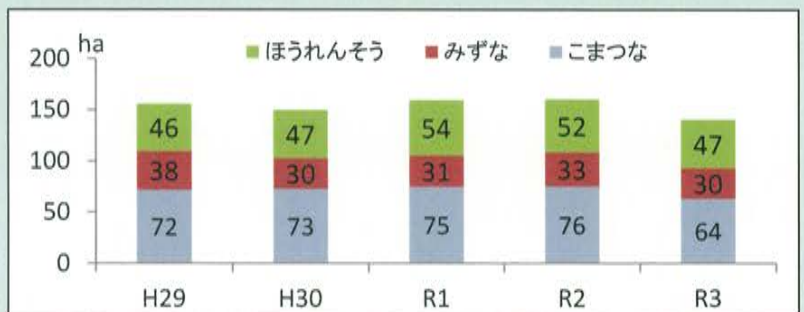
令和3年度は共販量157t、共販額66百万円となっています。



資料: JA鹿児島みらい桜島柑橘ハウス振興会販売反省会資料(H30まで) かごしまブランド団体生産販売実績調書(R1から)

(4) 軟弱野菜

こまつな、みずな、ほうれんそうの作付面積は、141haで、前年度比87.7%となっています。



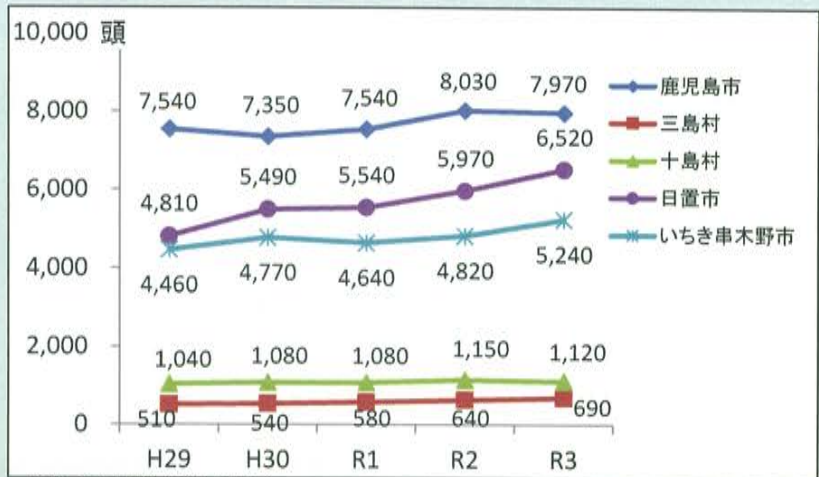
資料: 市村報告

(5)畜産物

①肉用牛飼養頭数

肉用牛の飼養頭数は21,540頭で、前年度比104.5%となっており、県全体の約6%を占めています。

また、肉用種の構成は、肥育牛49.2%、繁殖雌牛33.1%、子牛等17.8%で、肥育牛の割合が高くなっています。



資料:市村報告(R4.2.1現在)

②酪農, 養豚, 養鶏の飼養頭(羽)数

乳用牛, 豚は横ばい, 採卵鶏は増加, プロイラーはR2年以降, 減少傾向となっています。



資料:市村報告(R4.2.1現在)



資料:市村報告(R4.2.1現在)

(6)林産物

林産物名	単位	鹿児島・日置地域計					県計 R3	地域計/県計 (%)	R3/H29 (%)	
		H29	H30	R元	R2	R3				
素材	千m ²	104.1	71.0	62.0	42.4	62.0	1,266.2	4.9	59.6	
苗木	千本	26.3	15.0	5.9	5.2	3.8	2,461.7	0.2	14.4	
緑化樹	千本	5.5	5.5	4.0	3.2	—	—	—	—	
特用林産物	たけのこ	t	1,028.9	1,154.2	890.2	1,253.6	710.5	3,998.7	17.8	69.1
	竹材(モウソウチク)	千束	5.6	5.5	5.5	—	—	595.1	0.0	0.0
	木炭	t	13.2	9.9	9.3	7.7	7.8	352.7	2.2	59.1
	まき	RM	—	—	—	—	—	8,058.0	0.0	0.0
	生しいたけ	t	25.0	25.7	25.2	25.8	29.3	782.2	3.7	117.2
	乾しいたけ	t	0.5	0.6	0.6	0.4	1.0	66.1	1.5	200.0
	樹実類	t	4.9	4.0	2.8	7.9	8.3	75.8	10.9	169.4
シキミ・サカキ・ヒサカキ	t	1.7	1.9	4.7	5.0	1.5	942.9	0.2	88.2	
その他花木	千本	28.9	46.4	33.9	31.4	46.2	146.5	31.5	159.9	

資料:鹿児島県森林・林業統計(緑化樹はR3から調査対象から削除)

(7)水産物

①漁船漁業漁獲量

年度	H29	H30	R元	R2	R3
鹿児島湾海域	645	684	572	605	404
三島・十島海域	36	35	30	33	36
西薩海域	17,227	15,666	13,628	10,680	9,015
地域計	17,908	16,385	14,230	11,318	9,455
県計	75,227	63,560	58,928	53,799	47,853
地域/県(%)	23.8	25.8	24.1	21.0	19.8

資料:農林水産統計年報

②海面養殖業収穫量(鹿児島湾海域)



資料:鹿児島農林水産統計年報

農地の動き

1 耕地面積

令和3年の耕地面積は6,811haで県全体の6%を占めています。

また、畑地率は52%と、県全体の69%に比べ低く、田の割合が高くなっています。

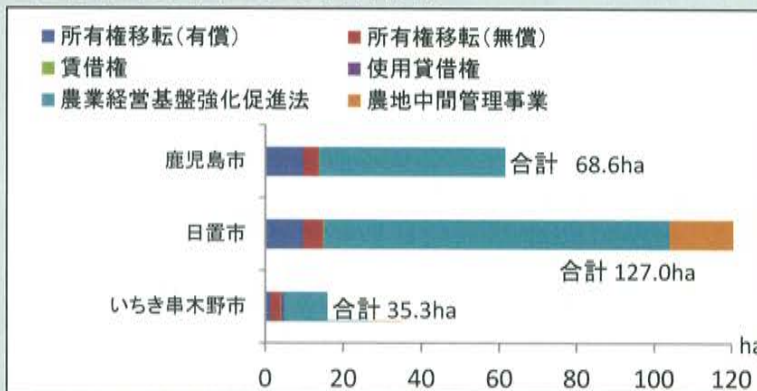
市村名等	計 (ha)	田耕地面積 (ha)	畑耕地面積 (ha)	畑地率 (%)
鹿児島市	3,070	1,500	1,570	51.1
三島村	29	-	29	100.0
十島村	40	11	29	72.5
日置市	2,780	1,340	1,440	51.8
いちき串木野市	892	442	450	50.4
地域計	6,811	3,293	3,518	51.7
県計	112,900	35,200	77,600	68.7
地域/県 (%)	6.0	9.4	4.5	

資料: 第68次九州農林水産統計年報(令和2年~令和3年)

2 農地法3条許可状況及び農業経営基盤強化促進法による権利移動

令和元年の農地法3条許可状況は、有償での所有権移転が20.7ha、無償での所有権移転は11.8ha、賃借権の設定は0.6ha、使用貸借権の設定は0.7haとなっています。


また、農業経営基盤強化促進法による利用権の設定は160.3haで、うち農地中間管理事業によるものは36.8haで、16%を占めています。



資料: 令和元年農地事情

3 農業農村整備の状況

農業農村整備については、令和3年度末実績で、かんがい排水(用水・排水)やほ場整備(水田)で整備率が80%を超えているものの、畑地かんがいは45%、ほ場整備(畑)は33%、農道整備が42%の整備率となっています。



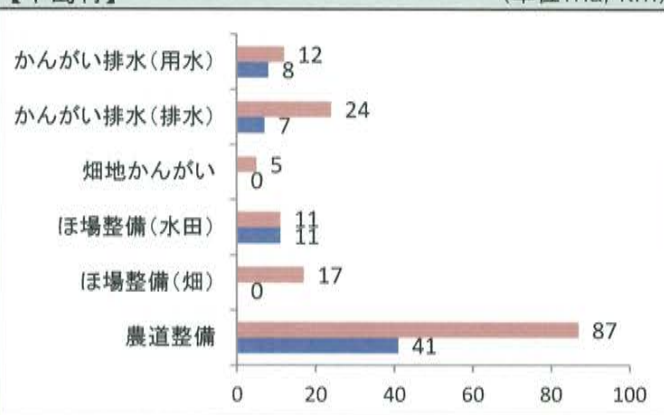
【鹿児島市】

(単位: ha, km)



【十島村】

(単位: ha, km)



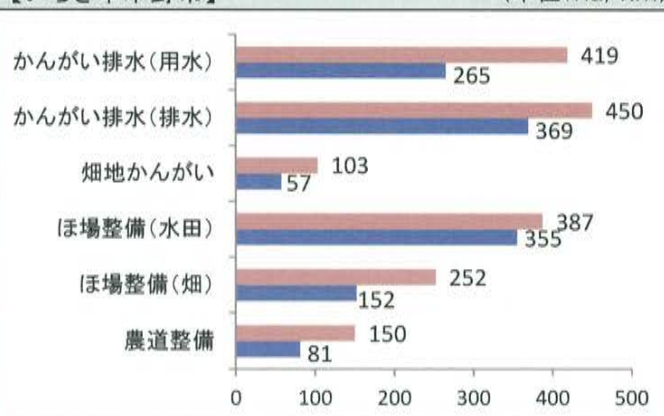
【日置市】

(単位: ha, km)



【いちき串木野市】

(単位: ha, km)



地域づくりの動き

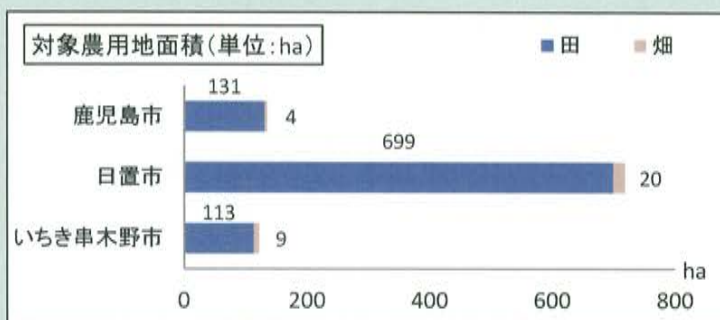
1 共生・協働の農村づくり運動

むらづくり表彰の状況

区分	表彰名	受賞年度	受賞地区・団体・個人
全国段階	豊かなむらづくり全国表彰事業	平成13年度	日吉町扇尾地区
	美しい日本のむら景観コンテスト(文化部門)	平成14年度	東市来町伊作田地区
	豊かなむらづくり全国表彰事業	平成26年度	日置市東市来町高山地区
	地方自治法施行70周年記念総務大臣表彰	平成29年度	日置市東市来町 高山地区公民館
県段階	むらづくりコンクール(美しい潤いのあるむらづくり部門)	平成10年度	日吉町扇尾地区
	むらづくりコンクール(むらづくり功労者)	平成12年度	鹿児島市 奥山 国男氏
	むらづくりコンクール(自信と誇りの持てるものづくり部門)	平成14年度	伊集院町中川地区
	共生・協働の農村づくり運動表彰(農村集落部門)	平成23年度	日置市東市来町高山地区
	共生・協働の農村づくり運動表彰(農村集落部門)	平成25年度	日置市日吉町吉利地区
	共生・協働の農村づくり運動表彰(農村集落部門)	平成27年度	日置市東市来町上市来地区
	共生・協働の農村づくり運動表彰(功労者部門)	平成29年度	日置市 野上 操氏
	共生・協働の農村づくり運動表彰(農村集落部門)	令和元年度	日置市東市来町 田代自治会

2 中山間地域等直接支払制度

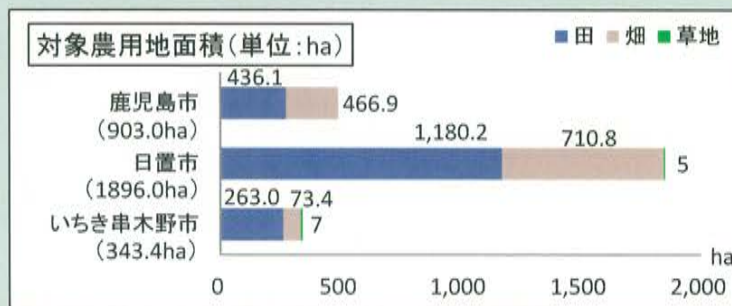
令和4年度の中山間地域等直接支払制度の集落協定数は、鹿児島市が21協定、日置市が82協定、いちき串木野市が19協定となっています。



3 多面的機能支払交付金(県の愛称:水土里サークル活動) (令和4年度)

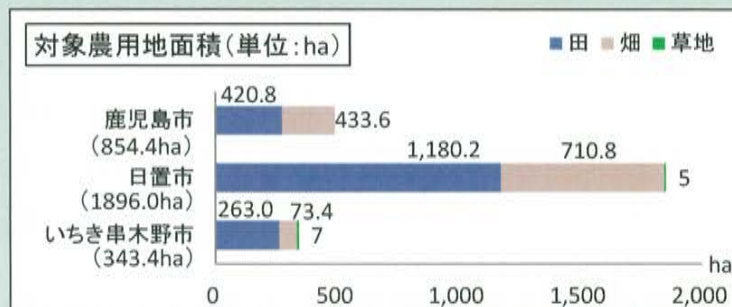
(1)農地維持支払交付金

泥上げ草刈り等の農地や施設の維持保全活動で、実施組織数は鹿児島市が14組織(うち広域2組織)日置市が4広域組織、いちき串木野市が1広域組織となっています。



(2)資源向上支払交付金の共同活動

農地や施設の簡易な補修や景観形成活動で、実施組織数は鹿児島市が13組織(うち広域2組織)、日置市が4広域組織、いちき串木野市が1広域組織となっています。



(3)資源向上支払交付金の長寿命化活動

施設の補修・更新等の活動で、実施組織数は、鹿児島市が12組織(うち広域2組織)、日置市が4広域組織、いちき串木野市が1広域組織となっています。

