

第4 台風災害

1. 平成26年6月17日の台風第7号

(1) 気象概況

6月13日09時に南シナ海北部で熱帯低気圧が発生、14日09時に同海上で台風第7号となりゆっくり北上、15日21時には中国大陸華南に上陸して、16日03時には一旦熱帯低気圧に勢力を弱めた。16日夜遅くから17日未明には台湾の北の東シナ海へ抜けて東へ進み、17日09時から15時にかけては再び発達して、台風第7号が復活した。中心付近の気圧は996hPa、中心付近の最大風速は20m/sと、17日15時に勢力が最も強まったが、同日21時に奄美付近に進んだ時には勢力を弱め、熱帯低気圧となり、18日03時に四国の南で温帯低気圧に変わった。

台風第7号の接近に伴い、17日は県内で断続的に雨が降った。

1時間降水量は、屋久島48.0ミリ(21時51分)、中種子35.5ミリ(19時41分)、鹿児島21.0ミリ(20時32分)、中甕20.5ミリ(17時24分)、喜入20.0ミリ(19時25分)など、種子島・屋久島地方で激しい雨を観測し、薩摩地方や大隅地方も所々で強い雨が観測された。

日降水量は、屋久島196.0ミリ、吉ヶ別府108.5ミリ、喜入98.5ミリに達した。

最大瞬間風速は、喜界島19.0m/s(南南西・20時49分)、笠利18.0m/s(西南西・21時40分)、沖永良部16.5m/s(南西・20時10分)、与論島16.5m/s(南南西・16時08分)を観測した。

※ 官署の天気

鹿児島・・・17日 大雨一時曇

名瀬・・・17日 曇時々雨

(2) 警戒状況

① 注意報・警報発表状況

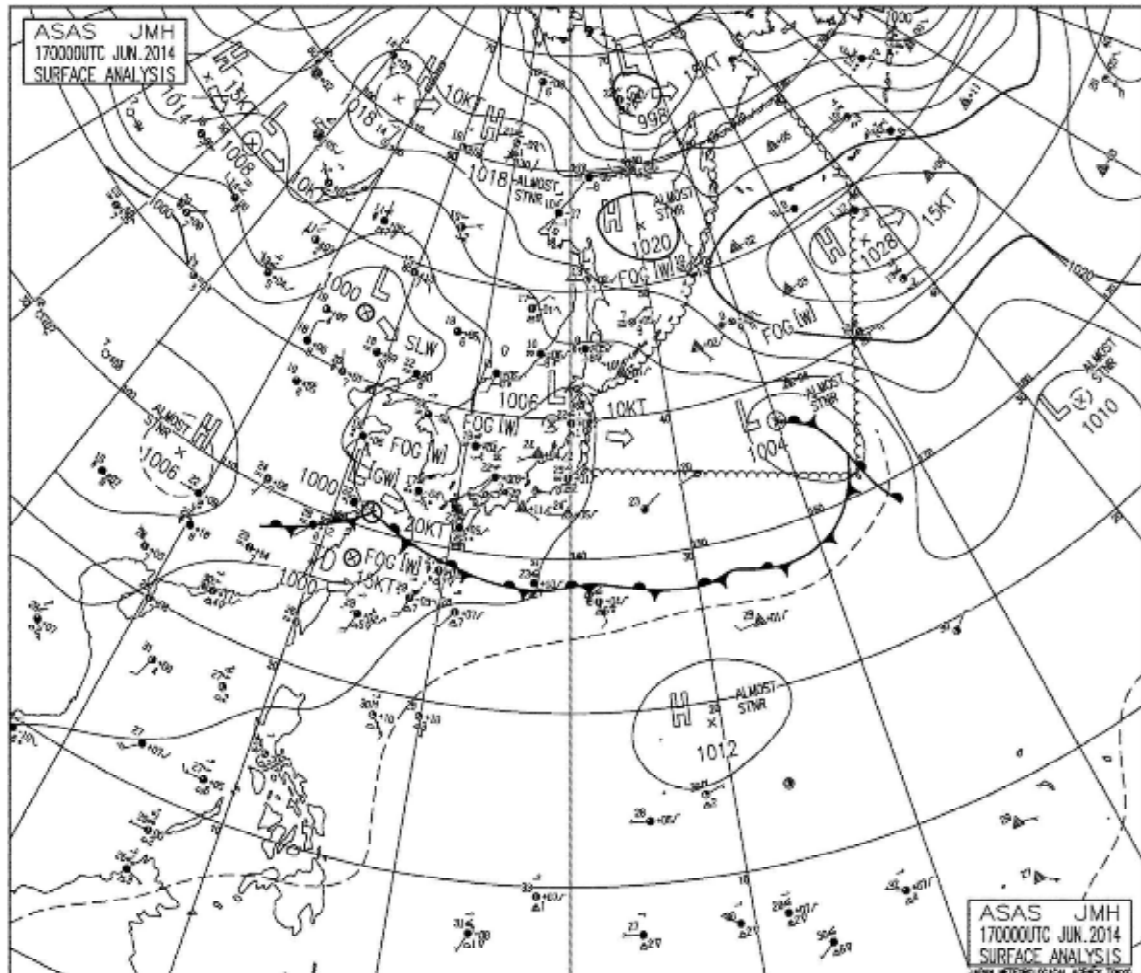
鹿児島県(奄美地方除く)

発表日時	地域	種類		解除
		警報	注意報	
06/17 10:13	薩摩地方		雷、強風	
	大隅地方		雷	
	種子島・屋久島地方		雷	
06/17 15:19	鹿児島県(奄美地方除く)		大雨、雷、強風、波浪、洪水	
06/17 22:54	薩摩地方		雷、強風、波浪	
	大隅地方		雷、強風、波浪	
	種子島・屋久島地方		大雨、雷、強風、波浪、洪水	

奄美地方

発表日時	地域	種類		解除
		警報	注意報	
06/17 06:48	北部		大雨、雷	
	南部		大雨、雷	
	十島村		雷	
06/17 11:13	奄美地方		雷、強風、波浪	
06/17 16:08	北部		大雨、雷、強風、波浪	
	南部		雷、強風、波浪	
	十島村		大雨、雷、強風、波浪、洪水	
06/17 22:30	北部		大雨、雷、強風、波浪	
	南部		雷、波浪	
	十島村		雷、強風、波浪	

② 地上天気図（平成26年6月17日午前9時00分）



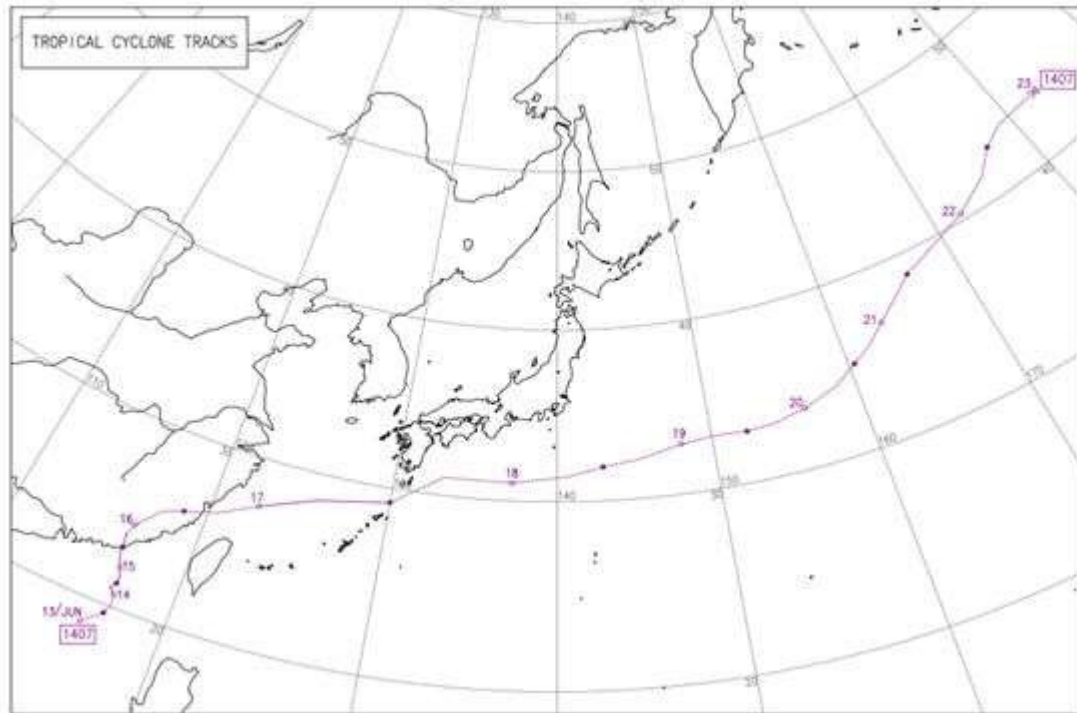
③ 降水量

6月17日の降水量 (単位 : mm)					
観測所	日 17日	計	1時間降水量		
			最大	日	時分
阿久根	19.0	19.0	5.0	17	17:36
大口	48.0	48.0	11.5	17	18:22
さつま柏原	45.0	45.0	14.0	17	17:51
中甑	40.0	40.0	20.5	17	17:24
川内	36.5	36.5	10.5	17	17:58
溝辺	60.5	60.5	14.0	17	18:19
東市来	57.5	57.5	16.0	17	19:45
鹿児島	84.0	84.0	21.0	17	20:32
加世田	62.0	62.0	14.5	17	18:03
喜入	98.5	98.5	20.0	17	19:25
枕崎	68.5	68.5	17.0	17	20:22
指宿	73.5	73.5	15.0	17	17:47
内之浦	84.5	84.5	18.5	17	15:06
種子島	41.5	41.5	14.0	17	21:19
中種子	94.0	94.0	35.5	17	19:41
上中	68.0	68.0	17.5	17	20:27
尾之間	45.5	45.5	12.0	17	20:40
名瀬	29.0	29.0	16.0	17	20:19
屋久島	196.0	196.0	48.0	17	21:51
沖永良部	2.0	2.0	1.5	17	24:00
牧之原	56.5	56.5	10.5	17	18:51
志布志	60.0	60.0	10.0	17	21:03
鹿屋	55.0	55.0	10.0	17	20:49
古仁屋	38.0	38.0	17.0	17	20:28
田代	74.0	74.0	19.0	17	14:52
伊仙	3.5	3.5	1.0	17	18:43
輝北	81.0	81.0	16.5	17	18:57
肝付前田	72.0	72.0	17.5	17	17:58
与論島	0.5	0.5	0.5	17	3:53
喜界島	17.5	17.5	10.0	17	21:07
笠利	31.0	31.0	18.5	17	20:41
中之島	11.5	11.5	3.0	17	21:10
天城	4.0	4.0	2.0	17	1:43
紫尾山	50.0	50.0	14.5	17	17:55
八重山	61.5	61.5	17.0	17	17:52
吉ヶ別府	108.5	108.5	17.0	17	15:53
出水	23.5	23.5	5.0	17	18:16
大隅	73.5	73.5	17.5	17	15:51
佐多	60.0	60.0	16.0	17	17:04

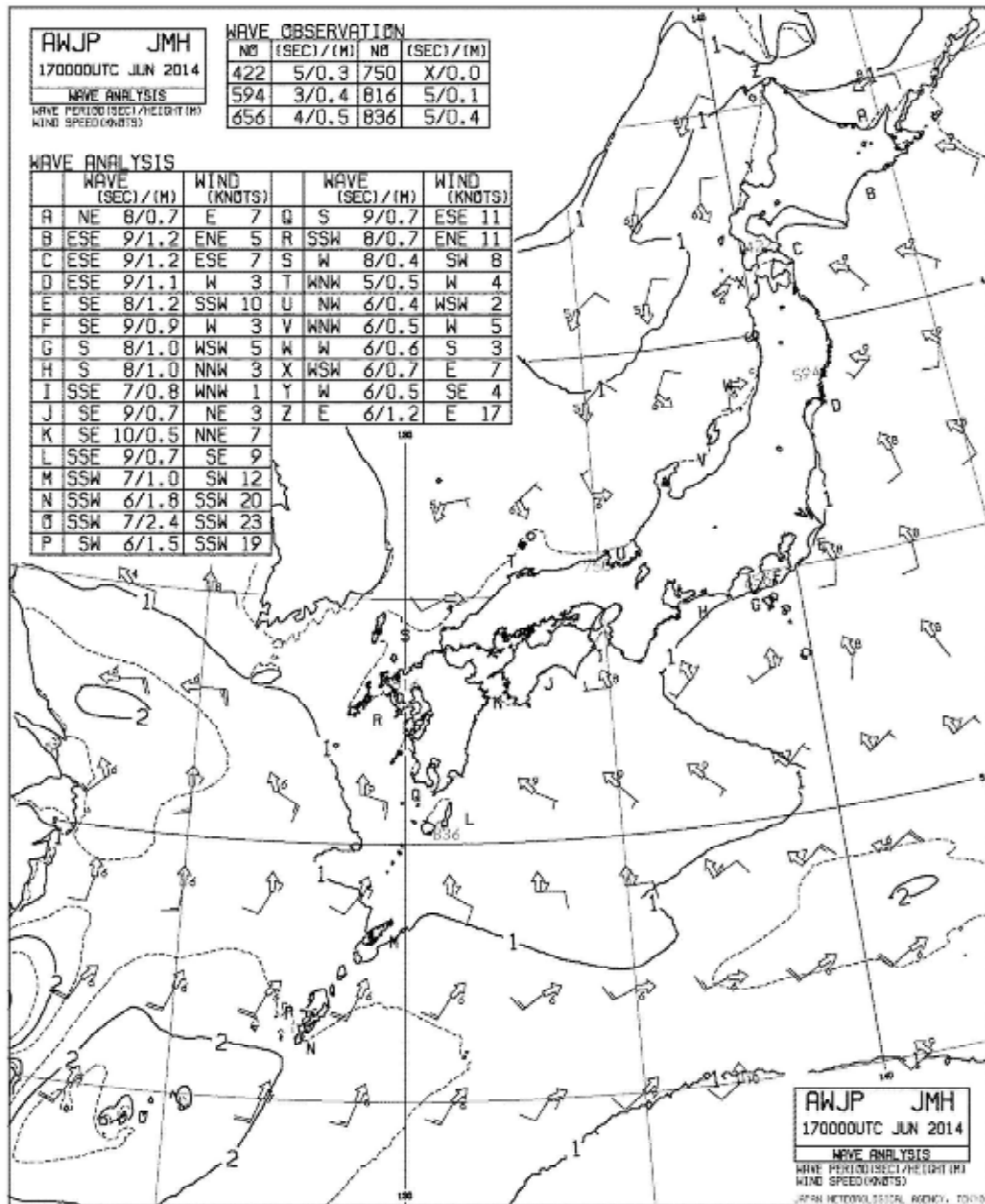
④ 最低海面気圧・最大風速・最大瞬間風速

観測所	最低海面気圧		最大風速			最大瞬間風速		
	hPa	時刻	m/s	風向	時刻	m/s	風向	時刻
阿久根	998.7	24:00	6.1	ENE	9:27	10.2	NE	10:43
大口			4.4	E	15:51	10.4	E	18:12
さつま柏原			3.0	N	13:42	6.3	NW	15:16
中甑			5.7	E	19:09	12.8	E	18:58
川内			7.3	ENE	20:43	14.8	ENE	20:34
溝辺			7.8	E	22:27	13.4	E	20:21
東市来			7.9	ESE	18:26	12.8	ESE	20:25
鹿兒島	1000.0	24:00	6.5	NNE	20:46	11.5	NNE	20:42
加世田			5.6	ESE	21:42	10.3	ESE	21:34
喜入			2.8	SE	11:53	7.2	SE	11:18
枕崎	998.8	24:00	9.2	E	14:09	14.2	E	14:46
指宿			4.2	ENE	17:13	10.5	NE	20:49
内之浦			3.5	ENE	19:33	7.3	NNE	23:57
種子島	998.3	23:37	9.3	ENE	19:21	15.2	ENE	21:13
中種子			6.8	ESE	12:22	11.8	NNE	23:29
上中			3.2	ESE	11:02	9.8	NNE	23:22
尾之間			4.6	ENE	21:29	9.1	ENE	21:27
名瀬	999.5	20:01	6.4	SSW	18:39	15.6	WSW	22:10
屋久島	999.1	23:13	13.0	NE	19:57	14.9	NE	19:56
沖永良部	1002.1	18:50	11.4	SW	20:11	16.5	SW	20:10
牧之原			11.1	E	13:55	15.9	E	20:47
志布志			1.3	E	14:35	3.9	SE	14:56
鹿屋			6.1	NNE	22:06	10.8	NNE	21:58
古仁屋			8.8	WNW	21:43	14.3	W	21:34
田代			5.8	SE	13:29	10.5	SE	13:20
伊仙			7.9	WSW	21:14	13.2	SW	20:48
輝北			3.6	E	14:28	7.4	NNE	23:39
肝付前田			1.8	NE	15:29	7.7	ENE	14:27
与論島			11.8	SW	15:55	16.5	SSW	16:08
喜界島			9.7	SSW	20:54	19.0	SSW	20:49
笠利			12.8	SSW	20:19	18.0	WSW	21:40
中之島			7.9	WSW	17:26	14.5	WSW	17:20
天城			12.6	SSW	19:58	15.9	SSW	19:54

⑤ 台風第7号 経路図



⑥ 沿岸波浪実況図



(3) 被害状況 なし

2. 平成26年7月7日～10日 台風第8号《徳之島町、天城町、伊仙町、和泊町、知名町、与論町、枕崎市、阿久根市、指宿市、薩摩川内市、薩摩川内市甌島、日置市、いちき串木野市、南さつま市、南九州市、長島町、十島村、奄美市、大和村、宇検村、瀬戸内町、龍郷町、喜界町、西之表市、中種子町、南種子町、屋久島町、三島村、鹿児島市、出水市、霧島市、伊佐市、姶良市、さつま町、湧水町、鹿屋市、垂水市、曾於市、志布志市、大崎町、東串良町、錦江町、南大隅町、肝付町》

(1) 気象概況

7月2日21時にカロリン諸島付近で熱帯低気圧が発生し、4日03時にマリアナ諸島の近海で台風第8号が発生した。台風第8号は発達しながら、5日から6日にかけて大型で非常に強い勢力でフィリピンの東海上を北西に進み、7日は沖縄の南海上に達した。中心付近の気圧は930hPa、中心付近の最大風速は50m/sと7日03時から09時は勢力が最大となった。その後は進路を北寄りに変え、8日は宮古島の近海を通り、9日は東シナ海に進み、次第に進路を東寄りに変えた。10日06時で中心付近の気圧980hPa、中心付近の最大風速25m/sと勢力をやや弱めながら九州南部へ向かい、10日07時前に鹿児島県阿久根市付近に上陸した。その後、九州南部を横断し、10日昼前には日向灘に抜け、同日夜に紀伊半島の南岸に再上陸した。

台風第8号の接近に伴い、7日～10日にかけて県内は断続的に雨が降り、大雨となった。

この期間の1時間降水量の最大値は、与論島62.5ミリ（9日06時28分）、屋久島56.0ミリ（9日22時22分）、田代44.5ミリ（9日22時12分）など、局地的に非常に激しい雨が降った。

この期間の総降水量は、与論島352.5ミリ、屋久島311.0ミリ、田代290.5ミリ、喜入271.0ミリ、八重山258.5ミリ、輝北249.5ミリなど、大雨になった。

この期間の最大瞬間風速は、与論島39.1m/s（南東・8日14時22分）、種子島32.8m/s（南南西・9日14時51分）、沖永良部32.4m/s（南南西・9日05時16分）、中之島31.2m/s（西・9日09時05分）、古仁屋30.6m/s（東南東・8日16時18分）を観測した。

※ 官署の天気

鹿児島・・・7日	曇一時晴	名瀬・・・7日	曇時々晴
8日	薄曇	8日	曇後雨
9日	暴風雨	9日	大雨
10日	雨後曇	10日	雨一時曇

(2) 警戒状況

① 注意報・警報発表状況

鹿児島県（奄美地方除く）

発表日時	地 域	種 類		解 除
		警 報	注 意 報	
07/07 03:16	鹿児島・日置		雷	
	出水・伊佐	大雨、洪水	雷	
	川薩・姶良	大雨、洪水	雷	
	甑島	大雨、洪水	雷	
	指宿・川辺		雷	
	大隅地方		雷、波浪	
07/07 08:27	種子島・屋久島地方		雷、波浪	
	鹿児島・日置		雷	
	出水・伊佐	大雨、洪水	雷	
	川薩・姶良	大雨、洪水	雷	
	甑島	大雨、洪水	雷	
	指宿・川辺		雷	
07/07 11:24	大隅地方		雷、波浪	
	種子島・屋久島地方		雷、波浪	
	鹿児島・日置		雷	
	出水・伊佐	大雨	雷	
	川薩・姶良		大雨、雷	
	甑島	大雨	雷	
07/07 15:52	指宿・川辺		雷	
	大隅地方		雷、波浪	
	種子島・屋久島地方		雷、波浪	
	鹿児島・日置		雷	
	出水・伊佐		大雨、雷	
	川薩・姶良		大雨、雷	
07/07 18:20	甑島		大雨、雷、波浪	
	指宿・川辺		雷、波浪	
	曾於		大雨、雷、波浪、洪水	
	肝属		雷、波浪	
	種子島・屋久島地方		雷、波浪	
	07/07 22:17	鹿児島・日置		雷
出水・伊佐			雷	
川薩・姶良			雷	
甑島			雷、波浪	
指宿・川辺			雷、波浪	
大隅地方			雷、波浪	
07/08 16:59	種子島・屋久島地方		雷、波浪	
	薩摩地方		雷、強風、波浪	
	大隅地方		雷、強風、波浪	
07/09 03:54	種子島・屋久島地方	波浪	雷、強風	
	薩摩地方	暴風、波浪	大雨、雷、洪水	
	大隅地方		大雨、雷、強風、波浪、洪水	
	種子島地方	波浪	大雨、雷、強風、洪水	
	屋久島地方	波浪	雷、強風	

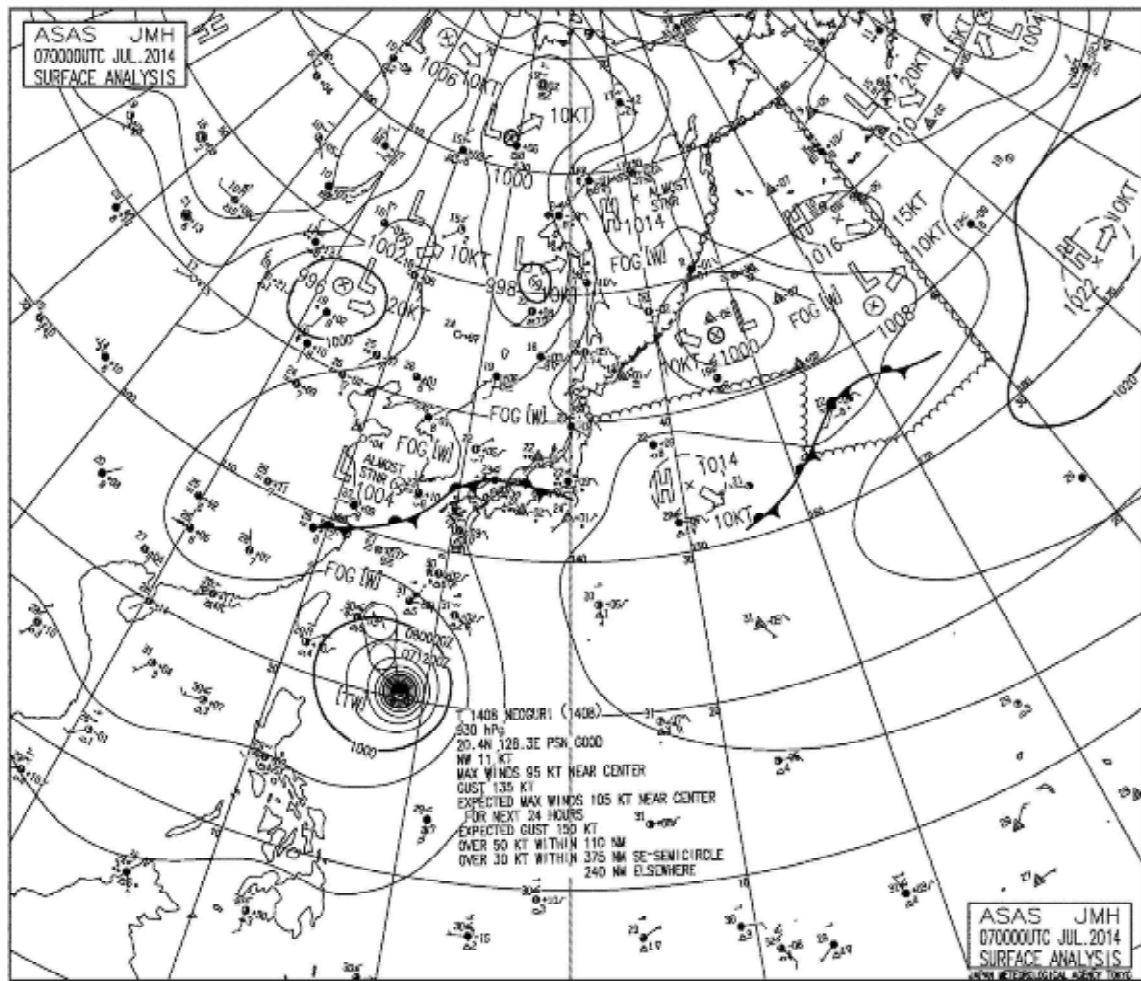
07/09 11:16	薩摩地方	暴風、波浪	大雨、雷、洪水	
	大隅地方		大雨、雷、強風、波浪、洪水	
	種子島地方	暴風、波浪	大雨、雷、洪水	
	屋久島地方	暴風、波浪	雷	
07/09 17:08	薩摩地方	暴風、波浪	大雨、雷、洪水、高潮	
	大隅地方	波浪	大雨、雷、強風、洪水	
	種子島・屋久島地方	暴風、波浪	大雨、雷、洪水	
07/09 22:57	鹿児島・日置	暴風、波浪	大雨、雷、洪水、高潮	
	出水・伊佐	暴風、波浪	大雨、雷、洪水、高潮	
	川薩・始良	大雨、暴風、波浪	雷、洪水、高潮	
	甌島	大雨、洪水、暴風、波浪	雷、高潮	
	指宿・川辺	洪水、暴風、波浪	大雨、雷、高潮	
	曾於	大雨、洪水、暴風、波浪	雷	
	肝属	暴風、波浪	大雨、雷、洪水	
種子島・屋久島地方	暴風、波浪	大雨、雷、洪水		
07/10 03:06	薩摩地方	大雨、洪水、暴風、波浪	雷、高潮	
	大隅地方	大雨、洪水、暴風、波浪	雷	
	種子島地方	大雨、洪水、波浪	雷、強風	
	屋久島地方	波浪	大雨、雷、強風、洪水	
07/10 06:39	薩摩地方	大雨、洪水、暴風、波浪	雷、高潮	
	大隅地方	大雨、洪水、暴風、波浪	雷	
	種子島地方	大雨、洪水、波浪	雷、強風	
	屋久島地方	大雨、波浪	雷、強風、洪水	
07/10 08:40	鹿児島・日置	大雨、暴風、波浪	雷、洪水	
	出水・伊佐	大雨、暴風、波浪	雷	
	川薩・始良	大雨、暴風、波浪	雷、洪水	
	甌島	大雨、暴風、波浪	雷	
	指宿・川辺	大雨、暴風、波浪	雷	
	曾於	暴風、波浪	大雨、雷	
	肝属	大雨、暴風、波浪	雷、洪水	
	種子島地方	暴風、波浪	大雨、雷	
屋久島地方	暴風、波浪	大雨、雷、洪水		
07/10 11:15	鹿児島・日置	大雨	強風、波浪、洪水	
	出水・伊佐	大雨	強風、波浪	
	川薩・始良	大雨	強風、波浪、洪水	
	甌島	大雨	強風、波浪	
	指宿・川辺	大雨、暴風、波浪		
	曾於	暴風、波浪	大雨	
	肝属	大雨、暴風、波浪	洪水	
	種子島地方	暴風、波浪	大雨	
屋久島地方	暴風、波浪	大雨、洪水		
07/10 14:00	鹿児島・日置		大雨、強風、波浪	
	出水・伊佐		大雨、強風、波浪	
	川薩・始良		大雨、強風、波浪、洪水	
	甌島		大雨、強風、波浪	
	指宿・川辺	波浪	大雨、強風	
	大隅地方	波浪	大雨、強風	
種子島・屋久島地方	波浪	大雨、強風		
07/10 16:10	鹿児島県（奄美地方除く）		強風、波浪	

奄美地方

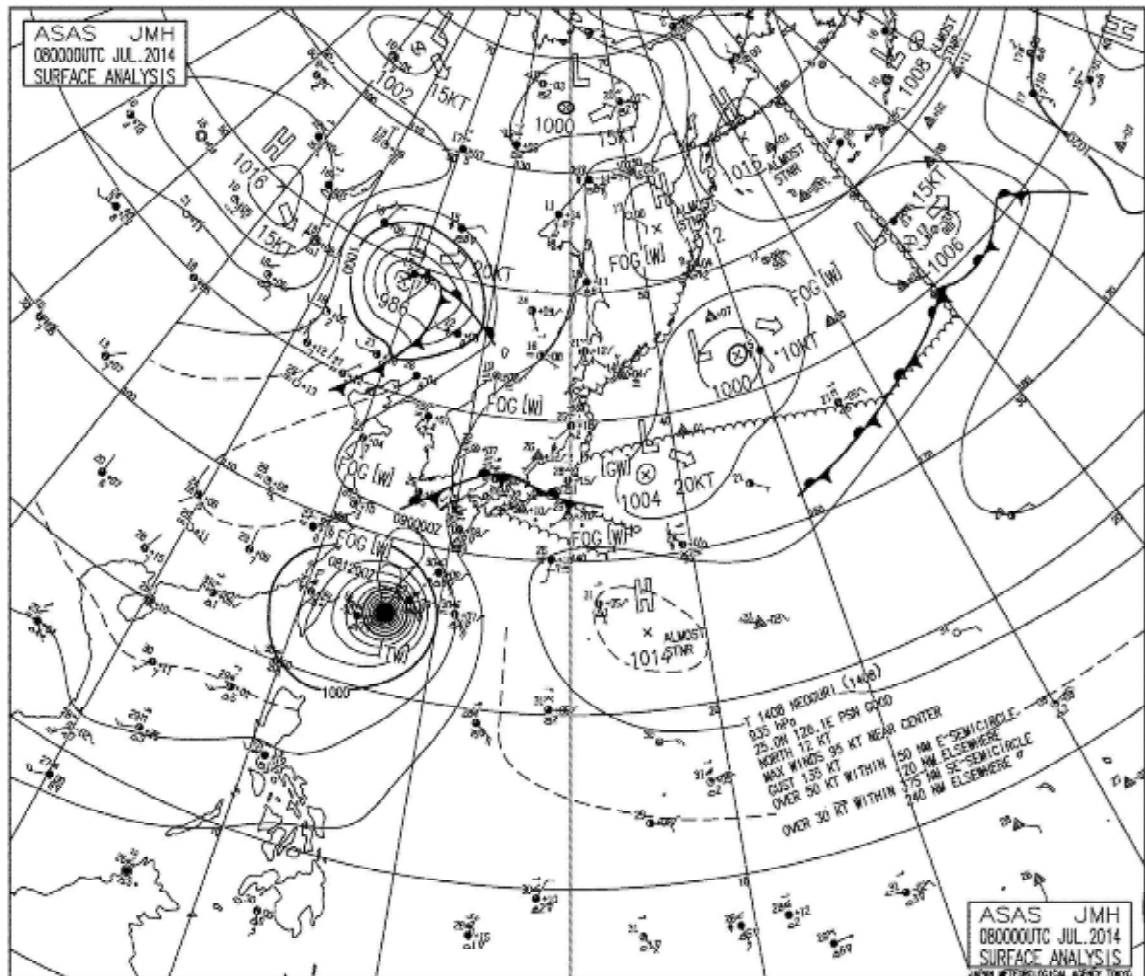
発表日時	地 域	種 類		解 除
		警 報	注 意 報	
07/07 05:05	奄美地方		波浪	
07/07 16:33	北部		波浪	
	南部	波浪	強風	
	十島村		波浪	
07/07 18:33	北部	波浪		
	南部	波浪	強風	
	十島村		波浪	
07/08 02:51	北部	波浪	雷、強風	
	南部	波浪	雷、強風	
	十島村		雷、強風、波浪	
07/08 08:35	奄美地方	波浪	雷、強風	
07/08 11:21	北部	波浪	大雨、雷、強風、洪水	
	南部	暴風、波浪	大雨、雷、洪水	
	十島村	波浪	雷、強風	
07/08 15:53	北部	波浪	大雨、雷、強風、洪水、高潮	
	南部	暴風、波浪	大雨、雷、洪水、高潮	
	十島村	波浪	雷、強風	
07/09 07:32	北部	波浪	大雨、雷、強風、洪水	
	南部	波浪	大雨、雷、強風、洪水	
	十島村	暴風、波浪	雷	
07/09 09:27	北部	大雨、洪水、波浪	雷、強風	
	南部	大雨、洪水、波浪	雷、強風	
	十島村	暴風、波浪	大雨、雷、洪水	
07/09 16:40	奄美地方	波浪	大雨、雷、強風、洪水	
07/10 02:08	北部	波浪	大雨、雷、強風、洪水	
	南部	波浪	強風	
	十島村	波浪	大雨、雷、強風、洪水	
07/10 05:55	奄美地方	波浪	大雨、雷、強風、洪水	
07/10 08:06	北部	波浪	大雨、強風	
	南部		大雨、雷、強風、波浪、洪水	
	十島村	波浪	大雨、雷、強風、洪水	
07/10 11:30	北部	波浪	大雨、強風	
	南部		雷、波浪	
	十島村	波浪	強風	
07/10 14:41	北部		雷、波浪	
	南部		大雨、雷、波浪、洪水	
	十島村		強風、波浪	
07/10 17:19	北部		雷、波浪	
	南部		大雨、雷、波浪	
	十島村		雷、波浪	
07/10 21:31	奄美地方		雷、波浪	

② 地上天気図

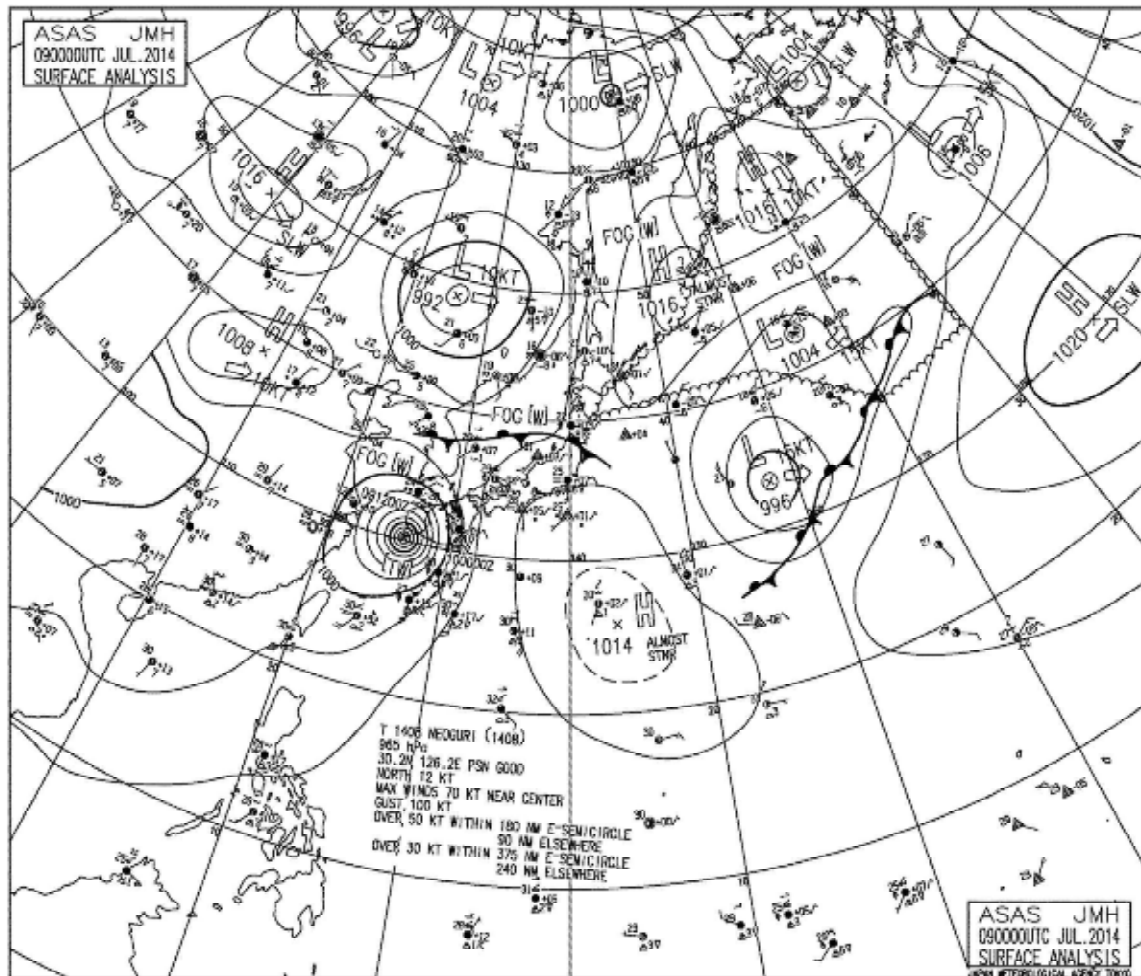
・平成26年7月7日午前9時00分



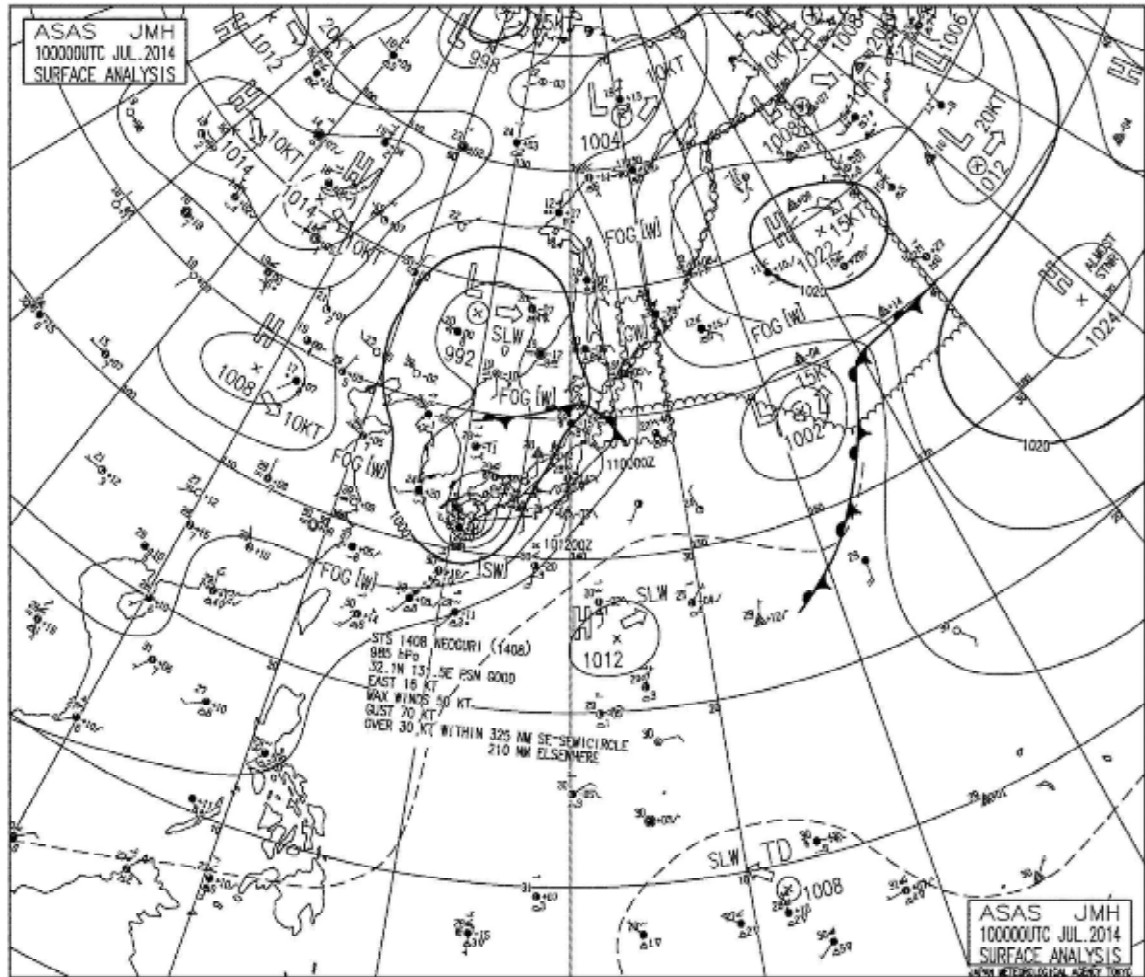
・平成26年7月8日午前9時00分



・平成26年7月9日午前9時00分



・平成26年7月10日午前9時00分



③ 降水量

7月7日～10日の降水量 (単位 : mm)								
観測所	7日	8日	9日	10日	計	1時間降水量		
						最大	日	時分
阿久根	21.0	0.0	85.5	27.0	133.5	19.5	9	21:36
大口	9.0	0.0	65.0	27.5	101.5	13.0	9	7:56
さつま柏原	5.0	0.0	98.0	46.5	149.5	17.0	9	14:29
中甑	44.0	0.0	99.0	41.5	184.5	22.0	7	9:21
川内	0.5	0.0	47.0	34.0	81.5	12.0	9	21:42
溝辺	1.0	0.0	63.5	41.0	105.5	13.5	9	22:30
東市来	1.0	0.0	73.5	41.0	115.5	23.0	9	21:39
鹿児島	0.0	0.0	108.5	61.0	169.5	24.0	9	21:57
加世田	0.0	0.0	119.5	88.5	208.0	26.5	9	21:02
喜入	0.0	0.0	153.5	117.5	271.0	31.0	9	21:54
枕崎	0.0	0.0	51.5	48.5	100.0	15.5	10	4:59
指宿	0.0	0.0	66.5	108.0	174.5	28.0	10	5:56
内之浦	4.0	2.5	122.0	108.5	237.0	42.0	9	22:56
種子島	0.0	0.0	60.5	75.5	136.0	25.5	9	22:43
中種子	0.0	0.0	35.5	68.0	103.5	24.5	10	6:32
上中	0.0	0.0	44.5	77.0	121.5	25.5	10	0:39
尾之間	1.0	1.5	84.5	96.5	183.5	32.0	9	14:26
名瀬	0.0	24.0	73.5	6.5	104.0	14.0	9	20:24
屋久島	0.0	1.0	189.0	121.0	311.0	56.0	9	22:22
沖永良部	0.0	69.0	141.5	27.0	237.5	41.0	9	6:38
牧之原	1.0	2.0	98.5	48.0	149.5	18.0	9	14:44
志布志	0.0	0.0	54.5	34.0	88.5	27.5	9	15:43
鹿屋	0.0	1.0	77.0	75.5	153.5	25.0	9	22:30
古仁屋	0.0	30.0	68.0	27.5	125.5	22.5	9	8:34
田代	0.0	0.0	158.0	132.5	290.5	44.5	9	22:12
伊仙	0.0	29.5	70.5	80.5	180.5	42.0	10	14:49
輝北	0.0	2.0	144.5	103.0	249.5	28.5	9	22:28
肝付前田	0.0	0.0	86.0	76.0	162.0	17.0	9	15:25
与論島	0.0	152.5	200.0	0.0	352.5	62.5	9	6:28
喜界島	0.0	9.5	11.5	3.0	24.0	3.5	9	10:03
笠利	0.0	27.0	44.5	2.0	73.5	23.0	9	12:15
中之島	0.0	8.0	112.0	54.0	174.0	24.0	9	12:02
天城	0.0	49.5	54.5	6.0	110.0	18.5	9	7:02
紫尾山	5.5	0.0	101.5	115.0	222.0	22.5	9	22:10
八重山	3.5	0.0	140.0	115.0	258.5	27.5	9	21:51
吉ヶ別府	0.0	0.0	76.5	151.0	227.5	29.0	10	6:11
出水	18.0	0.0	83.5	36.0	137.5	13.5	9	22:06
大隅	0.5	0.0	149.5	54.5	204.5	36.0	9	22:35
佐多	0.0	0.0	68.5	63.0	131.5	25.0	9	22:00

④ 最低海面気圧・最大風速・最大瞬間風速

・平成26年7月7日

観測所	最低海面気圧		最大風速			最大瞬間風速		
	hPa	時刻	m/s	風向	時刻	m/s	風向	時刻
阿久根	1005.5	4:54	4.3	SSE	6:07	8.9	S	4:59
大口			2.2	ESE	7:13	4.1	E	21:11
さつま柏原			2.3	N	10:02	3.7	N	12:46
中甑			3.1	WNW	2:06	9.0	ESE	1:25
川内			3.8	S	14:12	8.2	S	14:10
溝辺			5.1	SSW	17:25	8.7	SW	12:39
東市来			3.4	SW	15:12	5.6	SW	15:09
鹿児島	1005.5	18:02	5.9	SSE	16:42	9.8	SSE	15:07
加世田			3.7	S	15:03	7.5	SSW	15:03
喜入			2.9	SSW	14:09	6.6	SSW	14:00
枕崎	1005.6	17:47	7.0	SE	1:12	9.9	ESE	1:16
指宿			4.5	SSE	18:12	10.0	SSE	18:03
内之浦			3.9	SSE	13:52	7.2	SE	19:36
種子島	1005.8	17:31	9.6	SSE	14:45	14.1	SSE	14:43
中種子			6.7	SSE	15:18	10.3	S	16:25
上中			3.2	S	14:45	8.6	S	14:36
尾之間			3.1	W	20:08	6.5	W	19:45
名瀬	1003.8	17:40	6.0	ESE	23:50	13.2	ESE	23:46
屋久島	1005.5	16:58	7.1	SSE	14:01	11.3	SSE	13:37
沖永良部	1001.8	24:00	11.3	ESE	24:00	15.9	ESE	21:45
牧之原			4.2	ESE	23:51	6.3	ESE	23:49
志布志			3.6	ESE	14:16	7.8	ESE	13:10
鹿屋			3.7	WSW	14:37	7.1	WSW	14:22
古仁屋			6.2	ESE	24:00	13.1	ESE	23:16
田代			4.4	SSE	13:42	8.5	SE	13:42
伊仙			6.8	E	22:34	11.4	E	23:43
輝北			3.1	SE	10:10	6.0	SE	12:10
肝付前田			3.7	S	14:08	8.5	SSW	13:51
与論島			10.5	ESE	24:00	15.9	ESE	23:59
喜界島			7.9	SE	13:49	12.3	ESE	13:49
笠利			7.9	SE	16:17	11.3	SE	23:54
中之島			5.2	E	24:00	10.2	E	24:00
天城			7.4	E	18:39	12.9	E	23:59

・平成26年7月8日

観測所	最低海面気圧		最大風速			最大瞬間風速		
	hPa	時刻	m/s	風向	時刻	m/s	風向	時刻
阿久根	1005.6	24:00	4.6	SSE	11:27	12.5	SSE	23:11
大口			5.6	SE	11:19	10.9	ESE	11:05
さつま柏原			2.2	ENE	23:36	7.5	E	22:55
中甑			5.1	E	9:00	13.3	S	23:39
川内			6.6	E	21:37	11.4	SSE	10:59
溝辺			7.1	ESE	13:37	11.8	SE	22:58
東市来			7.8	ESE	14:16	12.9	ESE	22:54
鹿児島	1006.7	24:00	6.9	SE	23:28	12.2	SE	17:10
加世田			8.4	ESE	15:26	14.9	ESE	14:50
喜入			3.0	SSE	15:53	8.5	SE	9:48
枕崎	1005.4	24:00	13.9	ESE	16:47	21.4	ESE	16:15
指宿			6.6	SSE	10:50	12.5	SSE	11:25
内之浦			5.3	ENE	21:51	10.8	ESE	16:06
種子島	1006.4	17:23	10.2	SE	7:29	16.0	SE	7:20
中種子			8.7	SE	9:51	13.4	SE	9:05
上中			4.5	SE	10:51	11.8	SE	10:44
尾之間			5.9	NE	23:40	14.7	N	16:19
名瀬	997.5	22:39	9.9	SE	21:48	25.3	SE	21:59
屋久島	1005.2	23:55	9.7	SSE	10:26	15.4	S	10:16
沖永良部	987.4	17:34	22.8	ESE	17:35	32.4	ESE	17:34
牧之原			8.9	ESE	23:24	14.3	ESE	12:48
志布志			4.3	ESE	23:49	11.2	ESE	23:41
鹿屋			5.0	SE	12:29	11.1	SSE	12:20
古仁屋			15.8	ESE	20:17	30.6	ESE	16:18
田代			7.4	SE	22:25	14.7	ESE	19:11
伊仙			17.4	SE	18:52	28.6	SE	18:03
輝北			5.5	ESE	23:03	12.2	SE	21:49
肝付前田			3.7	SSE	10:33	12.6	SSE	23:39
与論島			26.2	SSE	14:58	39.1	SE	14:22
喜界島			12.7	SE	21:00	23.7	SSE	23:03
笠利			20.7	SSE	23:35	27.8	SSE	23:38
中之島			12.2	ESE	20:17	22.6	SE	23:58
天城			18.9	SE	21:19	32.9	SE	21:11

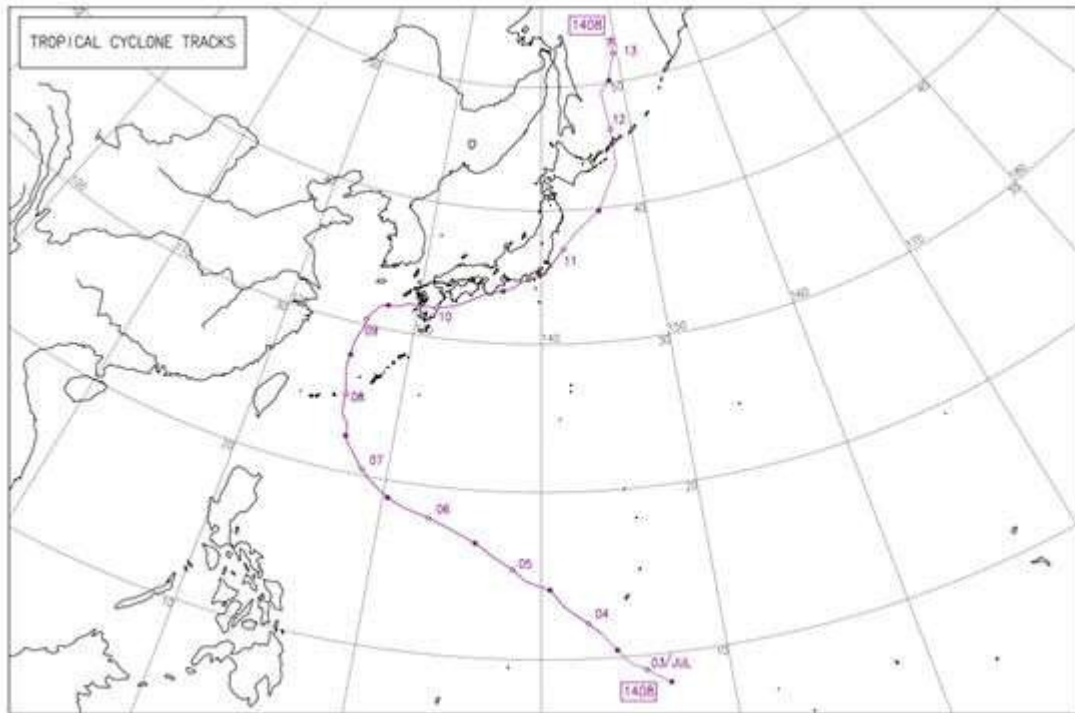
・平成26年7月9日

観測所	最低海面気圧		最大風速			最大瞬間風速		
	hPa	時刻	m/s	風向	時刻	m/s	風向	時刻
阿久根	989.2	24:00	9.7	S	23:44	20.2	SE	21:50
大口			6.7	SE	22:20	13.7	ESE	13:36
さつま柏原			4.8	S	14:13	13.1	SSW	14:10
中甑			11.4	ESE	17:02	25.2	SE	17:00
川内			12.1	SSE	19:55	20.9	SSE	18:31
溝辺			14.0	S	23:55	23.1	S	23:49
東市来			8.6	ESE	9:13	17.0	S	14:05
鹿兒島	992.1	24:00	18.3	SSE	14:04	27.3	SSE	13:59
加世田			10.0	ESE	6:34	19.4	S	23:17
喜入			6.3	S	23:14	17.2	SSW	21:40
枕崎	991.7	24:00	18.4	S	22:51	28.3	S	23:32
指宿			10.6	SSE	13:48	22.0	SE	7:46
内之浦			8.0	ESE	11:31	19.2	ESE	21:19
種子島	996.3	23:58	17.1	S	22:16	32.8	SSW	14:51
中種子			11.9	S	22:13	24.2	SSE	22:04
上中			10.1	SW	14:54	20.8	SSW	21:58
尾之間			10.2	W	21:38	20.8	W	21:32
名瀬	997.3	1:27	12.3	SSW	11:31	24.7	SSE	2:53
屋久島	994.6	20:59	17.1	SSW	22:07	29.8	SSW	22:57
沖永良部	993.8	0:01	22.4	SSE	0:48	32.4	SSW	5:16
牧之原			11.4	ESE	7:35	24.7	SSW	23:48
志布志			6.6	ESE	6:10	15.7	SE	19:02
鹿屋			11.8	SSW	23:18	25.5	S	23:14
古仁屋			15.2	SE	0:39	28.2	SE	1:17
田代			14.0	SE	21:11	25.0	SSE	21:02
伊仙			15.6	SSE	0:08	25.1	SSE	0:01
輝北			7.5	SE	7:16	18.9	S	23:38
肝付前田			10.7	SSW	22:30	19.3	SSW	22:13
与論島			21.9	S	0:08	31.4	S	0:08
喜界島			12.5	SE	0:34	21.6	SE	2:23
笠利			21.1	SSE	0:14	26.7	SSE	2:17
中之島			15.5	WSW	10:38	31.2	W	9:05
天城			20.7	SSW	6:36	28.8	SSE	0:46

・平成26年7月10日

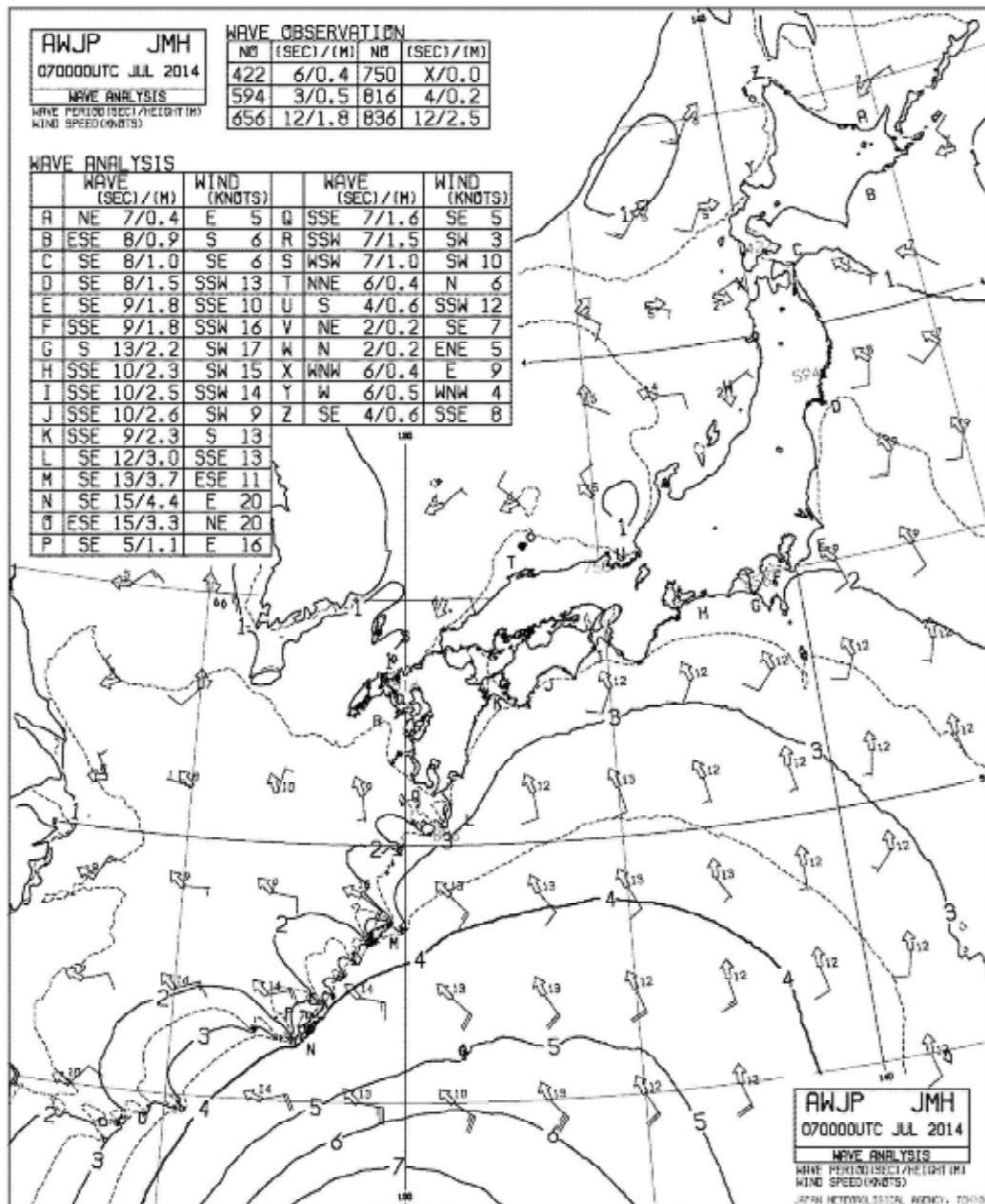
観測所	最低海面気圧		最大風速			最大瞬間風速		
	hPa	時刻	m/s	風向	時刻	m/s	風向	時刻
阿久根	981.3	6:39	10.6	S	0:27	21.8	S	1:44
大口			6.3	SE	0:25	12.8	W	12:03
さつま柏原			8.0	WNW	13:30	16.5	WNW	13:22
中甑			6.8	W	6:05	17.0	WSW	2:04
川内			12.3	S	3:02	19.9	SSW	1:06
溝辺			14.3	S	0:07	22.1	S	2:42
東市来			10.2	W	8:03	18.1	SSE	1:13
鹿兒島	984.6	6:48	14.9	WSW	6:40	23.9	SW	2:28
加世田			10.8	WSW	6:08	23.1	S	0:19
喜入			8.0	S	1:47	19.9	S	1:10
枕崎	986.1	6:16	18.4	SSW	3:05	28.2	WSW	5:59
指宿			11.1	SW	4:26	22.5	WNW	7:15
内之浦			11.4	WSW	8:52	21.8	SW	13:10
種子島	991.2	6:52	25.1	WSW	6:45	32.0	WSW	9:25
中種子			17.1	WSW	9:00	27.3	WSW	8:07
上中			13.0	WSW	7:34	24.2	WSW	7:00
尾之間			12.3	W	7:55	24.9	WSW	3:46
名瀬	999.9	2:19	7.6	S	1:16	17.7	S	0:56
屋久島	991.1	5:43	15.6	S	0:11	25.7	S	0:17
沖永良部	1002.8	2:04	10.8	SSW	0:28	14.4	SW	3:53
牧之原			10.5	SSW	3:50	20.4	SSW	3:49
志布志			5.3	SW	5:15	13.1	SW	7:23
鹿屋			14.1	SSW	4:01	24.4	SW	5:13
古仁屋			10.9	WSW	3:34	19.9	SW	4:35
田代			7.5	NW	7:41	19.8	S	7:03
伊仙			8.0	SW	4:21	13.8	WSW	4:39
輝北			8.6	SSW	5:15	21.2	SW	5:15
肝付前田			12.8	SW	3:42	24.1	SSW	3:33
与論島			9.7	SW	4:24	12.9	SW	4:19
喜界島			10.6	SSW	2:01	18.0	SSW	2:15
笠利			17.3	SSW	2:30	22.6	SSW	2:27
中之島			14.9	WSW	3:16	25.7	WSW	2:34
天城			11.8	SSW	2:23	15.9	SSW	2:22

⑤ 台風第8号 経路図

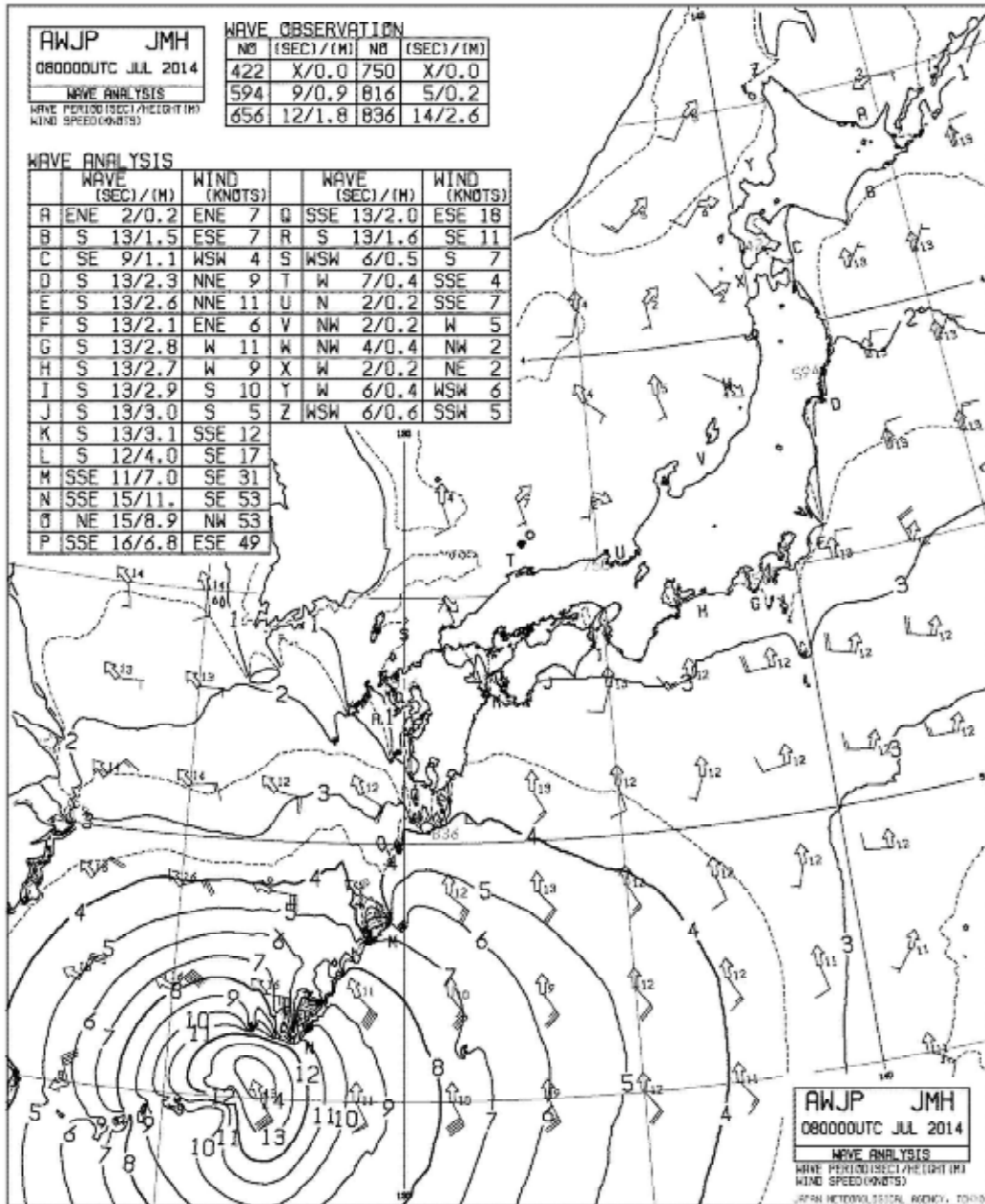


⑥ 沿岸波浪実況図

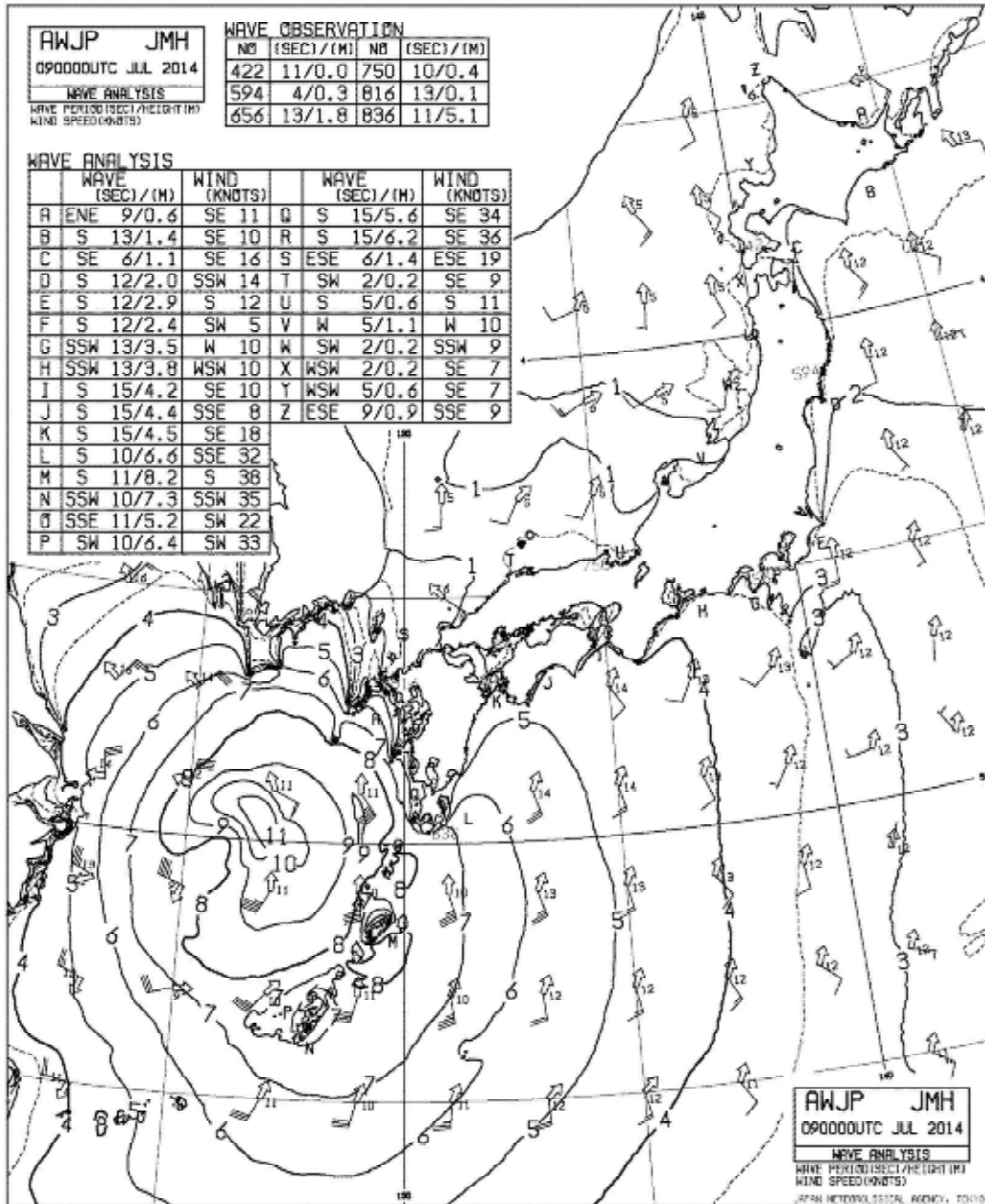
・平成 26 年 7 月 7 日



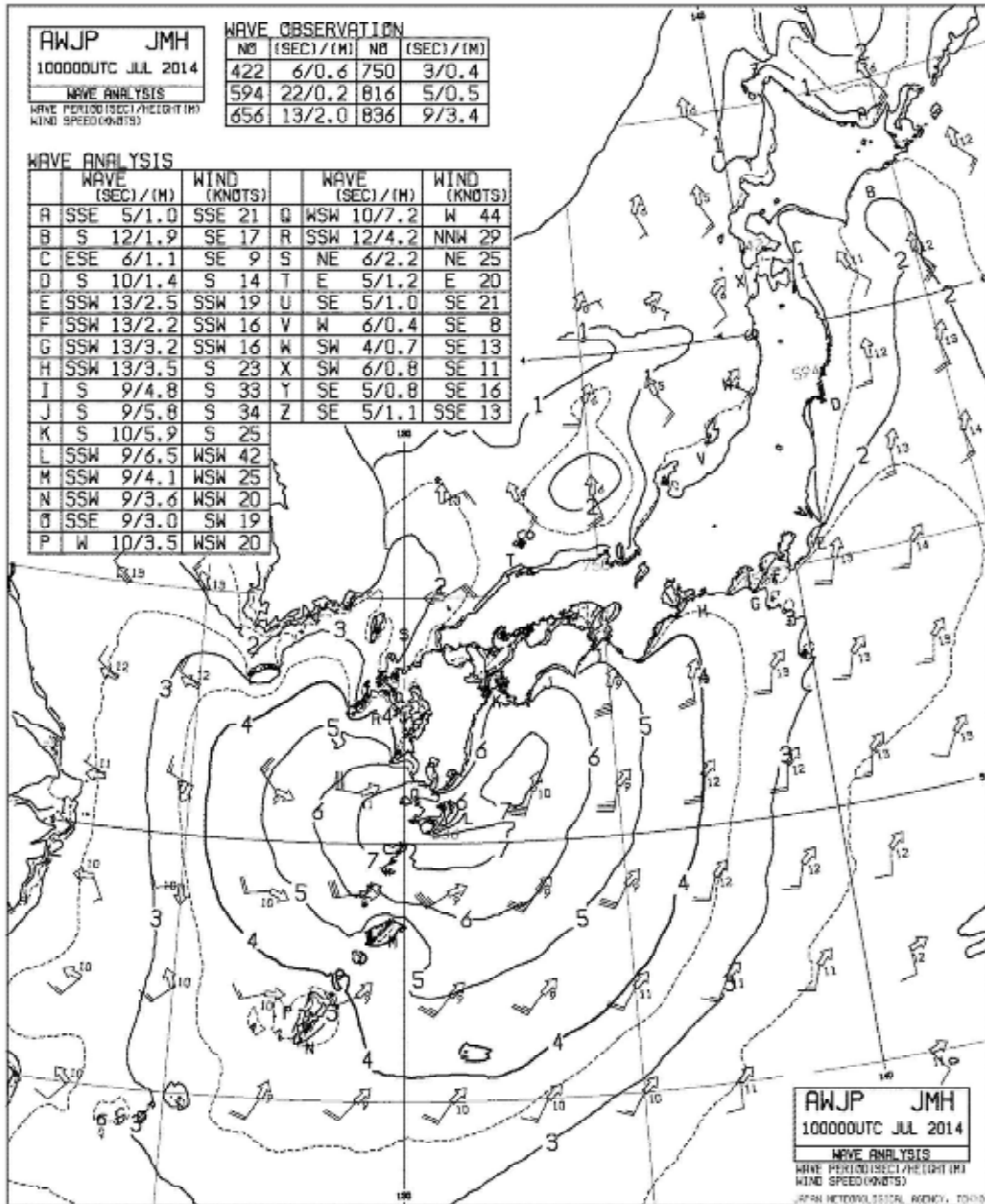
・平成 26 年 7 月 8 日



・平成 26 年 7 月 9 日



・平成 26 年 7 月 10 日



(3) 被害状況

ア 人的・住家被害

・ 人的被害

区分 市町村名	人的被害			
	死者	行方不明者	負傷者(人)	
	(人)	(人)	重傷	軽傷
鹿児島市			2	2
薩摩川内市			1	
合計	0	0	3	2

・ 住家被害

区分 市町村名	住家被害					非住家被害		り災 (世帯)	り災者 (人)
	全壊 (棟)	半壊 (棟)	一部損壊 (棟)	床上浸水 (棟)	床下浸水 (棟)	公共施設 (棟)	その他 (棟)		
指宿市			3		1				
西之表市							1		
垂水市			5						
南さつま							1		
奄美市			6				3		
始良市							1		
屋久島町			1						
瀬戸内町			1						
龍郷町			3						
天城町							2		
与論町			2		1				
合計	0	0	21	0	2	0	8	0	0

イ 公共施設等被害 被害金額 922,716 千円

・ 公立文教施設被害

区分	件数	被害額	備考
		(千円)	
高等学校	7	2,063	
中学校	14	3,760	
小学校	21	2,327	
その他	1	327	
合計	43	8,477	

・ 農業関係被害

① 農業施設被害

施設	種別	件数	被害額
		(件)	(千円)
共同利用施設	畜産関係	3	75
	園芸関係	7	658
	小計	10	733
非共同利用施設	畜産関係	10	2,737
	園芸関係	54	8,555
	小計	64	11,292
地方公共団体施設	畜産関係	1	508
	園芸関係	1	23
	小計	2	531
合計		76	12,556

② 農作物等被害

作目		面積等	被害額
		(ha, 頭, 羽)	(千円)
農産物	水陸稲	369.4	17,975
	雑穀いも豆類	295.4	4,866
	野菜	414.9	86,524
	果樹	107.6	10,937
	工芸作物	8,675.4	242,076
	飼料作物	180.2	10,158
	花き	8.4	10,565
	その他	22.2	4,407
小計		10,073.5	387,508
合計		—	387,508

③ 耕地関係被害

項目		件数	被害額
		(件)	(千円)
農地	田	17	20,000
	畑	7	7,000
	小計	24	27,000
農業用施設	水路	11	25,000
	道路工	11	53,000
	小計	22	78,000
合計		46	105,000

・ 山林関係被害

項目	件数等	単位	被害額	備考
			(千円)	
林地（崩壊地）	4	箇所	10,400	
施設被害 治山施設	2	箇所	6,800	
合計	—	—	17,200	

・ 水産関係被害

項目	件数	被害額	備考
		(千円)	
漁船	10	2,660	
漁業共同利用施設等	4	2,469	
漁港施設	3	61,591	
合計	17	66,720	

・ 商業関係被害

項目	件数	被害額	備考
		(千円)	
店舗・建物	9	6,876	
その他施設・機械設備	1	200	
合計	10	7,076	

・ 土木関係被害（国土交通省所管土木施設）

分類	県工事		市町村工事		計	
	件数	被害額	件数	被害額	件数	被害額
	(件)	(千円)	(件)	(千円)	(件)	(千円)
河川	3	30,801	5	10,772	8	41,573
海岸	2	76,620			2	76,620
道路	2	79,838	9	22,768	11	102,606
合計	7	187,259	14	33,540	21	220,799

・ 保健福祉関係被害

項目	件数	被害額	備考
		(千円)	
病院・診療所等	4	2,830	
水道施設	2	4	
福祉施設	2	177	
合計	8	3011	

・ その他の公共施設被害

区 分	件数	被害額	備考
		(千円)	
警察関係	68	1,758	
その他	4	314	
合 計	72	2072	

・ その他

区 分	件数	被害額	備考
		(千円)	
土木関係	185	92,297	
合 計	185	92,297	

3. 平成26年7月31日～8月2日の台風第12号《曾於市、志布志市、大崎町、霧島市、奄美市、大和村、宇検村、瀬戸内町、龍郷町、喜界町、徳之島町、天城町、伊仙町、和泊町、知名町、与論町、枕崎市、指宿市、薩摩川内市（甑島）、日置市、いちき串木野市、南さつま市、南九州市、十島村、鹿児島市、鹿屋市、垂水市、三島村、東串良町、錦江町、南大隅町、肝付町、中種子町、南種子町、薩摩川内市、始良市、さつま町》

(1) 気象概況

大型の台風第12号は、7月31日は沖縄付近を北上し、8月1日～2日に東シナ海を北上した。鹿児島県は台風が近づく前から発達した雲がかかり続け、1日を中心に雨・風が強まり、大荒れの天気となった。

1時間降水量は、大隅56.0ミリ（31日15時09分）、志布志55.5ミリ（31日14時37分）、の非常に激しい雨を観測し、佐多で49.5ミリ（1日14時01分）、上中49.0ミリ（1日13時15分）、中甑46.5ミリ（1日17時30分）の激しい雨を観測した。

31日から2日にかけての総降水量は、名瀬で293.5ミリと300ミリ近い大雨になったほか、鹿児島で236.0ミリ、古仁屋は229.5ミリ、大隅は226.5ミリと200ミリを超えた。

最大瞬間風速は、天城34.0m/s(南・1日12時36分)、笠利38.1m/s(南・1日09時13分)、沖永良部37.6 m/s(南南西・1日12時08分)を観測した。

※ 官署の天気

鹿児島・・・7月31日 大雨
8月1日 大雨一時曇、雷を伴う
8月2日 大雨

名瀬・・・7月31日 雨後一時曇
8月1日 大雨
8月2日 曇後一時雨

(2) 警戒状況

① 注意報・警報発表状況

鹿児島県（奄美地方除く）

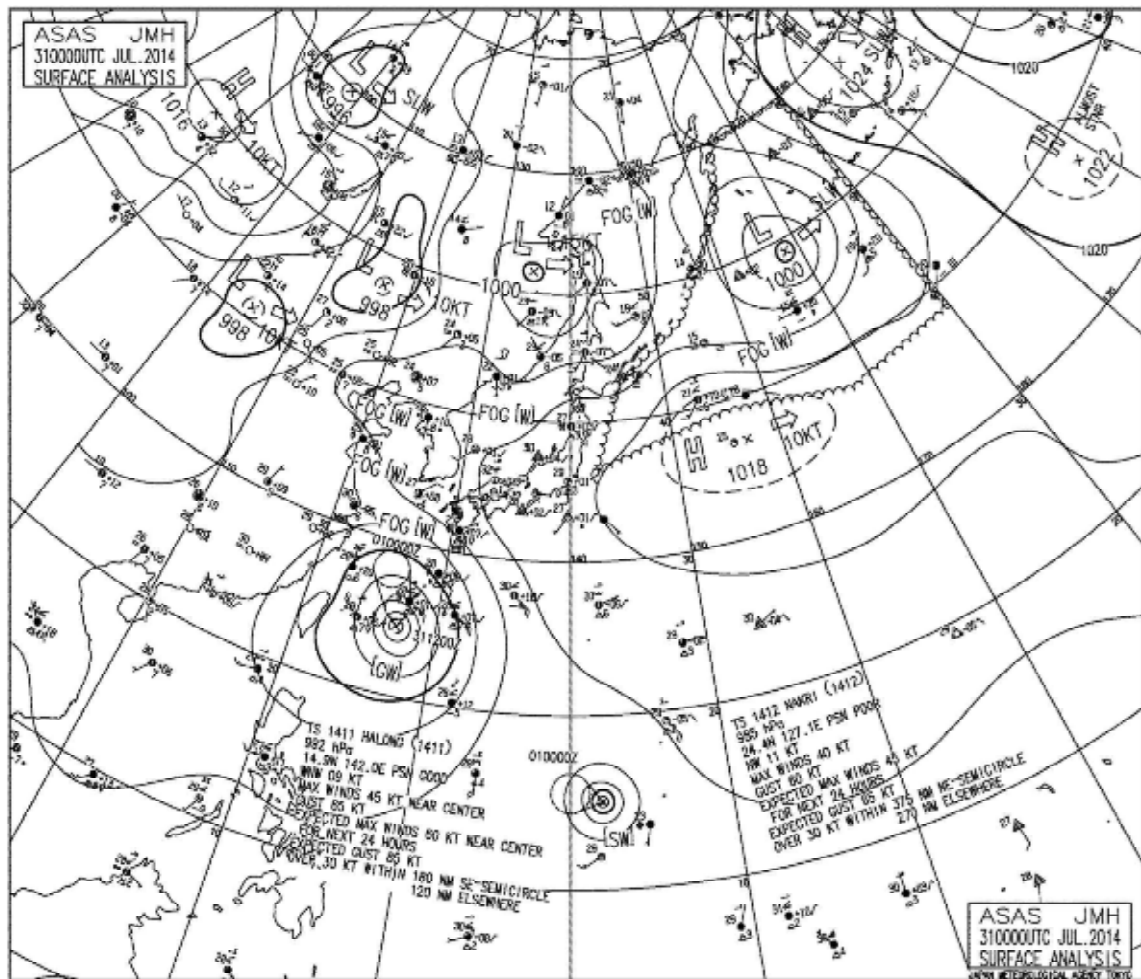
発表日時	地 域	種 類		解 除
		警 報	注 意 報	
07/31 05:48	鹿児島・日置		雷、強風、波浪	
	出水・伊佐		雷	
	川薩・姶良		雷	
	甌島		雷、強風、波浪	
	指宿・川辺		雷、強風、波浪	
	曾於		大雨、雷、波浪、洪水	
	肝属		大雨、雷、強風、波浪、洪水	
07/31 10:20	種子島・屋久島地方		雷、強風、波浪	
	鹿児島・日置		大雨、雷、強風、波浪	
	出水・伊佐		雷、強風、波浪	
	川薩・姶良		雷、強風、波浪	
	甌島		雷、強風、波浪	
	指宿・川辺		雷、強風、波浪	
	大隅地方		大雨、雷、強風、波浪、洪水	
07/31 11:22	種子島・屋久島地方		雷、強風、波浪	
	鹿児島・日置		大雨、雷、強風、波浪	
	出水・伊佐		雷、強風、波浪	
	川薩・姶良		雷、強風、波浪	
	甌島		雷、強風、波浪	
	指宿・川辺		雷、強風、波浪	
	大隅地方		大雨、雷、強風、波浪、洪水	
07/31 12:28	種子島・屋久島地方		雷、強風、波浪	
	薩摩地方		大雨、雷、強風、波浪、洪水	
	大隅地方		大雨、雷、強風、波浪、洪水	
07/31 14:23	種子島・屋久島地方		雷、強風、波浪	
	薩摩地方		大雨、雷、強風、波浪、洪水	
	曾於	大雨、洪水	雷、強風、波浪	
07/31 16:12	肝属		大雨、雷、強風、波浪、洪水	
	種子島・屋久島地方		雷、強風、波浪	
	鹿児島・日置		大雨、雷、強風、波浪、洪水	
	出水・伊佐		大雨、雷、強風、波浪、洪水	
	川薩・姶良	大雨、洪水	雷、強風、波浪	
	甌島		大雨、雷、強風、波浪、洪水	
	指宿・川辺		大雨、雷、強風、波浪、洪水	
07/31 20:36	曾於	大雨、洪水	雷、強風、波浪	
	肝属		大雨、雷、強風、波浪、洪水	
	種子島地方	波浪	雷、強風	
	屋久島地方	波浪	大雨、雷、強風、洪水	
	鹿児島・日置		大雨、雷、強風、波浪、洪水	
	出水・伊佐		大雨、雷、強風、波浪、洪水	
	川薩・姶良	大雨	雷、強風、波浪、洪水	
07/31 22:51	甌島		大雨、雷、強風、波浪、洪水	
	指宿・川辺		大雨、雷、強風、波浪、洪水	
	曾於	大雨	雷、強風、波浪、洪水	
	肝属		大雨、雷、強風、波浪、洪水	
	種子島地方	波浪	大雨、雷、強風、洪水	
08/01 04:51	屋久島地方	波浪	雷、強風	
	薩摩地方		大雨、雷、強風、波浪、洪水	
	曾於	大雨	雷、強風、波浪、洪水	
	肝属		大雨、雷、強風、波浪、洪水	
	種子島・屋久島地方	波浪	大雨、雷、強風、洪水	

奄美地方

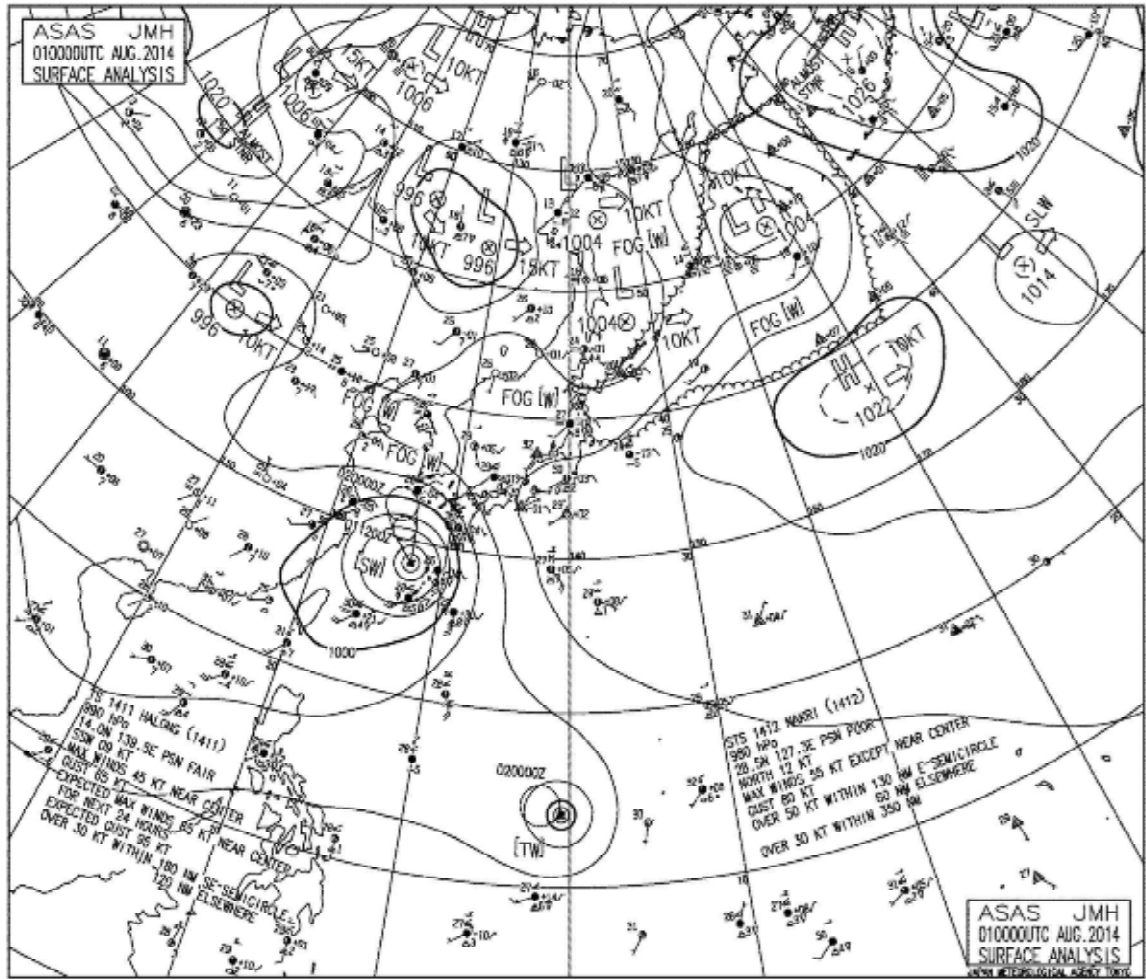
08/01 10:16	鹿児島・日置	暴風、波浪	大雨、雷、洪水	
	出水・伊佐		大雨、雷、強風、波浪、洪水	
	川薩・姶良		大雨、雷、強風、波浪、洪水	
	甑島	暴風、波浪	大雨、雷、洪水	
	指宿・川辺	暴風、波浪	大雨、雷、洪水	
	曾於	大雨、波浪	雷、強風、洪水	
	肝属		大雨、雷、強風、洪水	
08/01 14:35	種子島・屋久島地方	波浪	大雨、雷、強風、洪水	
	鹿児島・日置	大雨、暴風、波浪	雷、洪水	
	出水・伊佐		大雨、雷、強風、波浪、洪水	
	川薩・姶良	大雨	雷、強風、波浪、洪水	
	甑島	暴風、波浪	大雨、雷、洪水	
	指宿・川辺	暴風、波浪	大雨、雷、洪水	
	大隅地方	大雨、洪水、波浪	雷、強風	
08/01 17:56	種子島地方	大雨、洪水、波浪	雷、強風	
	屋久島地方	波浪	大雨、雷、強風、洪水	
	鹿児島・日置	大雨、暴風、波浪	雷、洪水	
	出水・伊佐		大雨、雷、強風、波浪、洪水	
	川薩・姶良	大雨	雷、強風、波浪、洪水	
	甑島	大雨、洪水、暴風、波浪	雷	
	指宿・川辺	暴風、波浪	大雨、雷、洪水	
08/01 22:39	大隅地方	大雨、洪水、波浪	雷、強風	
	種子島地方	大雨、洪水、波浪	雷、強風	
	屋久島地方	波浪	大雨、雷、強風、洪水	
	鹿児島・日置	大雨、暴風、波浪	雷、洪水	
	出水・伊佐		大雨、雷、強風、波浪、洪水	
	川薩・姶良	大雨	雷、強風、波浪、洪水	
	甑島	大雨、暴風、波浪	雷、洪水	
08/02 02:50	指宿・川辺	暴風、波浪	大雨、雷、洪水	
	曾於	波浪	大雨、雷、強風、洪水	
	肝属	大雨、波浪	雷、強風、洪水	
	種子島地方	波浪	大雨、雷、強風、洪水	
	屋久島地方	波浪	大雨、雷、強風	
	鹿児島・日置	大雨	雷、強風、波浪、洪水	
	出水・伊佐		大雨、雷、強風、波浪、洪水	
08/02 12:34	川薩・姶良	大雨	雷、強風、波浪、洪水	
	甑島	大雨、波浪	雷、強風、洪水	
	指宿・川辺	波浪	大雨、雷、強風、洪水	
	曾於		大雨、雷、強風、波浪	
	肝属	大雨	雷、強風、波浪	
	種子島・屋久島地方	波浪	大雨、雷、強風	
	08/02 17:40	鹿児島・日置	大雨	雷、強風、波浪
出水・伊佐			大雨、雷、強風、波浪	
川薩・姶良			大雨、雷、強風、波浪	
甑島			大雨、雷、強風、波浪	
指宿・川辺			大雨、雷、強風、波浪	
曾於			大雨、雷、強風、波浪	
肝属		大雨	雷、強風、波浪	
08/02 22:21	種子島・屋久島地方		大雨、雷、強風、波浪	
	鹿児島県（奄美地方除く）		大雨、雷、強風、波浪	

② 地上天気図

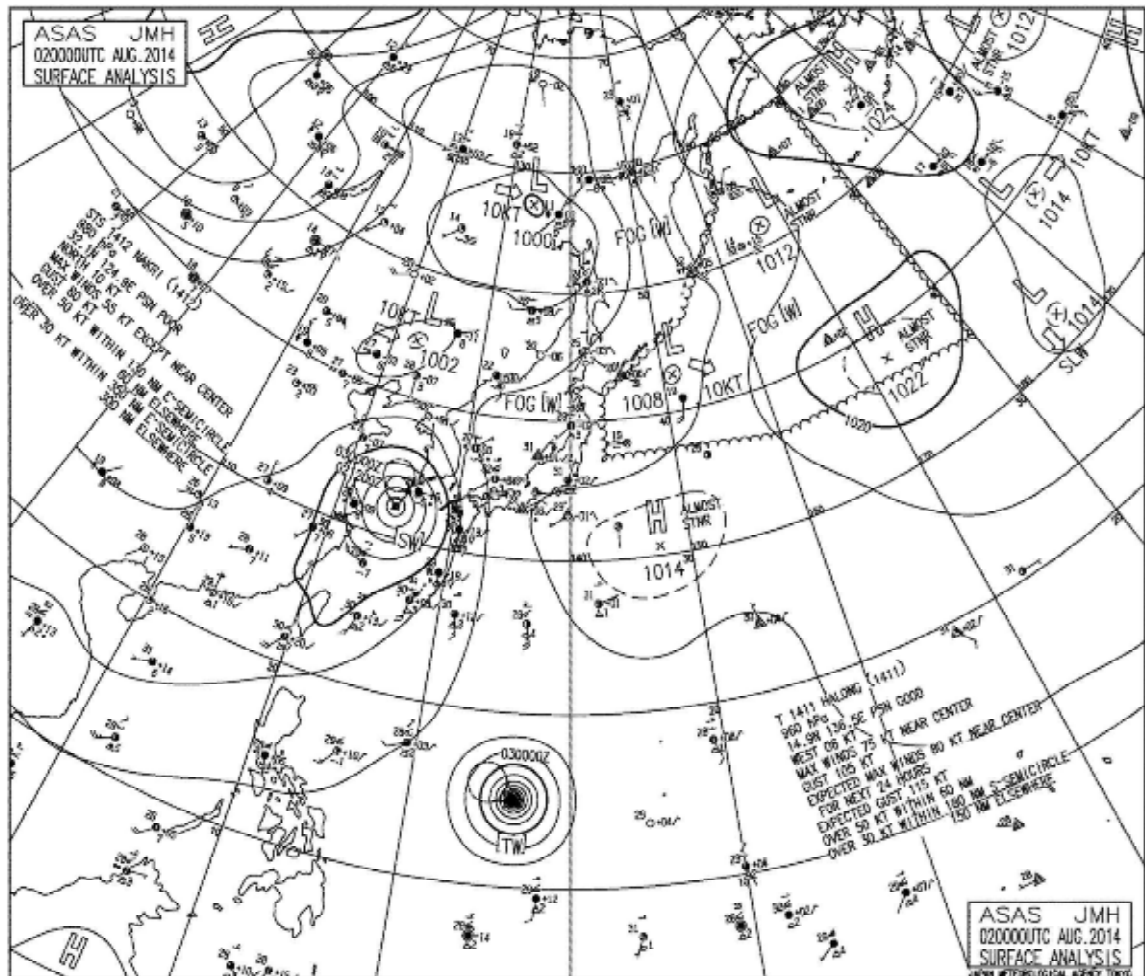
・平成26年7月31日午前9時00分



・平成26年8月1日午前9時00分



・平成26年8月2日午前9時00分



③ 降水量

7月31日～8月2日の降水量（単位：mm）							
観測所	31日	1日	2日	計	1時間降水量		
					最大	日	時分
阿久根	13.5	34.0	2.0	49.5	13.0	1	20:24
大口	94.5	6.0	20.5	121.0	29.0	31	15:44
さつま柏原	32.0	66.0	5.0	103.0	30.5	1	15:11
中甑	15.0	108.0	8.0	131.0	46.5	1	17:30
川内	23.5	55.5	9.5	88.5	20.5	1	19:48
溝辺	62.0	22.5	7.0	91.5	22.0	31	15:41
東市来	62.5	32.0	4.5	99.0	21.5	31	18:36
鹿児島	105.0	93.0	38.0	236.0	35.5	1	14:37
加世田	22.5	38.0	5.5	66.0	12.5	1	14:20
喜入	77.0	56.5	20.0	153.5	28.0	1	14:20
枕崎	22.0	51.5	2.5	76.0	25.0	1	13:13
指宿	54.0	62.5	1.5	118.0	34.0	1	14:12
内之浦	92.5	17.0	3.0	112.5	36.0	31	9:33
種子島	17.5	22.5	1.0	41.0	11.0	1	13:44
中種子	27.0	23.5	0.0	50.5	17.0	31	4:23
上中	23.5	84.0	4.5	112.0	49.0	1	13:15
尾之間	40.0	35.5	2.5	78.0	18.5	1	3:05
名瀬	84.0	207.5	2.0	293.5	42.0	1	9:18
屋久島	38.5	71.0	21.0	130.5	22.0	1	14:03
沖永良部	13.5	46.0	0.0	59.5	20.5	1	11:07
牧之原	82.5	31.5	21.0	135.0	25.5	31	15:22
志布志	134.5	24.5	7.5	166.5	55.5	31	14:37
鹿屋	85.0	42.5	5.0	132.5	21.0	31	10:00
古仁屋	56.0	173.5	0.0	229.5	39.5	1	9:41
田代	104.0	57.0	3.5	164.5	22.5	1	14:24
伊仙	14.5	72.5	0.0	87.0	36.0	1	11:52
輝北	84.5	27.5	33.0	145.0	27.0	31	15:31
肝付前田	80.0	23.5	32.5	136.0	22.0	31	9:45
与論島	16.0	98.0	0.0	114.0	46.0	1	10:19
喜界島	17.0	63.5	0.0	80.5	16.0	1	16:09
笠利	18.0	43.0	0.0	61.0	10.5	1	9:39
中之島	33.5	52.0	5.0	90.5	27.0	1	9:09
天城	42.5	60.0	0.0	102.5	16.0	1	11:55
紫尾山	32.5	59.5	8.0	100.0	32.5	1	15:12
八重山	42.0	100.5	10.0	152.5	36.0	1	14:49
吉ヶ別府	78.0	49.5	13.0	140.5	27.0	31	10:25
出水	30.0	76.5	7.5	114.0	26.0	1	15:58
大隅	140.5	24.5	61.5	226.5	56.0	31	15:09
佐多	28.0	80.0	5.0	113.0	49.5	1	14:01
宝島	15.0	72.0	0.5	87.5	16.0	1	14:03

④ 最低海面気圧・最大風速・最大瞬間風速

・平成26年7月31日

観測所	最低海面気圧		最大風速			最大瞬間風速		
	hPa	時刻	m/s	風向	時刻	m/s	風向	時刻
阿久根	1005.6	24:00	6.2	ENE	15:36	11.1	SE	0:45
大口			5.8	SE	0:34	11.6	E	22:03
さつま柏原			3.9	N	16:01	8.6	S	0:38
中甑			5.6	E	13:13	13.1	NNE	1:20
川内			7.6	ENE	12:46	13.1	E	0:37
溝辺			8.7	E	22:30	14.9	ESE	0:02
東市来			7.1	ESE	0:26	12.3	ESE	0:22
鹿兒島	1005.5	24:00	9.5	E	20:12	16.5	E	14:37
加世田			7.3	ESE	22:49	13.4	ESE	21:43
喜入			3.2	E	15:33	8.9	E	9:28
枕崎	1004.4	24:00	10.4	E	22:03	19.7	ENE	20:31
指宿			8.4	ESE	20:17	15.1	ESE	20:16
内之浦			8.6	E	17:30	15.7	ESE	16:34
種子島	1004.6	24:00	9.4	SE	4:09	18.4	E	23:32
中種子			10.3	ESE	15:54	18.0	ESE	23:19
上中			4.2	E	23:21	13.5	ESE	16:16
尾之間			9.7	NNE	9:43	22.4	NNE	11:00
名瀬	994.8	24:00	8.6	SE	15:12	18.2	E	12:13
屋久島	1003.6	24:00	11.0	ESE	6:26	19.0	ESE	14:20
沖永良部	988.6	24:00	19.7	ESE	16:02	25.2	ESE	16:02
牧之原			10.2	ESE	11:59	16.0	E	11:56
志布志			5.0	ESE	11:33	16.2	ESE	11:28
鹿屋			8.0	E	11:44	16.2	E	11:35
古仁屋			10.7	SE	8:53	23.5	SE	23:00
田代			8.9	ESE	19:19	21.0	ESE	19:12
伊仙			12.8	ESE	12:02	21.3	E	15:28
輝北			6.0	ESE	11:58	11.3	SE	11:52
肝付前田			4.8	E	23:06	16.1	ESE	17:55
与論島			14.5	ESE	16:41	20.1	ESE	10:12
喜界島			13.3	ESE	23:20	24.2	SE	18:28
笠利			17.2	ESE	23:16	23.1	ESE	23:27
中之島			10.3	E	20:54	23.8	ESE	16:58
天城			13.8	E	13:07	24.2	E	12:41

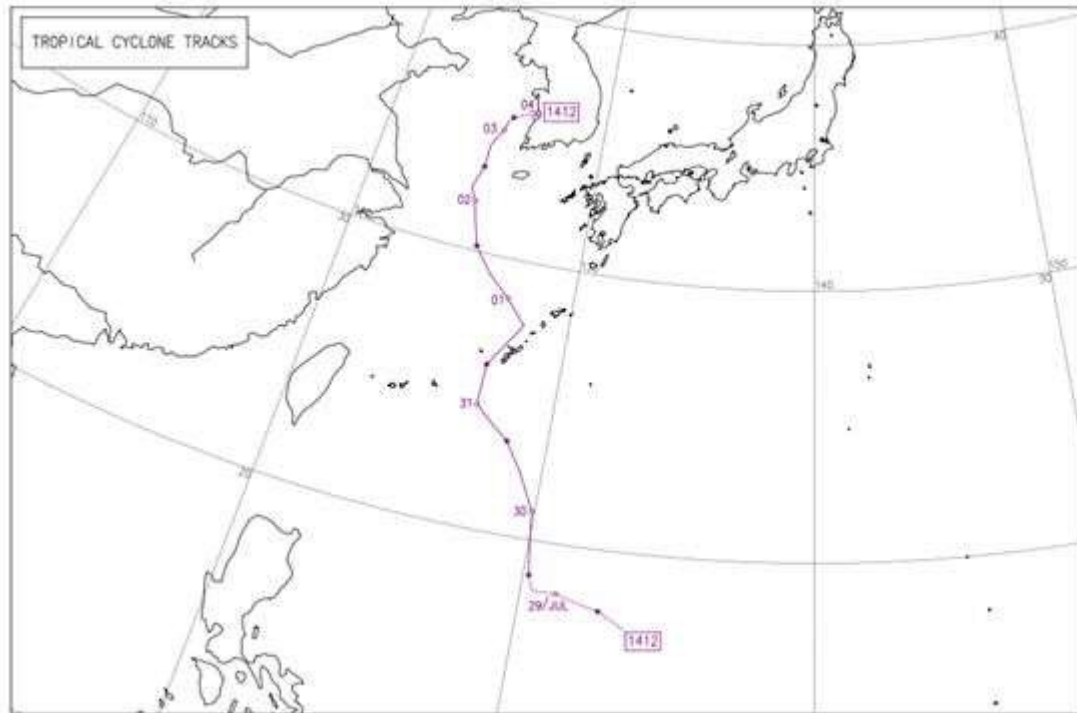
・平成26年8月1日

観測所	最低海面気圧		最大風速			最大瞬間風速		
	hPa	時刻	m/s	風向	時刻	m/s	風向	時刻
阿久根	1000.6	13:52	6.3	E	11:19	17.7	ESE	11:15
大口			6.7	ESE	10:30	14.2	E	13:05
さつま柏原			5.6	S	14:20	15.0	E	10:32
中甑			6.7	E	14:39	19.4	NE	17:57
川内			10.2	ENE	11:54	17.8	ENE	11:47
溝辺			12.5	ESE	13:07	22.1	SE	14:46
東市来			11.3	ESE	12:52	20.0	ESE	12:07
鹿兒島	1001.1	13:31	14.9	SSE	13:44	24.3	SE	13:35
加世田			10.2	ESE	12:02	20.9	ESE	11:57
喜入			5.1	SE	12:40	13.5	SE	12:58
枕崎	999.9	16:36	17.8	SE	13:19	29.2	SE	11:16
指宿			10.6	ESE	12:02	20.4	S	13:15
内之浦			10.0	E	13:13	20.2	ENE	12:46
種子島	1000.9	12:40	12.7	SE	14:15	27.8	SSE	12:45
中種子			13.2	SE	12:36	22.1	ESE	14:46
上中			7.3	SSW	13:15	18.5	ESE	11:12
尾之間			11.2	NNE	1:19	21.4	NNE	1:58
名瀬	987.2	8:24	12.8	S	8:57	29.9	SE	5:01
屋久島	998.8	10:31	14.6	SE	10:34	24.2	SSE	12:06
沖永良部	980.8	1:57	28.0	SSW	12:30	37.6	SSW	12:08
牧之原			14.1	ESE	14:12	23.9	ESE	13:13
志布志			9.4	ESE	15:08	19.2	ESE	13:11
鹿屋			7.9	ESE	13:27	17.7	ESE	15:26
古仁屋			18.4	SE	7:02	29.3	SE	5:28
田代			11.6	SE	15:30	23.8	SE	16:12
伊仙			16.5	S	12:03	26.9	S	11:56
輝北			9.1	ESE	15:42	20.7	E	13:09
肝付前田			7.5	SE	16:48	18.8	SSW	19:54
与論島			20.0	SSW	12:02	28.3	SSW	11:54
喜界島			16.8	SE	4:34	28.3	SSE	8:27
笠利			29.7	S	8:49	38.1	S	9:13
中之島			15.2	ESE	9:28	27.9	W	15:22
天城			26.7	S	12:32	34.0	S	12:36

・平成26年8月2日

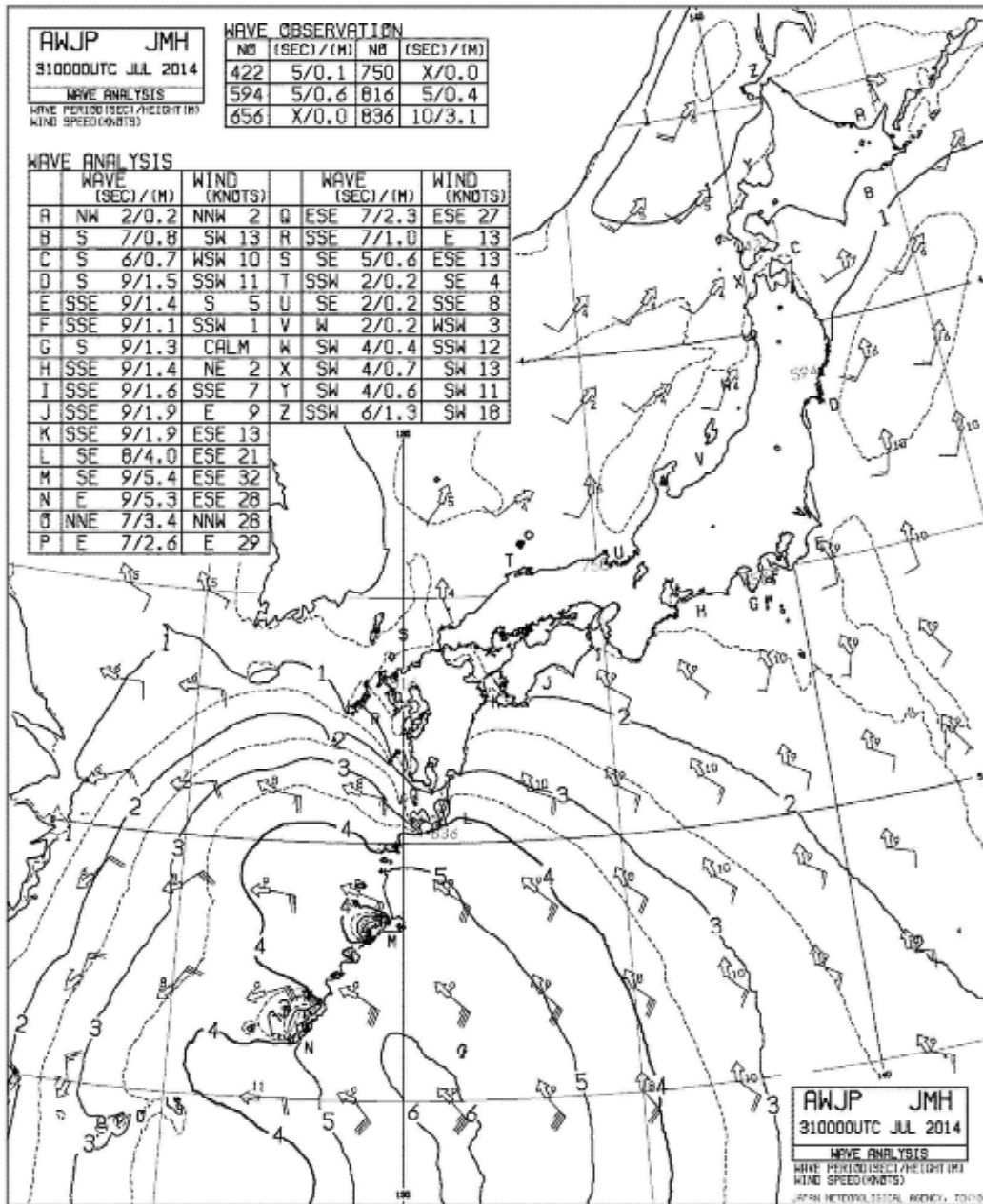
観測所	最低海面気圧		最大風速			最大瞬間風速		
	hPa	時刻	m/s	風向	時刻	m/s	風向	時刻
阿久根	1000.9	6:20	5.5	SE	8:14	14.1	SE	9:59
大口			5.5	ESE	0:51	11.2	ESE	0:48
さつま柏原			2.2	SW	14:37	7.9	E	9:22
中甑			7.7	ESE	12:34	18.2	SE	13:27
川内			6.5	ESE	10:38	15.2	SE	0:58
溝辺			8.1	SE	0:30	12.9	SE	0:23
東市来			7.5	ESE	6:10	13.8	ESE	6:09
鹿兒島	1002.4	4:32	10.9	SSE	22:34	15.2	SSE	9:14
加世田			6.2	SE	2:41	13.5	SE	2:16
喜入			2.8	S	2:53	9.5	S	15:49
枕崎	1001.8	5:37	13.1	SE	0:01	19.5	SE	0:08
指宿			8.5	SSE	4:35	16.9	SSE	3:17
内之浦			5.9	SE	16:32	16.2	ESE	10:59
種子島	1003.1	4:19	11.8	SSE	7:47	19.6	SE	0:24
中種子			9.5	SE	0:38	15.9	SE	3:38
上中			4.5	SE	0:30	12.5	SSE	3:34
尾之間			5.6	SSE	0:02	10.5	SSE	0:34
名瀬	1000.4	4:08	8.8	SSE	0:55	19.4	ESE	0:49
屋久島	1002.0	3:00	10.5	SSE	3:42	17.0	SSE	9:06
沖永良部	999.9	3:19	13.8	SSE	1:57	19.0	S	1:51
牧之原			10.8	SE	0:29	19.0	SE	0:04
志布志			4.8	ESE	0:52	10.9	E	6:57
鹿屋			4.1	SE	0:55	9.0	SE	0:50
古仁屋			11.3	SSE	0:48	19.0	SSE	3:31
田代			10.6	SE	0:08	22.2	SE	0:02
伊仙			8.6	S	0:50	15.4	S	0:42
輝北			6.8	SSE	0:12	14.7	ESE	0:05
肝付前田			6.6	S	2:05	14.9	S	4:51
与論島			12.2	S	2:36	17.0	SSE	2:35
喜界島			9.3	SSE	0:01	14.9	SSE	0:41
笠利			15.7	S	1:41	20.6	S	3:04
中之島			11.0	W	2:16	21.3	W	3:10
天城			14.8	S	3:28	21.1	S	1:37

⑤ 台風第12号 経路図

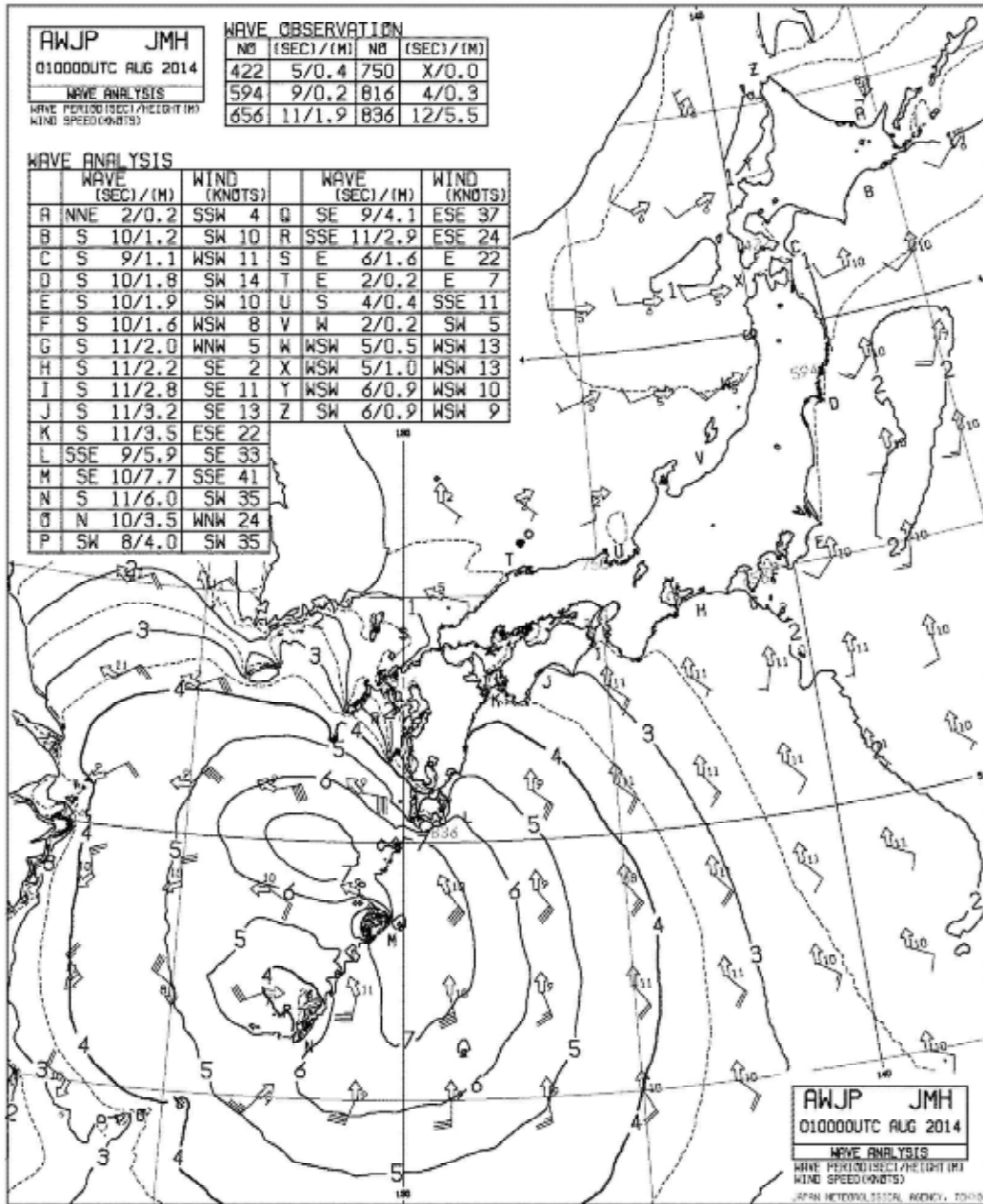


⑥ 沿岸波浪実況図

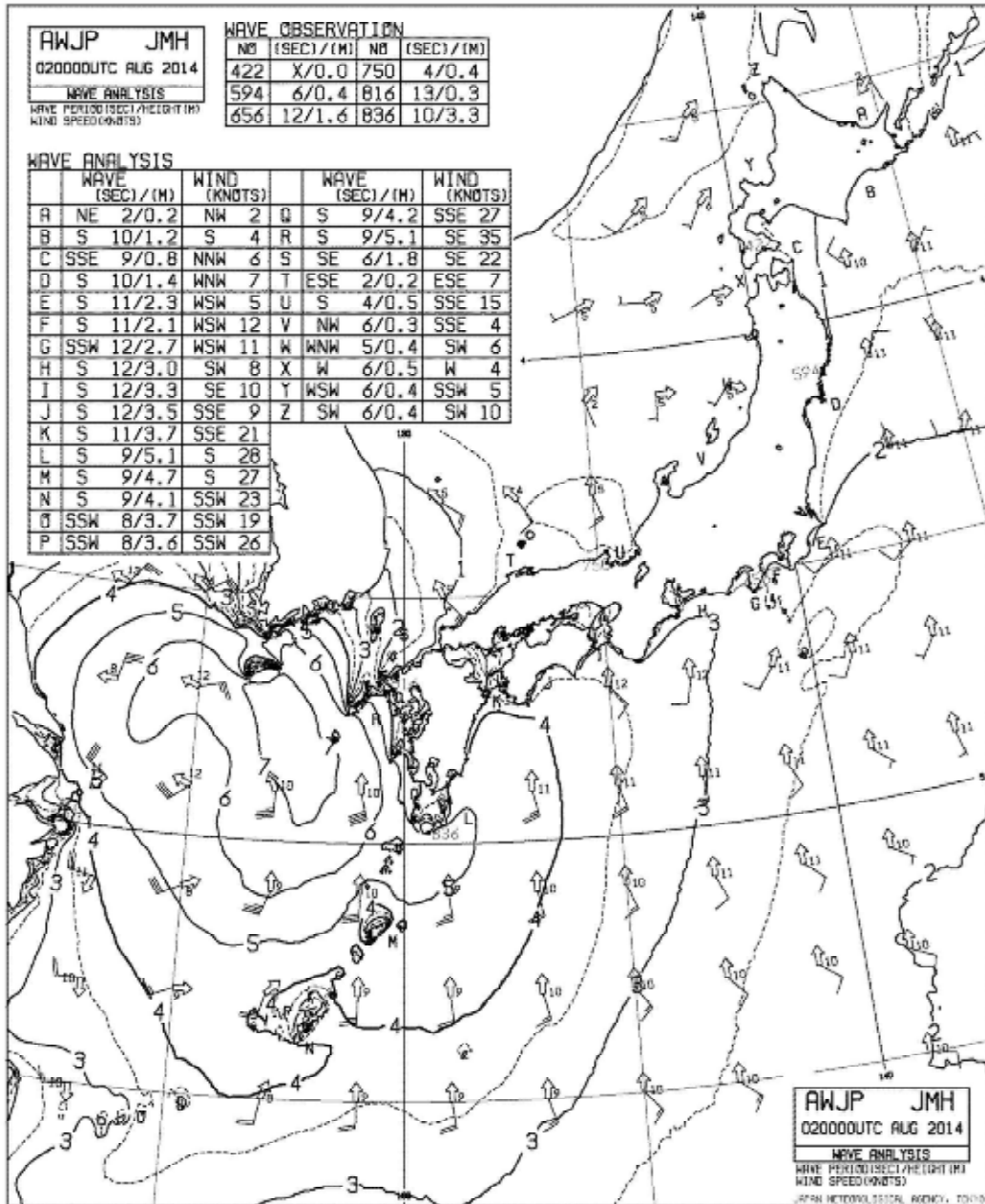
・平成 26 年 7 月 31 日



・平成 26 年 8 月 1 日



・平成 26 年 8 月 2 日



(3) 被害状況

ア 人的・住家被害

- ・ 人的被害

区分 市町村名	人的被害			
	死者 (人)	行方不明者 (人)	負傷者(人)	
			重傷	軽傷
奄美市				1
中種子町			1	
徳之島町				1
合計	0	0	1	2

- ・ 住家被害

区分 市町村名	住家被害					非住家被害		り災 (世帯)	り災者 (人)
	全壊 (棟)	半壊 (棟)	一部損壊 (棟)	床上浸水 (棟)	床下浸水 (棟)	公共施設 (棟)	その他 (棟)		
奄美市			15						
大和村			7		5		4		
瀬戸内町						1			
合計	0	0	22	0	5	1	4	0	0

イ 公共施設等被害 被害金額 460,587千円

- ・ 農業関係被害

① 農業施設被害

施設	種別	件数	被害額
		(件)	(千円)
共同利用施設	園芸関係	1	200
	小計	1	200
非共同利用施設	畜産関係	2	5,670
	園芸関係	31	5,548
	小計	33	11,218
地方公共団体施設	園芸関係	5	625
	その他	1	135
	小計	6	760
合計		40	12,178

② 農作物等被害

作目	面積等	被害額
	(ha, 頭, 羽)	(千円)
農産物	野菜	189.0 19,695
	果樹	18.3 3,123
	工芸作物	5,559.0 16,738
	その他	10.0 720
	小計	5,776.3 40,276
合計	—	40,276

・ 山林関係被害

項目	件数等	単位	被害額	備考
			(千円)	
施設被害	治山施設	1	箇所	208,437
	林道	1	箇所	5,730
合計	—	—	—	214,167

・ 水産関係被害

項目	件数	被害額	備考
		(千円)	
漁船	12	1,370	
合計	12	1,370	

・ 土木関係被害（国土交通省所管土木施設）

分類	県工事		市町村工事		計	
	件数	被害額	件数	被害額	件数	被害額
	(件)	(千円)	(件)	(千円)	(件)	(千円)
河川			2	8,456	2	8,456
道路			11	153,495	11	153,495
合計	0	0	13	161,951	13	161,951

・ 保健福祉関係被害

項目	件数	被害額	備考
		(千円)	
水道施設	1	11,364	
合計	1	11364	

・ その他の公共施設被害

区分	件数	被害額	備考
		(千円)	
警察関係	1	370	
交通安全施設関係	34	815	
その他	1	985	
合計	36	2170	

・ その他

区分	件数	被害額	備考
		(千円)	
土木関係	88	17,111	
合計	88	17,111	