

13. 平成 26 年 7 月 19 日の大雨・洪水警報《霧島市、姶良市、曾於市、志布志市、大崎町》**(1) 気象概況**

19 日は高気圧の周辺部で、中国大陸華南には台風第 9 号、さらにフィリピンの東海上には台風第 10 号があり、県内には南から湿った空気が流れ込み、大気の状態が不安定になった。

1 時間降水量の最大値は、大隅 45.5 ミリ(18 時 01 分)、志布志 19.5 ミリ(19 時 04 分)、中之島 17.0 ミリ(15 時 25 分)、肝付前田 15.0 ミリ(19 時 41 分)、溝辺 12.0 ミリ(17 時 54 分)など、局地的に激しい雨を観測した。

日降水量は、大隅で 46.5 ミリ、志布志 20.0 ミリ、中之島 18.5 ミリ、肝付前田 15.0 ミリ、溝辺 12.0 ミリだった。

※ 官署の天気

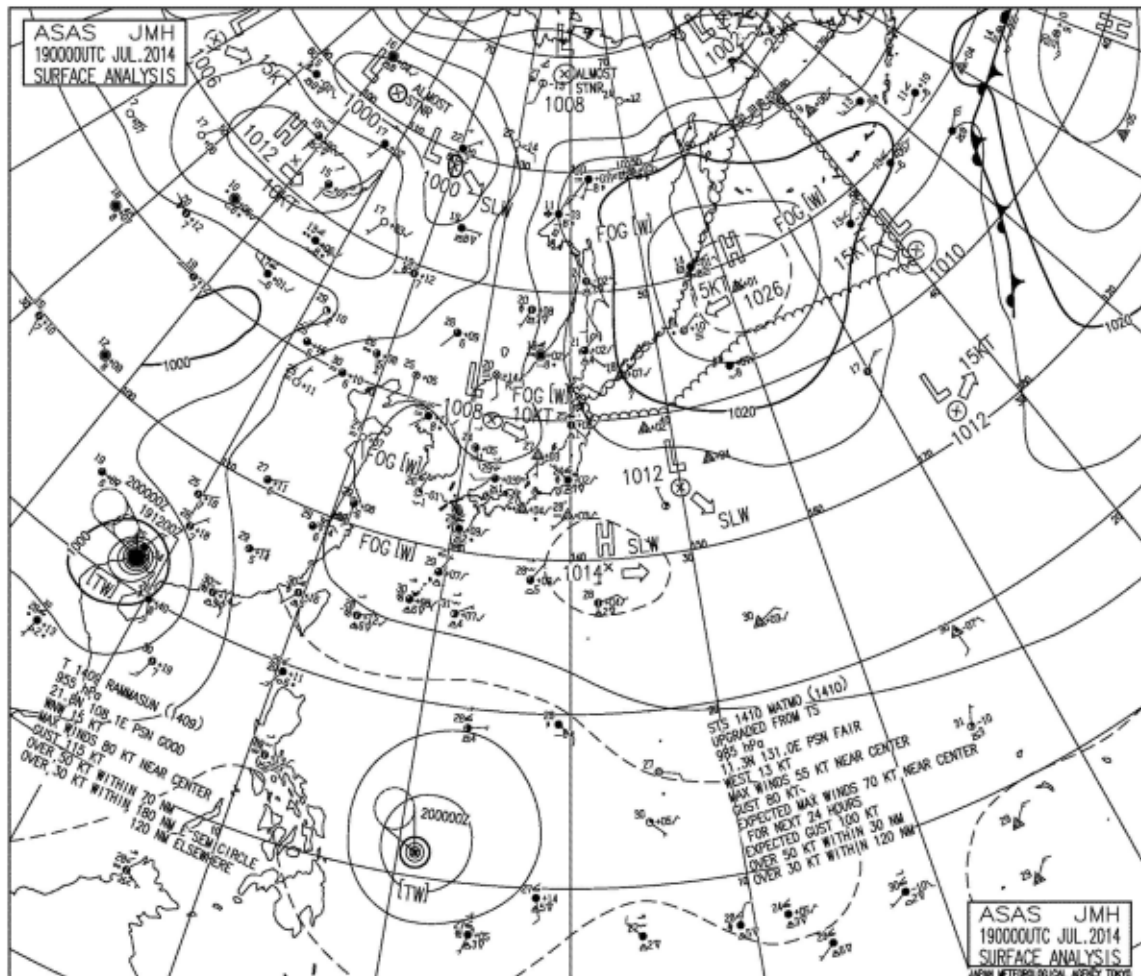
鹿児島・・・ 19 日 曇一時雨、雷を伴う

(2) 警戒状況

① 注意報・警報発表状況

発表日時	地 域	種 類		解 除
		警 報	注 意 報	
07/19 01:07	種子島・屋久島地方		雷	
07/19 07:23	鹿児島県（奄美地方除く）		雷	
07/19 16:52	鹿児島・日置		雷	解除
	出水・伊佐		大雨、雷、洪水	
	川薩・姶良		大雨、雷、洪水	
	甌島		雷	
	指宿・川辺		雷	
	曾於		大雨、雷、洪水	
	肝属		雷	
種子島・屋久島地方		雷		
07/19 17:07	鹿児島・日置		雷	
	出水・伊佐		大雨、雷、洪水	
	川薩・姶良	大雨、洪水	雷	
	指宿・川辺		雷	
	曾於		大雨、雷、洪水	
	肝属		雷	
	種子島・屋久島地方		雷	
07/19 18:18	鹿児島・日置		雷	
	出水・伊佐		大雨、雷、洪水	
	川薩・姶良	大雨、洪水	雷	
	指宿・川辺		雷	
	曾於	大雨、洪水	雷	
	肝属		大雨、雷、洪水	
	種子島・屋久島地方		雷	
07/19 19:38	鹿児島・日置		雷	
	出水・伊佐		雷	
	川薩・姶良		雷	
	指宿・川辺		雷	
	曾於		雷	
	肝属		大雨、雷、洪水	
	種子島・屋久島地方		雷	
07/19 20:33	鹿児島・日置			解除
	出水・伊佐			解除
	川薩・姶良			解除
	指宿・川辺			解除
	大隅地方			解除
	種子島・屋久島地方		雷	

② 地上天気図 (平成 26 年 7 月 19 日 午前 9 時 00 分)



③ 降水量

7月19日の降水量 (単位 : mm)					
観測所	19日	計	1時間降水量		
			最大	日	時分
阿久根	0.0	0.0	0.0	19	10:06
大口	0.0	0.0	0.0	19	24:00
さつま柏原	0.0	0.0	0.0	19	24:00
中甑	0.0	0.0	0.0	19	24:00
川内	0.0	0.0	0.0	19	24:00
溝辺	12.0	12.0	12.0	19	17:54
東市来	0.0	0.0	0.0	19	24:00
鹿児島	0.0	0.0	0.0	19	9:59
加世田	0.0	0.0	0.0	19	24:00
喜入	0.0	0.0	0.0	19	24:00
枕崎	0.0	0.0	0.0	19	9:45
指宿	0.0	0.0	0.0	19	24:00
内之浦	8.5	8.5	8.5	19	19:57
種子島	0.0	0.0	0.0	19	14:08
中種子	0.0	0.0	0.0	19	24:00
上中	2.0	2.0	2.0	19	2:30
尾之間	0.0	0.0	0.0	19	24:00
名瀬	6.0	6.0	6.0	19	13:30
屋久島	2.0	2.0	2.0	19	12:39
沖永良部	0.0	0.0	0.0	19	20:39
牧之原	1.0	1.0	1.0	19	18:26
志布志	20.0	20.0	19.5	19	19:04
鹿屋	8.0	8.0	8.0	19	19:42
古仁屋	0.0	0.0	0.0	19	24:00
田代	0.5	0.5	0.5	19	20:41
伊仙	0.0	0.0	0.0	19	24:00
輝北	1.0	1.0	1.0	19	19:12
肝付前田	15.0	15.0	15.0	19	19:41
与論島	2.5	2.5	2.5	19	2:10
喜界島	0.0	0.0	0.0	19	24:00
笠利	0.0	0.0	0.0	19	24:00
中之島	18.5	18.5	17.0	19	15:25
天城	0.0	0.0	0.0	19	24:00
紫尾山	0.5	0.5	0.5	19	9:09
八重山	0.0	0.0	0.0	19	24:00
吉ヶ別府	0.0	0.0	0.0	19	24:00
出水	0.0	0.0	0.0	19	24:00
大隅	46.5	46.5	45.5	19	18:01
佐多	0.0	0.0	0.0	19	24:00

(3) 被害状況

ア 人的・住家被害 なし

イ 公共施設等被害 被害金額 7,000 千円

・ 農業関係被害

① 耕地関係被害

項 目		件 数	被害額
		(件)	(千円)
農業用施設	揚水機	2	7,000
	小計	2	7,000
合 計		2	7,000

14. 平成 26 年 7 月 20 日の大雨・洪水警報《曾於市、霧島市、志布志市、始良市》

(1) 気象概況

20 日の九州南部は高気圧の周辺部にあたり、南から暖かく湿った空気が流れ込んだ。このため、九州南部は大気の状態が不安定になり、局地的に雨雲が発達した。

1 時間降水量は、吉ヶ別府で 26.5 ミリ（15 時 58 分）の強い雨を、溝辺で 10.0 ミリ（15 時 31 分）のやや強い雨を観測した。

日降水量は、吉ヶ別府で 35.5 ミリ、溝辺で 13.5 ミリとなった。

※ 官署の天気

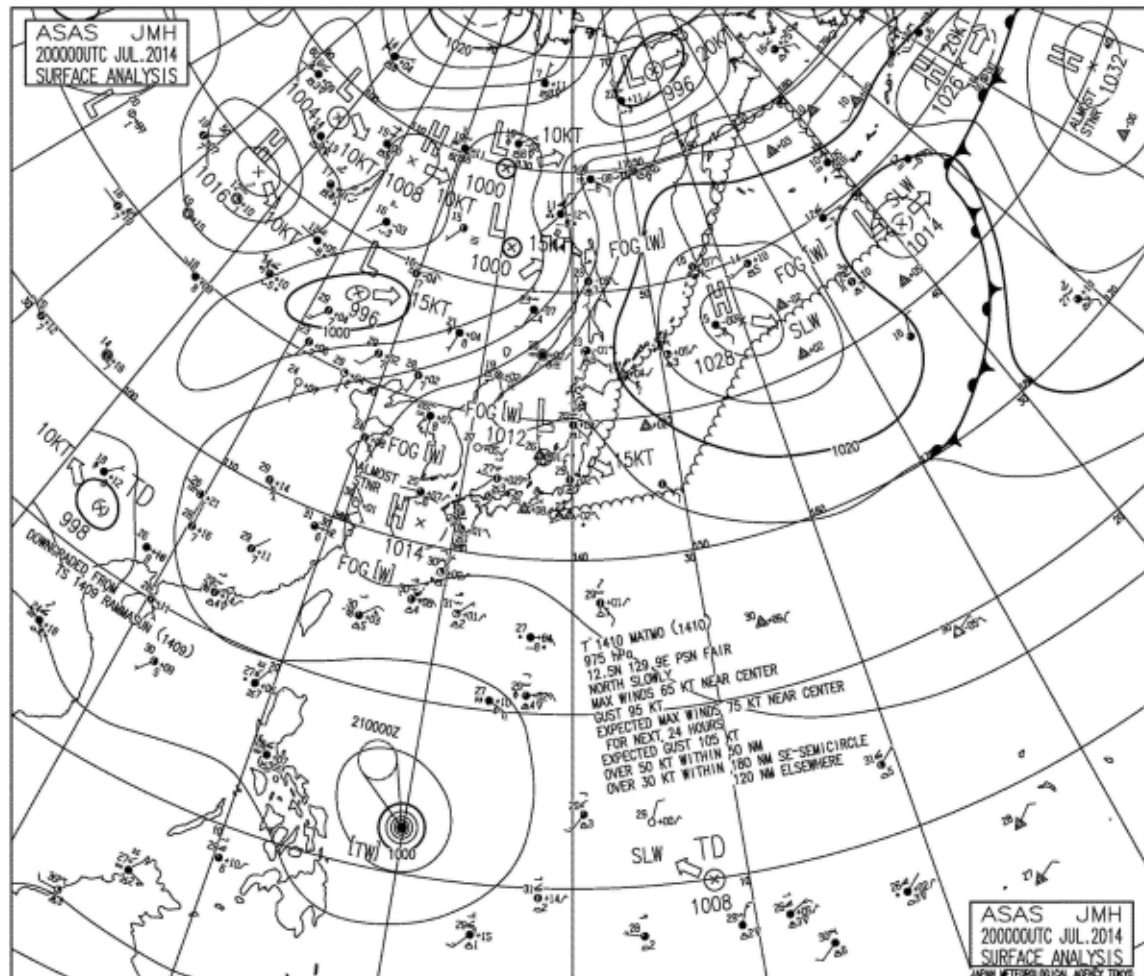
鹿児島・・・ 20 日 晴後一時雨

(2) 警戒状況

① 注意報・警報発表状況

発表日時	地 域	種 類		解 除
		警 報	注 意 報	
07/20 02:58	種子島・屋久島地方		雷	
07/20 10:10	鹿児島・日置		雷	
	出水・伊佐		雷	
	川薩・姶良		雷	
	指宿・川辺		雷	
	大隅地方		雷	
	種子島・屋久島地方		雷	
07/20 12:47	鹿児島・日置		雷	
	出水・伊佐		大雨、雷、洪水	
	川薩・姶良		大雨、雷、洪水	
	指宿・川辺		雷	
	大隅地方		大雨、雷、洪水	
	種子島・屋久島地方		雷	
07/20 14:07	鹿児島・日置		大雨、雷、洪水	
	出水・伊佐		大雨、雷、洪水	
	川薩・姶良	大雨、洪水	雷	
	指宿・川辺		大雨、雷、洪水	
	曾於	大雨、洪水	雷	
	肝属		大雨、雷、洪水	
	種子島地方		雷	
	屋久島地方		大雨、雷、洪水	
07/20 15:26	鹿児島・日置		大雨、雷、洪水	
	出水・伊佐		大雨、雷、洪水	
	川薩・姶良	大雨、洪水	雷	
	指宿・川辺		雷	
	曾於	大雨、洪水	雷	
	肝属		大雨、雷、洪水	
	種子島・屋久島地方		雷	
07/20 17:32	鹿児島・日置		大雨、雷、洪水	
	出水・伊佐		雷	
	川薩・姶良		大雨、雷、洪水	
	指宿・川辺		雷	
	曾於		雷	
	肝属		大雨、雷、洪水	
07/20 18:15	種子島・屋久島地方		雷	
	鹿児島・日置		大雨、雷、洪水	
	出水・伊佐		雷	
	川薩・姶良		大雨、雷、洪水	
	指宿・川辺		雷	
	大隅地方		雷	
07/20 19:55	種子島・屋久島地方		雷	
	鹿児島・日置			解除
	出水・伊佐			解除
	川薩・姶良			解除
	指宿・川辺			解除
	大隅地方			解除

② 地上天気図（平成 26 年 7 月 20 日午前 9 時 00 分）



③ 降水量

7月20日の降水量 (単位 : mm)					
観測所	日 20日	計	1時間降水量		
			最大	日	時分
阿久根	--	--	--	--	--
大口	0.0	0.0	0.0	20	24:00
さつま柏原	0.0	0.0	0.0	20	24:00
中甑	0.0	0.0	0.0	20	24:00
川内	0.0	0.0	0.0	20	24:00
溝辺	13.5	13.5	10.0	20	15:31
東市来	0.0	0.0	0.0	20	24:00
鹿児島	1.0	1.0	1.0	20	18:51
加世田	0.0	0.0	0.0	20	24:00
喜入	0.0	0.0	0.0	20	24:00
枕崎	--	--	--	--	--
指宿	0.0	0.0	0.0	20	24:00
内之浦	0.0	0.0	0.0	20	24:00
種子島	--	--	--	--	--
中種子	0.0	0.0	0.0	20	24:00
上中	0.0	0.0	0.0	20	24:00
尾之間	0.5	0.5	0.5	20	13:53
名瀬	0.0	0.0	0.0	20	23:05
屋久島	0.0	0.0	0.0	20	6:03
沖永良部	0.0	0.0	0.0	20	20:39
牧之原	1.5	1.5	1.5	20	16:02
志布志	0.0	0.0	0.0	20	24:00
鹿屋	0.5	0.5	0.5	20	18:24
古仁屋	4.0	4.0	3.5	20	2:29
田代	0.0	0.0	0.0	20	24:00
伊仙	0.0	0.0	0.0	20	24:00
輝北	5.5	5.5	5.5	20	16:27
肝付前田	0.0	0.0	0.0	20	24:00
与論島	0.0	0.0	0.0	20	24:00
喜界島	0.0	0.0	0.0	20	24:00
笠利	2.5	2.5	2.5	20	10:00
中之島	1.5	1.5	1.5	20	16:07
天城	4.5	4.5	4.5	20	11:14
紫尾山	0.0	0.0	0.0	20	24:00
八重山	0.0	0.0	0.0	20	24:00
吉ヶ別府	35.5	35.5	26.5	20	15:58
出水	0.0	0.0	0.0	20	24:00
大隅	1.5	1.5	1.0	20	15:46
佐多	0.0	0.0	0.0	20	24:00

(3) 被害状況 なし

15. 平成 26 年 7 月 30 日の降雨《志布志市》

(1) 気象概況

30 日 03 時、フィリピンの東に台風第 12 号が発生した。高気圧の周辺に沿って、台風から暖かく湿った空気が流れ込み、鹿児島県の所々に発達した雲が発生した

1 時間降水量は、内之浦 38.0 ミリ（21 時 53 分）の激しい雨、吉ヶ別府 28.5 ミリ（23 時 34 分）、大隅 26.5 ミリ（21 時 58 分）、輝北 25.0 ミリ（22 時 33 分）の強い雨を観測した。

日降水量は、内之浦 81.5 ミリ、鹿屋 77.0 ミリ、吉ヶ別府 64.0 ミリ、田代 63.0 ミリなど降水量が多くなった。

※ 官署の天気

鹿児島・・・ 30 日 晴時々曇一時雨

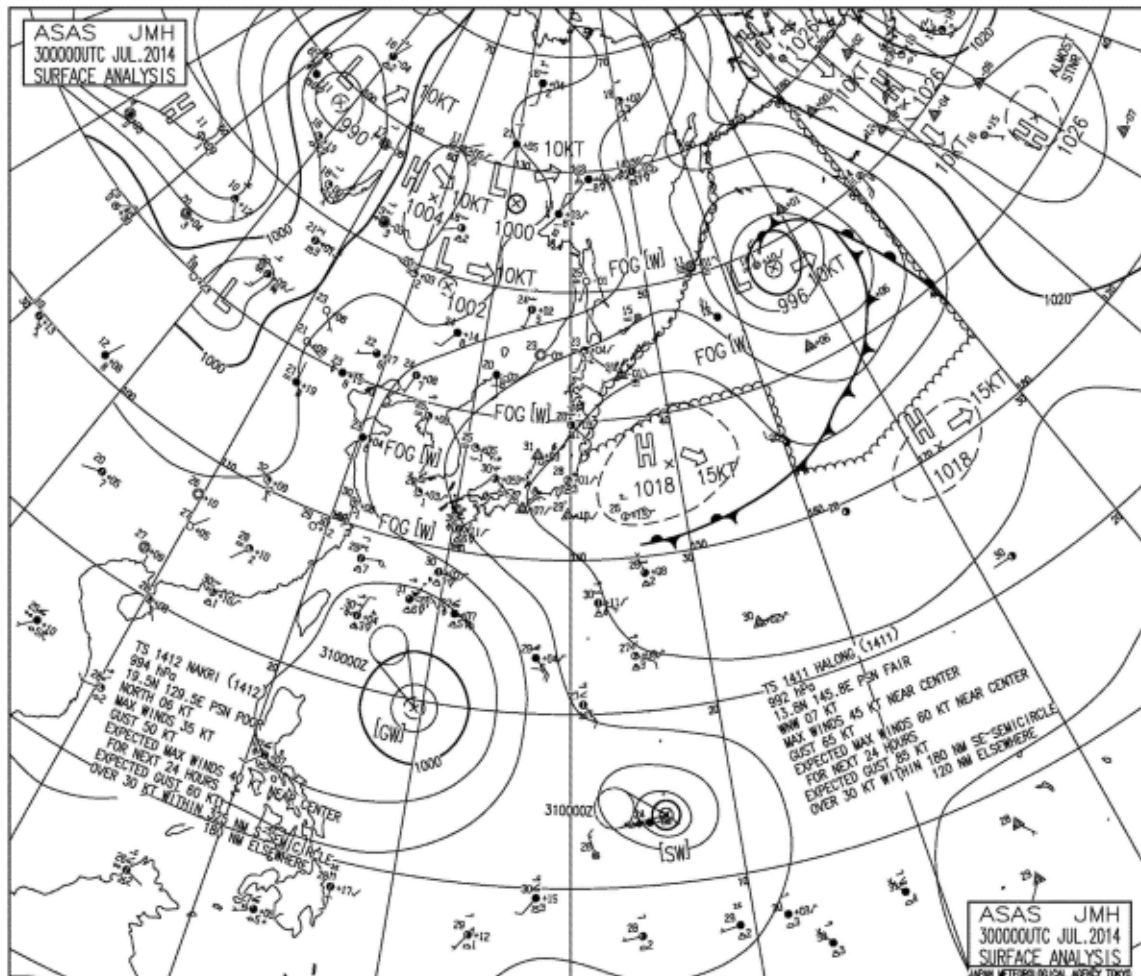
名瀬・・・ 30 日 雨時々曇一時晴、雷を伴う

(2) 警戒状況

① 注意報・警報発表状況

発表日時	地 域	種 類		解 除
		警 報	注 意 報	
07/30 05:12	大隅地方		雷	
	種子島・屋久島地方		雷、波浪	
07/30 07:34	薩摩地方		雷	
	大隅地方 種子島・屋久島地方		雷、波浪	
07/30 15:40	薩摩地方		雷	
	大隅地方 種子島・屋久島地方		雷、波浪 雷、波浪	
07/30 22:01	鹿児島・日置		大雨、雷、洪水	
	出水・伊佐		雷	
	川薩・始良		雷	
	甕島		雷	
	指宿・川辺		大雨、雷、洪水	
	大隅地方 種子島・屋久島地方		大雨、雷、波浪、洪水 雷、波浪	

② 地上天気図（平成26年7月30日午前9時00分）



③ 降水量

7月30日の降水量 (単位 : mm)					
観測所	日 30日	計	1時間降水量		
			最大	日	時分
阿久根	0.0	0.0	0.0	30	22:54
大口	0.0	0.0	0.0	30	24:00
さつま柏原	0.0	0.0	0.0	30	24:00
中甑	0.0	0.0	0.0	30	24:00
川内	1.0	1.0	1.0	30	24:00
溝辺	2.5	2.5	2.5	30	24:00
東市来	7.5	7.5	6.5	30	23:14
鹿児島	13.0	13.0	7.0	30	24:00
加世田	4.5	4.5	4.0	30	24:00
喜入	12.5	12.5	10.5	30	24:00
枕崎	2.0	2.0	1.0	30	24:00
指宿	19.5	19.5	10.0	30	21:31
内之浦	81.5	81.5	38.0	30	21:53
種子島	8.5	8.5	4.5	30	3:33
中種子	3.0	3.0	2.5	30	3:20
上中	7.0	7.0	2.5	30	2:33
尾之間	2.0	2.0	1.0	30	15:32
名瀬	41.5	41.5	11.0	30	24:00
屋久島	3.5	3.5	1.5	30	12:58
沖永良部	10.5	10.5	4.5	30	13:45
牧之原	19.0	19.0	10.5	30	24:00
志布志	41.0	41.0	24.5	30	23:41
鹿屋	77.0	77.0	22.5	30	19:35
古仁屋	55.0	55.0	17.0	30	23:56
田代	63.0	63.0	20.0	30	23:33
伊仙	23.5	23.5	6.5	30	14:01
輝北	49.5	49.5	25.0	30	22:33
肝付前田	55.0	55.0	17.5	30	22:06
与論島	16.0	16.0	6.5	30	24:00
喜界島	25.0	25.0	6.0	30	22:24
笠利	15.5	15.5	4.0	30	24:00
中之島	11.5	11.5	4.5	30	10:48
天城	18.0	18.0	8.5	30	23:33
紫尾山	0.0	0.0	0.0	30	24:00
八重山	2.0	2.0	1.5	30	24:00
吉ヶ別府	64.0	64.0	28.5	30	23:34
出水	0.0	0.0	0.0	30	24:00
大隅	59.0	59.0	26.5	30	21:58
佐多	12.0	12.0	4.0	30	20:35
宝島	11.0	11.0	10.0	30	12:49

(3) 被害状況

ア 人的・住家被害 なし

イ 公共施設等被害 被害金額 58,000 千円

・ 農業関係被害

① 耕地関係被害

項 目		件 数	被害額
		(件)	(千円)
農地	田	8	13,000
	畑	2	4,000
	小計	10	17,000
農業用施設	ため池	1	10,000
	頭首工	1	15,000
	水路	5	10,000
	道路工	4	6,000
	小計	11	41,000
合 計		21	58,000

16. 平成26年8月4日～5日の大雨・洪水警報《鹿児島市、霧島市、始良市、日置市、南さつま市、南九州市、阿久根市、出水市》

(1) 気象概況

4日03時、台風第12号は黄海で熱帯低気圧に変わったが、九州には高気圧の周辺に沿って、5日にかけて暖かく湿った空気が流れ込んだ。

1時間降水量は、阿久根47.0ミリ（5日12時35分）、加世田44.0ミリ（5日06時02分）、溝辺41.5ミリ（4日11時57分）、川内33.0ミリ（5日07時34分）と、所々で激しい雨が降った。

4日から5日にかけての総降水量は、溝辺194.5ミリ、鹿児島129.5ミリ、加世田129.0ミリ、紫尾山102.0ミリと、100ミリを超えたほか、川内83.0ミリなど、雨量が多くなった。

※ 官署の天気

鹿児島・・・ 4日 大雨一時曇、雷を伴う
5日 雨時々曇、雷を伴う

(2) 警戒状況

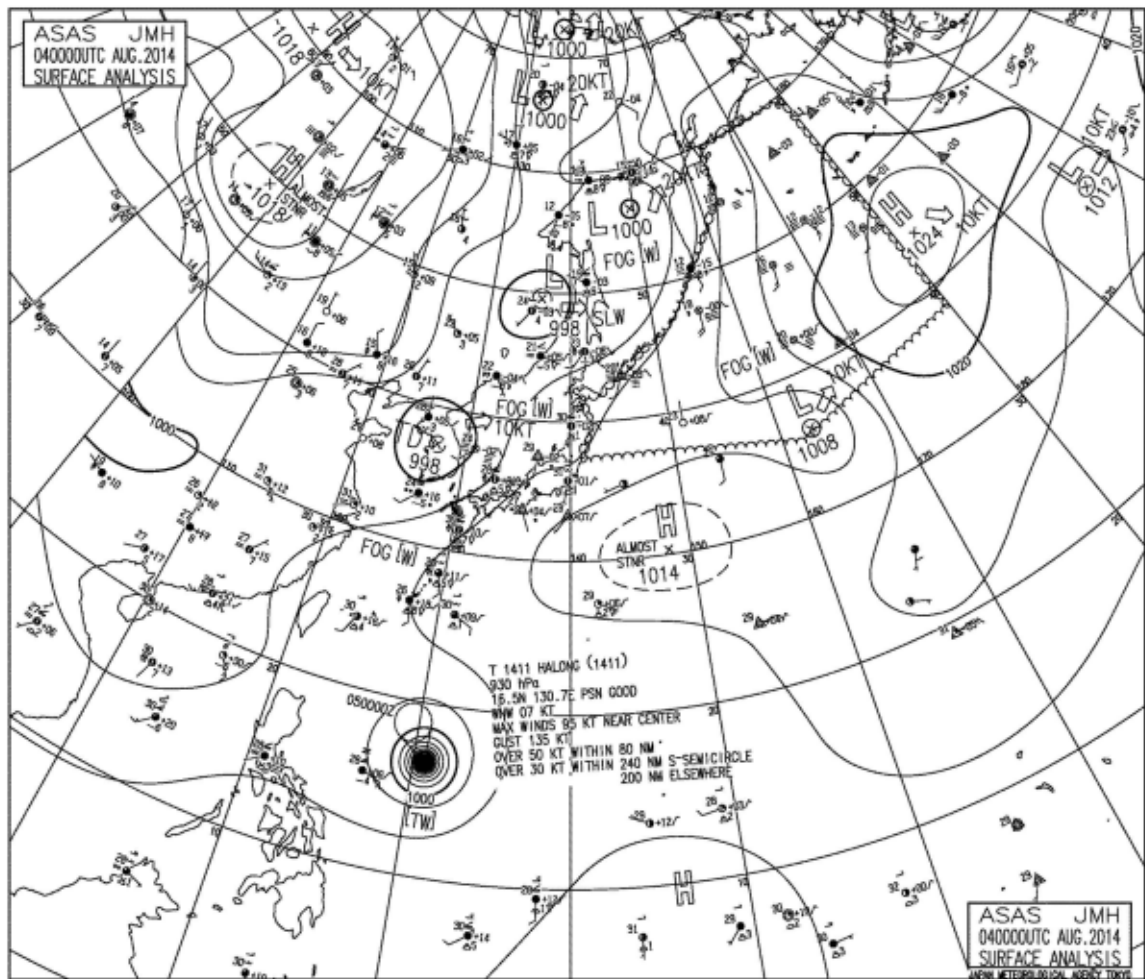
① 注意報・警報発表状況

発表日時	地 域	種 類		解 除
		警 報	注 意 報	
08/04 05:24	鹿児島・日置		大雨、雷、波浪	
	出水・伊佐		大雨、雷、波浪	
	川薩・姶良		大雨、雷、波浪	
	甑島		大雨、雷、波浪	
	指宿・川辺		雷、波浪	
	曾於		大雨、雷、波浪	
	肝属		雷、波浪	
	種子島・屋久島地方		雷、波浪	
08/04 07:44	鹿児島・日置		大雨、雷、波浪	
	出水・伊佐		大雨、雷、波浪	
	川薩・姶良		大雨、雷、波浪、洪水	
	甑島		大雨、雷、波浪、洪水	
	指宿・川辺		雷、波浪	
	曾於		大雨、雷、波浪	
	肝属		雷、波浪	
	種子島・屋久島地方		雷、波浪	
08/04 12:06	鹿児島・日置	大雨	雷、波浪、洪水	
	出水・伊佐		大雨、雷、波浪、洪水	
	川薩・姶良	大雨	雷、波浪、洪水	
	甑島		大雨、雷、波浪、洪水	
	指宿・川辺		雷、波浪	
	曾於		大雨、雷、波浪	
	肝属		雷、波浪	
	種子島・屋久島地方		雷、波浪	
08/04 16:29	鹿児島・日置	大雨	雷、波浪、洪水	
	出水・伊佐		大雨、雷、洪水	
	川薩・姶良	大雨	雷、洪水	
	甑島		大雨、雷、波浪、洪水	
	指宿・川辺		雷、波浪	
	曾於		大雨、雷、波浪	
	肝属		雷、波浪	
	種子島・屋久島地方		雷、波浪	
08/04 22:11	鹿児島・日置	大雨	雷	
	出水・伊佐		大雨、雷	
	川薩・姶良	大雨	雷	
	甑島		大雨、雷	
	指宿・川辺		雷	
	曾於		大雨、雷、波浪	
	肝属		雷、波浪	
	種子島・屋久島地方		雷、波浪	
08/04 23:30	鹿児島・日置	大雨	雷	
	出水・伊佐		大雨、雷	
	川薩・姶良	大雨	雷	
	甑島		大雨、雷	
	指宿・川辺		雷	
	曾於		大雨、雷、波浪	
	肝属		雷、波浪	
	種子島・屋久島地方		雷、波浪	

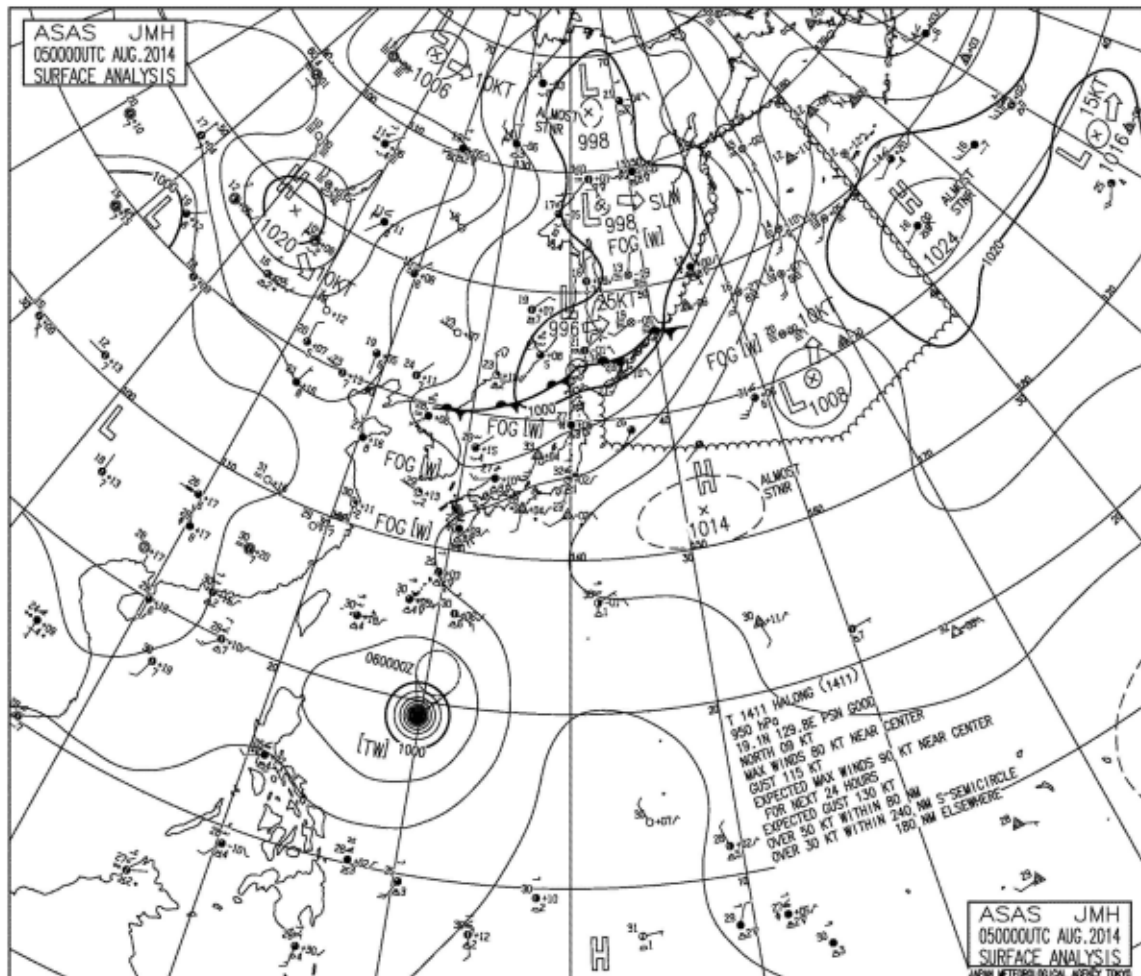
08/05 05:05	鹿兒島・日置	大雨	雷、洪水	
	出水・伊佐		大雨、雷	
	川薩・姶良	大雨	雷、洪水	
	甌島		大雨、雷	
	指宿・川辺		大雨、雷、洪水	
	大隅地方		大雨、雷、波浪	
08/05 06:10	種子島・屋久島地方		雷、波浪	
	鹿兒島・日置	大雨	雷、洪水	
	出水・伊佐		大雨、雷	
	川薩・姶良	大雨	雷、洪水	
	甌島		大雨、雷	
	指宿・川辺	大雨	雷、洪水	
08/05 07:57	大隅地方		大雨、雷、波浪	
	種子島・屋久島地方		雷、波浪	
	鹿兒島・日置	大雨	雷、洪水	
	出水・伊佐		大雨、雷、洪水	
	川薩・姶良	大雨	雷、洪水	
	甌島		大雨、雷	
08/05 11:05	指宿・川辺	大雨	雷、洪水	
	大隅地方		大雨、雷、波浪	
	種子島・屋久島地方		雷、波浪	
	鹿兒島・日置	大雨	雷	
	出水・伊佐		大雨、雷、洪水	
	川薩・姶良	大雨	雷、洪水	
08/05 12:59	甌島		大雨、雷、洪水	
	指宿・川辺		大雨、雷	
	大隅地方		大雨、雷、波浪	
	種子島・屋久島地方		雷、波浪	
	鹿兒島・日置	大雨	雷	
	出水・伊佐	大雨、洪水	雷	
08/05 15:57	川薩・姶良	大雨	雷、洪水	
	甌島		大雨、雷、洪水	
	指宿・川辺		大雨、雷	
	大隅地方		大雨、雷、波浪	
	種子島・屋久島地方		雷、波浪	
	鹿兒島・日置		大雨、雷	
08/05 17:46	出水・伊佐		大雨、雷	
	川薩・姶良		大雨、雷、洪水	
	甌島		大雨、雷	
	指宿・川辺		大雨、雷	
	大隅地方		大雨、雷、波浪	
	種子島・屋久島地方		雷、波浪	
08/05 20:32	鹿兒島・日置		大雨、雷	
	出水・伊佐		大雨、雷	
	川薩・姶良		大雨、雷	
	甌島		大雨、雷	
	指宿・川辺		雷	
	大隅地方		雷、波浪	
08/05 22:14	種子島・屋久島地方		雷、波浪	
	薩摩地方		雷	
	大隅地方		雷、波浪	
	種子島・屋久島地方		雷、波浪	

② 地上天気図

・平成26年8月4日午前9時00分



・平成26年8月5日午前9時00分



③ 降水量

8月4日～5日の降水量（単位：mm）						
観測所	日	4日	5日	計	1時間降水量	
					最大	日 時分
阿久根		2.5	55.0	57.5	47.0	5 12:35
大口		19.0	43.0	62.0	20.5	5 19:08
さつま柏原		10.0	66.0	76.0	29.5	5 8:12
中甑		23.0	13.5	36.5	10.0	4 21:52
川内		6.5	76.5	83.0	33.0	5 7:34
溝辺		167.5	27.0	194.5	41.5	4 11:57
東市来		7.0	25.5	32.5	23.0	5 6:46
鹿児島		72.0	57.5	129.5	22.5	4 22:16
加世田		56.0	73.0	129.0	44.0	5 6:02
喜入		21.5	17.5	39.0	22.5	5 0:41
枕崎		25.5	8.0	33.5	18.0	4 14:24
指宿		0.0	17.0	17.0	16.5	5 17:22
内之浦		4.0	0.5	4.5	1.5	4 8:59
種子島		0.0	5.0	5.0	3.0	5 18:24
中種子		0.0	0.0	0.0	0.0	5 24:00
上中		1.0	0.0	1.0	0.5	4 4:38
尾之間		0.0	14.0	14.0	1.0	4 0:10
名瀬		0.0	0.0	0.0	0.0	5 24:00
屋久島		4.0	4.5	8.5	4.5	5 4:35
沖永良部		4.5	0.0	4.5	4.5	4 10:28
牧之原		18.0	18.0	36.0	14.0	5 2:01
志布志		0.0	1.0	1.0	0.5	5 18:51
鹿屋		0.5	0.0	0.5	0.5	4 8:17
古仁屋		0.0	0.5	0.5	0.5	5 19:35
田代		2.0	11.5	13.5	5.5	5 17:05
伊仙		0.0	0.0	0.0	0.0	5 24:00
輝北		3.0	16.5	19.5	13.5	5 2:20
肝付前田		1.0	2.5	3.5	2.0	5 17:40
与論島		8.5	0.0	8.5	3.5	4 7:15
喜界島		0.0	0.0	0.0	0.0	5 24:00
笠利		0.0	2.0	2.0	2.0	5 7:58
中之島		0.5	5.5	6.0	2.5	5 16:20
天城		14.5	0.0	14.5	14.5	4 12:19
紫尾山		48.5	53.5	102.0	20.0	5 13:34
八重山		12.5	36.0	48.5	27.5	5 7:08
吉ヶ別府		0.0	0.0	0.0	0.0	5 24:00
出水		6.0	30.0	36.0	12.5	5 13:15
大隅		0.0	0.0	0.0	0.0	5 24:00
佐多		0.0	0.0	0.0	0.0	5 24:00
宝島		0.0	0.0	0.0	0.0	5 24:00

(3) 被害状況 なし

17. 平成 26 年 8 月 6 日の大雨・洪水警報《伊佐市、薩摩川内市》

(1) 気象概況

6日は朝鮮半島から北日本に前線が延び、沖縄の南を北上する台風第11号から前線に向かって暖かく湿った空気が流れ込んだ。鹿児島県は局地的に活発な雨雲がかかった。

1時間降水量は、阿久根 22.0 ミリ（18時03分）、大口 19.5 ミリ（15時39分）、紫尾山 16.5 ミリ（17時19分）と、強い～やや強い雨が降った。

日降水量は、阿久根 23.5 ミリ、大口 20.0 ミリ、紫尾山 17.0 ミリだった。

※ 官署の天気

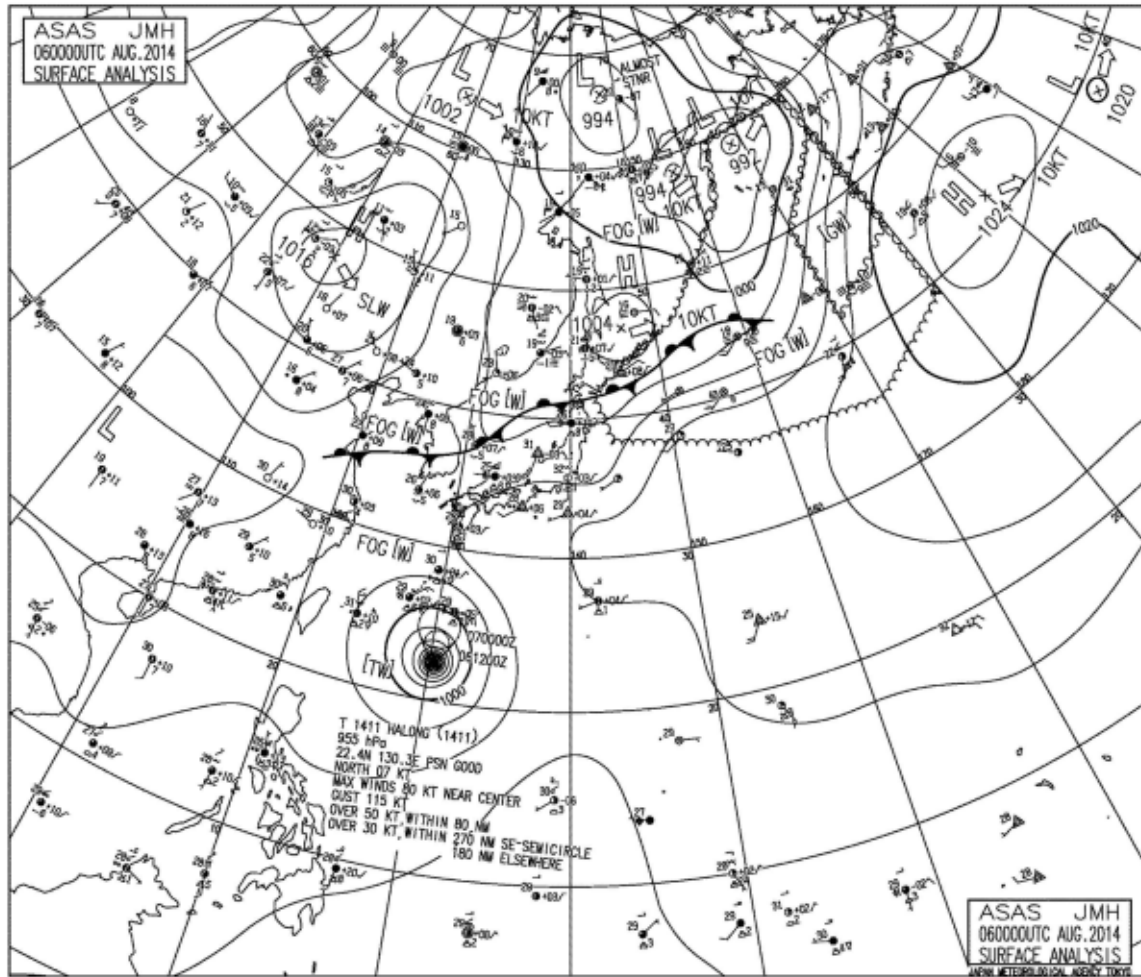
鹿児島・・・ 6日 晴

(2) 警戒状況

① 注意報・警報発表状況

発表日時	地 域	種 類		解 除
		警 報	注 意 報	
08/06 04:09	鹿児島・日置		雷	
	出水・伊佐		雷	
	川薩・姶良		雷、濃霧	
	甑島		雷	
	指宿・川辺		雷	
	大隅地方		雷、波浪	
	種子島・屋久島地方		雷、波浪	
08/06 08:16	薩摩地方		雷	
	大隅地方		雷、波浪	
	種子島・屋久島地方		波浪	
08/06 14:33	鹿児島・日置		雷	
	出水・伊佐		大雨、雷、洪水	
	川薩・姶良		大雨、雷、洪水	
	甑島			解除
	指宿・川辺		雷	
	大隅地方		雷、波浪	
	種子島・屋久島地方		波浪	
08/06 15:16	鹿児島・日置		大雨、雷	
	出水・伊佐	大雨、洪水	雷	
	川薩・姶良		大雨、雷、洪水	
	指宿・川辺		雷	
	大隅地方		雷、波浪	
	種子島・屋久島地方		波浪	
	08/06 16:21	鹿児島・日置		大雨、雷
出水・伊佐		大雨、洪水	雷	
川薩・姶良			大雨、雷、洪水	
指宿・川辺			雷	
大隅地方			雷、波浪	
種子島・屋久島地方			波浪	
08/06 16:55		鹿児島・日置		大雨、雷
	出水・伊佐	大雨、洪水	雷	
	川薩・姶良	大雨、洪水	雷	
	指宿・川辺		雷	
	大隅地方		雷、波浪	
	種子島・屋久島地方		波浪	
	08/06 19:47	鹿児島・日置		
出水・伊佐				解除
川薩・姶良				解除
甑島			波浪	
指宿・川辺			波浪	
大隅地方			波浪	
種子島・屋久島地方			波浪	

② 地上天気図（平成26年8月6日午前9時00分）



③ 降水量

8月6日の降水量 (単位 : mm)					
観測所	日 6日	計	1時間降水量		
			最大	日	時分
阿久根	23.5	23.5	22.0	6	18:03
大口	20.0	20.0	19.5	6	15:39
さつま柏原	0.0	0.0	0.0	6	24:00
中甑	0.0	0.0	0.0	6	24:00
川内	16.5	16.5	16.5	6	17:35
溝辺	0.0	0.0	0.0	6	24:00
東市来	0.0	0.0	0.0	6	24:00
鹿児島	--	--	--	--	--
加世田	0.0	0.0	0.0	6	24:00
喜入	0.5	0.5	0.5	6	3:11
枕崎	--	--	--	--	--
指宿	0.0	0.0	0.0	6	24:00
内之浦	0.0	0.0	0.0	6	24:00
種子島	0.0	0.0	0.0	6	23:11
中種子	0.0	0.0	0.0	6	24:00
上中	0.0	0.0	0.0	6	24:00
尾之間	0.5	0.5	0.5	6	20:14
名瀬	3.0	3.0	2.0	6	22:54
屋久島	7.0	7.0	7.0	6	20:37
沖永良部	1.5	1.5	0.5	6	18:37
牧之原	0.0	0.0	0.0	6	24:00
志布志	0.0	0.0	0.0	6	24:00
鹿屋	0.0	0.0	0.0	6	24:00
古仁屋	5.0	5.0	4.0	6	22:50
田代	0.5	0.5	0.5	6	24:00
伊仙	2.0	2.0	1.0	6	2:40
輝北	0.0	0.0	0.0	6	24:00
肝付前田	0.0	0.0	0.0	6	24:00
与論島	0.0	0.0	0.0	6	24:00
喜界島	2.0	2.0	1.5	6	22:10
笠利	1.5	1.5	1.5	6	22:38
中之島	0.0	0.0	0.0	6	24:00
天城	0.0	0.0	0.0	6	24:00
紫尾山	17.0	17.0	16.5	6	17:19
八重山	0.0	0.0	0.0	6	24:00
吉ヶ別府	0.0	0.0	0.0	6	24:00
出水	7.5	7.5	7.5	6	16:53
大隅	0.0	0.0	0.0	6	24:00
佐多	0.0	0.0	0.0	6	24:00
宝島	1.0	1.0	1.0	6	10:43

(3) 被害状況 なし

18. 平成 26 年 8 月 14 日の大雨・洪水警報《奄美市》

(1) 気象概況

14日は前線が九州北部付近に停滞し、前線に向かって非常に暖かく湿った空気が流れ込んだ。鹿児島県では雨雲が発達し、局地的に大雨となった。

1時間降水量は、笠利 75.5 ミリ（20 時 51 分）の非常に激しい雨が降り、日最大 1 時間降水量の 8 月の極値を更新した。そのほか、中之島 14.5 ミリ（20 時 42 分）、宝島 12.0 ミリ（15 時 25 分）など所々でやや強い雨が降った。

日降水量は、笠利 108.5 ミリと大雨になったほか、中之島 32.0 ミリ、加世田 30.5 ミリなど雨量が多くなった。

※ 官署の天気

鹿児島・・・ 14 日 雨時々曇

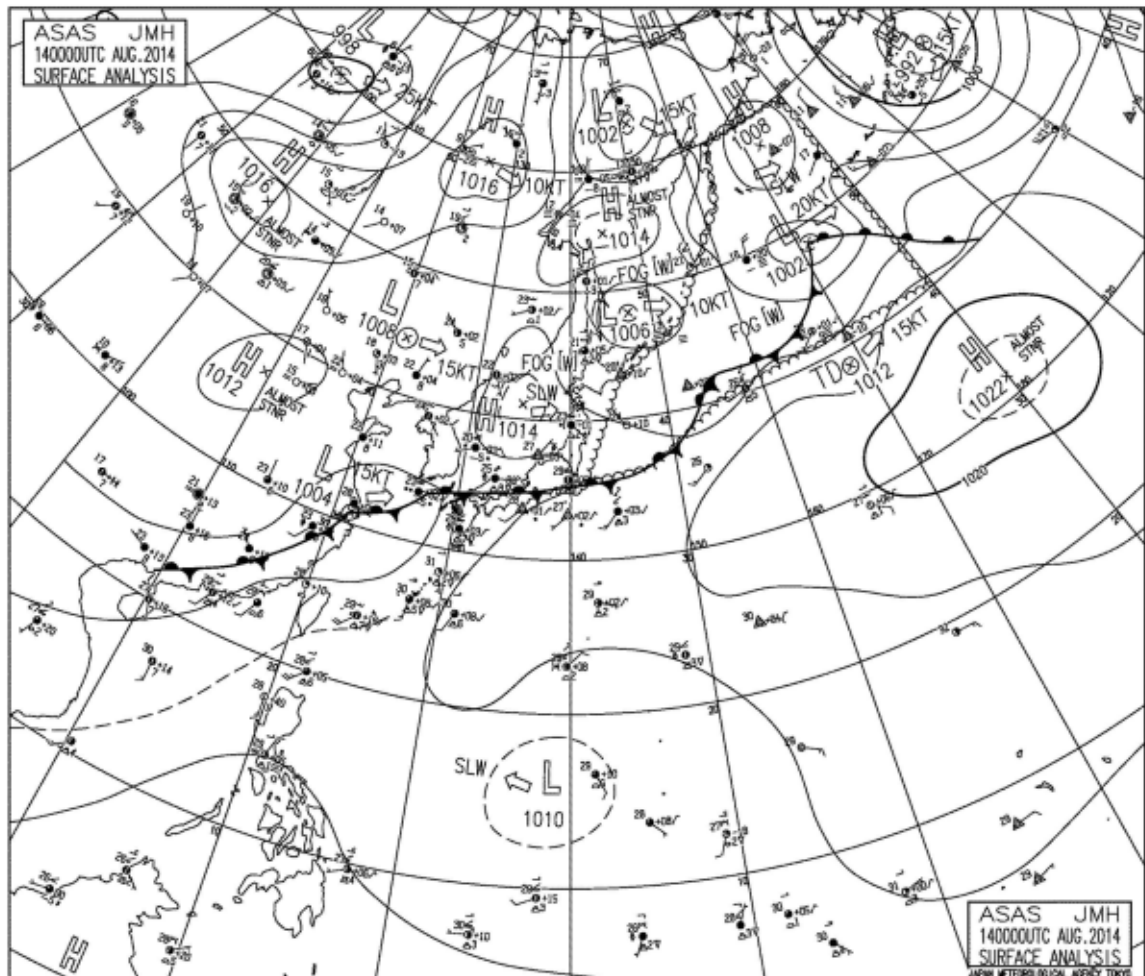
名瀬・・・ 14 日 晴後雨一時曇

(2) 警戒状況

① 注意報・警報発表状況

発表日時	地 域	種 類		解 除
		警 報	注 意 報	
08/14 05:24	奄美地方		雷	
08/14 19:26	北部		大雨、雷、洪水	
	南部		雷	
	十島村		大雨、雷、洪水	
08/14 20:56	北部	大雨、洪水	雷	
	南部		雷	
	十島村		大雨、雷、洪水	
08/14 22:58	北部		大雨、雷、洪水	
	南部		雷	
	十島村		雷	

② 地上天気図（平成26年8月14日午前9時00分）



③ 降水量

8月14日の降水量 (単位 : mm)					
観測所	日	14日	計	1時間降水量	
				最大	日 時分
阿久根		6.5	6.5	6.0	14 6:28
大口		12.0	12.0	3.5	14 15:30
さつま柏原		2.0	2.0	1.0	14 20:48
中甑		1.5	1.5	0.5	14 15:09
川内		4.0	4.0	2.0	14 11:00
溝辺		29.0	29.0	10.0	14 22:23
東市来		4.0	4.0	2.0	14 14:42
鹿児島		15.0	15.0	4.0	14 20:30
加世田		30.5	30.5	12.0	14 20:16
喜入		5.5	5.5	1.5	14 20:11
枕崎		7.5	7.5	3.0	14 10:31
指宿		7.0	7.0	6.0	14 7:08
内之浦		2.5	2.5	2.0	14 8:46
種子島		2.0	2.0	1.0	14 24:00
中種子		1.5	1.5	1.0	14 24:00
上中		5.5	5.5	5.0	14 22:05
尾之間		11.0	11.0	4.5	14 24:00
名瀬		7.0	7.0	4.5	14 19:11
屋久島		12.5	12.5	4.0	14 21:18
沖永良部		9.0	9.0	7.0	14 17:03
牧之原		2.5	2.5	1.0	14 16:30
志布志		5.5	5.5	2.0	14 13:17
鹿屋		3.0	3.0	2.0	14 10:47
古仁屋		11.0	11.0	9.0	14 18:15
田代		7.0	7.0	3.0	14 6:47
伊仙		14.0	14.0	13.5	14 1:18
輝北		2.0	2.0	1.0	14 22:01
肝付前田		0.5	0.5	0.5	14 8:51
与論島		5.5	5.5	5.5	14 19:37
喜界島		2.0	2.0	1.5	14 23:58
笠利		108.5	108.5	75.5	14 20:51
中之島		32.0	32.0	14.5	14 20:42
天城		5.0	5.0	5.0	14 16:42
紫尾山		22.5	22.5	6.5	14 23:08
八重山		16.5	16.5	5.0	14 12:49
吉ヶ別府		2.0	2.0	1.5	14 10:53
出水		11.0	11.0	9.5	14 23:44
大隅		1.5	1.5	1.0	14 11:49
佐多		2.0	2.0	2.0	14 24:00
宝島		23.0	23.0	12.0	14 15:25

(3) 被害状況 なし

19. 平成 26 年 8 月 16 日の大雨・洪水警報《十島村》

(1) 気象概況

16日は前線が九州付近に停滞した。鹿児島県は大気の状態が非常に不安定になり、次々に雨雲が発達した。

1時間降水量は、宝島 52.0 ミリ (07 時 51 分) と非常に激しい雨が降ったほか、上中 47.5 ミリ (13 時 31 分)、種子島 38.5 ミリ (03 時 20 分)、中種子 32.0 ミリ (04 時 38 分) など激しい雨が降った所があった。

日降水量は種子島 88.5 ミリ、上中 78.0 ミリ、中種子 69.0 ミリなど雨量が多くなった。

※ 官署の天気

鹿児島・・・ 16日 曇一時雨

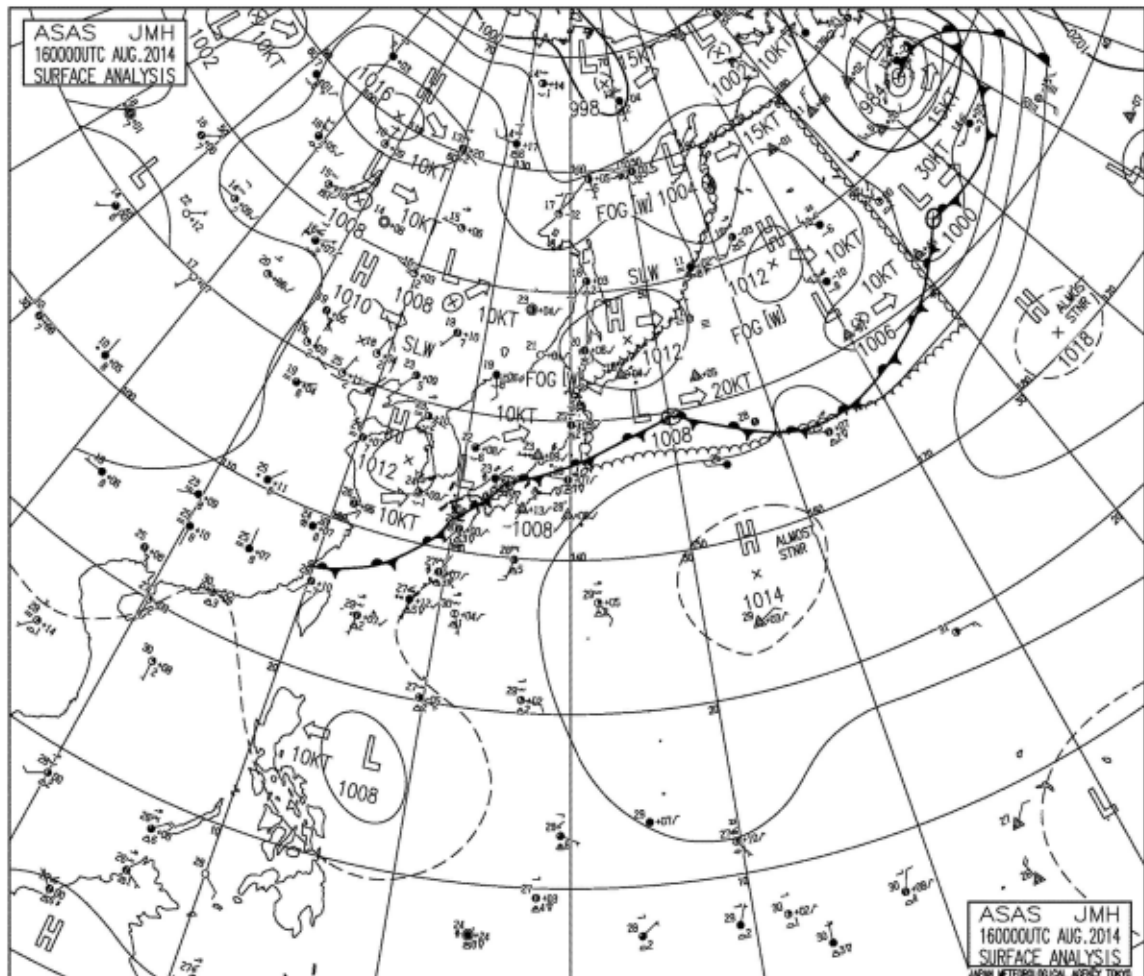
名瀬・・・ 16日 曇時々雨一時晴、雷を伴う

(2) 警戒状況

① 注意報・警報発表状況

発表日時	地 域	種 類		解 除
		警 報	注 意 報	
08/16 04:49	北部		大雨、雷、洪水	
	南部		大雨、雷、洪水	
	十島村		雷	
08/16 07:41	北部		大雨、雷、洪水	
	南部		雷	
	十島村		大雨、雷、洪水	
08/16 08:21	北部		大雨、雷、洪水	
	南部		雷	
	十島村	大雨、洪水	雷	
08/16 12:08	北部		大雨	
	南部			解除
	十島村		雷	
08/16 17:38	北部		大雨、雷	
	南部		雷	
	十島村		雷	
08/16 20:10	北部			解除
	南部		雷	
	十島村			解除
08/16 23:07	南部			解除

② 地上天気図 (平成 26 年 8 月 16 日 午前 9 時 00 分)



③ 降水量

8月16日の降水量 (単位 : mm)					
観測所	日 16日	計	1時間降水量		
			最大	日	時分
阿久根	2.0	2.0	0.5	16	8:32
大口	1.5	1.5	1.0	16	1:17
さつま柏原	0.0	0.0	2.0	16	0:25
中甑	0.5	0.5	0.5	16	14:24
川内	1.5	1.5	1.0	16	8:37
溝辺	2.0	2.0	2.0	16	1:51
東市来	0.0	0.0	0.0	16	24:00
鹿児島	0.0	0.0	0.0	16	19:05
加世田	0.5	0.5	0.5	16	9:54
喜入	0.0	0.0	0.0	16	24:00
枕崎	0.0	0.0	0.0	16	9:14
指宿	1.5	1.5	0.5	16	17:00
内之浦	1.5	1.5	1.0	16	17:12
種子島	88.5	88.5	38.5	16	3:20
中種子	69.0	69.0	32.0	16	4:38
上中	78.0	78.0	47.5	16	13:31
尾之間	9.0	9.0	3.0	16	13:53
名瀬	1.0	1.0	0.5	16	24:00
屋久島	7.5	7.5	4.5	16	13:36
沖永良部	0.0	0.0	0.0	16	22:20
牧之原	1.5	1.5	1.0	16	4:02
志布志	1.5	1.5	1.0	16	3:34
鹿屋	2.5	2.5	2.0	16	2:32
古仁屋	24.5	24.5	24.0	16	7:35
田代	2.5	2.5	1.0	16	3:03
伊仙	3.0	3.0	2.0	16	13:44
輝北	2.5	2.5	2.0	16	2:15
肝付前田	7.0	7.0	7.0	16	3:09
与論島	1.0	1.0	1.0	16	16:04
喜界島	0.0	0.0	0.0	16	24:00
笠利	27.0	27.0	15.0	16	7:45
中之島	4.5	4.5	2.0	16	11:49
天城	3.0	3.0	2.5	16	6:35
紫尾山	1.0	1.0	0.5	16	8:43
八重山	0.5	0.5	0.5	16	20:53
吉ヶ別府	3.0	3.0	3.0	16	2:26
出水	0.5	0.5	0.5	16	14:18
大隅	6.0	6.0	6.0	16	3:01
佐多	3.0	3.0	1.5	16	16:24
宝島	55.5	55.5	52.0	16	7:51

(3) 被害状況 なし

20. 平成 26 年 8 月 19 日の大雨・洪水警報《長島町》**(1) 気象概況**

19 日は前線が朝鮮半島南部に停滞した。鹿児島県は南から暖かく湿った空気が流れ込み、大気の状態が不安定になった。

1 時間降水量は、中甕 28.5 ミリ（15 時 09 分）で強い雨が降ったほか、紫尾山 17.0（18 時 41 分）、阿久根 16.5（17 時 14 分）、大口 12.5（20 時 03 分）、川内 12.0（18 時 48 分）など所々でやや強い雨が降った。

日降水量は、中甕 54.0 ミリ、阿久根 41.0 ミリ、大口 23.5 ミリなど、局地的に雨量が多くなった。

※ 官署の天気

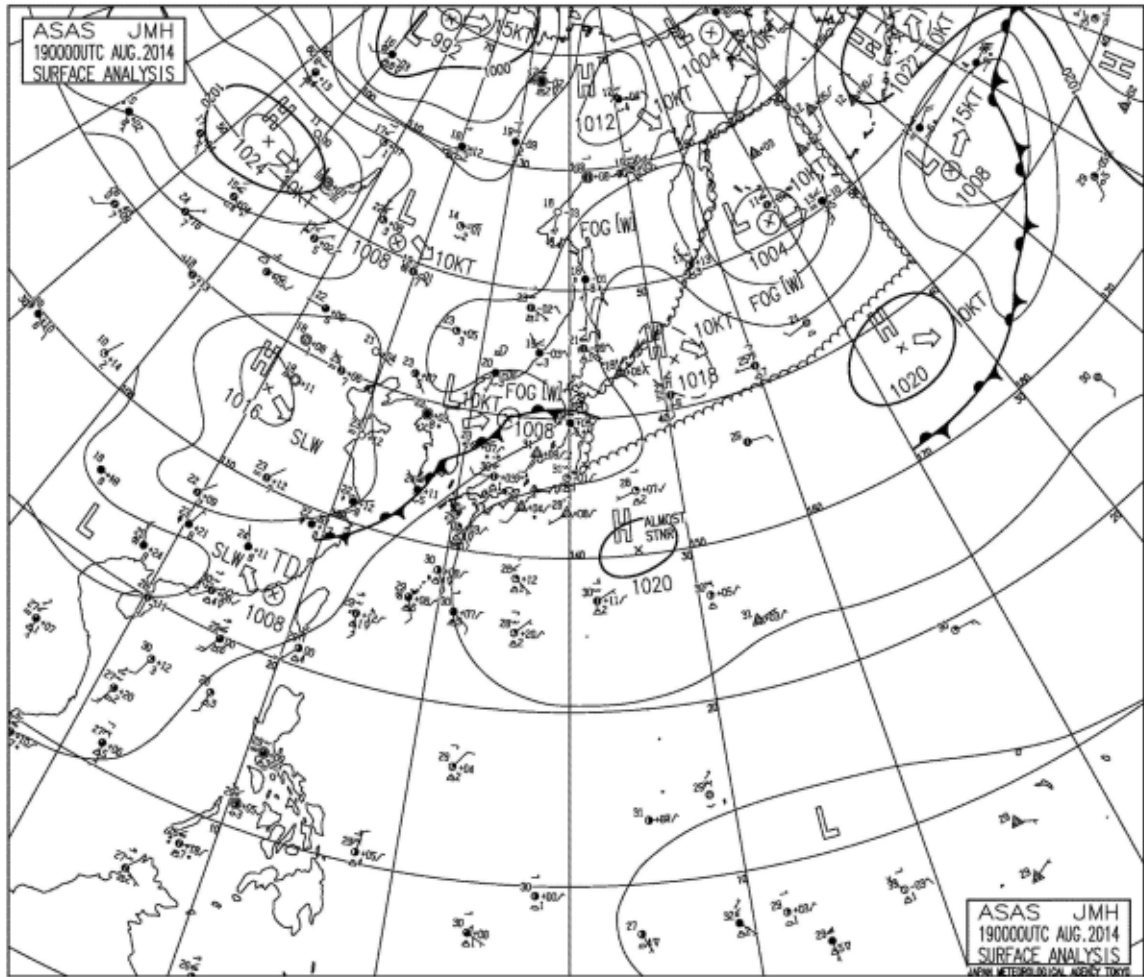
鹿児島・・・ 19 日 晴時々曇一時雨

(2) 警戒状況

① 注意報・警報発表状況

発表日時	地 域	種 類		解 除
		警 報	注 意 報	
08/19 05:06	鹿児島・日置		大雨、雷、洪水	
	出水・伊佐		大雨、雷、洪水	
	川薩・姶良		大雨、雷、洪水	
	甑島		大雨、雷、洪水	
	指宿・川辺		雷	
	大隅地方			
08/19 07:55	鹿児島・日置	大雨、洪水	大雨、雷、洪水	
	出水・伊佐		雷	
	川薩・姶良		大雨、雷、洪水	
	甑島		大雨、雷、洪水	
	指宿・川辺		雷	
	大隅地方		雷	
08/19 10:25	鹿児島・日置		雷	
	出水・伊佐		大雨、雷、洪水	
	川薩・姶良		雷	
	甑島		大雨、雷	
	指宿・川辺		雷	
	大隅地方		雷	
08/19 11:40	鹿児島・日置		雷	
	出水・伊佐		大雨、雷	
	川薩・姶良		雷	
	甑島		大雨、雷	
	指宿・川辺		雷	
	大隅地方		雷	
08/19 16:25	鹿児島・日置		雷	
	出水・伊佐		大雨、雷	
	川薩・姶良		雷	
	甑島		大雨、雷	
	指宿・川辺		雷	
	大隅地方		雷	
08/19 18:07	鹿児島・日置		雷	
	出水・伊佐		大雨、雷	
	川薩・姶良		大雨、雷	
	甑島		大雨、雷	
	指宿・川辺		雷	
	大隅地方		雷	
	種子島・屋久島地方		雷	

② 地上天気図 (平成 26 年 8 月 19 日午前 9 時 00 分)



③ 降水量

8月19日の降水量 (単位 : mm)					
観測所	日 19日	計	1時間降水量		
			最大	日	時分
阿久根	41.0	41.0	16.5	19	17:14
大口	23.5	23.5	12.5	19	20:03
さつま柏原	5.0	5.0	2.5	19	19:28
中甕	54.0	54.0	28.5	19	15:09
川内	13.0	13.0	12.0	19	18:48
溝辺	0.5	0.5	0.5	19	24:00
東市来	6.5	6.5	6.0	19	19:06
鹿児島	3.0	3.0	3.0	19	15:09
加世田	2.5	2.5	2.0	19	11:20
喜入	1.0	1.0	0.5	19	21:08
枕崎	--	--	--	--	--
指宿	0.0	0.0	0.0	19	24:00
内之浦	0.0	0.0	0.0	19	24:00
種子島	--	--	--	--	--
中種子	0.0	0.0	0.0	19	24:00
上中	0.0	0.0	0.0	19	24:00
尾之間	12.0	12.0	11.5	19	11:05
名瀬	0.0	0.0	0.0	19	19:16
屋久島	2.0	2.0	1.0	19	18:01
沖永良部	--	--	--	--	--
牧之原	0.0	0.0	0.0	19	24:00
志布志	4.0	4.0	3.0	19	18:26
鹿屋	0.0	0.0	0.0	19	24:00
古仁屋	2.0	2.0	1.5	19	9:08
田代	0.5	0.5	0.5	19	18:43
伊仙	1.0	1.0	1.0	19	9:13
輝北	0.0	0.0	0.0	19	24:00
肝付前田	0.5	0.5	0.5	19	11:41
与論島	0.5	0.5	0.5	19	8:53
喜界島	2.0	2.0	2.0	19	23:16
笠利	0.0	0.0	0.0	19	24:00
中之島	0.0	0.0	0.0	19	24:00
天城	0.0	0.0	0.0	19	24:00
紫尾山	20.0	20.0	17.0	19	18:41
八重山	6.0	6.0	2.5	19	19:27
吉ヶ別府	0.0	0.0	0.5	19	0:41
出水	12.0	12.0	9.5	19	18:19
大隅	0.5	0.5	0.5	19	12:33
佐多	0.0	0.0	0.0	19	24:00
宝島	0.0	0.0	0.0	19	24:00

(3) 被害状況 なし

21. 平成 26 年 8 月 26 日の大雨・洪水警報《鹿児島市》

(1) 気象概況

26日は低気圧が日本海に進み、低気圧から延びる寒冷前線が九州を南下した。前線の通過に伴い、鹿児島県は大気の状態が不安定になり、活発な雨雲が発生した。

1時間降水量は、鹿児島 36.5 ミリ (04 時 27 分) で激しい雨が降った。また、牧之原 27.0 ミリ (04 時 31 分)、鹿屋 26.0 ミリ (05 時 57 分)、さつま柏原 21.5 ミリ (02 時 05 分) など、局地的に強い雨が降った。

日降水量は、鹿児島 36.5 ミリ、牧之原 28.0 ミリ、鹿屋 26.0 ミリだった。

※ 官署の天気

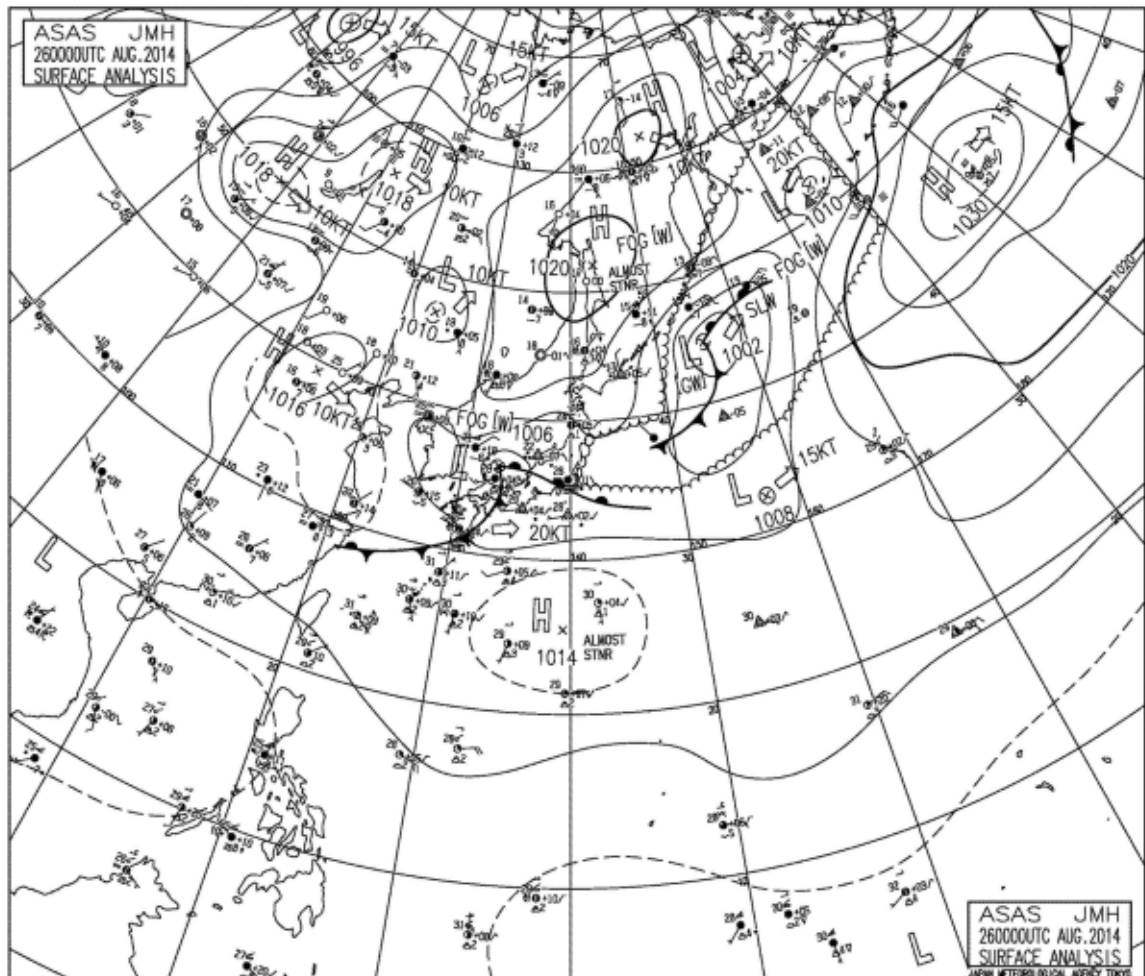
鹿児島・・・ 26 日 曇後晴

(2) 警戒状況

① 注意報・警報発表状況

発表日時	地 域	種 類		解 除
		警 報	注 意 報	
08/26 02:55	鹿児島・日置		大雨、雷、洪水	
	出水・伊佐		大雨、雷、洪水	
	川薩・始良		大雨、雷、洪水	
	甕島		雷	
	指宿・川辺		雷	
	大隅地方		雷	
	種子島・屋久島地方		雷	
08/26 03:49	鹿児島・日置	大雨、洪水	雷	
	出水・伊佐		大雨、雷、洪水	
	川薩・始良		大雨、雷、洪水	
	甕島		雷	
	指宿・川辺		雷	
	大隅地方		雷	
	種子島・屋久島地方		雷	
08/26 06:37	薩摩地方			解除
	大隅地方			解除
	種子島・屋久島地方		雷	
08/26 10:44	種子島・屋久島地方			解除

② 地上天気図（平成26年8月26日午前9時00分）



③ 降水量

8月26日の降水量 (単位 : mm)					
観測所	日 26日	計	1時間降水量		
			最大	日	時分
阿久根	3.0	3.0	3.0	26	2:48
大口	--	--	--	--	--
さつま柏原	25.5	25.5	21.5	26	2:05
中甑	0.0	0.0	0.0	26	24:00
川内	10.0	10.0	9.5	26	1:46
溝辺	1.0	1.0	1.0	26	3:15
東市来	1.0	1.0	1.0	26	2:02
鹿児島	36.5	36.5	36.5	26	4:27
加世田	0.5	0.5	0.5	26	4:52
喜入	4.5	4.5	4.5	26	4:36
枕崎	3.5	3.5	3.5	26	5:00
指宿	10.0	10.0	10.0	26	6:10
内之浦	1.5	1.5	1.5	26	7:03
種子島	0.5	0.5	0.5	26	7:06
中種子	0.0	0.0	0.0	26	24:00
上中	0.0	0.0	0.0	26	24:00
尾之間	1.5	1.5	1.0	26	8:00
名瀬	0.0	0.0	0.0	26	21:11
屋久島	0.0	0.0	0.0	26	15:10
沖永良部	0.0	0.0	0.0	26	5:34
牧之原	28.0	28.0	27.0	26	4:31
志布志	4.5	4.5	4.5	26	6:10
鹿屋	26.0	26.0	26.0	26	5:57
古仁屋	0.0	0.0	0.0	26	24:00
田代	5.0	5.0	4.5	26	6:36
伊仙	0.0	0.0	0.0	26	24:00
輝北	19.5	19.5	19.0	26	4:36
肝付前田	8.0	8.0	8.0	26	6:27
与論島	0.0	0.0	0.0	26	24:00
喜界島	0.0	0.0	0.0	26	24:00
笠利	0.0	0.0	0.0	26	24:00
中之島	1.0	1.0	1.0	26	10:28
天城	0.0	0.0	0.0	26	24:00
紫尾山	16.0	16.0	9.0	26	3:31
八重山	8.0	8.0	8.0	26	2:14
吉ヶ別府	18.5	18.5	18.5	26	5:33
出水	4.0	4.0	3.0	26	3:09
大隅	4.0	4.0	3.5	26	5:33
佐多	4.5	4.5	4.5	26	8:02
宝島	0.0	0.0	0.0	26	24:00

(3) 被害状況 なし

22. 平成 26 年 9 月 3 日～4 日の大雨・洪水警報《奄美市、大和村、宇検村、龍郷町、阿久根市、薩摩川内市、長島町、鹿児島市、枕崎市、日置市、南さつま市、南九州市》

(1) 気象概況

3 日は前線を伴った低気圧が朝鮮半島付近を東へ進み、この前線や低気圧に向かって南から暖かく湿った空気が流れ込んだ。4 日は低気圧が日本海へ進み、低気圧から延びる寒冷前線が九州を南下した。3 日から 4 日にかけて県内は前線や湿った空気の影響で大気の状態が非常に不安定になり、所々に活発な雨雲が発生した。

1 時間降水量は、3 日は、名瀬 47.5 ミリ (16 時 16 分)、阿久根 38.5 ミリ (21 時 56 分)、中甕 36.5 ミリ (05 時 09 分)、大口 34.5 ミリ (23 時 24 分) など激しい雨を観測し、4 日は加世田で 69.0 ミリ (06 時 35 分) の非常に激しい雨を観測した。加世田では、日最大 1 時間降水量の多い方からの 9 月の極値を更新した。

3 日から 4 日にかけての降水量は、加世田と中甕で 152.5 ミリ、名瀬で 106.5 ミリ、大口で 105.5 ミリと 100 ミリを超え、大雨になった。

※ 官署の天気

鹿児島・・・	3 日	曇時々雨、雷を伴う	4 日	曇時々雨、雷を伴う
奄美・・・	3 日	晴後大雨、雷を伴う	4 日	晴一時雨

(2) 警戒状況

① 注意報・警報発表状況

鹿児島県（奄美地方除く）

発表日時	地 域	種 類		解 除
		警 報	注 意 報	
09/03 01:37	鹿児島・日置		雷	
	出水・伊佐		雷	
	川薩・姶良		雷	
	甑島		大雨、雷、洪水	
	指宿・川辺		雷	
	種子島・屋久島地方		雷	
09/03 03:24	鹿児島・日置		大雨、雷、洪水	
	出水・伊佐		大雨、雷、洪水	
	川薩・姶良		大雨、雷、洪水	
	甑島		大雨、雷、洪水	
	指宿・川辺		雷	
	大隅地方		雷	
種子島・屋久島地方		雷		
09/03 09:16	鹿児島・日置		雷	
	出水・伊佐		雷	
	川薩・姶良		雷	
	甑島		大雨、雷	
	指宿・川辺		雷	
	大隅地方		雷	
種子島地方		大雨、雷、洪水		
屋久島地方		雷		
09/03 15:19	鹿児島・日置		雷	
	出水・伊佐		雷	
	川薩・姶良		雷	
	甑島		大雨、雷	
	指宿・川辺		雷	
	大隅地方		雷	
種子島・屋久島地方		雷		
09/03 15:42	鹿児島・日置		大雨、雷、洪水	
	出水・伊佐		雷	
	川薩・姶良		雷	
	甑島		大雨、雷	
	指宿・川辺		大雨、雷、洪水	
	大隅地方		雷	
種子島・屋久島地方		雷		
09/03 17:47	鹿児島・日置		雷	
	出水・伊佐		雷	
	川薩・姶良		大雨、雷	
	甑島		大雨、雷	
	指宿・川辺		雷	
	大隅地方		雷	
種子島・屋久島地方		雷		
09/03 19:48	鹿児島・日置		雷	
	出水・伊佐		大雨、雷、洪水	
	川薩・姶良		大雨、雷	
	甑島		大雨、雷、洪水	
	指宿・川辺		雷	
	大隅地方		雷	
種子島・屋久島地方		雷		

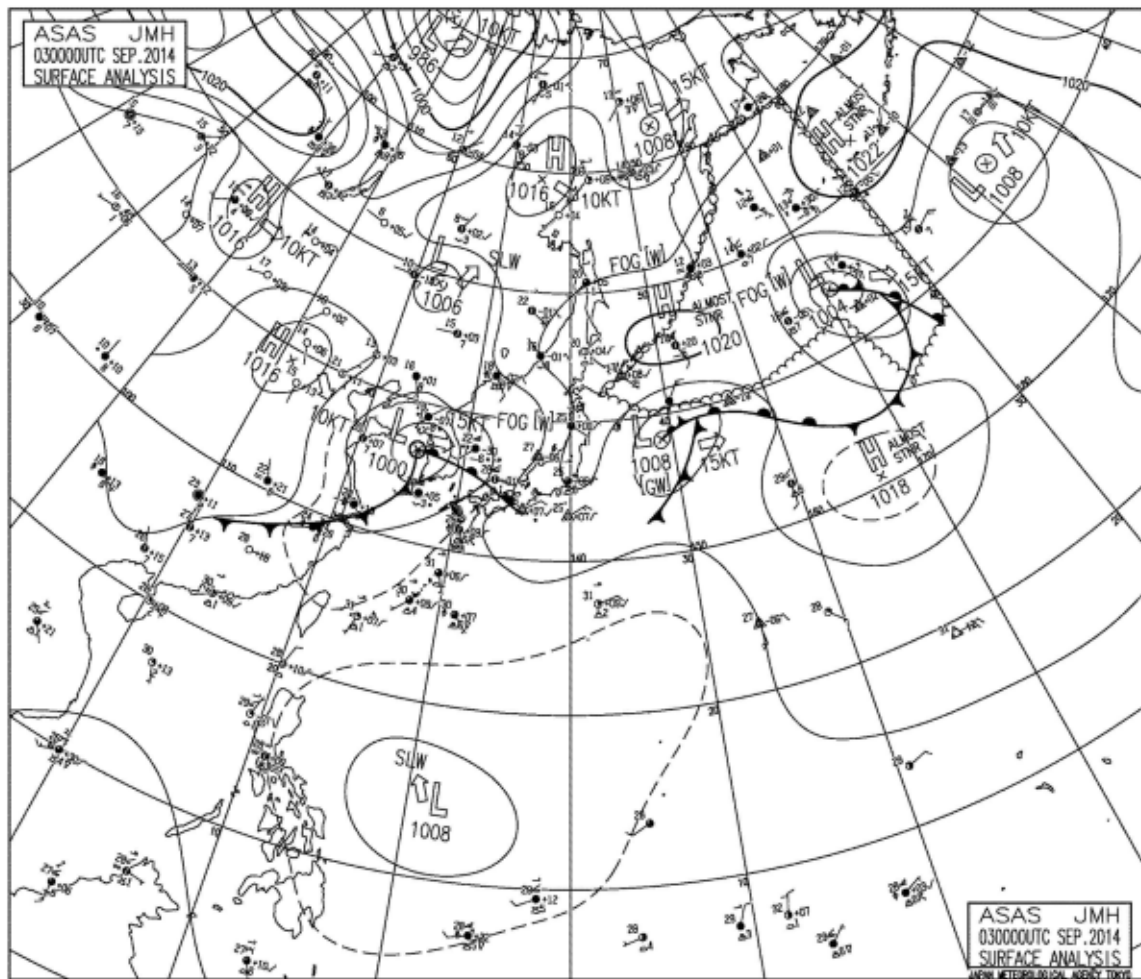
09/03 20:19	鹿児島・日置		雷	
	出水・伊佐	大雨、洪水	雷	
	川薩・姶良		大雨、雷、洪水	
	甑島	大雨、洪水	雷	
	指宿・川辺		雷	
09/03 22:54	大隅地方		雷	
	種子島・屋久島地方		雷	
	鹿児島・日置		雷	
	出水・伊佐		大雨、雷、洪水	
	川薩・姶良		大雨、雷、洪水	
09/04 05:21	甑島	大雨	雷	
	指宿・川辺		雷	
	大隅地方		雷	
	種子島・屋久島地方		雷	
	鹿児島・日置		雷	
09/04 05:52	出水・伊佐		大雨、雷、洪水	
	川薩・姶良		大雨、雷、洪水	
	甑島	大雨	雷、洪水	
	指宿・川辺		大雨、雷、洪水	
	大隅地方		雷	
09/04 06:49	種子島・屋久島地方		雷	
	鹿児島・日置	大雨、洪水	雷	
	出水・伊佐		大雨、雷、洪水	
	川薩・姶良	大雨	雷、洪水	
	甑島	大雨	雷、洪水	
09/04 07:38	指宿・川辺	大雨、洪水	雷	
	曾於		雷	
	肝属		大雨、雷、洪水	
	種子島・屋久島地方		雷	
	鹿児島・日置	大雨、洪水	雷	
09/04 10:17	出水・伊佐		大雨、雷、洪水	
	川薩・姶良	大雨	雷、洪水	
	甑島	大雨	雷、洪水	
	指宿・川辺	大雨	雷、洪水	
	曾於		雷	
09/04 13:12	肝属		大雨、雷、洪水	
	種子島・屋久島地方		雷	
	薩摩地方		大雨、雷	
	大隅地方		雷	
	種子島・屋久島地方		雷	
09/04 16:13	薩摩地方		大雨、雷	
	大隅地方		雷	
	種子島・屋久島地方		雷	
09/04 20:36	鹿児島県（奄美地方除く）		雷	

奄美地方

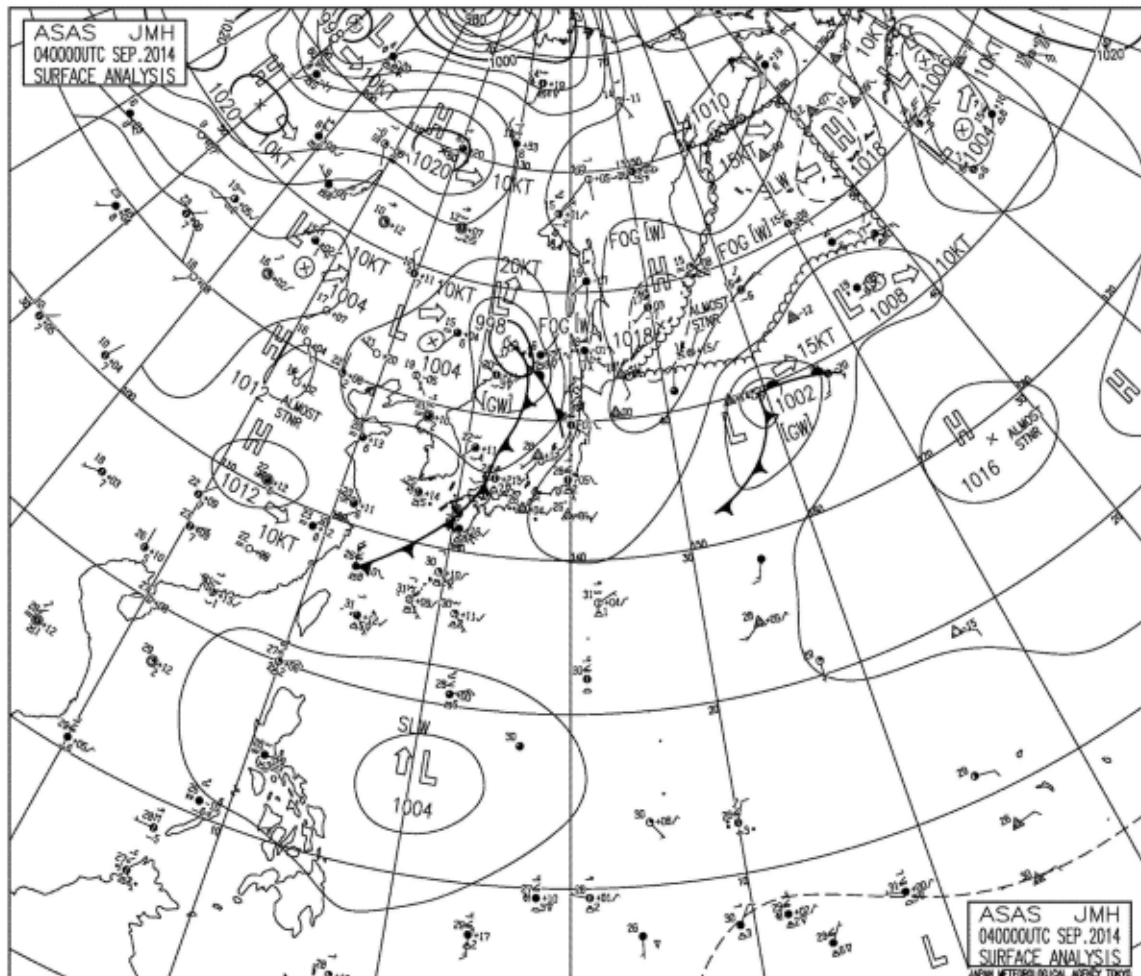
発表日時	地 域	種 類		解 除
		警 報	注 意 報	
09/03 02:29	奄美地方		雷	
09/03 15:15	北部		雷	
	南部		大雨、雷、洪水	
	十島村		雷	
09/03 15:42	北部		大雨、雷、洪水	
	南部		大雨、雷、洪水	
	十島村		雷	
09/03 16:52	北部	大雨、洪水	雷	
	南部		大雨、雷、洪水	
	十島村		雷	
09/03 19:38	北部		大雨、雷	
	南部		雷	
	十島村		雷	
09/04 03:12	奄美地方			解除
09/04 08:35	奄美地方		雷	
09/04 14:59	北部		雷	
	南部		大雨、雷、洪水	
	十島村		雷	
09/04 16:41	奄美地方		雷	

② 地上天気図

・平成26年9月3日午前9時00分



・平成26年9月4日午前9時00分



③ 降水量

9月3日～4日の降水量（単位：mm）						
観測所	3日	4日	計	1時間降水量		
				最大	日	時分
阿久根	43.5	53.5	97.0	38.5	3	21:56
大口	55.0	50.5	105.5	34.5	3	23:24
さつま柏原	28.5	33.0	61.5	21.5	3	22:50
中甕	96.0	56.5	152.5	36.5	3	5:09
川内	17.5	31.5	49.0	19.0	4	6:53
溝辺	12.0	15.0	27.0	6.5	3	15:51
東市来	20.0	36.5	56.5	15.5	4	6:41
鹿児島	19.5	16.0	35.5	7.5	3	8:21
加世田	49.5	103.0	152.5	69.0	4	6:35
喜入	27.0	25.0	52.0	23.0	4	8:19
枕崎	34.0	20.0	54.0	21.5	3	7:33
指宿	37.0	2.0	39.0	14.5	3	9:17
内之浦	0.0	20.0	20.0	10.0	4	6:04
種子島	0.0	0.0	0.0	0.0	4	13:18
中種子	0.0	0.0	0.0	0.0	4	24:00
上中	0.0	0.0	0.0	0.0	4	24:00
尾之間	0.5	3.0	3.5	2.0	4	8:20
名瀬	104.5	2.0	106.5	47.5	3	16:16
屋久島	0.0	2.5	2.5	2.5	4	8:38
沖永良部	0.0	0.5	0.5	0.5	4	4:22
牧之原	5.0	10.0	15.0	6.0	4	11:09
志布志	9.5	10.5	20.0	7.5	4	10:21
鹿屋	36.5	13.5	50.0	15.0	3	16:26
古仁屋	5.5	4.5	10.0	3.5	4	8:58
田代	1.0	58.0	59.0	43.0	4	10:07
伊仙	1.5	0.0	1.5	1.5	3	4:36
輝北	5.5	5.0	10.5	3.5	4	10:20
肝付前田	12.5	34.5	47.0	29.0	4	10:00
与論島	0.0	0.0	0.0	0.0	4	24:00
喜界島	0.0	0.0	0.0	0.0	4	24:00
笠利	0.0	4.5	4.5	2.5	4	3:14
中之島	1.5	0.5	2.0	1.5	3	11:23
天城	0.0	0.0	0.0	0.0	4	24:00
紫尾山	29.0	59.0	88.0	34.0	4	6:41
八重山	18.5	38.5	57.0	24.0	4	7:09
吉ヶ別府	16.5	7.0	23.5	6.5	3	16:05
出水	17.0	58.5	75.5	33.0	4	8:25
大隅	12.5	7.0	19.5	6.0	3	23:55
佐多	12.0	16.0	28.0	8.5	4	10:41
宝島	0.0	3.5	3.5	2.5	4	15:13
諏訪之瀬島	--	0.5	0.5	0.5	4	11:58
小宝島	--	0.0	0.0	0.0	4	24:00

(3) 被害状況

ア 人的・住家被害 なし

イ 公共施設等被害 被害金額 16,851千円

・ 山林関係被害

項目		件数等	単位	被害額 (千円)	備考
施設被害	林道	1	箇所	15,052	
合計		—	—	15,052	

・ 土木関係被害（国土交通省所管土木施設）

分類	県工事		市町村工事		計	
	件数	被害額	件数	被害額	件数	被害額
	(件)	(千円)	(件)	(千円)	(件)	(千円)
河川			1	1,799	1	1,799
合計	0	0	1	1,799	1	1,799

23. 平成 26 年 9 月 6 日の大雨・洪水警報《奄美市、大和村、宇検村、龍郷町》

(1) 気象概況

6 日は熱帯低気圧が沖縄本島の南海上を北上。九州南部付近に停滞する前線に向かって南から暖かく湿った空気を送り込んだ。

奄美地方は、大気の状態が非常に不安定になり、断続的に雨が降った。

1 時間降水量は、尾之間 44.0 ミリ（16 時 23 分）、古仁屋 39.5 ミリ（11 時 02 分）、笠利 31.5 ミリ（12 時 30 分）と激しい雨を観測した。

日降水量は、古仁屋で 128.5 ミリ、沖永良部 100.0 ミリなど、所々で大雨になった。

※ 官署の天気

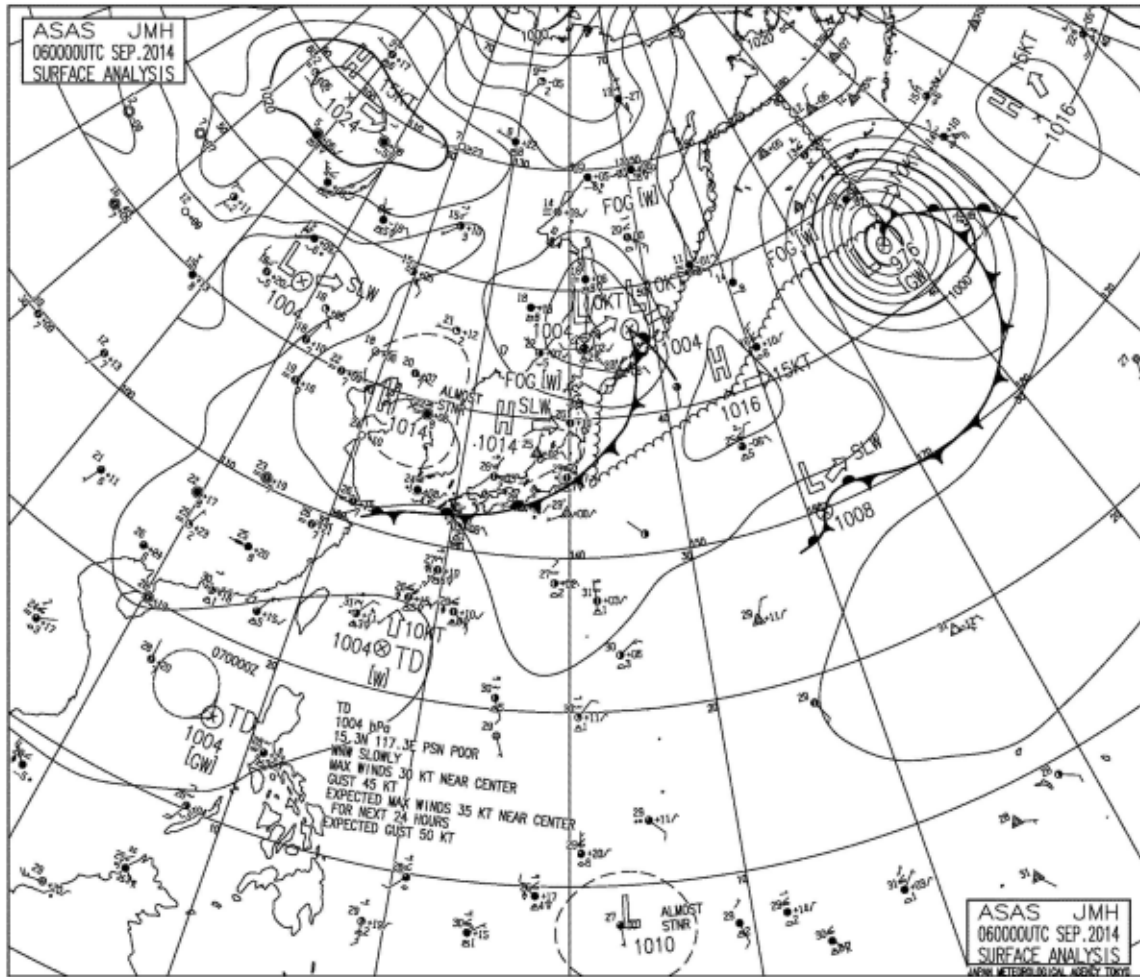
奄美・・・ 6 日 大雨一時曇、雷を伴う

(2) 警戒状況

① 注意報・警報発表状況

発表日時	地 域	種 類		解 除
		警 報	注 意 報	
09/06 04:47	北部		大雨、雷、洪水	
	南部		大雨、雷、洪水	
	十島村		雷	
09/06 11:37	北部	大雨、洪水	雷	
	南部		大雨、雷、洪水	
	十島村		雷	
09/06 15:16	北部		大雨、雷、波浪	
	南部		雷、波浪	
	十島村		雷	

② 地上天気図（平成26年9月6日午前9時00分）



③ 降水量

9月6日の降水量 (単位 : mm)					
観測所	日	6日	計	1時間降水量	
				最大	日 時分
阿久根		0.0	0.0	0.0	6 24:00
大口		2.0	2.0	2.0	6 14:46
さつま柏原		2.0	2.0	2.0	6 14:01
中甑		4.0	4.0	4.0	6 24:00
川内		0.0	0.0	0.0	6 24:00
溝辺		0.0	0.0	0.0	6 24:00
東市来		0.0	0.0	0.0	6 24:00
鹿児島		0.0	0.0	0.0	6 24:00
加世田		0.0	0.0	0.0	6 24:00
喜入		0.0	0.0	0.0	6 24:00
枕崎		1.0	1.0	1.0	6 20:43
指宿		0.5	0.5	0.5	6 5:56
内之浦		12.0	12.0	8.0	6 0:13
種子島		6.5	6.5	5.5	6 13:14
中種子		3.5	3.5	2.0	6 2:50
上中		52.0	52.0	25.0	6 5:17
尾之間		74.0	74.0	44.0	6 16:23
名瀬		61.0	61.0	27.5	6 12:19
屋久島		47.5	47.5	17.0	6 3:04
沖永良部		100.0	100.0	23.0	6 21:59
牧之原		2.5	2.5	1.5	6 15:21
志布志		4.5	4.5	2.0	6 6:30
鹿屋		0.0	0.0	0.0	6 24:00
古仁屋		128.5	128.5	39.5	6 11:02
田代		1.0	1.0	0.5	6 21:16
伊仙		76.5	76.5	18.5	6 23:40
輝北		0.0	0.0	0.0	6 24:00
肝付前田		0.0	0.0	0.0	6 24:00
与論島		62.5	62.5	14.0	6 19:13
喜界島		58.0	58.0	29.0	6 12:49
笠利		48.0	48.0	31.5	6 12:30
中之島		29.5	29.5	11.5	6 10:34
天城		40.0	40.0	6.0	6 22:13
紫尾山		11.0	11.0	10.5	6 14:20
八重山		0.0	0.0	0.0	6 24:00
吉ヶ別府		0.0	0.0	0.0	6 24:00
出水		8.5	8.5	5.5	6 15:03
大隅		1.0	1.0	1.0	6 23:57
佐多		22.5	22.5	14.0	6 18:50
宝島		14.0	14.0	11.5	6 13:44
諏訪之瀬島		12.0	12.0	8.5	6 1:52
小宝島		5.5	5.5	5.0	6 13:57

(3) 被害状況 なし

24. 平成 26 年 9 月 7 日の大雨・洪水警報《奄美市、瀬戸内町、龍郷町》

(1) 気象概況

7日03時、沖縄本島の南で台風第14号が発生した。7日09時には奄美大島の南海上を通過し、同日21時には奄美の東海上へ離れた。奄美地方は台風第14号の影響で雨が降った。

1時間降水量は、古仁屋で26.0ミリ（01時12分）と強い雨を観測した。

日降水量は、古仁屋80.5ミリ、喜界島60.0ミリなど、所々で雨がまとまった。

※ 官署の天気

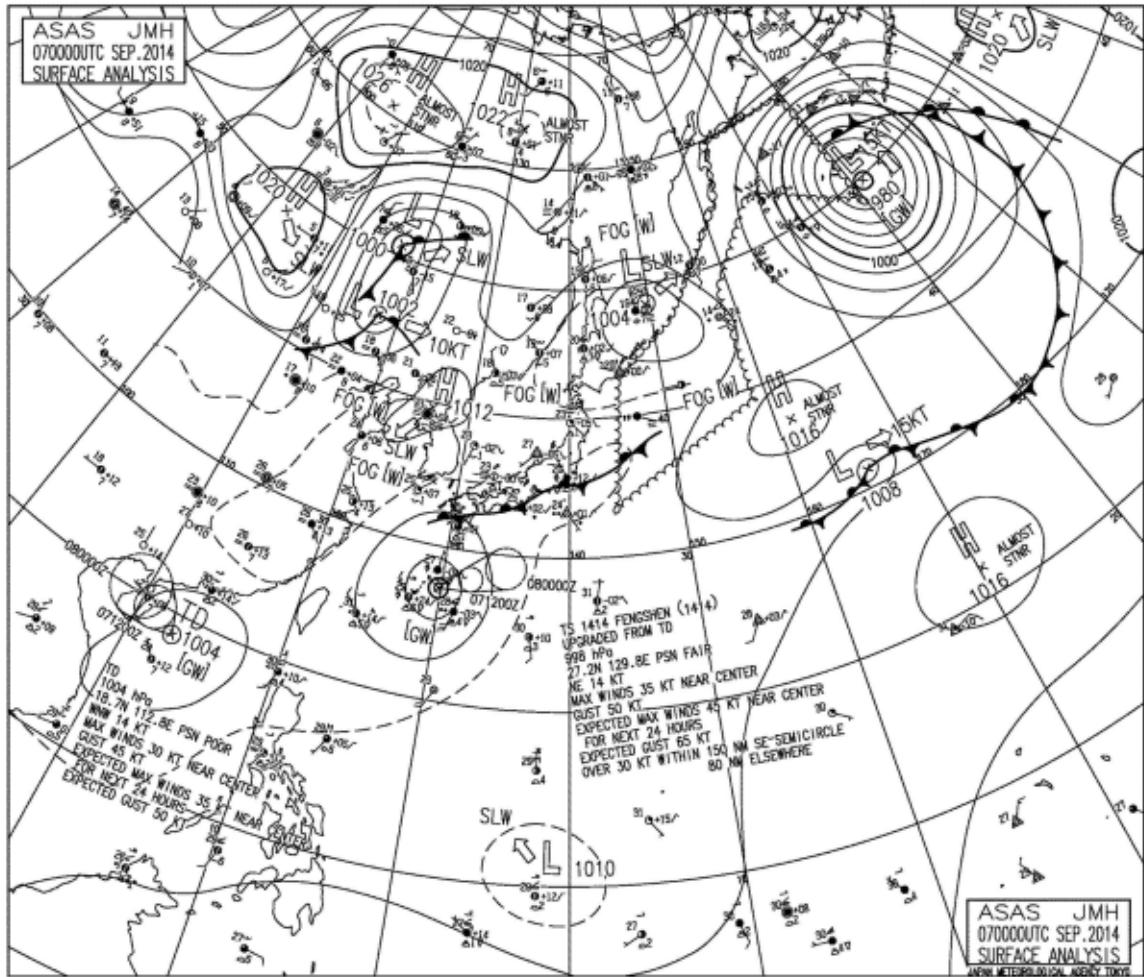
奄美・・・7日 曇時々雨一時晴

(2) 警戒状況

① 注意報・警報発表状況

発表日時	地 域	種 類		解 除
		警 報	注 意 報	
09/07 00:10	北部 南部 十島村		大雨、雷、波浪、洪水 雷、波浪 雷	
09/07 04:10	北部 南部 十島村	大雨	雷、波浪、洪水 雷、波浪 雷、波浪	
09/07 06:36	北部 南部 十島村	大雨	雷、波浪、洪水 雷、波浪 雷、波浪	
09/07 11:14	北部 南部 十島村	大雨	雷、強風、波浪 雷、強風、波浪 雷、波浪	
09/07 13:51	北部 南部 十島村		大雨、雷、強風、波浪 雷、強風、波浪 雷、波浪	
09/07 16:42	北部 南部 十島村		大雨、強風、波浪 波浪 波浪	
09/07 22:23	奄美地方		波浪	

② 地上天気図（平成 26 年 9 月 7 日 午前 9 時 00 分）



③ 降水量

9月7日の降水量 (単位 : mm)					
観測所	7日	計	1時間降水量		
			最大	日	時分
阿久根	15.0	15.0	14.5	7	18:34
大口	6.5	6.5	4.0	7	16:01
さつま柏原	12.5	12.5	10.0	7	19:04
中甑	19.0	19.0	12.0	7	1:24
川内	5.0	5.0	4.5	7	16:14
溝辺	0.5	0.5	0.5	7	1:23
東市来	9.5	9.5	9.5	7	15:44
鹿児島	0.0	0.0	0.0	7	16:52
加世田	1.5	1.5	1.5	7	16:39
喜入	0.0	0.0	0.0	7	24:00
枕崎	5.0	5.0	5.0	7	16:00
指宿	6.0	6.0	6.0	7	15:01
内之浦	10.0	10.0	9.5	7	15:01
種子島	32.0	32.0	15.5	7	12:02
中種子	28.0	28.0	18.5	7	11:25
上中	11.5	11.5	9.0	7	2:00
尾之間	36.0	36.0	9.0	7	12:00
名瀬	32.5	32.5	8.0	7	3:16
屋久島	30.5	30.5	18.5	7	8:35
沖永良部	2.0	2.0	1.5	7	0:22
牧之原	0.5	0.5	0.5	7	15:28
志布志	2.0	2.0	2.0	7	12:42
鹿屋	0.0	0.0	0.0	7	24:00
古仁屋	85.0	85.0	26.0	7	1:12
田代	1.5	1.5	1.0	7	14:15
伊仙	18.0	18.0	14.5	7	0:01
輝北	19.0	19.0	13.0	7	14:54
肝付前田	0.0	0.0	0.0	7	24:00
与論島	2.0	2.0	2.0	7	3:19
喜界島	60.0	60.0	13.5	7	6:04
笠利	30.0	30.0	7.0	7	4:10
中之島	11.0	11.0	7.0	7	5:16
天城	11.5	11.5	6.5	7	0:29
紫尾山	50.5	50.5	30.5	7	18:01
八重山	0.0	0.0	0.0	7	24:00
吉ヶ別府	0.0	0.0	0.0	7	24:00
出水	2.0	2.0	2.0	7	2:44
大隅	28.5	28.5	22.5	7	14:07
佐多	0.5	0.5	0.5	7	15:19
宝島	9.5	9.5	6.5	7	12:00
諏訪之瀬島	9.5	9.5	8.0	7	8:04
小宝島	5.0	5.0	1.5	7	20:39

(3) 被害状況 なし

25. 平成 26 年 9 月 12 日の大雨・洪水警報《霧島市》

(1) 気象概況

12 日は高気圧の周辺部で、湿った空気の影響を受けた。日中は晴れ間が出たが、夜は雲が広がり所々で雨が降った。

1 時間降水量は、喜入 4.5 ミリ (24 時 00 分)、中甕 4.5 ミリ (22 時 07 分)、大口 4.0 ミリ (22 時 28 分) を観測した。

日降水量は、大口で 8.5 ミリ、中甕 5.5 ミリ、喜入 5.0 ミリだった。

※ 官署の天気

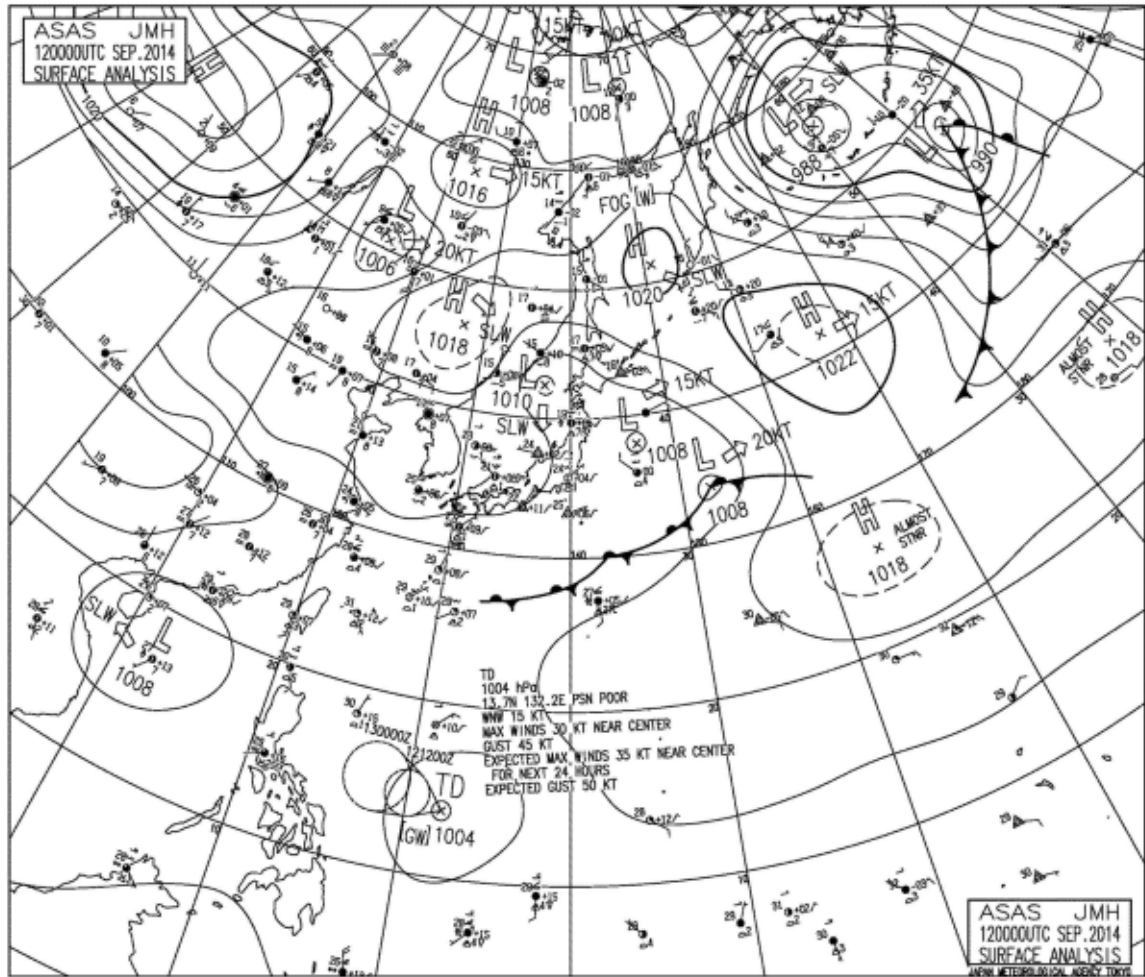
鹿児島・・・ 12 日 薄曇時々晴

(2) 警戒状況

① 注意報・警報発表状況

発表日時	地 域	種 類		解 除
		警 報	注 意 報	
09/12 03:16	鹿児島・日置			解除
	出水・伊佐			解除
	川薩・姶良			解除
	肝属			解除
09/12 04:20	出水・伊佐		濃霧	
	川薩・姶良		濃霧	
	種子島地方		大雨、雷、洪水	
	屋久島地方		雷	
09/12 08:27	出水・伊佐			解除
	川薩・姶良			解除
	種子島・屋久島地方		雷	
09/12 10:17	種子島・屋久島地方			解除
09/12 16:08	鹿児島・日置		雷	
	出水・伊佐		雷	
	川薩・姶良		雷	
	甑島		雷	
	指宿・川辺		大雨、雷、洪水	
09/12 18:12	鹿児島・日置		雷	
	出水・伊佐		雷	
	川薩・姶良		大雨、雷、洪水	
	甑島		雷	
	指宿・川辺		雷	
09/12 18:38	曾於		大雨、雷、洪水	
	鹿児島・日置		雷	
	出水・伊佐		雷	
	川薩・姶良	大雨、洪水	雷	
	甑島		雷	
	指宿・川辺		雷	
09/12 20:20	曾於		大雨、雷、洪水	
	種子島・屋久島地方		雷	
	薩摩地方		雷	
	曾於		雷	
09/12 20:20	種子島・屋久島地方		雷	
			雷	

② 地上天気図 (平成 26 年 9 月 12 日 午前 9 時 00 分)



③ 降水量

9月12日の降水量 (単位 : mm)					
観測所	12日	計	1時間降水量		
			最大	日	時分
阿久根	2.5	2.5	1.5	12	22:38
大口	8.5	8.5	4.0	12	22:28
さつま柏原	2.0	2.0	1.5	12	22:42
中甑	5.5	5.5	4.5	12	22:07
川内	1.5	1.5	1.0	12	23:18
溝辺	2.0	2.0	1.5	12	23:00
東市来	1.5	1.5	1.0	12	22:28
鹿児島	0.5	0.5	0.5	12	23:07
加世田	1.0	1.0	1.0	12	24:00
喜入	5.0	5.0	4.5	12	24:00
枕崎	1.0	1.0	1.0	12	24:00
指宿	0.0	0.0	0.0	12	24:00
内之浦	0.0	0.0	0.0	12	24:00
種子島	17.0	17.0	17.0	12	7:58
中種子	13.0	13.0	12.5	12	14:47
上中	0.0	0.0	0.0	12	24:00
尾之間	0.0	0.0	0.0	12	24:00
名瀬	--	--	--	--	--
屋久島	0.0	0.0	0.0	12	21:51
沖永良部	0.0	0.0	0.0	12	23:46
牧之原	1.0	1.0	1.0	12	23:03
志布志	0.0	0.0	0.0	12	24:00
鹿屋	0.0	0.0	0.0	12	24:00
古仁屋	0.0	0.0	0.0	12	24:00
田代	0.0	0.0	0.0	12	24:00
伊仙	0.0	0.0	0.0	12	24:00
輝北	0.5	0.5	0.5	12	23:13
肝付前田	0.0	0.0	0.0	12	24:00
与論島	0.0	0.0	0.0	12	24:00
喜界島	0.0	0.0	0.0	12	24:00
笠利	0.0	0.0	0.0	12	24:00
中之島	0.0	0.0	0.0	12	24:00
天城	0.0	0.0	0.0	12	24:00
紫尾山	3.5	3.5	2.5	12	22:13
八重山	1.5	1.5	1.0	12	22:40
吉ヶ別府	2.5	2.5	1.5	12	19:34
出水	2.0	2.0	1.0	12	24:00
大隅	0.0	0.0	0.0	12	24:00
佐多	0.0	0.0	0.0	12	24:00
宝島	0.0	0.0	0.0	12	24:00
諏訪之瀬島	4.0	4.0	4.0	12	23:36
小宝島	0.0	0.0	0.0	12	24:00

(3) 被害状況 なし

26. 平成 26 年 9 月 14 日の大雨・洪水警報《十島村》

(1) 気象概況

14日は前線が九州南岸に停滞した。前線に向かって南から湿った空気が流れ込み、奄美地方は大気の状態が不安定になった。晴れ間が出た所が多かったが、局地的に雨雲が発生し発達した。

1時間降水量は、中之島 23.5 ミリ（15 時 55 分）、諏訪瀬島 20.5 ミリ（04 時 08 分）で強い雨を観測した。

日降水量は、中之島で 130.0 ミリ、諏訪瀬島 117.5 ミリと大雨になった。

※ 官署の天気

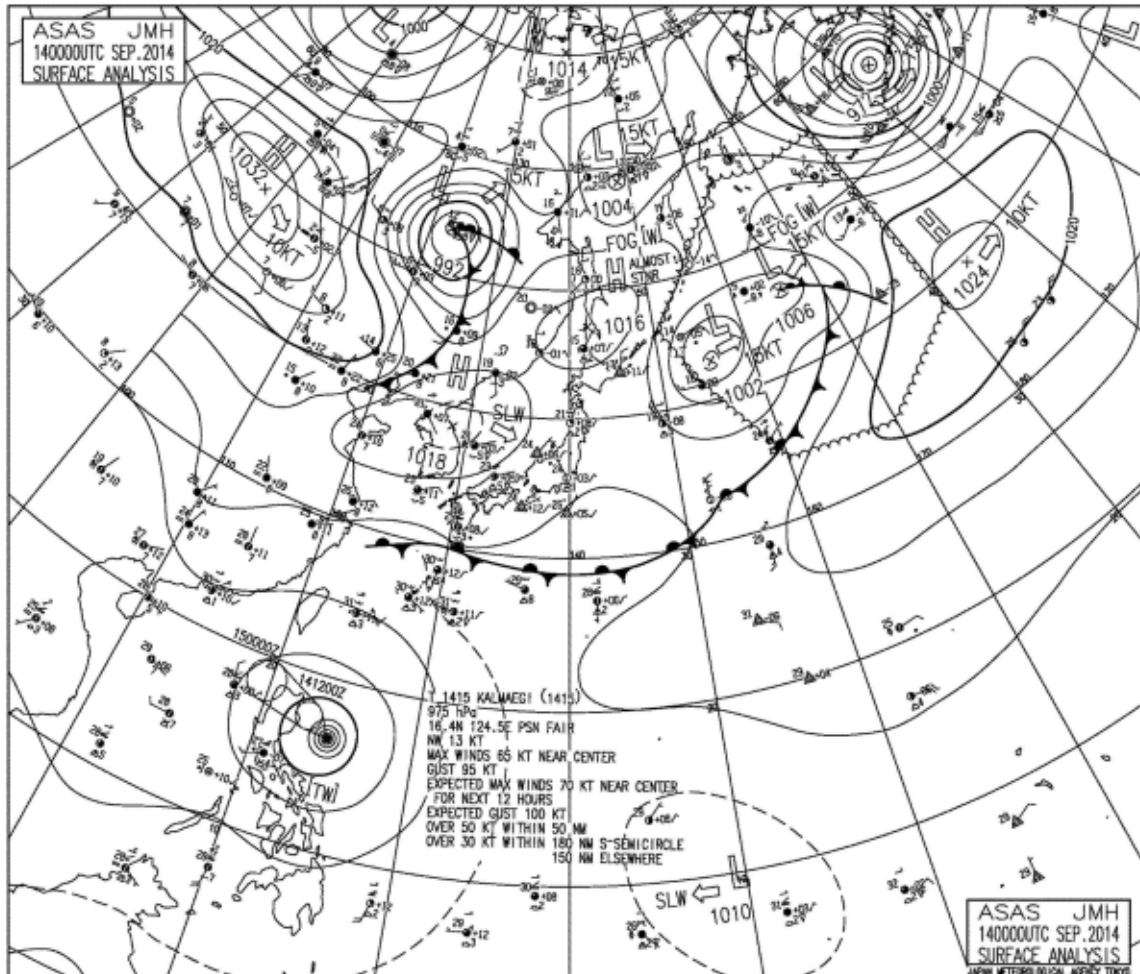
奄美・・・ 14日 晴後曇

(2) 警戒状況

① 注意報・警報発表状況

発表日時	地 域	種 類		解 除
		警 報	注 意 報	
09/14 01:47	十島村		大雨、雷、洪水	
09/14 04:40	十島村		雷	
09/14 05:59	十島村		大雨、雷、洪水	
09/14 14:50	十島村		大雨、雷、洪水	
09/14 19:02	十島村	大雨、洪水	雷	
09/14 23:45	十島村	大雨、洪水	雷	

② 地上天気図 (平成 26 年 9 月 14 日午前 9 時 00 分)



③ 降水量

9月14日の降水量 (単位 : mm)					
観測所	14日	計	1時間降水量		
			最大	日	時分
阿久根	0.0	0.0	0.0	14	24:00
大口	0.5	0.5	0.5	14	1:03
さつま柏原	0.0	0.0	0.0	14	24:00
中甑	0.0	0.0	0.0	14	24:00
川内	0.0	0.0	0.0	14	24:00
溝辺	0.0	0.0	0.0	14	24:00
東市来	0.0	0.0	0.0	14	24:00
鹿児島	0.5	0.5	0.5	14	24:00
加世田	1.0	1.0	0.5	14	24:00
喜入	2.0	2.0	1.5	14	23:32
枕崎	3.0	3.0	2.0	14	24:00
指宿	2.5	2.5	1.5	14	0:10
内之浦	9.0	9.0	2.5	14	23:45
種子島	9.5	9.5	4.0	14	4:10
中種子	16.0	16.0	4.5	14	19:51
上中	2.5	2.5	0.5	14	24:00
尾之間	6.5	6.5	2.5	14	22:43
名瀬	--	--	--	--	--
屋久島	13.5	13.5	6.5	14	0:02
沖永良部	0.0	0.0	0.0	14	0:40
牧之原	0.0	0.0	0.0	14	24:00
志布志	0.5	0.5	0.5	14	1:21
鹿屋	0.0	0.0	0.0	14	24:00
古仁屋	0.0	0.0	0.0	14	24:00
田代	3.0	3.0	1.0	14	22:59
伊仙	0.0	0.0	0.0	14	24:00
輝北	0.5	0.5	0.5	14	23:13
肝付前田	1.0	1.0	1.0	14	23:29
与論島	0.0	0.0	0.0	14	24:00
喜界島	0.0	0.0	0.0	14	24:00
笠利	0.0	0.0	0.0	14	24:00
中之島	130.0	130.0	23.5	14	15:55
天城	0.0	0.0	0.0	14	24:00
紫尾山	0.0	0.0	0.0	14	24:00
八重山	0.5	0.5	0.5	14	24:00
吉ヶ別府	1.0	1.0	1.0	14	24:00
出水	0.0	0.0	0.0	14	24:00
大隅	0.0	0.0	0.0	14	24:00
佐多	3.0	3.0	1.5	14	3:11
宝島	0.0	0.0	0.0	14	24:00
諏訪之瀬島	117.5	117.5	20.5	14	4:08
小宝島	1.0	1.0	0.5	14	11:52

(3) 被害状況

27. 平成 26 年 9 月 21 日の大雨・洪水警報《十島村》

(1) 気象概況

21日は台風第14号が東シナ海南部を北上。台風第14号の北上に伴い、奄美北部付近に停滞する前線の活動が活発になった。前線に向かって南から湿った空気が流れ込み、奄美地方は大気の状態が不安定になった。晴れ間が出た所が多かったが、局地的に雨雲が発生・発達した。

1時間降水量は、諏訪之瀬島 109.5 ミリ（19時16分）と猛烈な雨を観測、平島 53.0 ミリ（24時00分）で非常に激しい雨を観測した。

日降水量は、諏訪之瀬島で 115.5 ミリ、平島で 88.5 ミリ、屋久島で 75.0 ミリと、局地的に大雨となった。

※ 官署の天気

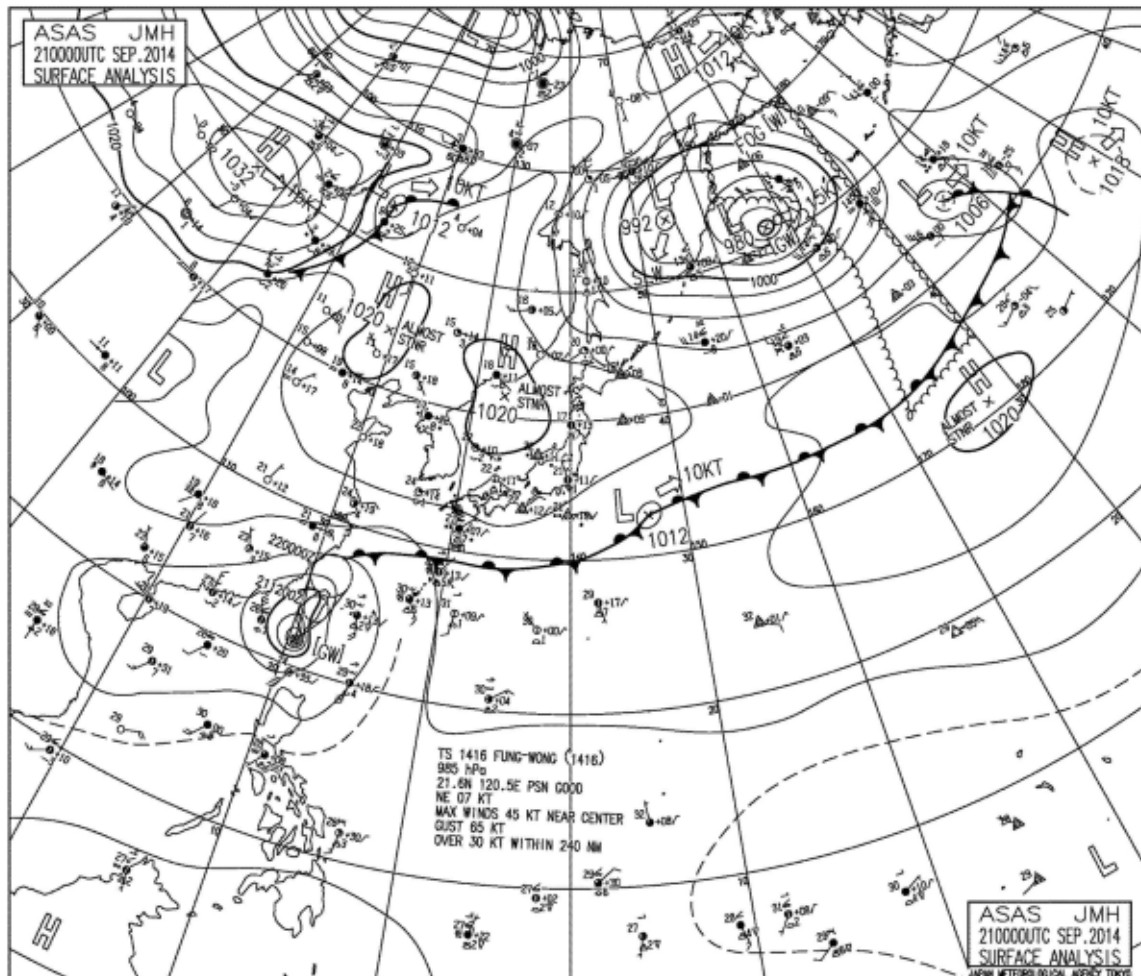
奄美・・・ 21日 晴時々曇一時雨、雷を伴う

(2) 警戒状況

① 注意報・警報発表状況

発表日時	地 域	種 類		解 除
		警 報	注 意 報	
09/21 03:27	北部		雷、波浪	
	南部		雷、波浪	
	十島村		大雨、雷、波浪、洪水	
09/21 10:48	北部		波浪	
	南部		波浪	
	十島村		雷、波浪	
09/21 15:10	北部		波浪	
	南部		波浪	
	十島村		大雨、雷、洪水	
09/21 18:20	北部		波浪	
	南部		波浪	
	十島村	大雨、洪水	雷	

② 地上天気図 (平成 26 年 9 月 21 日 午前 9 時 00 分)



③ 降水量

9月21日の降水量（単位：mm）					
観測所	日 21日	計	1時間降水量		
			最大	日	時分
阿久根	14.0	14.0	2.0	21	20:41
大口	16.0	16.0	1.5	21	22:50
さつま柏原	16.0	16.0	2.5	21	14:59
中甑	21.0	21.0	3.5	21	14:10
川内	16.5	16.5	3.5	21	14:39
溝辺	18.5	18.5	3.0	21	15:30
東市来	19.0	19.0	5.0	21	14:59
鹿児島	22.0	22.0	7.5	21	15:09
加世田	27.5	27.5	9.5	21	14:54
喜入	28.0	28.0	6.0	21	15:04
枕崎	31.5	31.5	7.0	21	14:47
指宿	37.5	37.5	9.5	21	15:09
内之浦	33.5	33.5	7.0	21	15:39
種子島	23.5	23.5	8.5	21	19:35
中種子	12.0	12.0	3.5	21	3:56
上中	31.5	31.5	15.0	21	18:02
尾之間	4.5	4.5	2.0	21	21:14
名瀬	0.0	0.0	0.0	21	14:10
屋久島	75.0	75.0	31.0	21	18:14
沖永良部	--	--	--	--	--
牧之原	22.5	22.5	6.0	21	15:29
志布志	25.5	25.5	6.5	21	7:33
鹿屋	24.0	24.0	5.0	21	15:22
古仁屋	4.0	4.0	6.5	21	0:01
田代	31.5	31.5	8.5	21	15:21
伊仙	0.0	0.0	0.5	21	0:35
輝北	31.5	31.5	7.5	21	15:28
肝付前田	33.5	33.5	7.0	21	11:50
与論島	0.0	0.0	0.0	21	24:00
喜界島	9.0	9.0	4.0	21	5:14
笠利	6.5	6.5	3.5	21	9:48
中之島	35.0	35.0	18.0	21	22:50
天城	1.0	1.0	1.0	21	1:43
紫尾山	20.5	20.5	2.5	21	22:47
八重山	22.0	22.0	6.0	21	14:53
吉ヶ別府	35.0	35.0	12.0	21	7:20
出水	11.0	11.0	1.5	21	23:55
大隅	32.5	32.5	7.0	21	24:00
佐多	26.5	26.5	9.5	21	15:51
宝島	9.0	9.0	5.5	21	3:23
諏訪之瀬島	115.5	115.5	109.5	21	19:16
小宝島	5.0	5.0	4.0	21	3:34
平島	88.5	88.5	53.0	21	24:00

(3) 被害状況 なし

28. 平成 26 年 9 月 23 日の大雨・洪水警報《屋久島町》

(1) 気象概況

23 日は前線が九州南岸に停滞し、県内は大気の不安定な状態が続いた。雲が広がり、午後を中心に雨が降った。

1 時間降水量は、喜界島 34.5 ミリ（16 時 11 分）と激しい雨を観測、中之島 26.0 ミリ（16 時 11 分）、古仁屋 20.0 ミリ（13 時 11 分）、諏訪之瀬島 20.0 ミリ（15 時 34 分）と、強い雨を観測した。

日降水量は、天城で 62.0 ミリ、喜界島で 42.0 ミリ、中之島で 40.0 ミリなど、まとまった雨になった。屋久島は 13.0 ミリだった。

※ 官署の天気

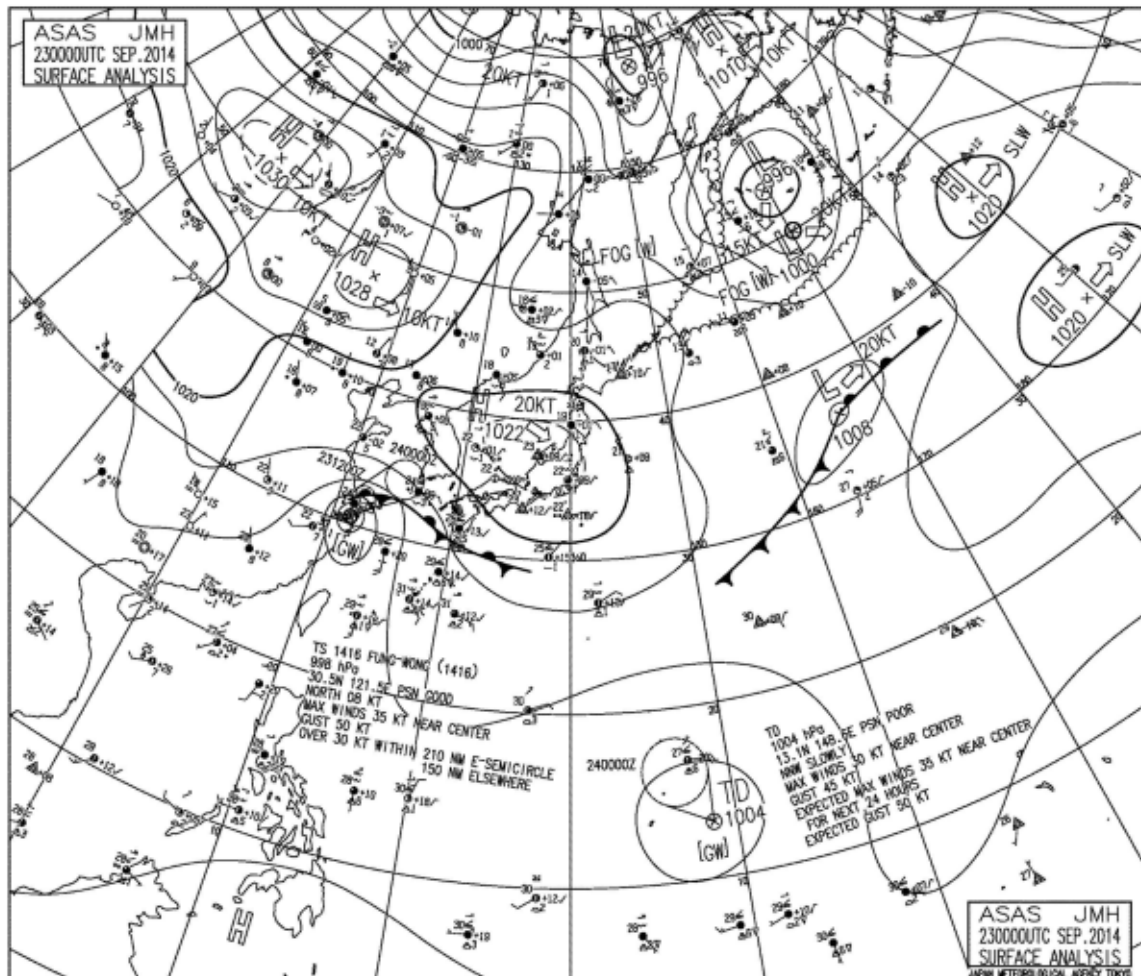
鹿児島・・・23日曇

(2) 警戒状況

① 注意報・警報発表状況

発表日時	地域	種類		解除
		警報	注意報	
09/23 05:51	種子島・屋久島地方		雷	
09/23 06:15	種子島地方		雷	
	屋久島地方	大雨、洪水	雷	
09/23 10:25	甕島		雷	
	種子島地方		雷	
	屋久島地方		大雨、雷、洪水	
09/23 15:15	甕島			解除
	種子島地方		雷	
	屋久島地方		大雨、雷	

② 地上天気図（平成26年9月23日午前9時00分）



③ 降水量

9月23日の降水量 (単位 : mm)					
観測所	日 23日	計	1時間降水量		
			最大	日	時分
阿久根	1.5	1.5	1.5	23	21:26
大口	1.0	1.0	1.0	23	20:40
さつま柏原	1.0	1.0	0.5	23	21:28
中甑	4.5	4.5	3.5	23	20:32
川内	0.5	0.5	0.5	23	22:46
溝辺	2.0	2.0	1.5	23	20:33
東市来	0.5	0.5	0.5	23	19:58
鹿児島	3.5	3.5	2.0	23	20:51
加世田	2.5	2.5	1.5	23	19:44
喜入	6.0	6.0	3.5	23	20:08
枕崎	7.0	7.0	3.0	23	22:03
指宿	7.5	7.5	3.5	23	20:16
内之浦	8.0	8.0	2.5	23	21:43
種子島	8.5	8.5	4.5	23	16:55
中種子	6.0	6.0	3.0	23	12:16
上中	1.5	1.5	1.0	23	18:23
尾之間	11.5	11.5	7.5	23	19:28
名瀬	12.0	12.0	6.0	23	13:07
屋久島	13.0	13.0	5.0	23	20:27
沖永良部	20.5	20.5	9.5	23	16:36
牧之原	4.5	4.5	2.5	23	21:06
志布志	5.0	5.0	3.5	23	22:39
鹿屋	7.5	7.5	4.0	23	21:29
古仁屋	25.5	25.5	20.0	23	13:11
田代	4.5	4.5	2.0	23	21:12
伊仙	24.5	24.5	8.5	23	9:29
輝北	6.5	6.5	3.5	23	20:38
肝付前田	5.0	5.0	2.5	23	20:29
与論島	0.5	0.5	0.5	23	24:00
喜界島	42.0	42.0	34.5	23	16:11
笠利	9.5	9.5	3.5	23	13:23
中之島	40.0	40.0	26.0	23	16:11
天城	62.0	62.0	15.5	23	9:50
紫尾山	2.0	2.0	1.5	23	20:38
八重山	1.5	1.5	1.0	23	19:53
吉ヶ別府	9.5	9.5	5.0	23	21:46
出水	0.5	0.5	0.5	23	21:52
大隅	7.0	7.0	4.5	23	23:26
佐多	6.5	6.5	3.0	23	20:57
宝島	6.0	6.0	4.0	23	13:13
諏訪之瀬島	34.5	34.5	20.0	23	15:34
小宝島	5.0	5.0	2.5	23	14:33
平島	15.5	15.5	7.0	23	13:41

(3) 被害状況

ア 人的・住家被害

- ・ 人的被害 なし
- ・ 住家被害

区分 市町村名	住家被害					非住家被害		り災 (世帯)	り災者 (人)
	全壊 (棟)	半壊 (棟)	一部損壊 (棟)	床上浸水 (棟)	床下浸水 (棟)	公共施設 (棟)	その他 (棟)		
屋久島町					1	1			
合計	0	0	0	0	1	1	0	0	0

イ 公共施設等被害 被害金額 3,983 千円

- ・ 山林関係被害

項目	件数等	単位	被害額	備考
			(千円)	
施設被害 林道	1	箇所	3,983	
合計	—	—	3,983	

29. 平成 26 年 10 月 26 日の大雨・洪水警報《薩摩川内市（甌島）、十島村》**(1) 気象概況**

26 日は高気圧の周辺部で、湿った空気の影響を受けた。県内は大気の状態が不安定になり、奄美地方は午前中を中心に、県本土は午後を中心に雨が降った。

1 時間降水量は、喜界島 48.0 ミリ（05 時 30 分）、中之島 30.5 ミリ（10 時 02 分）、笠利 30.0 ミリ（02 時 07 分）と激しい雨を観測し、加世田 27.5 ミリ（13 時 56 分）、与論島 27.5 ミリ（17 時 00 分）、古仁屋 25.5 ミリ（13 時 08 分）、沖永良部 22.0 ミリ（15 時 58 分）と強い雨を観測した。

日降水量は、喜界島で 68.0 ミリ、笠利で 48.0 ミリなど、奄美地方を中心に雨量がまとまった。

※ 官署の天気

鹿児島・・・26日 晴後時々雨、雷を伴う
奄美・・・26日 雨時々曇一時晴

(2) 警戒状況

① 注意報・警報発表状況

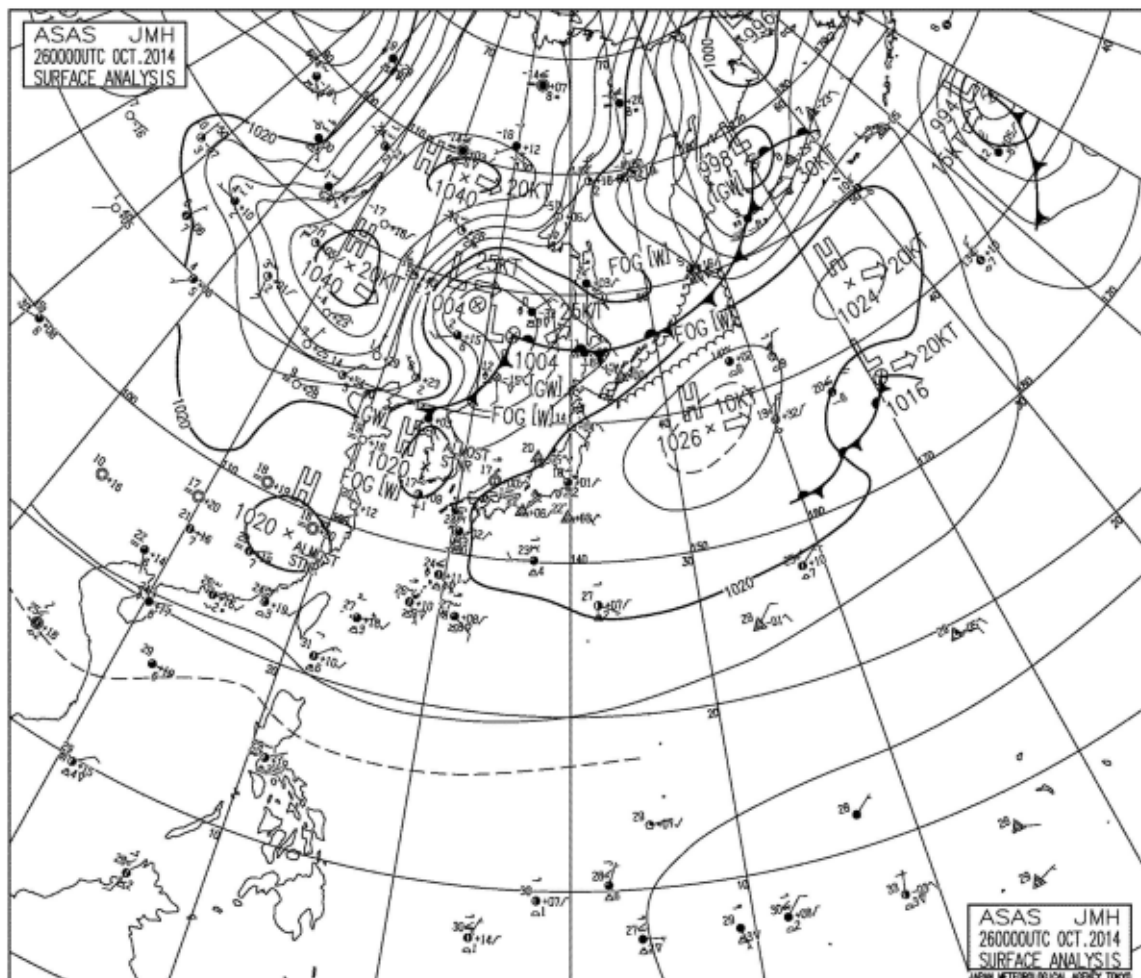
鹿児島県（奄美地方除く）

発表日時	地 域	種 類		解 除
		警 報	注 意 報	
10/26 02:42	鹿児島・日置		雷	
	出水・伊佐		雷	
	川薩・姶良		雷	
	甑島		大雨、雷、洪水	
	指宿・川辺		雷	
	大隅地方		雷	
	種子島・屋久島地方		雷	
10/26 05:46	鹿児島・日置		雷	
	出水・伊佐		雷	
	川薩・姶良		雷	
	甑島	大雨、洪水	雷	
	指宿・川辺		雷	
	大隅地方		雷	
	種子島・屋久島地方		雷	
10/26 11:25	鹿児島・日置		大雨、雷、洪水	
	出水・伊佐		雷	
	川薩・姶良		雷	
	甑島	大雨	雷、洪水	
	指宿・川辺		大雨、雷、洪水	
	大隅地方		雷	
	種子島・屋久島地方		雷	
10/26 14:53	鹿児島・日置		雷	
	出水・伊佐		雷	
	川薩・姶良		雷	
	甑島		大雨、雷	
	指宿・川辺		大雨、雷、洪水	
	曾於		雷	
	肝属		大雨、雷、洪水	
種子島・屋久島地方		雷		
10/26 18:20	鹿児島県（奄美地方除く）			解除
10/26 23:36	薩摩地方		雷	
	大隅地方		雷	

奄美地方

発表日時	地 域	種 類		解 除
		警 報	注 意 報	
10/26 00:55	北部 南部		雷 雷	
10/26 02:26	北部 南部		大雨、雷、洪水 雷	
10/26 05:45	北部 南部 十島村		大雨、雷、洪水 雷 大雨、雷、洪水	
10/26 08:47	北部 南部 十島村	大雨、洪水	大雨、雷、洪水 雷 雷	
10/26 13:32	北部 南部 十島村		大雨、雷、洪水 雷 大雨、雷、洪水	
10/26 15:37	奄美地方		大雨、雷、洪水	
10/26 18:57	奄美地方			解除

② 地上天気図（平成26年10月26日午前9時00分）



③ 降水量

10月26日の降水量 (単位 : mm)					
観測所	日 26日	計	1時間降水量		
			最大	日	時分
阿久根	1.5	1.5	1.5	26	6:15
大口	0.0	0.0	0.0	26	24:00
さつま柏原	0.0	0.0	0.0	26	24:00
中甕	3.0	3.0	1.5	26	5:13
川内	0.0	0.0	0.0	26	24:00
溝辺	3.0	3.0	2.5	26	13:02
東市来	12.0	12.0	12.0	26	13:14
鹿児島	3.0	3.0	2.5	26	14:28
加世田	37.5	37.5	27.5	26	13:56
喜入	13.0	13.0	10.0	26	14:12
枕崎	21.0	21.0	10.5	26	14:33
指宿	19.0	19.0	13.5	26	15:37
内之浦	17.0	17.0	14.0	26	14:35
種子島	6.5	6.5	6.5	26	22:47
中種子	1.0	1.0	0.5	26	12:36
上中	16.0	16.0	9.5	26	11:41
尾之間	15.0	15.0	10.5	26	13:11
名瀬	19.5	19.5	10.5	26	11:31
屋久島	38.5	38.5	18.5	26	3:08
沖永良部	31.5	31.5	22.0	26	15:58
牧之原	2.5	2.5	2.5	26	14:44
志布志	0.5	0.5	0.5	26	15:13
鹿屋	5.0	5.0	4.5	26	14:03
古仁屋	36.0	36.0	25.5	26	13:08
田代	33.5	33.5	19.5	26	14:11
伊仙	0.0	0.0	0.0	26	24:00
輝北	6.0	6.0	5.5	26	14:53
肝付前田	0.5	0.5	0.5	26	15:09
与論島	35.0	35.0	27.5	26	17:00
喜界島	68.0	68.0	48.0	26	5:30
笠利	48.0	48.0	30.0	26	2:07
中之島	39.5	39.5	30.5	26	10:02
天城	5.5	5.5	5.0	26	17:40
紫尾山	2.0	2.0	1.5	26	6:20
八重山	1.5	1.5	1.0	26	13:04
吉ヶ別府	10.5	10.5	10.0	26	14:49
出水	1.0	1.0	1.0	26	6:42
大隅	3.0	3.0	2.5	26	15:19
佐多	9.5	9.5	6.0	26	14:46
宝島	0.5	0.5	0.5	26	19:07
諏訪之瀬島	2.5	2.5	2.5	26	8:24
小宝島	2.5	2.5	1.5	26	13:00
平島	13.0	13.0	10.5	26	9:46

(3) 被害状況

ア 人的・住家被害 なし

イ 公共施設等被害 被害金額 5,406 千円

・ 土木関係被害（国土交通省所管土木施設）

分類	県工事		市町村工事		計	
	件数	被害額	件数	被害額	件数	被害額
	(件)	(千円)	(件)	(千円)	(件)	(千円)
道路			1	5,406	1	5,406
合計	0	0	1	5,406	1	5,406

30. 平成 26 年 11 月 30 日の大雨・洪水警報《枕崎市、南さつま市》

(1) 気象概況

30 日は前線を伴った低気圧が九州南部付近を通過したため、各地で断続的に雨が降り、局地的に大雨となった。

1 時間降水量は、喜入 28.5 ミリ（15 時 42 分）、中之島 26.0 ミリ（23 時 35 分）など、所々で強い雨を観測した。

日降水量は、喜入で 84.5 ミリ、鹿屋で 74.0 ミリ、肝付前田で 65.5 ミリ、吉ヶ別府で 62.0 ミリ、枕崎で 52.5 ミリ、上中で 51.0 ミリと、降水量が 50 ミリを超えた。

※ 官署の天気

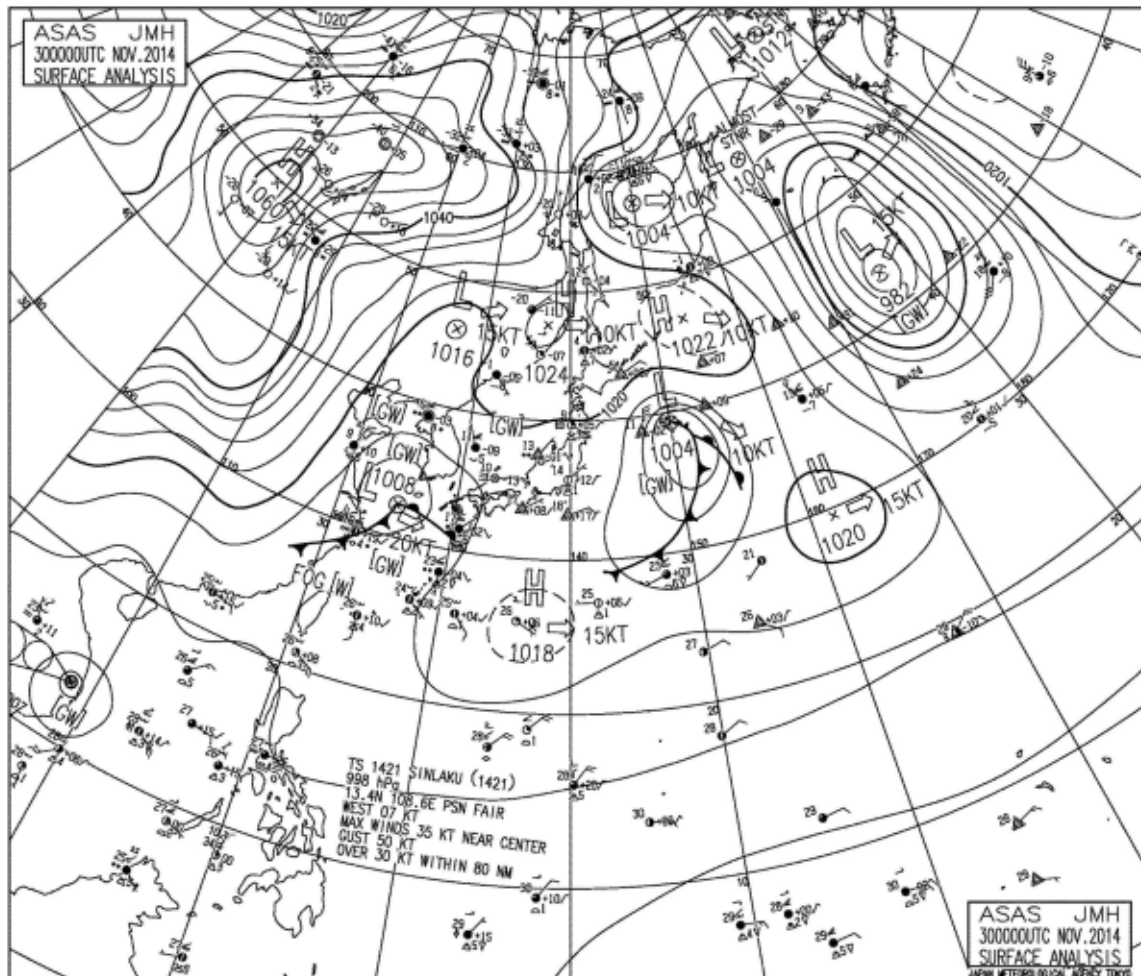
鹿児島・・・ 30 日 大雨一時曇

(2) 警戒状況

① 注意報・警報発表状況

発表日時	地 域	種 類		解 除
		警 報	注 意 報	
11/30 05:30	鹿児島県（奄美地方除く）		雷	
11/30 14:09	鹿児島・日置		雷、強風、波浪	
	出水・伊佐		雷、強風、波浪	
	川薩・姶良		雷、強風、波浪	
	甑島		雷、強風、波浪	
	指宿・川辺		大雨、雷、強風、波浪、洪水	
	曾於		雷、強風	
	肝属		雷、強風、波浪	
11/30 14:31	種子島・屋久島地方		雷、強風、波浪	
	鹿児島・日置		大雨、雷、強風、波浪、洪水	
	出水・伊佐		雷、強風、波浪	
	川薩・姶良		雷、強風、波浪	
	甑島		雷、強風、波浪	
	指宿・川辺	大雨、洪水	雷、強風、波浪	
	曾於		雷、強風	
11/30 17:58	肝属		雷、強風、波浪	
	種子島・屋久島地方		雷、強風、波浪	
	鹿児島・日置		大雨、雷、強風、波浪	
	出水・伊佐		雷、強風、波浪	
	川薩・姶良		雷、強風、波浪	
	甑島		雷、強風、波浪	
	指宿・川辺		大雨、雷、強風、波浪	
11/30 21:11	曾於		雷、強風	
	肝属		雷、強風、波浪	
	種子島地方		大雨、雷、強風、波浪、洪水	
	屋久島地方		雷、強風、波浪	
	薩摩地方		強風、波浪	
11/30 23:57	曾於		強風	
	肝属		強風、波浪	
	種子島・屋久島地方		強風、波浪	
	薩摩地方		強風、波浪	

② 地上天気図（平成26年11月30日午前9時00分）



③ 降水量

11月30日の降水量 (単位 : mm)					
観測所	日 30日	計	1時間降水量		
			最大	日	時分
阿久根	25.0	25.0	9.0	30	14:41
大口	35.0	35.0	11.5	30	15:07
さつま柏原	25.5	25.5	10.0	30	14:13
中甑	20.0	20.0	8.5	30	14:16
川内	17.5	17.5	8.5	30	14:06
溝辺	23.0	23.0	10.5	30	14:22
東市来	24.5	24.5	9.0	30	13:52
鹿児島	39.0	39.0	20.0	30	13:58
加世田	49.0	49.0	23.5	30	13:54
喜入	84.5	84.5	28.5	30	15:42
枕崎	52.5	52.5	20.5	30	14:32
指宿	33.0	33.0	9.0	30	11:41
内之浦	42.5	42.5	13.5	30	18:33
種子島	40.5	40.5	18.0	30	20:08
中種子	34.0	34.0	9.5	30	12:41
上中	51.0	51.0	22.0	30	21:16
尾之間	11.0	11.0	7.5	30	12:51
名瀬	8.5	8.5	3.0	30	22:40
屋久島	29.5	29.5	10.5	30	21:03
沖永良部	12.5	12.5	7.0	30	22:35
牧之原	30.0	30.0	13.0	30	14:34
志布志	45.5	45.5	11.5	30	16:46
鹿屋	74.0	74.0	25.0	30	16:18
古仁屋	14.5	14.5	4.5	30	21:41
田代	23.0	23.0	7.0	30	12:24
伊仙	14.5	14.5	6.5	30	21:54
輝北	44.0	44.0	16.0	30	14:39
肝付前田	65.5	65.5	25.0	30	16:43
与論島	0.0	0.0	0.0	30	24:00
喜界島	7.5	7.5	3.5	30	23:34
笠利	8.5	8.5	3.5	30	22:59
中之島	36.0	36.0	26.0	30	23:35
天城	21.5	21.5	7.0	30	22:31
紫尾山	32.0	32.0	7.5	30	14:54
八重山	30.0	30.0	8.5	30	17:00
吉ヶ別府	62.0	62.0	21.0	30	14:53
出水	27.0	27.0	9.5	30	15:02
大隅	43.5	43.5	16.0	30	14:36
佐多	34.0	34.0	12.5	30	21:18
宝島	23.5	23.5	6.5	30	22:19
諏訪之瀬島	13.0	13.0	5.5	30	23:34
小宝島	22.0	22.0	6.5	30	9:08
平島	26.0	26.0	14.5	30	23:15

(3) 被害状況 なし