

## 第3 降雨・台風災害等

### 1. 令和3年1月9日 大雪

#### (1) 気象概況

大陸から高気圧が張り出し、強い寒気に伴う雪雲が東シナ海から流れ込んだ。薩摩地方を中心に雪が降り、鹿児島市では9日夜から10日昼前にかけて最大で3センチの積雪を観測。降雪または積雪していた時間帯の鹿児島市の気温は、概ね0度から1度であった。

日降水量は、甕島21.0ミリ、紫尾山7.5ミリなどで、薩摩地方は降水現象があった時間の気温はおおむね2度前後かそれ以下であり、雪が降っていたものとみられる。

#### ※ 官署の天気

鹿児島・・・9日 晴一時雪

名瀬・・・9日 雨時々曇一時晴

#### (2) 警戒状況

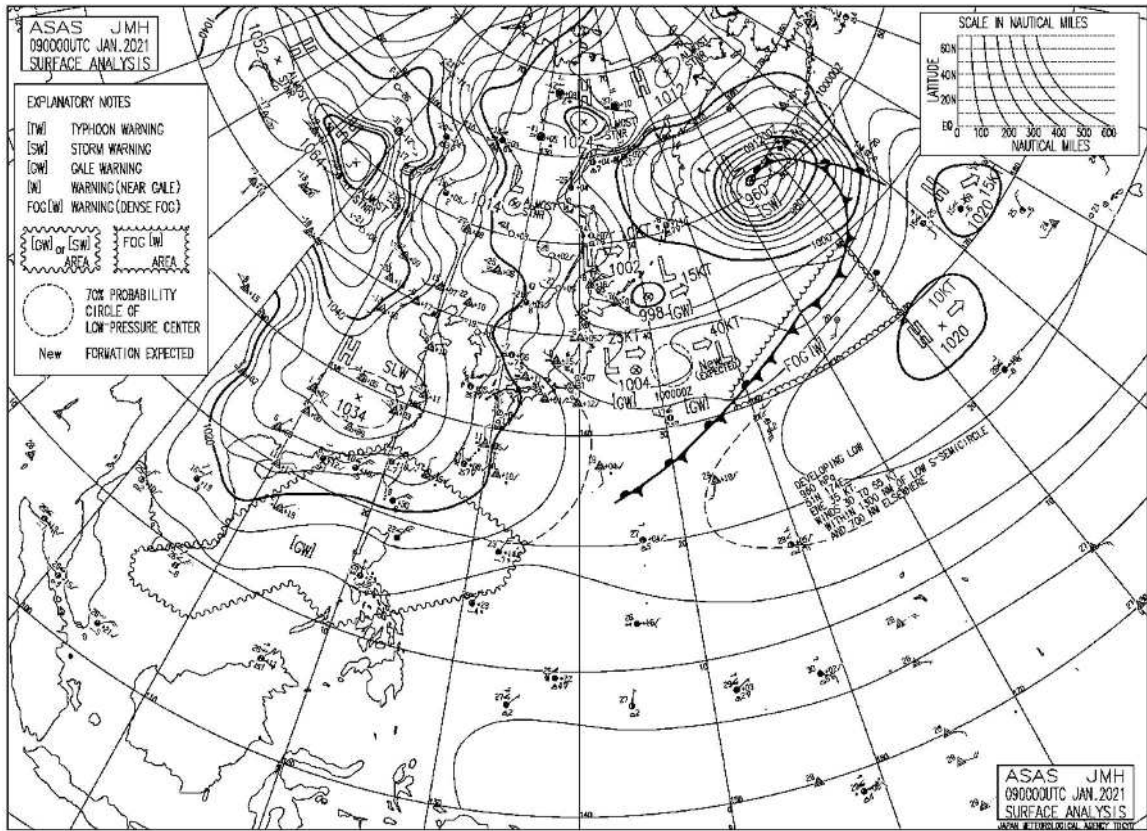
- ① 注意報・警報発表状況
- ② 地上天気図
- ③ 降水量

①注意報・警報発表状況				
鹿児島県				
発表日時	地域	種類		解除
		警報	注意報	
01/09 01:29	鹿児島・日置		大雪、雷、強風、波浪	
	出水・伊佐		大雪、雷、強風、波浪、低温	
	川薩・始良		大雪、雷、強風、波浪、低温	
	甕島	大雪	雷、強風、波浪	
	指宿・川辺		大雪、雷、強風、波浪	
	曾於		大雪、雷、強風、低温	
	肝属		大雪、雷、強風、波浪、低温	
	種子島・屋久島地方		雷、強風、波浪	
01/09 04:25	鹿児島・日置	大雪	大雪、雷、強風、波浪、着雪	
	出水・伊佐	大雪	雷、強風、波浪、低温、着雪	
	川薩・始良	大雪	雷、強風、波浪、低温、着雪	
	甕島	大雪	雷、強風、波浪、着雪	
	指宿・川辺	大雪	雷、強風、波浪、着雪	
	曾於		大雪、雷、強風、低温、着雪	
	肝属		大雪、雷、強風、波浪、低温、着雪	
	種子島・屋久島地方		雷、強風、波浪	
01/09 05:18	鹿児島・日置	大雪	雷、強風、波浪、着雪	
	出水・伊佐	大雪	雷、強風、波浪、低温、着雪	
	川薩・始良	大雪	雷、強風、波浪、低温、着雪	
	甕島	大雪	雷、強風、波浪、着雪	
	指宿・川辺	大雪	雷、強風、波浪、着雪	
	曾於		大雪、雷、強風、低温、着雪	
	肝属		大雪、雷、強風、波浪、低温、着雪	
	種子島・屋久島地方		雷、波浪	
01/09 07:30	鹿児島・日置		強風、波浪	
	出水・伊佐		強風、波浪	
	川薩・始良		強風、波浪	
	甕島		大雪、強風、波浪	
	指宿・川辺		大雪、強風、波浪、着雪	
	曾於		強風	
	肝属		強風、波浪	
	種子島・屋久島地方		波浪	
01/09 10:16	薩摩地方		強風、波浪	
	曾於		強風	
	肝属		強風、波浪	
	種子島・屋久島地方		波浪	
01/09 16:02	鹿児島・日置		大雪、強風、波浪、着雪	
	出水・伊佐		大雪、強風、波浪、低温、着雪	
	川薩・始良		大雪、強風、波浪、低温、着雪	
	甕島		大雪、強風、波浪、着雪	
	指宿・川辺		大雪、強風、波浪、着雪	
	曾於		強風、低温	
	肝属		強風、波浪、低温	
	種子島・屋久島地方		波浪	
01/09 17:30	鹿児島・日置		大雪、雷、強風、波浪、着雪	
	出水・伊佐		大雪、雷、強風、波浪、低温、着雪	
	川薩・始良		大雪、雷、強風、波浪、低温、着雪	
	甕島		大雪、雷、強風、波浪、着雪	
	指宿・川辺		大雪、雷、強風、波浪、着雪	
	曾於		強風、低温	
	肝属		強風、波浪、低温	
	種子島・屋久島地方		雷、波浪	

01/09 20:45	鹿兒島・日置		大雪、雷、強風、波浪、着雪	
	出水・伊佐		大雪、雷、強風、波浪、低温、着雪	
	川薩・始良		大雪、雷、強風、波浪、低温、着雪	
	甌島		大雪、雷、強風、波浪、着雪	
	指宿・川辺		大雪、雷、強風、波浪、着雪	
	曾於		強風、低温	
	肝属		強風、波浪、低温	
	種子島・屋久島地方		雷、波浪	
01/09 23:57	鹿兒島・日置		大雪、雷、強風、波浪、着雪	
	出水・伊佐		大雪、雷、強風、波浪、低温、着雪	
	川薩・始良		大雪、雷、強風、波浪、低温、着雪	
	甌島		大雪、雷、強風、波浪、着雪	
	指宿・川辺		大雪、雷、強風、波浪、着雪	
	曾於		強風、低温	
	肝属		強風、波浪、低温	
	種子島・屋久島地方		雷、波浪	

①注意報・警報発表状況				
奄美地方				
発表日時	地 域	種 類		解 除
		警 報	注 意 報	
01/09 04:51	北部		強風、波浪	
	南部		強風、波浪	
	十島村		雷、強風、波浪	
01/09 08:23	奄美地方		強風、波浪	
01/09 10:40	奄美地方		波浪	
01/09 16:22	奄美地方		波浪	
01/09 17:39	北部		波浪	
	南部		波浪	
	十島村		雷、波浪	

②地上天気図



③降水量					
1月9日の降水量 (単位 : mm)					
	9日	計	1時間降水量		
			最大	日	時分
阿久根	6.0	6.0	3.0	9	02:48
大口	0.5	0.5	0.5	9	22:44
紫尾山	7.5	7.5	2.0	9	21:06
さつま柏原	5.5	5.5	1.5	9	21:54
中甕	21.0	21.0	7.5	9	02:58
川内	4.5	4.5	1.5	9	05:01
溝辺	0.0	0.0	0.0	9	24:00
八重山	2.0	2.0	1.0	9	23:12
東市来	3.5	3.5	2.0	9	23:52
鹿児島	0.5	0.5	0.5	9	24:00
加世田	1.5	1.5	0.5	9	08:22
吉ヶ別府	0.0	0.0	0.0	9	24:00
喜入	0.0	0.0	0.0	9	24:00
枕崎	2.0	2.0	1.0	9	17:31
指宿	0.0	0.0	0.0	9	24:00
内之浦	0.0	0.0	0.0	9	24:00
種子島	0.0	0.0	0.0	9	24:00
中種子	0.0	0.0	0.0	9	24:00
上中	4.5	4.5	2.0	9	15:57
尾之間	0.5	0.5	0.5	9	17:16
名瀬	5.0	5.0	1.5	9	05:24
屋久島	34.0	34.0	7.5	9	03:29
沖永良部	0.0	0.0	0.0	9	24:00
出水	3.0	3.0	1.0	9	20:55
牧之原	0.0	0.0	0.0	9	24:00
志布志	0.0	0.0	0.0	9	24:00
鹿屋	0.0	0.0	0.0	9	24:00
古仁屋	2.5	2.5	1.0	9	08:51
田代	0.0	0.0	0.0	9	24:00
伊仙	2.5	2.5	0.5	9	20:34
輝北	0.0	0.0	0.0	9	24:00
大隅	0.0	0.0	0.0	9	24:00
佐多	0.0	0.0	0.0	9	24:00
肝付前田	0.0	0.0	0.0	9	24:00
与論島	0.0	0.0	0.0	9	24:00
喜界島	4.5	4.5	1.0	9	23:00
笠利	2.5	2.5	0.5	9	23:35
中之島	38.5	38.5	5.0	9	23:14
天城	2.0	2.0	1.5	9	15:33
宝島	3.5	3.5	1.5	9	03:13
諏訪之瀬島	17.5	17.5	2.0	9	15:59
小宝島	5.0	5.0	1.0	9	22:13
平島	14.0	14.0	4.0	9	07:22

## 2. 令和3年4月2日 大雨

### (1) 気象概況

前線が大陸から奄美付近に延び、南から暖湿気が流入。前線付近の奄美地方で特に雨雲が発達した。

日最大1時間降水量は、沖永良部41.0ミリ（15時30分）、伊仙39.5ミリ（15時38分）、古仁屋30.0ミリ（15時51分）など、激しい雨を観測。

日降水量は、名瀬103.5ミリ、伊仙100.5ミリ、古仁屋82.5ミリ、沖永良部72.0ミリ、笠利69.5ミリなど、奄美地方を中心に降水量が多くなった。

### ※ 官署の天気

鹿児島・・・2日 曇時々雨

名瀬・・・2日 大雨

### (2) 警戒状況

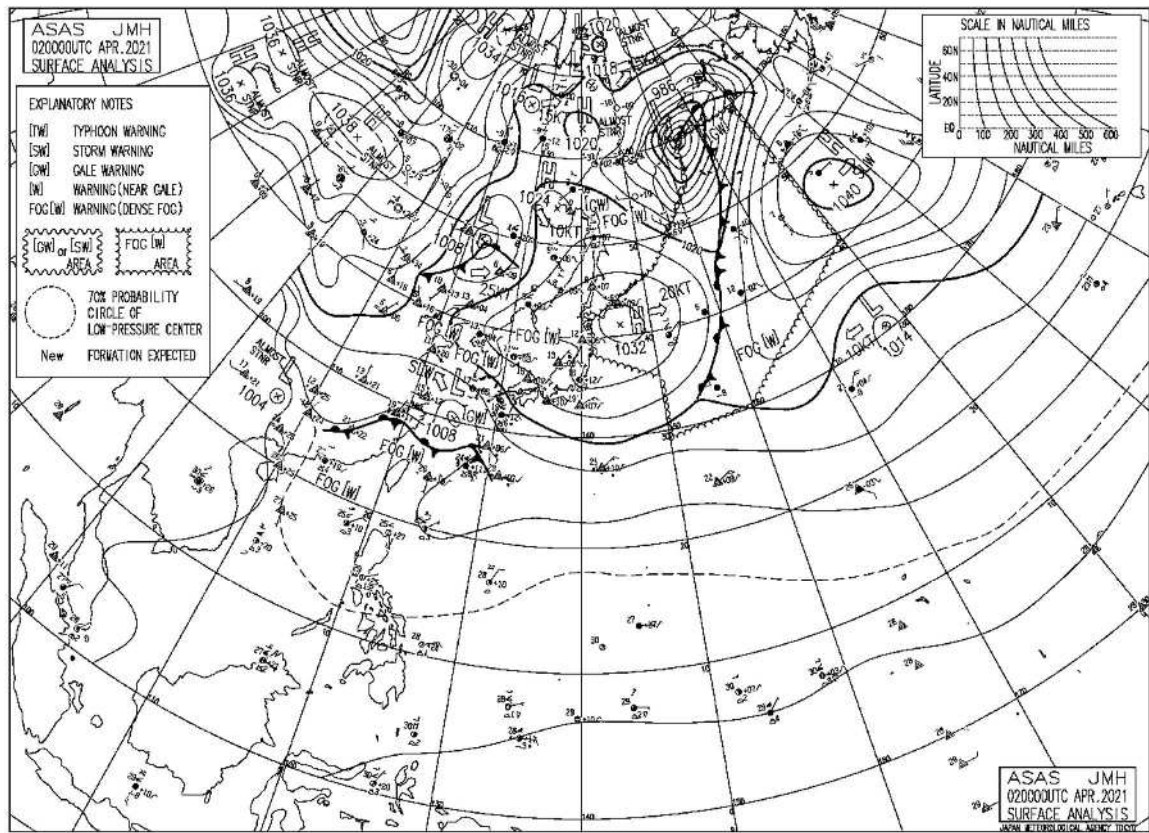
- ① 注意報・警報発表状況
- ② 地上天気図
- ③ 降水量

①注意報・警報発表状況				
鹿児島県				
発表日時	地 域	種 類		解 除
		警 報	注 意 報	
04/02 03:43	鹿児島・日置		強風	
	出水・伊佐		強風	
	川薩・姶良		強風	
	甕島		強風、波浪	
	指宿・川辺		強風、波浪	
	大隅地方		強風、波浪	
	種子島・屋久島地方		雷、強風、波浪	
04/02 10:44	鹿児島・日置		強風	
	出水・伊佐		強風	
	川薩・姶良		強風	
	甕島		強風、波浪	
	指宿・川辺		強風、波浪	
	大隅地方		強風、波浪	
	種子島・屋久島地方		雷、強風、波浪	
04/02 16:44	鹿児島・日置		強風	
	出水・伊佐		強風	
	川薩・姶良		強風	
	甕島		強風、波浪	
	指宿・川辺		強風、波浪	
	大隅地方		強風、波浪	
	種子島・屋久島地方		雷、強風、波浪	
04/02 20:55	鹿児島・日置		強風	
	出水・伊佐		強風	
	川薩・姶良		強風	
	甕島		強風、波浪	
	指宿・川辺		強風、波浪	
	大隅地方		強風、波浪	
	種子島・屋久島地方		強風、波浪	
04/02 23:18	鹿児島・日置		強風	
	出水・伊佐		強風	
	川薩・姶良		強風	
	甕島		強風、波浪	
	指宿・川辺		強風、波浪	
	大隅地方		強風、波浪	
	種子島・屋久島地方		波浪	



①注意報・警報発表状況				
奄美地方				
発表日時	地 域	種 類		解 除
		警 報	注 意 報	
04/02 03:47	北部		雷、波浪	
	南部		大雨、雷、波浪	
	十島村		雷、強風、波浪	
04/02 10:47	北部		大雨、雷、波浪	
	南部		大雨、雷、波浪	
	十島村		大雨、雷、強風、波浪	
04/02 11:52	北部		大雨、雷、波浪、洪水	
	南部		大雨、雷、波浪	
	十島村		大雨、雷、強風、波浪	
04/02 12:54	北部	大雨、洪水	雷、波浪	
	南部		大雨、雷、波浪	
	十島村		大雨、雷、強風、波浪	
04/02 13:24	北部	大雨、洪水	雷、波浪	
	南部		大雨、雷、波浪、洪水	
	十島村		大雨、雷、強風、波浪	
04/02 15:50	北部	大雨、洪水	雷、波浪	
	南部		大雨、雷、波浪、洪水	
	十島村		大雨、雷、強風、波浪	
04/02 20:50	北部		大雨、波浪	
	南部		大雨、波浪	
	十島村		強風、波浪	
04/02 23:17	北部		大雨、波浪	
	南部		波浪	
	十島村		波浪	

②地上天気図



③降水量					
4月2日の降水量 (単位 : mm)					
	2日	計	1時間降水量		
			最大	日	時分
阿久根	0.0	0.0	0.0	2	24:00
大口	0.0	0.0	0.0	2	24:00
紫尾山	0.0	0.0	0.0	2	24:00
さつま柏原	0.0	0.0	0.0	2	24:00
中甑	0.0	0.0	0.0	2	24:00
川内	0.0	0.0	0.0	2	24:00
溝辺	0.0	0.0	0.0	2	24:00
八重山	0.5	0.5	0.5	2	03:08
東市来	0.0	0.0	0.0	2	24:00
鹿児島	1.5	1.5	1.5	2	03:46
加世田	0.0	0.0	0.5	2	00:29
吉ヶ別府	14.0	14.0	3.5	2	12:01
喜入	1.0	1.0	1.0	2	00:59
枕崎	0.5	0.5	0.5	2	03:08
指宿	0.5	0.5	0.5	2	03:04
内之浦	13.5	13.5	4.5	2	16:49
種子島	8.0	8.0	2.0	2	18:47
中種子	9.0	9.0	4.0	2	20:47
上中	7.0	7.0	1.5	2	21:45
尾之間	24.0	24.0	7.0	2	01:21
名瀬	103.5	103.5	17.0	2	16:37
屋久島	4.5	4.5	1.5	2	03:25
沖永良部	72.0	72.0	41.0	2	15:30
出水	0.0	0.0	0.0	2	24:00
牧之原	0.5	0.5	0.5	2	11:17
志布志	13.0	13.0	6.0	2	12:01
鹿屋	10.5	10.5	2.5	2	18:09
古仁屋	82.5	82.5	30.0	2	15:51
田代	10.0	10.0	2.0	2	17:26
伊仙	100.5	100.5	39.5	2	15:38
輝北	3.5	3.5	1.0	2	11:06
大隅	1.0	1.0	1.0	2	24:00
佐多	2.5	2.5	1.0	2	13:24
肝付前田	17.5	17.5	4.0	2	14:11
与論島	42.0	42.0	15.0	2	02:08
喜界島	37.0	37.0	7.5	2	17:07
笠利	69.5	69.5	15.5	2	14:19
中之島	39.0	39.0	7.0	2	16:19
天城	27.0	27.0	9.5	2	14:10
宝島	42.0	42.0	8.5	2	10:54
諏訪之瀬島	33.0	33.0	7.5	2	15:43
小宝島	31.0	31.0	7.5	2	15:20
平島	26.0	26.0	6.5	2	15:17

### 3. 令和3年5月7日 大雨

#### (1) 気象概況

前線が大陸から十島村付近、さらに本州の南に延び、南から暖湿気が流入。前線付近の十島村や種子島・屋久島地方などの一部に発達した雨雲がかかった。

日最大1時間降水量は、中之島79.0ミリ（10時25分）、平島38.5ミリ（09時17分）、名瀬35.0ミリ（16時55分）など、非常に激しい雨や激しい雨を観測した。

日降水量は、中之島267.5ミリ、平島118.0ミリ、尾之間82.0ミリなど、十島村を中心に降水量が多くなった。

#### ※ 官署の天気

鹿児島・・・7日 雨後時々曇

名瀬・・・7日 大雨時々曇、雷を伴う

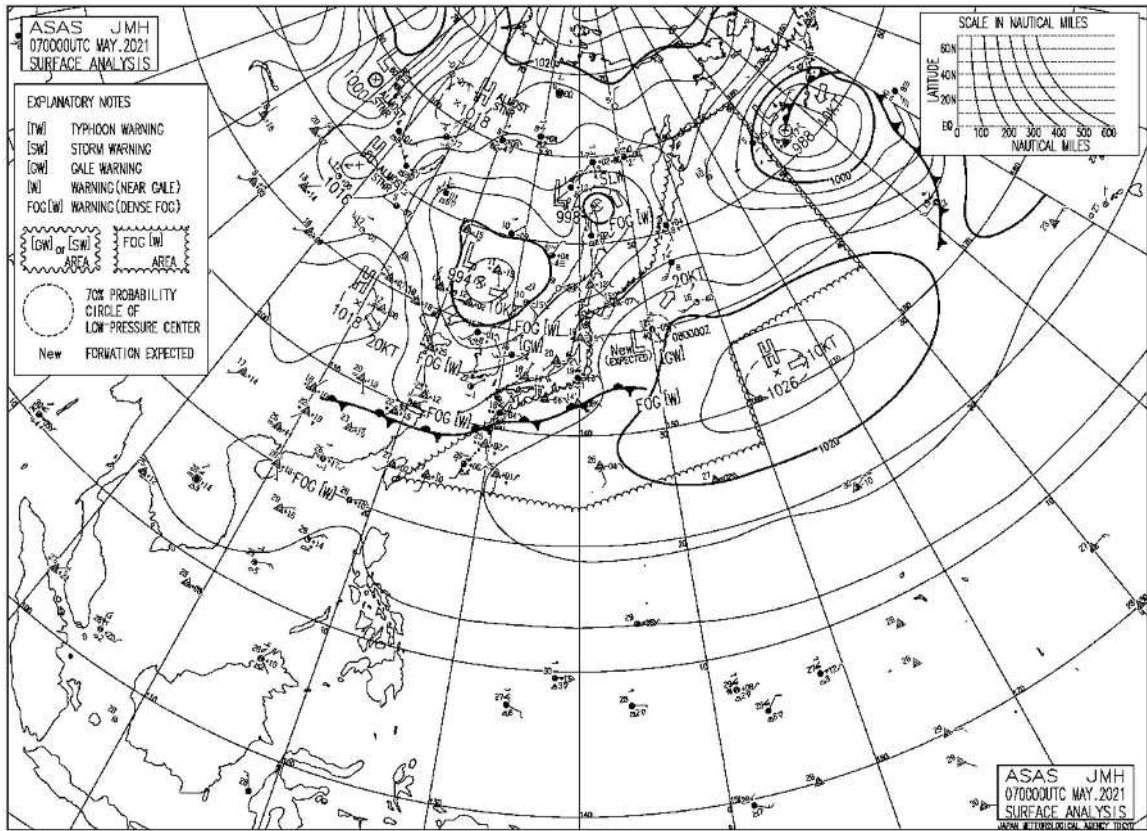
#### (2) 警戒状況

- ① 注意報・警報発表状況
- ② 地上天気図
- ③ 降水量

①注意報・警報発表状況				
鹿児島県				
発表日時	地 域	種 類		解 除
		警 報	注 意 報	
05/07 10:43	薩摩地方			解除
	大隅地方			解除
	種子島・屋久島地方		雷	
05/07 16:30	種子島・屋久島地方			解除

①注意報・警報発表状況				
奄美地方				
発表日時	地 域	種 類		解 除
		警 報	注 意 報	
05/07 03:33	奄美地方		雷	
05/07 07:46	北部		雷	
	南部		雷	
	十島村		大雨、雷、洪水	
05/07 10:24	北部		雷	
	南部		雷	
	十島村	大雨	雷、洪水	
05/07 16:10	北部		雷	
	南部		雷	
	十島村		大雨	
05/07 20:39	北部		雷	
	南部		雷	
	十島村			解除

②地上天気図



③降水量					
5月7日の降水量 (単位 : mm)					
	7日	計	1時間降水量		
			最大	日	時分
阿久根	4.0	4.0	1.5	7	13:07
大口	6.0	6.0	2.0	7	13:25
紫尾山	8.0	8.0	3.0	7	09:45
さつま柏原	5.5	5.5	2.0	7	13:16
中甕	3.0	3.0	2.0	7	12:10
川内	6.0	6.0	2.5	7	13:01
溝辺	12.0	12.0	4.0	7	11:36
八重山	11.0	11.0	4.5	7	10:01
東市来	8.0	8.0	4.5	7	10:23
鹿児島	10.0	10.0	3.0	7	13:22
加世田	11.5	11.5	3.5	7	12:45
吉ヶ別府	8.0	8.0	2.5	7	11:02
喜入	10.5	10.5	3.0	7	10:01
枕崎	9.0	9.0	4.0	7	09:35
指宿	10.5	10.5	2.5	7	12:14
内之浦	10.5	10.5	3.5	7	11:31
種子島	27.0	27.0	7.5	7	09:53
中種子	39.5	39.5	12.0	7	12:53
上中	54.5	54.5	13.5	7	11:22
尾之間	82.0	82.0	20.5	7	10:17
名瀬	59.5	59.5	35.0	7	16:55
屋久島	50.0	50.0	12.0	7	09:34
沖永良部	4.5	4.5	4.0	7	20:12
出水	3.0	3.0	1.5	7	13:00
牧之原	12.0	12.0	5.0	7	12:54
志布志	10.0	10.0	3.0	7	11:20
鹿屋	10.0	10.0	3.0	7	11:07
古仁屋	26.0	26.0	13.0	7	18:28
田代	11.5	11.5	3.5	7	11:48
伊仙	3.5	3.5	2.5	7	20:33
輝北	9.5	9.5	4.0	7	13:08
大隅	8.5	8.5	2.5	7	13:02
佐多	10.5	10.5	4.5	7	11:00
肝付前田	13.5	13.5	4.5	7	12:59
与論島	3.5	3.5	3.5	7	21:07
喜界島	29.0	29.0	10.0	7	19:05
笠利	39.5	39.5	22.0	7	17:11
中之島	267.5	267.5	79.0	7	10:25
天城	12.0	12.0	9.0	7	19:25
宝島	35.0	35.0	17.5	7	12:50
諏訪之瀬島	68.5	68.5	22.0	7	09:21
小宝島	56.5	56.5	29.0	7	12:44
平島	118.0	118.0	38.5	7	09:17



#### 4. 令和3年5月15日～16日 大雨

##### (1) 気象概況

15日から16日にかけて、前線が九州南部から朝鮮半島へ北上。前線に向かって南から暖湿気が流入し、15日に薩摩地方、大隅地方で降水量が多くなった。

日最大1時間降水量は、さつま柏原66.5ミリ（16時21分）、東市来50.5ミリ（13時23分）、川内40.0ミリ（15時49分）、吉ヶ別府39.5ミリ（14時32分）、大口37.5ミリ（11時32分）、八重山37.0ミリ（08時33分）、牧之原34.0ミリ（14時11分）、志布志32.0ミリ（17時47分）、輝北30.5ミリ（14時26分）など、非常に激しい雨や激しい雨を観測。

15日の日降水量は、さつま柏原178.5ミリ、吉ヶ別府159.0ミリ、溝辺157.0ミリ、八重山136.5ミリ、志布志120.5ミリ、大口113.5ミリ、紫尾山113.0ミリ、牧之原110.0ミリ、川内106.0ミリと、100ミリを超えた。

16日の日降水量は出水の23.0ミリが最大で、15日を中心に大雨となった。

##### ※ 官署の天気

鹿児島・・・15日 大雨一時曇、雷を伴う  
16日 雨時々曇

名瀬・・・15日 曇時々晴  
16日 晴

##### (2) 警戒状況

- ① 注意報・警報発表状況
- ② 地上天気図
- ③ 降水量

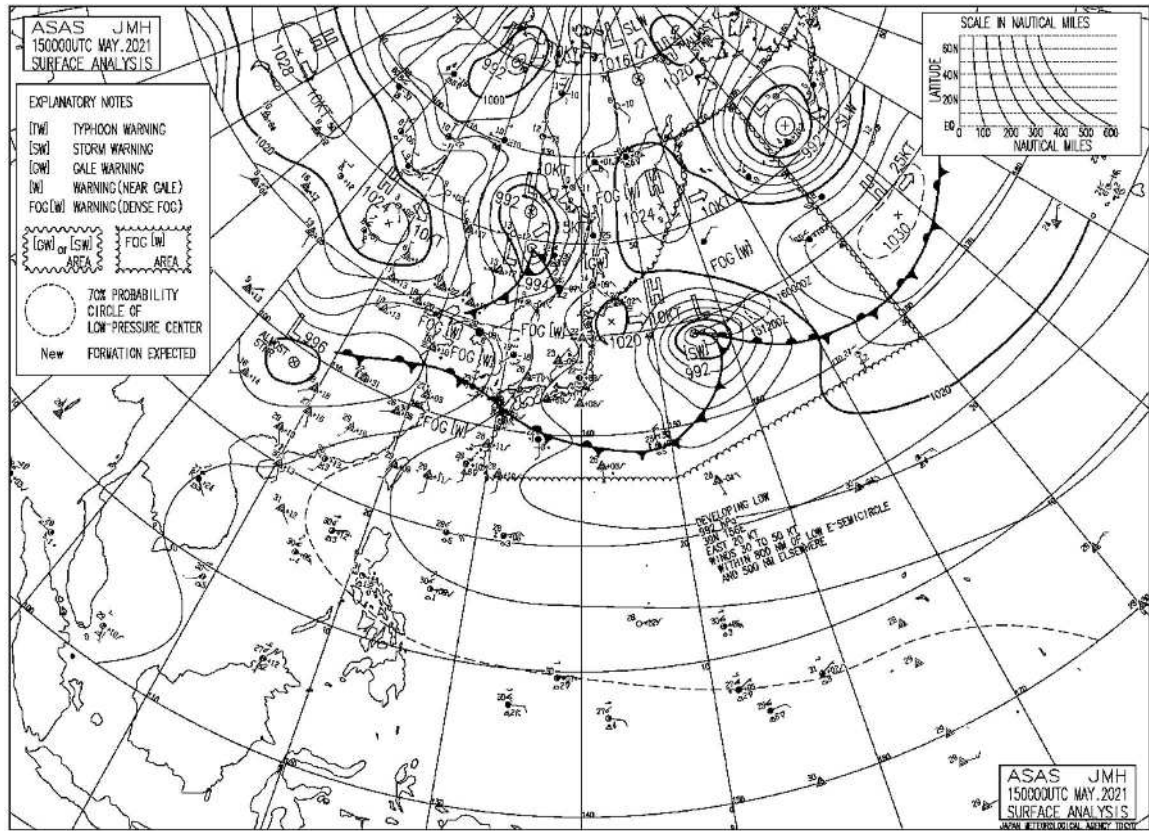
①注意報・警報発表状況				
鹿児島県				
発表日時	地 域	種 類		解 除
		警 報	注 意 報	
05/15 01:30	薩摩地方		雷	
	大隅地方		雷	
	種子島地方		雷	
	屋久島地方		大雨、雷	
05/15 08:30	鹿児島・日置		大雨、雷	
	出水・伊佐		雷	
	川薩・姶良		雷	
	甕島		大雨、雷	
	指宿・川辺		雷	
	大隅地方		雷	
	種子島地方		雷	
	屋久島地方		大雨、雷	
05/15 09:43	鹿児島・日置		大雨、雷、洪水	
	出水・伊佐		大雨、雷	
	川薩・姶良		大雨、雷、洪水	
	甕島		大雨、雷	
	指宿・川辺		雷	
	曾於		大雨、雷	
	肝属		雷	
	種子島地方		雷	
	屋久島地方		大雨、雷	
05/15 10:40	鹿児島・日置		大雨、雷、洪水	
	出水・伊佐		大雨、雷	
	川薩・姶良		大雨、雷、洪水	
	甕島		大雨、雷	
	指宿・川辺		雷	
	大隅地方		大雨、雷	
	種子島地方		雷	
	屋久島地方		大雨、雷	
05/15 11:31	鹿児島・日置		大雨、雷、洪水	
	出水・伊佐		大雨、雷、洪水	
	川薩・姶良		大雨、雷、洪水	
	甕島		大雨、雷	
	指宿・川辺		雷	
	大隅地方		大雨、雷	
	種子島地方		雷	
	屋久島地方		大雨、雷	
05/15 13:45	鹿児島・日置	大雨、洪水	雷	
	出水・伊佐		大雨、雷、洪水	
	川薩・姶良	大雨	雷、洪水	
	甕島		大雨、雷	
	指宿・川辺		雷	
	大隅地方		大雨、雷	
	種子島地方		雷	
	屋久島地方		大雨、雷	
05/15 14:46	鹿児島・日置	大雨、洪水	雷	
	出水・伊佐		大雨、雷、洪水	
	川薩・姶良	大雨	雷、洪水	
	甕島		大雨、雷	
	指宿・川辺		雷	
	大隅地方		大雨、雷、洪水	
	種子島地方		雷	
	屋久島地方		大雨、雷	

05/15 16:03	鹿兒島・日置	大雨	雷、洪水
	出水・伊佐	大雨	雷、洪水
	川薩・始良	大雨	雷、洪水
	甌島		大雨、雷
	指宿・川辺		雷
	大隅地方		大雨、雷、洪水
	種子島地方		雷
	屋久島地方		大雨、雷
05/15 16:49	鹿兒島・日置	大雨	雷、洪水
	出水・伊佐	大雨	雷、洪水
	川薩・始良	大雨、洪水	雷
	甌島		大雨、雷
	指宿・川辺		雷
	大隅地方		大雨、雷、洪水
	種子島地方		雷
	屋久島地方		大雨、雷
05/15 17:38	鹿兒島・日置	大雨	雷、洪水
	出水・伊佐	大雨、洪水	雷
	川薩・始良	大雨、洪水	雷
	甌島		大雨、雷
	指宿・川辺		雷
	曾於	大雨	雷、洪水
	肝属	大雨、洪水	雷
	種子島地方		雷
屋久島地方		大雨、雷	
05/15 17:49	鹿兒島・日置	大雨	雷、洪水
	出水・伊佐	大雨、洪水	雷
	川薩・始良	大雨、洪水	雷
	甌島		大雨、雷
	指宿・川辺		雷
	曾於	大雨	雷、洪水
	肝属	大雨、洪水	雷
	種子島地方		雷
屋久島地方		大雨、雷	
05/15 18:34	鹿兒島・日置	大雨	雷、洪水
	出水・伊佐	大雨、洪水	雷
	川薩・始良	大雨、洪水	雷
	甌島		大雨、雷
	指宿・川辺		雷
	曾於	大雨	雷、洪水
	肝属	大雨、洪水	雷
	種子島地方		雷
屋久島地方		大雨、雷	
05/15 20:28	鹿兒島・日置	大雨	雷、洪水
	出水・伊佐	大雨	雷、洪水
	川薩・始良	大雨	雷、洪水
	甌島		大雨、雷
	指宿・川辺		雷
	大隅地方	大雨	雷、洪水
	種子島地方		雷
	屋久島地方		大雨、雷
05/15 23:20	鹿兒島・日置	大雨	雷
	出水・伊佐		大雨、雷
	川薩・始良	大雨	雷、洪水
	甌島		雷
	指宿・川辺		雷
	曾於	大雨	雷、洪水
	肝属	大雨	雷
	種子島・屋久島地方		雷

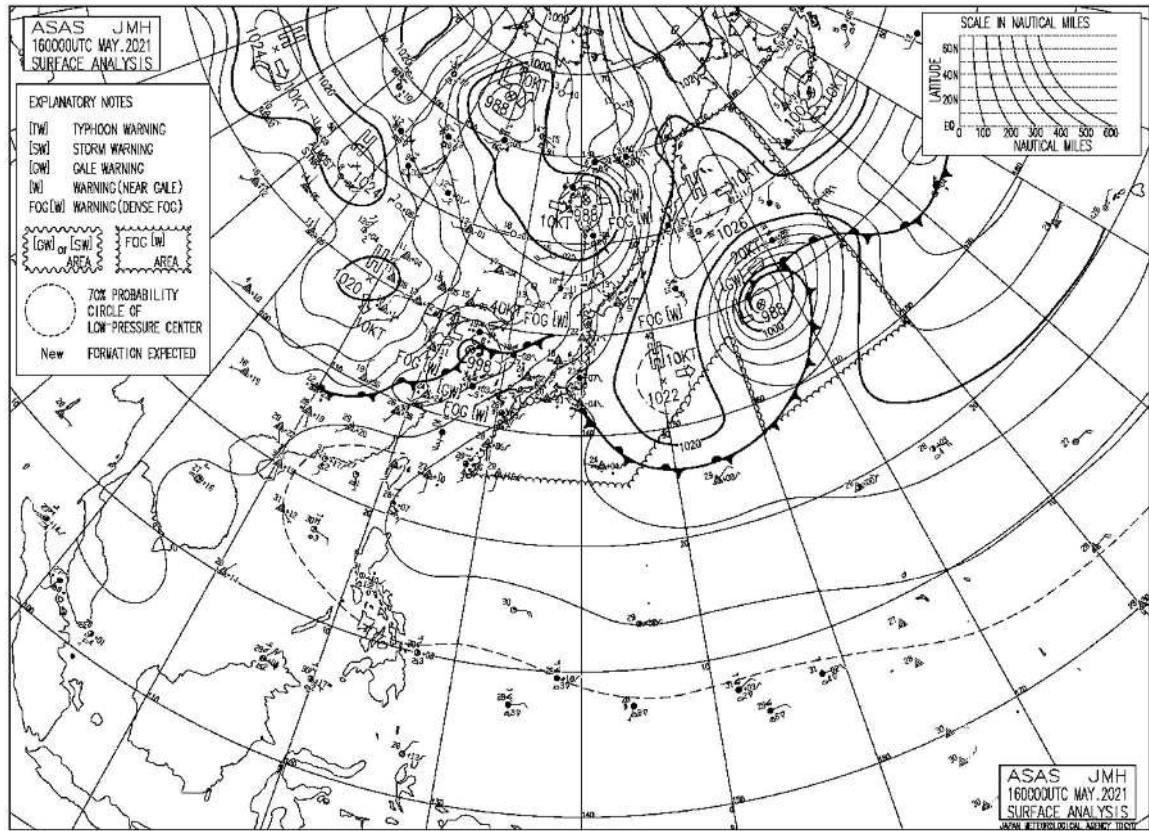
05/16 04:10	鹿児島・日置		大雨、雷、強風	
	出水・伊佐		大雨、雷、強風	
	川薩・姶良		大雨、雷、強風	
	甑島		雷、強風	
	指宿・川辺		雷、強風	
	大隅地方		大雨、雷	
05/16 10:44	種子島・屋久島地方		雷	
	鹿児島・日置		大雨、雷、強風、波浪	
	出水・伊佐		大雨、雷、強風、波浪	
	川薩・姶良		大雨、雷、強風、波浪	
	甑島		雷、強風、波浪	
	指宿・川辺		雷、強風、波浪	
05/16 16:40	大隅地方		大雨、雷	
	種子島・屋久島地方		雷、波浪	
	鹿児島・日置		大雨、雷、強風、波浪	
	出水・伊佐		大雨、雷、強風、波浪	
	川薩・姶良		大雨、雷、強風、波浪	
	甑島		雷、強風、波浪	
05/16 16:40	指宿・川辺		雷、強風、波浪	
	大隅地方		大雨、雷、強風	
	種子島・屋久島地方		雷、波浪	

①注意報・警報発表状況				
奄美地方				
発表日時	地 域	種 類		解 除
		警 報	注 意 報	
05/15 04:21	北部 十島村		大雨、雷	解除
05/15 10:40	十島村		雷	
05/16 04:35	十島村			解除
05/16 10:47	十島村		波浪	

②地上天気図



②地上天気図



③降水量						
5月15～16日の降水量（単位：mm）						
	15日	16日	計	1時間降水量		
				最大	日	時分
阿久根	54.5	13.5	68.0	18.0	15	08:18
大口	113.5	17.5	131.0	37.5	15	11:32
紫尾山	113.0	7.0	120.0	29.5	15	16:15
さつま柏原	178.5	8.0	186.5	66.5	15	16:21
中甕	31.0	5.0	36.0	13.5	15	15:23
川内	106.0	3.0	109.0	40.0	15	15:49
溝辺	157.0	6.0	163.0	25.5	15	17:25
八重山	136.5	15.5	152.0	37.0	15	08:33
東市来	86.0	0.5	86.5	50.5	15	13:23
鹿児島	59.0	12.5	71.5	27.5	15	13:57
加世田	19.0	7.5	26.5	12.5	15	08:52
吉ヶ別府	159.0	10.5	169.5	39.5	15	14:32
喜入	71.5	6.5	78.0	27.5	15	09:14
枕崎	14.0	0.5	14.5	9.5	15	08:38
指宿	33.5	5.0	38.5	19.5	15	09:00
内之浦	44.5	1.5	46.0	15.0	15	15:55
種子島	0.5	0.0	0.5	0.5	15	08:04
中種子	0.0	0.0	0.0	0.0	15	24:00
上中	0.0	0.0	0.0	0.0	15	24:00
尾之間	0.5	0.0	0.5	0.5	15	10:01
名瀬	0.0	0.0	0.0	0.0	15	24:00
屋久島	0.0	0.0	0.0	0.0	15	24:00
沖永良部	0.0	0.0	0.0	0.0	15	06:53
出水	69.5	23.0	92.5	13.0	15	08:49
牧之原	110.0	6.0	116.0	34.0	15	14:11
志布志	120.5	3.5	124.0	32.0	15	17:47
鹿屋	84.0	3.0	87.0	17.5	15	17:11
古仁屋	0.0	0.0	0.0	0.0	15	24:00
田代	11.0	3.5	14.5	5.5	15	08:50
伊仙	0.0	0.0	0.0	0.0	15	24:00
輝北	81.5	1.5	83.0	30.5	15	14:26
大隅	92.0	1.0	93.0	26.0	15	14:44
佐多	17.0	6.0	23.0	12.0	15	09:55
肝付前田	66.5	4.0	70.5	13.0	15	09:59
与論島	0.0	0.0	0.0	0.0	15	24:00
喜界島	0.0	0.0	0.0	0.0	15	24:00
笠利	0.0	0.0	0.0	0.0	15	24:00
中之島	1.5	0.0	1.5	3.0	15	00:40
天城	0.0	0.0	0.0	0.0	15	24:00
宝島	0.0	0.0	0.0	0.0	15	24:00
諏訪之瀬島	1.5	0.0	1.5	1.5	15	01:01
小宝島	0.0	0.0	0.0	0.0	15	24:00
平島	0.5	0.5	1.0	2.5	15	00:03



## 5. 令和3年5月17日 大雨

### (1) 気象概況

梅雨前線が対馬海峡から九州に南下し、県内は暖かく湿った空気の影響で大気の状態が非常に不安定になった。広い範囲で雨が降り、薩摩・大隅地方を中心に活発な雨雲がかかった。

日最大1時間降水量は、田代23.5ミリ(11時47分)、指宿21.5ミリ(10時47分)、八重山20.0ミリ(09時00分)など、強い雨を観測。そのほか、内之浦16.5ミリ(11時59分)、佐多16.0ミリ(11時51分)、東市来14.5ミリ(08時46分)など、やや強い雨を観測した。

日降水量は、紫尾山44.5ミリ、さつま柏原38.5ミリ、大口・八重山37.5ミリなど、薩摩地方を中心に多くなった。

### ※ 官署の天気

鹿児島・・・17日 雨一時曇

名瀬・・・17日 曇一時雨後晴

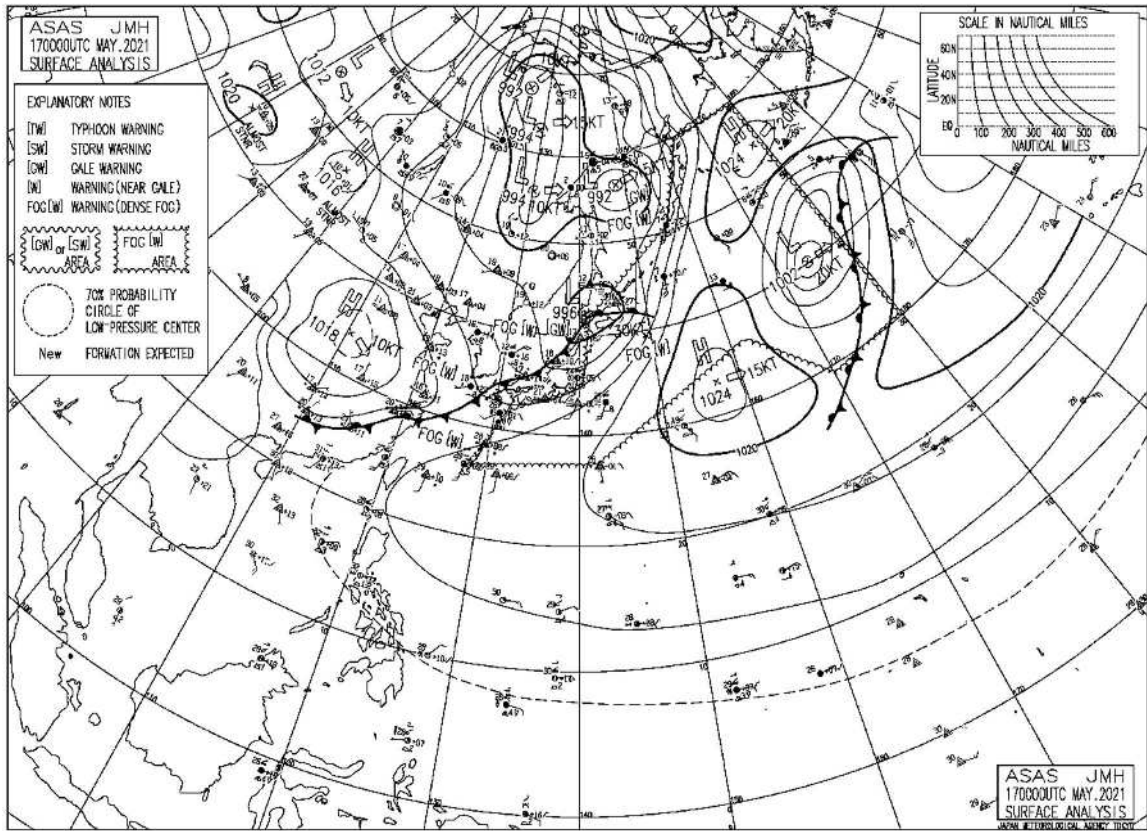
### (2) 警戒状況

- ① 注意報・警報発表状況
- ② 地上天気図
- ③ 降水量

①注意報・警報発表状況				
鹿児島県				
発表日時	地 域	種 類		解 除
		警 報	注 意 報	
05/17 04:36	鹿児島・日置	大雨	雷、強風、波浪	
	出水・伊佐	大雨	雷、強風、波浪	
	川薩・姶良	大雨	雷、強風、波浪	
	甕島	大雨	雷、強風、波浪	
	指宿・川辺		大雨、雷、強風、波浪	
	大隅地方	大雨	雷、強風	
	種子島・屋久島地方		雷、波浪	
05/17 08:35	鹿児島・日置	大雨	雷、波浪	
	出水・伊佐	大雨	雷、波浪	
	川薩・姶良	大雨	雷、波浪	
	甕島	大雨	雷、波浪	
	指宿・川辺		大雨、雷、波浪	
	大隅地方	大雨	雷、強風	
	種子島・屋久島地方		雷、波浪	
05/17 10:55	鹿児島・日置	大雨	雷	
	出水・伊佐	大雨	雷	
	川薩・姶良	大雨	雷	
	甕島		大雨、雷	
	指宿・川辺		大雨、雷	
	大隅地方		大雨、雷	
	種子島・屋久島地方		雷	
05/17 16:02	鹿児島・日置		大雨、雷	
	出水・伊佐		大雨、雷	
	川薩・姶良	大雨	雷	
	甕島		大雨、雷	
	指宿・川辺		雷	
	大隅地方		大雨、雷	
	種子島・屋久島地方		雷	
05/17 18:54	鹿児島・日置		大雨、雷	
	出水・伊佐		大雨、雷	
	川薩・姶良		大雨、雷	
	甕島		雷	
	指宿・川辺		雷	
	大隅地方		雷	
	種子島・屋久島地方		雷	
05/17 22:04	鹿児島・日置		雷	
	出水・伊佐		雷	
	川薩・姶良		大雨、雷	
	甕島		雷	
	指宿・川辺		雷	
	大隅地方		雷	
	種子島・屋久島地方		雷	

①注意報・警報発表状況				
奄美地方				
発表日時	地 域	種 類		解 除
		警 報	注 意 報	
05/17 06:08	北部		雷	
	南部		雷	
	十島村		雷、波浪	
05/17 10:43	奄美地方		雷	

②地上天気図



③降水量					
5月17日の降水量 (単位 : mm)					
	17日	計	1時間降水量		
			最大	日	時分
阿久根	32.0	32.0	8.0	17	16:00
大口	37.5	37.5	10.0	17	14:26
紫尾山	44.5	44.5	11.0	17	14:41
さつま柏原	38.5	38.5	9.0	17	09:23
中甕	23.0	23.0	6.0	17	08:55
川内	25.5	25.5	11.5	17	09:06
溝辺	25.5	25.5	10.0	17	09:03
八重山	37.5	37.5	20.0	17	09:00
東市来	24.5	24.5	14.5	17	08:46
鹿児島	10.0	10.0	7.0	17	09:16
加世田	3.5	3.5	1.5	17	09:31
吉ヶ別府	16.5	16.5	12.0	17	10:31
喜入	18.0	18.0	10.5	17	10:10
枕崎	9.5	9.5	8.5	17	09:51
指宿	36.0	36.0	21.5	17	10:47
内之浦	21.5	21.5	16.5	17	11:59
種子島	4.0	4.0	3.0	17	13:50
中種子	3.5	3.5	2.5	17	14:20
上中	0.5	0.5	0.5	17	14:51
尾之間	4.0	4.0	3.0	17	14:31
名瀬	0.0	0.0	0.0	17	24:00
屋久島	3.5	3.5	2.0	17	13:42
沖永良部	0.0	0.0	0.0	17	18:28
出水	35.0	35.0	7.5	17	16:17
牧之原	22.0	22.0	7.5	17	11:41
志布志	14.5	14.5	12.5	17	07:17
鹿屋	12.0	12.0	8.5	17	07:02
古仁屋	0.0	0.0	0.0	17	24:00
田代	28.0	28.0	23.5	17	11:47
伊仙	0.0	0.0	0.0	17	24:00
輝北	18.5	18.5	7.0	17	10:59
大隅	10.0	10.0	6.0	17	12:12
佐多	17.0	17.0	16.0	17	11:51
肝付前田	21.5	21.5	13.0	17	11:18
与論島	0.0	0.0	0.0	17	24:00
喜界島	0.0	0.0	0.0	17	24:00
笠利	0.0	0.0	0.0	17	24:00
中之島	6.0	6.0	6.0	17	14:57
天城	0.0	0.0	0.0	17	24:00
宝島	5.5	5.5	5.5	17	18:12
諏訪之瀬島	4.0	4.0	4.0	17	15:49
小宝島	1.5	1.5	1.0	17	19:16
平島	6.0	6.0	6.0	17	14:50

## 6. 令和3年5月20日～21日 大雨

### (1) 気象概況

活発な梅雨前線が九州付近で活動を強め、20日夜は前線上の低気圧が対馬海峡を通過。薩摩・大隅地方や種子島・屋久島地方を中心に発達した雨雲がかかった。

日最大1時間降水量は、出水で5月の観測史上第2位の49.5ミリ（20日18時29分）、阿久根42.5ミリ（20日08時52分）、中甕38.0ミリ（20日07時48分）、種子島36.5ミリ（20日01時36分）など、激しい雨を観測。十島村も平島25.5ミリ（21日04時38分）と強い雨が降った。

日降水量は、阿久根で210.0ミリ、出水176.0ミリ（以上の2地点は5月の観測史上第2位）、紫尾山173.5ミリと薩摩地方で局地的に150ミリを超える大雨となった。

また、暖かく湿った空気の影響で20日の最低気温は、中之島で23.6度と5月の観測史上第1位の高さ、与論25.4度と5月の観測史上第2位の高さになった。

### ※ 官署の天気

鹿児島・・・20日 雨後一時曇  
21日 雨時々曇

名瀬・・・20日 曇後時々晴  
21日 雨時々曇

### (2) 警戒状況

- ① 注意報・警報発表状況
- ② 地上天気図
- ③ 降水量

①注意報・警報発表状況				
鹿児島県				
発表日時	地 域	種 類		解 除
		警 報	注 意 報	
05/20 02:03	鹿児島・日置		大雨、雷	
	出水・伊佐		雷	
	川薩・姶良		大雨、雷	
	甕島		雷	
	指宿・川辺		大雨、雷	
	大隅地方		大雨、雷	
	種子島地方		大雨、雷、洪水	
05/20 04:21	鹿児島・日置	大雨	雷	
	出水・伊佐		大雨、雷	
	川薩・姶良	大雨	雷	
	甕島		大雨、雷	
	指宿・川辺	大雨	雷	
	大隅地方		大雨、雷	
	種子島地方		大雨、雷、洪水	
05/20 05:02	薩摩地方	大雨	雷	
	大隅地方		大雨、雷	
	種子島地方		大雨、雷、洪水	
	屋久島地方		大雨、雷	
05/20 06:27	鹿児島・日置	大雨	雷	
	出水・伊佐	大雨	雷、洪水	
	川薩・姶良	大雨	雷	
	甕島	大雨	雷、洪水	
	指宿・川辺	大雨	雷	
	大隅地方		大雨、雷	
	種子島地方		大雨、雷、洪水	
05/20 08:31	鹿児島・日置	大雨	雷	
	出水・伊佐	大雨、洪水	雷	
	川薩・姶良	大雨	雷	
	甕島	大雨	雷、洪水	
	指宿・川辺	大雨	雷	
	大隅地方		大雨、雷	
	種子島地方		大雨、雷、洪水	
05/20 10:20	鹿児島・日置		大雨、雷	
	出水・伊佐	大雨、洪水	雷	
	川薩・姶良	大雨	雷、洪水	
	甕島	大雨	雷、洪水	
	指宿・川辺		大雨、雷	
	大隅地方		大雨、雷	
05/20 13:32	鹿児島・日置		大雨、雷	
	出水・伊佐	大雨	雷、洪水	
	川薩・姶良		大雨、雷	
	甕島	大雨	雷	
	指宿・川辺		大雨、雷	
	大隅地方		大雨、雷	
	種子島・屋久島地方		雷	

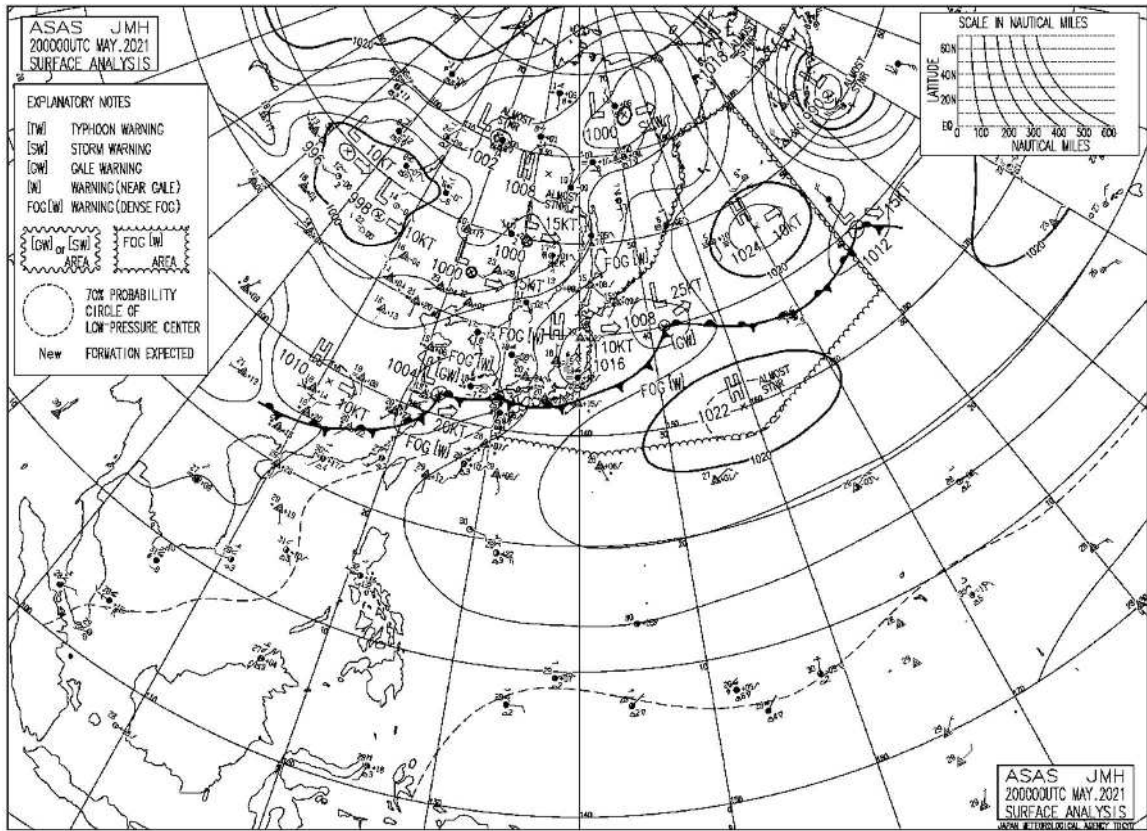
05/20 16:24	鹿兒島・日置		大雨、雷、強風、波浪
	出水・伊佐	大雨	雷、強風、波浪
	川薩・始良		大雨、雷、強風、波浪
	甌島	大雨	雷、強風、波浪
	指宿・川辺		大雨、雷、強風、波浪
	曾於		大雨、雷
	肝属		大雨、雷、強風、波浪
05/20 18:04	種子島・屋久島地方		雷、波浪
	鹿兒島・日置		大雨、雷、強風、波浪
	出水・伊佐	大雨、洪水	雷、強風、波浪
	川薩・始良		大雨、雷、強風、波浪
	甌島	大雨	雷、強風、波浪
	指宿・川辺		大雨、雷、強風、波浪
	曾於		大雨、雷
05/20 19:10	肝属		大雨、雷、強風、波浪
	種子島・屋久島地方		大雨、雷、波浪
	鹿兒島・日置	大雨	雷、強風、波浪、洪水
	出水・伊佐	大雨、洪水	雷、強風、波浪
	川薩・始良	大雨	雷、強風、波浪、洪水
	甌島	大雨	雷、強風、波浪
	指宿・川辺		大雨、雷、強風、波浪
05/20 21:50	曾於		大雨、雷
	肝属		大雨、雷、強風、波浪
	種子島・屋久島地方		大雨、雷、波浪
	鹿兒島・日置	大雨	雷、強風、波浪、洪水
	出水・伊佐	大雨	雷、強風、波浪、洪水
	川薩・始良	大雨	雷、強風、波浪、洪水
	甌島	大雨	雷、強風、波浪
05/20 22:27	指宿・川辺		大雨、雷、強風、波浪
	曾於		大雨、雷
	肝属		大雨、雷、強風、波浪
	種子島・屋久島地方		大雨、雷、波浪
	鹿兒島・日置	大雨	雷、強風、波浪、洪水
	出水・伊佐	大雨	雷、強風、波浪、洪水
	川薩・始良	大雨	雷、強風、波浪、洪水
05/20 23:36	甌島	大雨	雷、強風、波浪
	指宿・川辺		大雨、雷、強風、波浪
	曾於		大雨、雷、洪水
	肝属		大雨、雷、強風、波浪
	種子島・屋久島地方		大雨、雷、波浪
	鹿兒島・日置	大雨	雷、洪水
	05/21 02:56	出水・伊佐	大雨
川薩・始良		大雨	雷、洪水
甌島		大雨	雷
指宿・川辺		大雨	雷
曾於		大雨	雷、洪水
肝属		大雨	雷
種子島・屋久島地方			大雨、雷、波浪



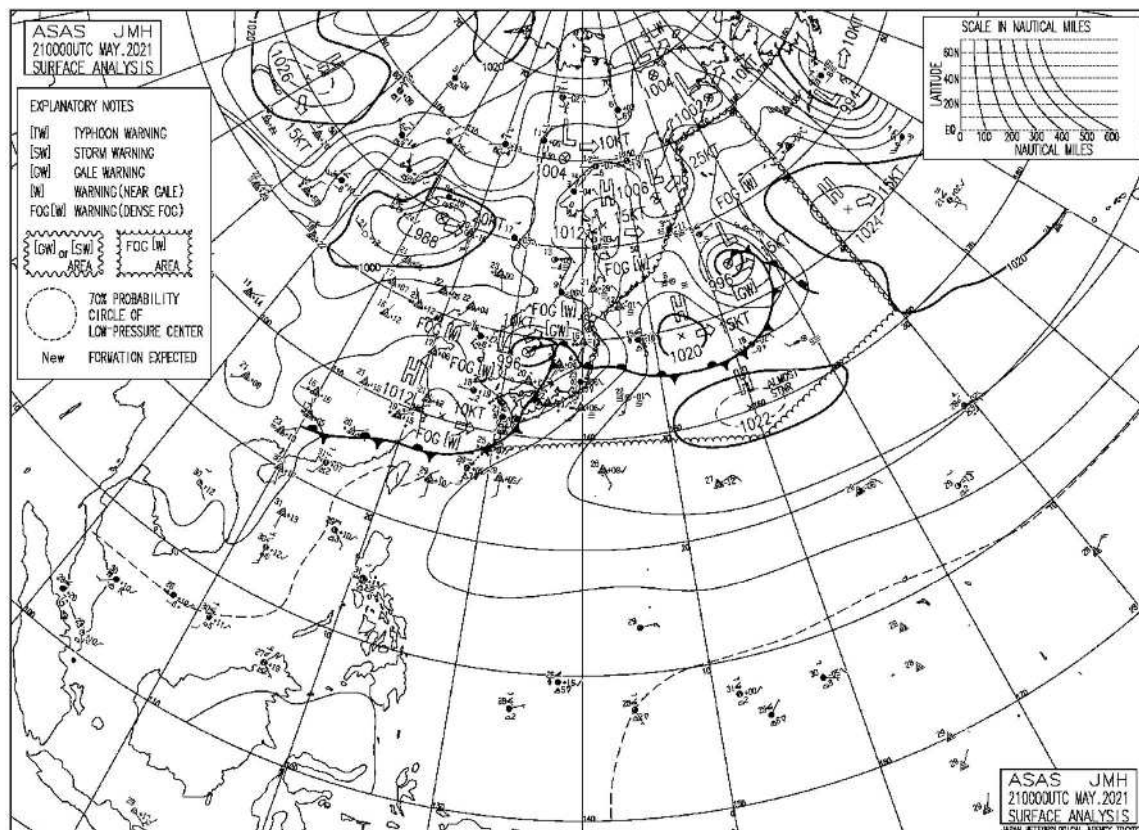
05/21 05:31	薩摩地方	大雨	雷	
	大隅地方	大雨	雷	
	種子島・屋久島地方		大雨、雷、波浪	
05/21 10:54	鹿兒島・日置	大雨	雷	
	出水・伊佐		大雨、雷	
	川薩・始良	大雨	雷	
	甌島	大雨	雷	
	指宿・川辺		大雨、雷	
	大隅地方		大雨、雷	
	種子島・屋久島地方		雷	
05/21 15:40	薩摩地方		大雨	
	大隅地方		大雨	
	種子島・屋久島地方			解除
05/21 21:02	薩摩地方			解除
	大隅地方			解除

①注意報・警報発表状況				
奄美地方				
発表日時	地 域	種 類		解 除
		警 報	注 意 報	
05/20 17:01	北部		雷	
	南部		雷	
	十島村		雷、波浪	
05/21 04:23	北部		雷	
	南部		雷	
	十島村		大雨、雷、波浪	
05/21 10:42	奄美地方		雷	
05/21 16:28	北部		雷	
	南部		雷	
	十島村			解除

②地上天気図



②地上天気図



③降水量						
5月20～21日の降水量（単位：mm）						
	20日	21日	計	1時間降水量		
				最大	日	時分
阿久根	210.0	15.5	225.5	42.5	20	08:52
大口	114.0	15.0	129.0	29.0	20	19:36
紫尾山	173.5	20.5	194.0	29.0	20	05:44
さつま柏原	121.5	17.5	139.0	30.0	20	19:39
中甕	138.5	10.0	148.5	38.0	20	07:48
川内	103.0	17.5	120.5	25.0	20	18:48
溝辺	92.5	32.5	125.0	16.0	20	21:34
八重山	109.5	35.5	145.0	30.0	20	20:38
東市来	59.0	30.5	89.5	16.5	20	20:31
鹿児島	88.0	33.0	121.0	23.5	20	23:30
加世田	39.0	36.0	75.0	12.0	20	23:06
吉ヶ別府	53.0	46.0	99.0	17.5	20	02:37
喜入	60.0	26.0	86.0	20.5	20	02:11
枕崎	56.5	25.0	81.5	26.0	20	01:33
指宿	44.0	29.0	73.0	14.0	20	23:46
内之浦	31.5	38.0	69.5	11.5	20	23:56
種子島	40.5	48.0	88.5	36.5	20	01:36
中種子	15.5	35.5	51.0	12.0	20	01:32
上中	10.0	52.5	62.5	13.5	21	05:10
尾之間	7.5	29.0	36.5	14.5	21	04:50
名瀬	0.0	5.5	5.5	2.5	21	12:02
屋久島	55.0	64.5	119.5	18.0	20	22:50
沖永良部	0.0	2.0	2.0	2.0	21	17:15
出水	176.0	13.5	189.5	49.5	20	18:29
牧之原	100.0	62.0	162.0	28.5	20	23:40
志布志	19.0	33.5	52.5	10.5	21	00:25
鹿屋	31.5	35.5	67.0	13.0	20	02:39
古仁屋	0.0	0.5	0.5	0.5	21	14:19
田代	29.5	72.0	101.5	19.5	21	02:00
伊仙	0.0	4.5	4.5	4.0	21	16:01
輝北	51.5	39.5	91.0	11.5	20	23:39
大隅	54.5	40.0	94.5	14.0	21	03:04
佐多	35.5	63.0	98.5	24.5	21	01:45
肝付前田	27.0	45.0	72.0	14.0	21	03:32
与論島	0.0	2.0	2.0	1.0	21	19:51
喜界島	0.0	5.0	5.0	4.0	21	16:25
笠利	0.5	2.5	3.0	2.5	21	12:52
中之島	5.0	40.0	45.0	20.0	21	05:00
天城	0.0	2.0	2.0	2.0	21	15:04
宝島	0.0	20.0	20.0	11.0	21	05:05
諏訪之瀬島	2.5	22.0	24.5	15.0	21	05:14
小宝島	0.0	22.5	22.5	10.0	21	05:12
平島	8.0	42.5	50.5	25.5	21	04:38

## 7. 令和3年5月27日 大雨

### (1) 気象概況

梅雨前線上の低気圧が朝にかけて九州を通過し、県内は大気の状態が非常に不安定になった。薩摩・大隅地方や種子島・屋久島地方を中心に活発な雨雲がかかった。

日最大1時間降水量は、中甕56.0ミリ(04時46分)、大口は5月の観測史上第1位の54.5ミリ(05時11分)、紫尾山50.0ミリ(05時30分)と非常に激しい雨を観測。その他、さつま柏原40.5ミリ(04時51分)、上中31.5ミリ(10時28分)など、激しい雨が降った。

日降水量は、大口・紫尾山171.5ミリ、さつま柏原132.0ミリ、中甕126.0ミリなど、薩摩地方で100ミリを超える大雨の所があった。奄美地方も局地的に雨量が多くなり、名瀬で80.0ミリだった。

また、暖かく湿った空気の影響で27日の最高気温は沖永良部で5月の観測史上第2位の31.4度まで上がった。

### ※ 官署の天気

鹿児島・・・27日 雨後曇、雷を伴う      名瀬・・・27日 曇時々晴後大雨、雷を伴う

### (2) 警戒状況

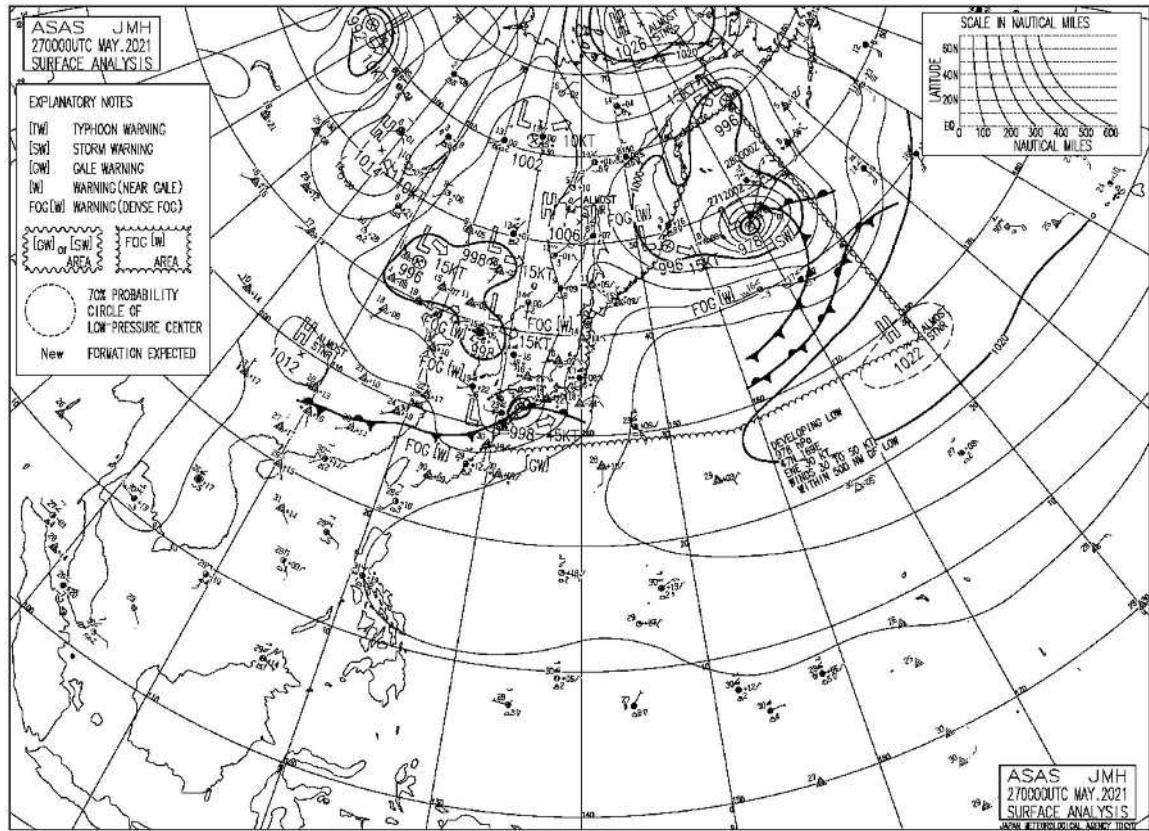
- ① 注意報・警報発表状況
- ② 地上天気図
- ③ 降水量

①注意報・警報発表状況				
鹿児島県				
発表日時	地 域	種 類		解 除
		警 報	注 意 報	
05/27 04:23	鹿児島・日置	大雨	雷、強風、波浪	
	出水・伊佐	大雨	雷、強風、波浪、高潮	
	川薩・始良	大雨	雷、強風、波浪	
	甕島	大雨	雷、強風、波浪	
	指宿・川辺		大雨、雷、強風、波浪	
	大隅地方		大雨、雷、強風、波浪	
	種子島・屋久島地方		大雨、雷、強風、波浪	
05/27 05:25	鹿児島・日置	大雨	雷、強風、波浪、洪水	
	出水・伊佐	大雨、洪水	雷、強風、波浪、高潮	
	川薩・始良	大雨	雷、強風、波浪、洪水	
	甕島	大雨	雷、強風、波浪、洪水	
	指宿・川辺		大雨、雷、強風、波浪	
	大隅地方		大雨、雷、強風、波浪	
	種子島・屋久島地方		大雨、雷、強風、波浪	
05/27 06:23	鹿児島・日置	大雨	雷、強風、波浪、洪水	
	出水・伊佐	大雨、洪水	雷、強風、波浪、高潮	
	川薩・始良	大雨、洪水	雷、強風、波浪	
	甕島	大雨	雷、強風、波浪、洪水	
	指宿・川辺		大雨、雷、強風、波浪	
	大隅地方		大雨、雷、強風、波浪	
	種子島・屋久島地方		大雨、雷、強風、波浪	
05/27 07:04	鹿児島・日置	大雨、洪水	雷、強風、波浪	
	出水・伊佐	大雨、洪水	雷、強風、波浪、高潮	
	川薩・始良	大雨、洪水	雷、強風、波浪	
	甕島	大雨	雷、強風、波浪、洪水	
	指宿・川辺		大雨、雷、強風、波浪	
	曾於 肝属		大雨、雷、強風、波浪、洪水	
	種子島・屋久島地方		大雨、雷、強風、波浪	
05/27 08:41	鹿児島・日置		大雨、雷、強風、波浪、洪水	
	出水・伊佐	大雨、洪水	雷、強風、波浪	
	川薩・始良	大雨、洪水	雷、強風、波浪	
	甕島	大雨	雷、強風、波浪	
	指宿・川辺		雷、強風、波浪	
	大隅地方		大雨、雷、強風、波浪	
	種子島・屋久島地方		大雨、雷、強風、波浪	
05/27 10:34	鹿児島・日置		大雨、波浪	
	出水・伊佐		大雨、波浪、洪水	
	川薩・始良	大雨	波浪、洪水	
	甕島	大雨	波浪	
	指宿・川辺		波浪	
	大隅地方		大雨、波浪	
	種子島地方 屋久島地方		大雨、雷、波浪 大雨、雷、波浪、洪水	
05/27 14:00	鹿児島・日置			解除
	出水・伊佐			解除
	川薩・始良		大雨	
	甕島		大雨	
	指宿・川辺		波浪	
	大隅地方		波浪	
	種子島・屋久島地方		波浪	
05/27 16:03	川薩・始良			解除
	甕島			解除
	指宿・川辺			解除
	大隅地方			解除
05/27 20:30	種子島・屋久島地方		波浪	
	種子島・屋久島地方			解除

①注意報・警報発表状況				
奄美地方				
発表日時	地 域	種 類		解 除
		警 報	注 意 報	
05/27 04:14	北部		雷、強風、波浪	
	南部		雷、波浪	
	十島村		雷、強風、波浪	
05/27 10:27	奄美地方		雷、波浪	
05/27 14:50	北部		雷、波浪	
	南部		雷、波浪	
	十島村		波浪	
05/27 16:24	北部		雷、波浪	
	南部		雷、波浪	
	十島村		波浪	
05/27 20:14	北部		雷	
	南部		雷	
	十島村			解除



②地上天気図



③降水量					
5月27日の降水量 (単位 : mm)					
	27日	計	1時間降水量		
			最大	日	時分
阿久根	109.5	109.5	33.0	27	05:01
大口	171.5	171.5	54.5	27	05:11
紫尾山	171.5	171.5	50.0	27	05:30
さつま柏原	132.0	132.0	40.5	27	04:51
中甕	126.0	126.0	56.0	27	04:46
川内	89.5	89.5	25.0	27	07:16
溝辺	68.0	68.0	14.5	27	04:45
八重山	70.5	70.5	19.0	27	05:50
東市来	36.5	36.5	10.0	27	07:14
鹿児島	35.0	35.0	10.0	27	07:35
加世田	33.5	33.5	13.5	27	07:32
吉ヶ別府	57.5	57.5	25.5	27	08:08
喜入	51.5	51.5	23.5	27	07:32
枕崎	28.0	28.0	14.0	27	07:21
指宿	42.5	42.5	24.0	27	08:30
内之浦	40.0	40.0	25.5	27	08:59
種子島	26.0	26.0	19.5	27	10:01
中種子	24.0	24.0	13.0	27	10:09
上中	52.5	52.5	31.5	27	10:28
尾之間	23.5	23.5	12.0	27	10:27
名瀬	80.0	80.0	26.0	27	18:20
屋久島	51.0	51.0	20.0	27	10:07
沖永良部	2.5	2.5	2.0	27	18:11
出水	111.5	111.5	38.0	27	05:10
牧之原	53.0	53.0	16.5	27	07:04
志布志	41.0	41.0	15.0	27	08:28
鹿屋	40.0	40.0	17.0	27	08:17
古仁屋	31.5	31.5	10.5	27	18:47
田代	40.5	40.5	30.5	27	08:53
伊仙	2.0	2.0	1.0	27	16:51
輝北	53.5	53.5	16.5	27	06:49
大隅	74.5	74.5	21.0	27	07:35
佐多	26.0	26.0	17.0	27	08:56
肝付前田	28.0	28.0	18.0	27	08:45
与論島	1.5	1.5	1.5	27	19:21
喜界島	26.5	26.5	9.5	27	19:17
笠利	49.0	49.0	17.5	27	18:56
中之島	31.0	31.0	15.0	27	10:21
天城	33.5	33.5	12.5	27	19:24
宝島	29.5	29.5	10.0	27	12:51
諏訪之瀬島	39.5	39.5	14.0	27	12:09
小宝島	33.5	33.5	11.0	27	12:32
平島	28.5	28.5	13.5	27	10:22

## 8. 令和3年6月3日～4日 大雨

### (1) 気象概況

活発な梅雨前線は3日、次第に対馬海峡に北上、4日は朝にかけて九州を南下した。県内には暖かく湿った空気が流れ込み、広い範囲で発達した雨雲がかかった。

日最大1時間降水量は、鹿児島で6月の観測史上第2位の65.5ミリ(4日00時46分)、輝北51.5ミリ(4日01時18分)と非常に激しい雨を観測。その他、牧之原49.5ミリ(4日02時06分)、上中46.5ミリ(3日14時24分)、尾之間43.0ミリ(3日13時33分)、枕崎40.5ミリ(4日06時58分)など、激しい雨が降った。

日降水量は3日に指宿177.5ミリ、内之浦150.5ミリ、上中139.0ミリ、4日は輝北148.5ミリ、大隅138.0ミリとなった。また、3日から4日の総降水量は輝北248.0ミリ、鹿児島241.5ミリなど、200ミリを超える大雨の所があった。

### ※ 官署の天気

鹿児島・・・3日 大雨

4日 雨後一時曇

名瀬・・・3日 曇時々雨

4日 雨時々曇

### (2) 警戒状況

- ① 注意報・警報発表状況
- ② 地上天気図
- ③ 降水量

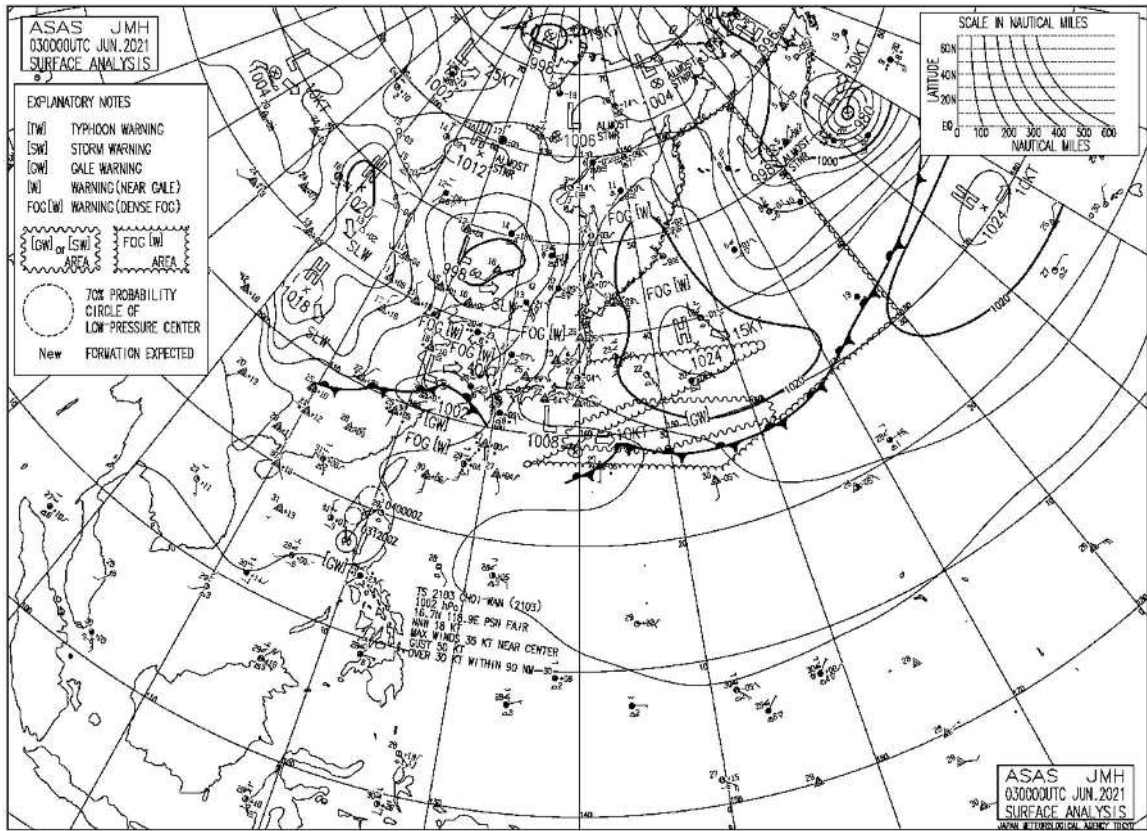
①注意報・警報発表状況				
鹿児島県				
発表日時	地域	種類		解除
		警報	注意報	
06/03 04:28	薩摩地方		雷、強風	
	大隅地方		雷、波浪	
	種子島・屋久島地方		雷、波浪	
06/03 11:05	薩摩地方		雷	
	大隅地方		雷、波浪	
	種子島・屋久島地方		雷、波浪	
06/03 13:03	鹿児島・日置		大雨、雷	
	出水・伊佐		雷	
	川薩・姶良		大雨、雷	
	甕島		大雨、雷	
	指宿・川辺		大雨、雷	
	大隅地方		大雨、雷、波浪	
	種子島地方 屋久島地方		大雨、雷、波浪、洪水 雷、波浪	
06/03 13:58	鹿児島・日置		大雨、雷	
	出水・伊佐		雷	
	川薩・姶良		大雨、雷	
	甕島		大雨、雷、洪水	
	指宿・川辺		大雨、雷	
	大隅地方		大雨、雷、波浪	
	種子島・屋久島地方		大雨、雷、波浪、洪水	
06/03 15:09	鹿児島・日置		大雨、雷	
	出水・伊佐		雷	
	川薩・姶良		大雨、雷、洪水	
	甕島		大雨、雷、洪水	
	指宿・川辺		大雨、雷、洪水	
	大隅地方		大雨、雷、波浪	
	種子島・屋久島地方		大雨、雷、波浪、洪水	
06/03 15:25	鹿児島・日置		大雨、雷	
	出水・伊佐		雷	
	川薩・姶良		大雨、雷、洪水	
	甕島		大雨、雷、洪水	
	指宿・川辺		大雨、雷、洪水	
	大隅地方		大雨、雷、波浪	
	種子島・屋久島地方		大雨、雷、波浪、洪水	
06/03 16:08	鹿児島・日置		大雨、雷、洪水	
	出水・伊佐		雷	
	川薩・姶良		大雨、雷、洪水	
	甕島		大雨、雷、洪水	
	指宿・川辺		大雨、雷、洪水	
	大隅地方		大雨、雷、波浪	
	種子島・屋久島地方		大雨、雷、波浪、洪水	
06/03 23:19	鹿児島・日置		大雨、雷、洪水	
	出水・伊佐		雷	
	川薩・姶良		大雨、雷、洪水	
	甕島		大雨、雷、波浪、洪水	
	指宿・川辺		大雨、雷、波浪、洪水	
	曾於		大雨、雷、波浪	
	肝属 種子島・屋久島地方		大雨、雷、波浪、洪水 大雨、雷、波浪、洪水	

06/03 23:41	鹿兒島・日置	大雨	雷、洪水	
	出水・伊佐		雷	
	川薩・姶良		大雨、雷、洪水	
	甑島		大雨、雷、波浪、洪水	
	指宿・川辺		大雨、雷、波浪、洪水	
	曾於		大雨、雷、波浪	
	肝属		大雨、雷、波浪、洪水	
	種子島地方	大雨	雷、波浪、洪水	
06/04 00:31	屋久島地方		大雨、雷、波浪、洪水	
	鹿兒島・日置	大雨、洪水	雷	
	出水・伊佐		大雨、雷	
	川薩・姶良		大雨、雷、洪水	
	甑島		大雨、雷、波浪、洪水	
	指宿・川辺	大雨	雷、波浪、洪水	
	曾於		大雨、雷、波浪、洪水	
	肝属	大雨	雷、波浪、洪水	
06/04 00:48	種子島地方	大雨	雷、波浪、洪水	
	屋久島地方		大雨、雷、波浪、洪水	
	鹿兒島・日置	大雨、洪水	雷	
	出水・伊佐		大雨、雷	
	川薩・姶良	大雨	雷、洪水	
	甑島		大雨、雷、波浪、洪水	
	指宿・川辺	大雨、洪水	雷、波浪	
	大隅地方	大雨	雷、波浪、洪水	
06/04 01:39	種子島地方	大雨	雷、波浪、洪水	
	屋久島地方		大雨、雷、波浪、洪水	
	鹿兒島・日置	大雨、洪水	雷	
	出水・伊佐		大雨、雷	
	川薩・姶良	大雨	雷、洪水	
	甑島		大雨、雷、波浪、洪水	
	指宿・川辺	大雨、洪水	雷、波浪	
	大隅地方	大雨	雷、波浪、洪水	
06/04 01:56	種子島地方	大雨	雷、波浪、洪水	
	屋久島地方		大雨、雷、波浪、洪水	
	鹿兒島・日置	大雨、洪水	雷	
	出水・伊佐		大雨、雷	
	川薩・姶良	大雨、洪水	雷	
	甑島		大雨、雷、波浪、洪水	
	指宿・川辺	大雨、洪水	雷、波浪	
	大隅地方	大雨、洪水	雷、波浪	
06/04 02:57	種子島地方	大雨	雷、波浪、洪水	
	屋久島地方		大雨、雷、波浪、洪水	
	鹿兒島・日置	大雨、洪水	雷	
	出水・伊佐		大雨、雷	
	川薩・姶良	大雨、洪水	雷	
	甑島		大雨、雷、波浪、洪水	
	指宿・川辺	大雨、洪水	雷、波浪	
	大隅地方	大雨、洪水	雷、波浪	
06/04 05:06	種子島地方	大雨	雷、波浪、洪水	
	屋久島地方		大雨、雷、波浪、洪水	
	鹿兒島・日置	大雨、洪水	雷	
	出水・伊佐		大雨、雷	
	川薩・姶良	大雨、洪水	雷	
	甑島		大雨、雷、波浪、洪水	
	指宿・川辺	大雨、洪水	雷、波浪	
	大隅地方	大雨、洪水	雷、波浪	

06/04 06:51	鹿兒島・日置	大雨、洪水	雷	
	出水・伊佐		大雨、雷	
	川薩・姶良	大雨、洪水	雷	
	甑島		大雨、雷、波浪、洪水	
	指宿・川辺	大雨、洪水	雷、波浪	
	大隅地方	大雨、洪水	雷、波浪	
	種子島地方	大雨	雷、波浪、洪水	
06/04 08:42	鹿兒島・日置	大雨	雷、洪水	
	出水・伊佐		雷	
	川薩・姶良	大雨	雷、洪水	
	甑島		大雨、雷、波浪	
	指宿・川辺	大雨	雷、波浪、洪水	
	大隅地方	大雨	雷、波浪、洪水	
	種子島地方	大雨	雷、波浪	
06/04 10:58	鹿兒島・日置	大雨		解除
	出水・伊佐			
	川薩・姶良	大雨		
	甑島		大雨	
	指宿・川辺	大雨		
	大隅地方	大雨	波浪	
	種子島地方	大雨	雷、波浪	
06/04 12:35	鹿兒島・日置	大雨		
	川薩・姶良	大雨		
	甑島		大雨	
	指宿・川辺	大雨		
	大隅地方	大雨		
	種子島地方		大雨、波浪	
	屋久島地方		波浪	
06/04 15:04	鹿兒島・日置		大雨	
	川薩・姶良		大雨	
	甑島			解除
	指宿・川辺		大雨	
	大隅地方		大雨	
	種子島地方		大雨、波浪	
	屋久島地方		波浪	
06/04 17:34	鹿兒島・日置		大雨	
	川薩・姶良		大雨	
	指宿・川辺		大雨	
	大隅地方		大雨	
	種子島地方		大雨	
	屋久島地方			解除
	06/04 20:51	鹿兒島・日置		大雨
川薩・姶良			大雨	
指宿・川辺			大雨	
大隅地方			大雨	
種子島地方				解除

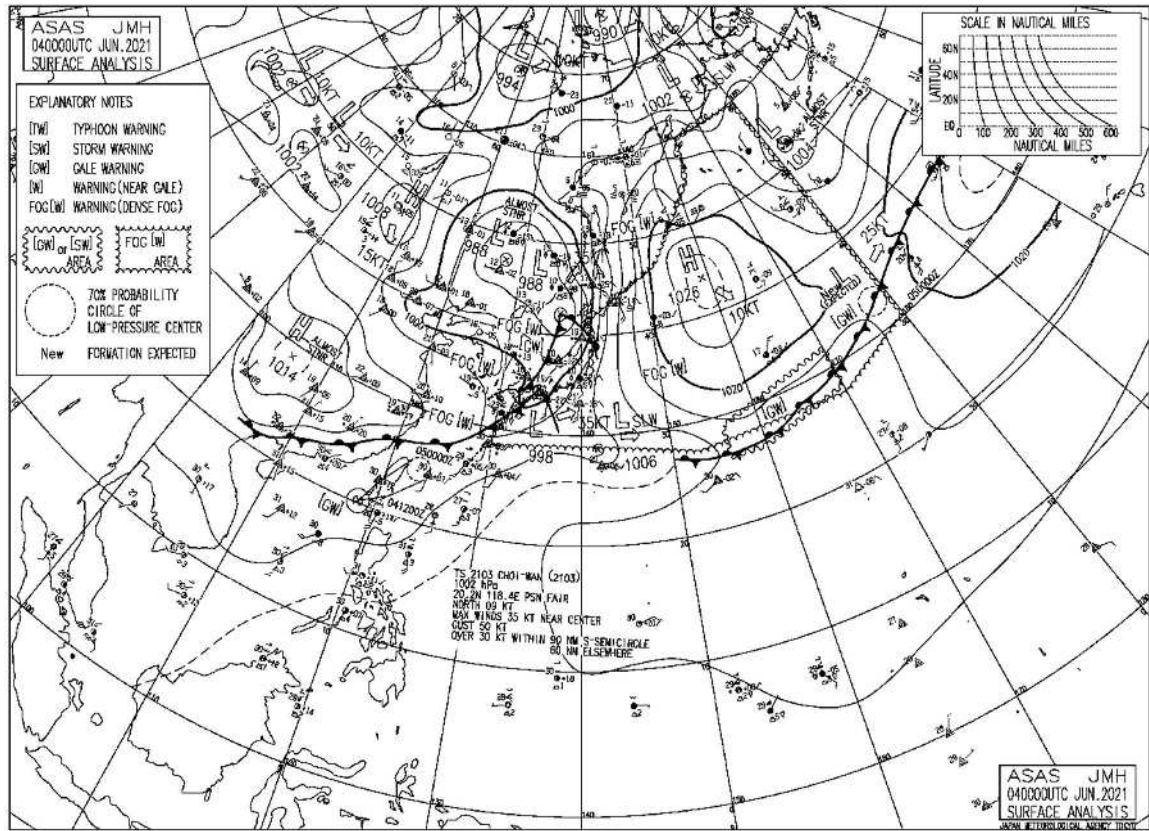
①注意報・警報発表状況				
奄美地方				
発表日時	地 域	種 類		解 除
		警 報	注 意 報	
06/03 10:45	北部			解除
	南部			解除
	十島村		雷	
06/03 16:20	奄美地方		雷、波浪	
06/04 04:35	奄美地方		雷、波浪	
06/04 14:52	北部		雷、波浪	
	南部		雷、波浪	
	十島村		波浪	
06/04 17:38	北部		雷	
	南部		雷	
	十島村			解除

②地上天気図





②地上天気図



③降水量						
6月3～4日の降水量（単位：mm）						
	3日	4日	計	1時間降水量		
				最大	日	時分
阿久根	57.5	19.0	76.5	9.5	3	07:40
大口	83.0	30.0	113.0	20.5	4	05:24
紫尾山	89.5	27.0	116.5	12.5	3	15:00
さつま柏原	109.5	22.5	132.0	18.5	3	15:03
中甕	88.0	10.5	98.5	16.5	3	14:49
川内	80.0	15.5	95.5	13.5	3	14:43
溝辺	120.0	21.0	141.0	24.5	3	23:37
八重山	130.5	29.5	160.0	20.0	3	23:06
東市来	105.0	9.0	114.0	16.5	3	23:00
鹿児島	143.0	98.5	241.5	65.5	4	00:46
加世田	90.5	44.0	134.5	21.0	3	21:20
吉ヶ別府	141.0	106.0	247.0	40.0	4	03:06
喜入	120.0	94.0	214.0	45.0	4	07:01
枕崎	122.5	55.5	178.0	40.5	4	06:58
指宿	177.5	55.0	232.5	32.5	3	22:51
内之浦	150.5	19.0	169.5	17.0	3	14:10
種子島	89.0	12.0	101.0	15.5	3	19:38
中種子	98.0	18.0	116.0	33.0	3	19:35
上中	139.0	9.5	148.5	46.5	3	14:24
尾之間	134.5	4.5	139.0	43.0	3	13:33
名瀬	0.0	20.5	20.5	8.0	4	12:49
屋久島	79.0	14.5	93.5	20.0	3	14:17
沖永良部	0.0	12.5	12.5	6.5	4	18:40
出水	60.0	26.0	86.0	13.0	3	15:13
牧之原	96.0	136.5	232.5	49.5	4	02:06
志布志	90.0	33.0	123.0	18.5	4	08:21
鹿屋	110.0	56.5	166.5	33.0	4	08:04
古仁屋	0.0	2.0	2.0	2.0	4	17:27
田代	107.5	30.5	138.0	16.5	3	13:58
伊仙	0.0	3.0	3.0	1.5	4	22:46
輝北	99.5	148.5	248.0	51.5	4	01:18
大隅	79.5	138.0	217.5	39.0	4	01:13
佐多	142.5	20.0	162.5	25.5	3	18:58
肝付前田	103.5	42.0	145.5	27.5	4	08:15
与論島	0.0	9.0	9.0	5.5	4	19:40
喜界島	0.0	7.5	7.5	6.0	4	16:37
笠利	0.0	7.5	7.5	4.0	4	15:11
中之島	55.5	16.0	71.5	23.5	3	09:31
天城	0.0	1.5	1.5	1.0	4	17:06
宝島	23.0	4.0	27.0	15.0	3	05:05
諏訪之瀬島	17.5	4.5	22.0	5.0	3	09:27
小宝島	24.0	1.0	25.0	16.5	3	05:19
平島	20.5	14.0	34.5	13.5	4	10:15

## 9. 令和3年6月5日～7日 大雨

### (1) 気象概況

梅雨前線が奄美付近に停滞。台風第3号から変わった温帯低気圧が前線に近づき、暖かく湿った空気を持ち込んで、前線の活動が活発となった。このため、奄美地方を中心に大雨となり、種子島・屋久島地方にも一時発達した雨雲がかかった。

日最大1時間降水量は、名瀬35.0ミリ(6日17時16分)、喜界島32.0ミリ(5日08時35分)と激しい雨を観測した。

5日の日降水量は、平島117.0ミリ(6月の観測史上第6位)、尾之間110.0ミリ、中之島103.5ミリと、100ミリを超える大雨になった。

### ※ 官署の天気

鹿児島・・・5日	雨一時曇	名瀬・・・5日	雨時々曇、雷を伴う
6日	曇	6日	大雨時々曇、雷を伴う
7日	薄曇時々晴	7日	曇時々雨一時晴

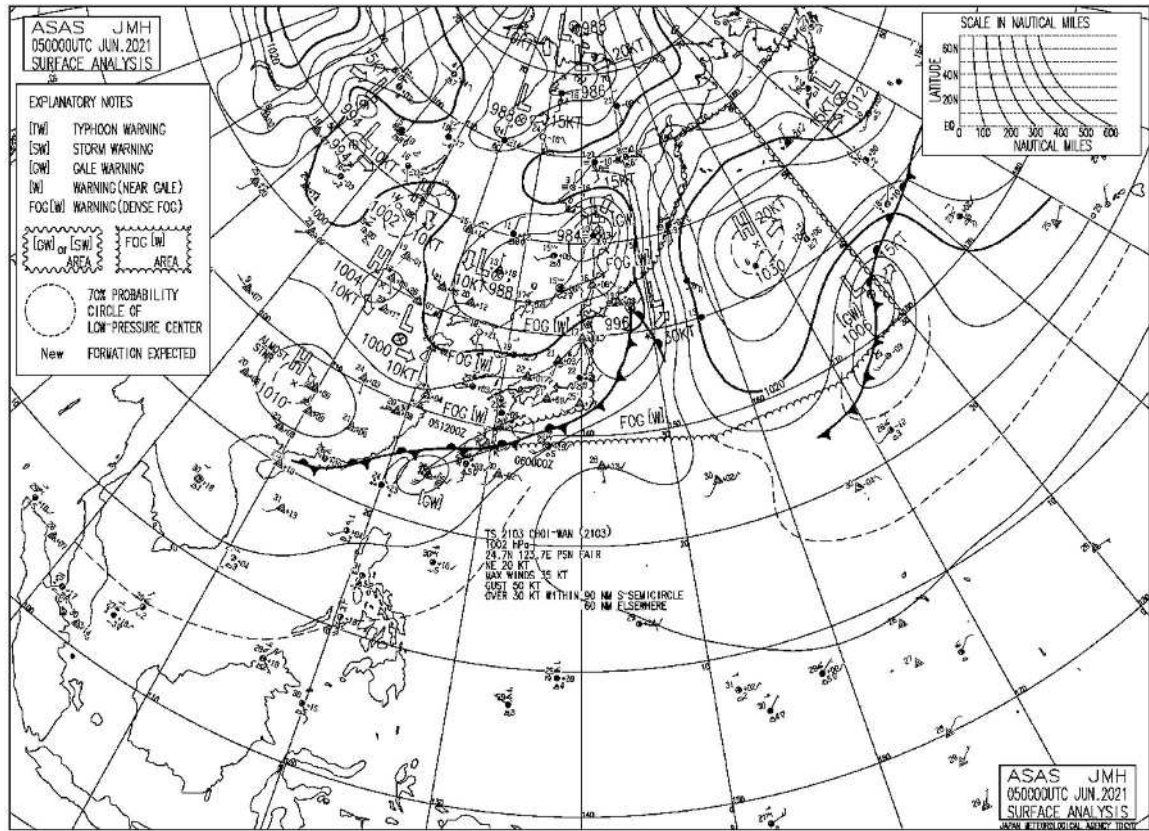
### (2) 警戒状況

- ① 注意報・警報発表状況
- ② 地上天気図
- ③ 降水量

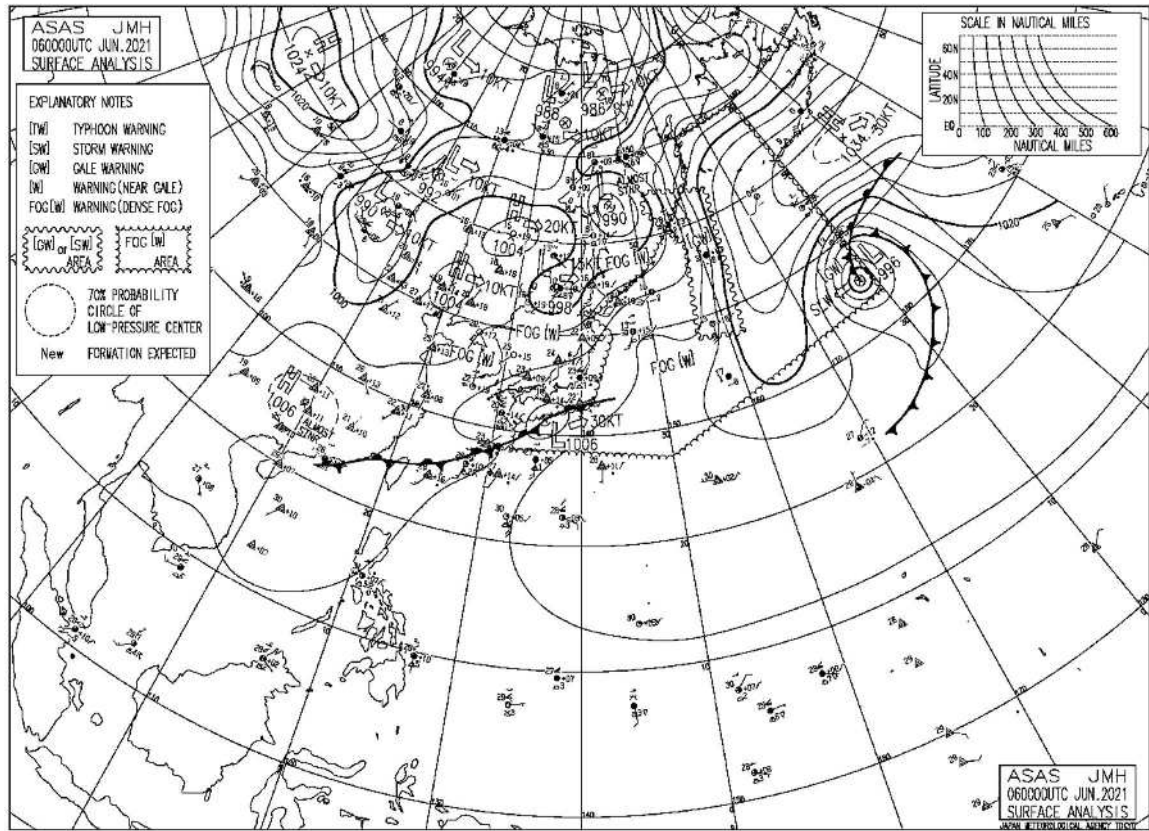
①注意報・警報発表状況				
鹿児島県				
発表日時	地 域	種 類		解 除
		警 報	注 意 報	
06/05 04:22	鹿児島・日置		大雨	
	川薩・姶良		大雨	
	指宿・川辺		大雨	
	大隅地方		大雨	
	種子島・屋久島地方		雷	
06/05 16:04	鹿児島・日置		大雨	
	川薩・姶良		大雨	
	指宿・川辺		大雨	
	大隅地方		大雨	
	種子島・屋久島地方		大雨、雷、強風、波浪	
06/05 20:31	鹿児島・日置		大雨	
	川薩・姶良		大雨	
	指宿・川辺		大雨	
	大隅地方		大雨	
	種子島・屋久島地方		大雨、雷、強風、波浪	
06/06 04:09	鹿児島・日置			解除
	川薩・姶良			解除
	指宿・川辺			解除
	大隅地方			解除
	種子島・屋久島地方		大雨	
06/06 07:48	種子島・屋久島地方		大雨	
06/06 10:05	種子島・屋久島地方		大雨	
06/06 21:33	種子島・屋久島地方		大雨	
06/07 04:28	種子島・屋久島地方			解除

①注意報・警報発表状況				
奄美地方				
発表日時	地 域	種 類		解 除
		警 報	注 意 報	
06/05 04:24	奄美地方		雷	
06/05 11:08	北部		雷	
	南部		雷、洪水	
	十島村		雷	
06/05 16:53	北部		雷、強風、波浪	
	南部		雷、強風、波浪	
	十島村		大雨、雷、強風、波浪	
06/05 20:50	北部		雷、強風、波浪	
	南部		雷、強風、波浪	
	十島村		大雨、雷、強風、波浪	
06/06 04:09	北部		雷、波浪	
	南部		雷、波浪	
	十島村		大雨、雷、波浪	
06/06 07:38	北部		雷	
	南部		雷	
	十島村		大雨、雷	
06/06 10:50	奄美地方		大雨、雷	
06/06 16:26	奄美地方		大雨、雷	
06/06 17:03	北部		大雨、雷、洪水	
	南部		大雨、雷	
	十島村		大雨、雷	
06/06 21:35	奄美地方		大雨、雷	
06/07 05:12	奄美地方		大雨、雷	
06/07 10:23	奄美地方		雷	
06/07 16:20	奄美地方			解除

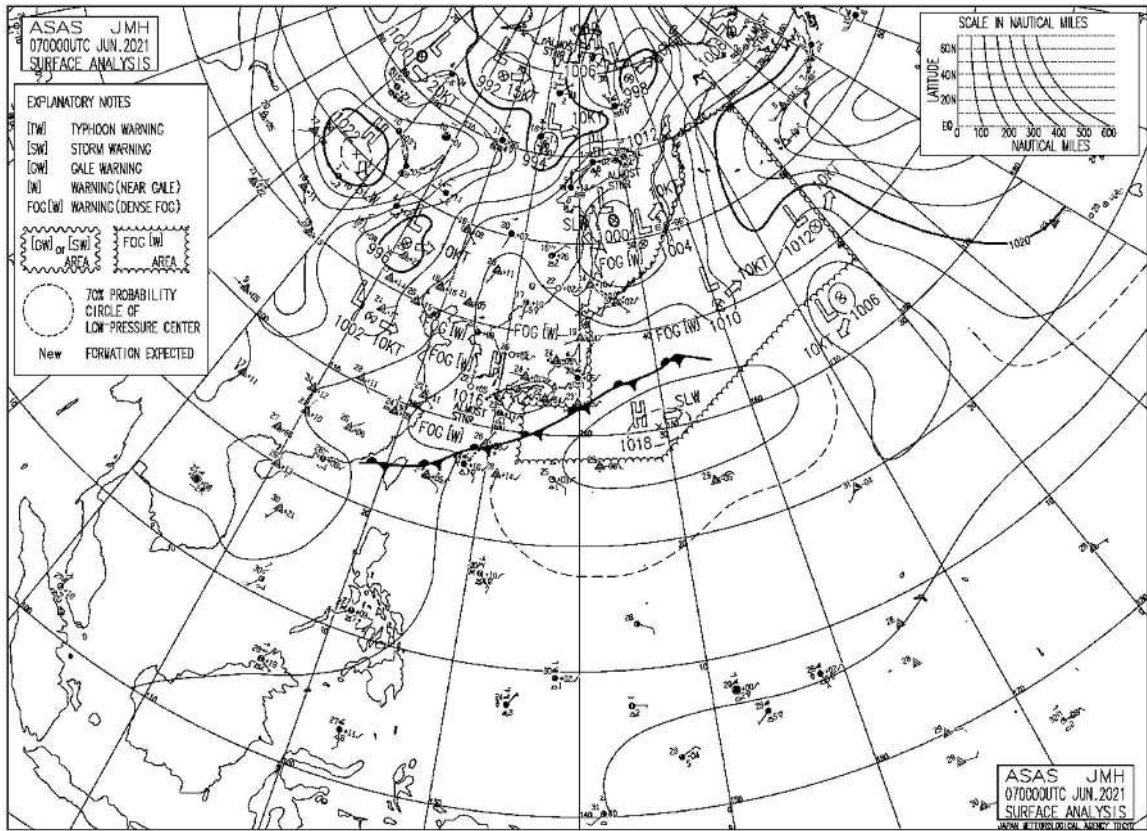
②地上天気図



②地上天気図



②地上天気図





③降水量							
6月5～7日の降水量（単位：mm）							
	5日	6日	7日	計	1時間降水量		
					最大	日	時分
阿久根	1.0	0.0	0.0	1.0	0.5	5	16:50
大口	1.0	0.0	0.0	1.0	0.5	5	20:13
紫尾山	1.5	0.5	0.0	2.0	0.5	6	06:07
さつま柏原	1.5	0.0	0.0	1.5	0.5	5	22:06
中甕	2.0	0.0	0.0	2.0	1.0	5	15:49
川内	1.5	0.0	0.0	1.5	0.5	5	20:06
溝辺	4.0	0.0	0.0	4.0	1.0	5	21:45
八重山	3.5	0.5	0.0	4.0	1.0	5	21:17
東市来	4.0	0.0	0.0	4.0	1.0	5	20:14
鹿児島	11.0	0.5	0.0	11.5	2.5	5	16:54
加世田	12.5	1.0	0.0	13.5	2.5	5	16:43
吉ヶ別府	20.5	1.5	0.0	22.0	6.0	5	21:23
喜入	19.0	1.0	0.0	20.0	3.5	5	21:33
枕崎	20.0	1.0	0.0	21.0	3.5	5	21:29
指宿	27.0	2.0	0.0	29.0	6.5	5	21:32
内之浦	34.5	12.5	0.0	47.0	9.5	5	17:20
種子島	58.0	16.5	0.0	74.5	10.0	5	19:08
中種子	69.5	24.5	0.0	94.0	12.5	6	01:01
上中	82.5	28.5	0.5	111.5	13.0	5	21:04
尾之間	110.0	31.5	0.5	142.0	19.0	5	08:25
名瀬	41.0	142.5	8.0	191.5	35.0	6	17:16
屋久島	95.0	26.5	0.0	121.5	13.5	6	00:41
沖永良部	31.5	27.0	2.0	60.5	25.5	5	11:14
出水	0.5	0.0	0.0	0.5	0.5	5	16:13
牧之原	12.0	1.5	0.0	13.5	3.0	5	20:59
志布志	20.0	5.0	0.0	25.0	5.0	5	21:20
鹿屋	20.5	2.0	0.0	22.5	5.5	5	21:36
古仁屋	49.5	84.0	1.0	134.5	28.5	5	19:33
田代	33.5	5.5	0.0	39.0	6.5	5	17:17
伊仙	26.0	53.0	2.0	81.0	24.5	6	18:11
輝北	13.0	1.5	0.0	14.5	3.5	5	21:46
大隅	16.0	2.5	0.0	18.5	5.5	5	21:42
佐多	39.0	4.5	0.0	43.5	7.0	5	20:40
肝付前田	23.5	3.0	0.5	27.0	6.5	5	20:57
与論島	25.0	12.5	7.0	44.5	13.0	5	18:02
喜界島	85.5	64.5	0.5	150.5	32.0	5	08:35
笠利	62.0	86.5	0.5	149.0	21.0	5	20:18
中之島	103.5	36.5	0.0	140.0	16.5	5	15:32
天城	36.0	58.5	2.0	96.5	18.5	5	19:07
宝島	93.0	73.0	22.0	188.0	21.5	7	20:51
諏訪之瀬島	98.0	48.5	0.0	146.5	20.5	5	15:16
小宝島	102.5	76.0	8.0	186.5	18.5	5	15:38
平島	117.0	31.0	0.0	148.0	16.0	5	18:31

## 10. 令和3年6月12日 大雨

### (1) 気象概況

梅雨前線が九州付近に停滞した。県内は種子島・屋久島地方を中心に発達した雨雲がかかり、大雨となった所があった。

日最大1時間降水量は、屋久島60.5ミリ（07時47分）、尾之間56.0ミリ（07時58分）、吉ヶ別府51.0ミリ（10時47分）と非常に激しい雨を観測した。そのほか、鹿屋43.0ミリ（11時33分）、輝北43.0ミリ（11時05分）、内之浦37.5ミリ（13時17分）、枕崎33.5ミリ（08時00分）、田代33.5ミリ（13時43分）など激しい雨を観測した。

日降水量は、尾之間204.5ミリ、屋久島192.5ミリ、吉ヶ別府127.5ミリなど大雨になった所があった。

### ※ 官署の天気

鹿児島・・・12日 大雨

名瀬・・・12日 曇一時晴

### (2) 警戒状況

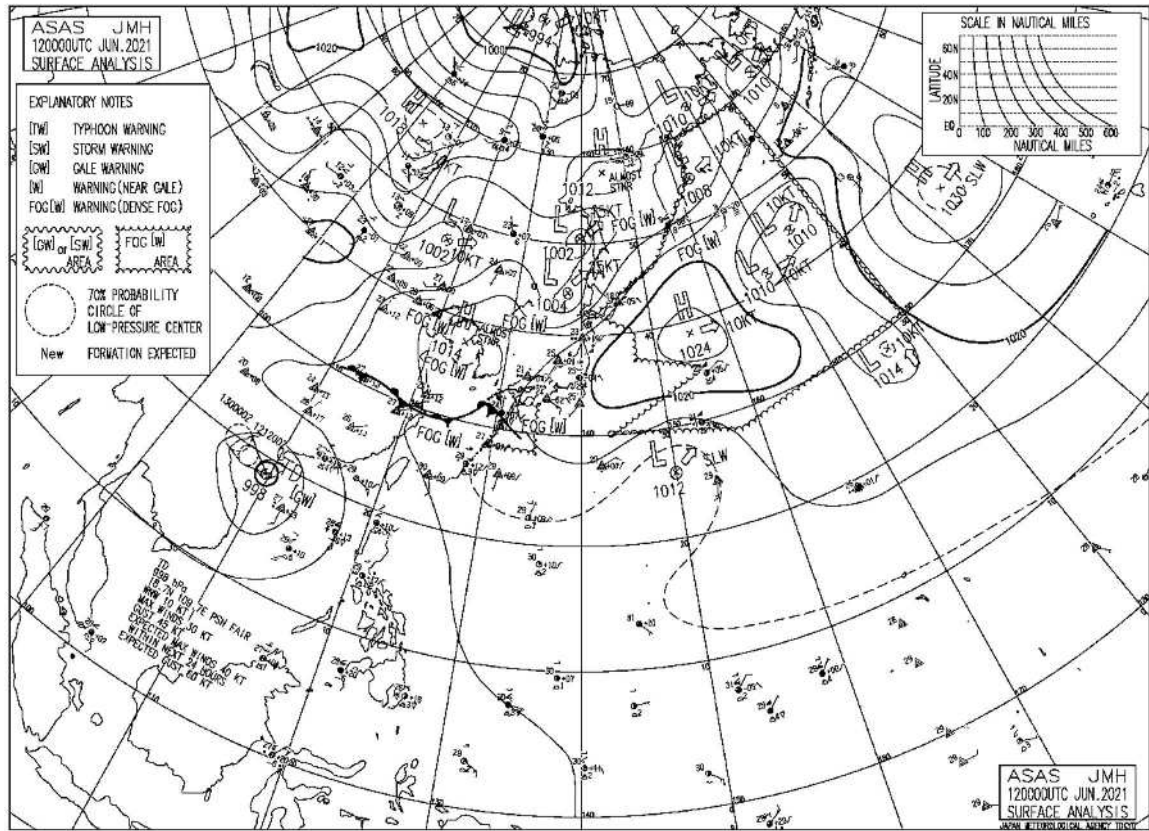
- ① 注意報・警報発表状況
- ② 地上天気図
- ③ 降水量

①注意報・警報発表状況				
鹿児島県				
発表日時	地 域	種 類		解 除
		警 報	注 意 報	
06/12 05:53	薩摩地方		雷	
	大隅地方		雷	
	種子島地方		雷	
	屋久島地方		大雨、雷、洪水	
06/12 07:52	薩摩地方		雷	
	大隅地方		雷	
	種子島地方		雷	
	屋久島地方	大雨、洪水	雷	
06/12 08:55	薩摩地方		雷	
	大隅地方		雷	
	種子島地方		雷	
	屋久島地方	大雨、洪水	雷	
06/12 10:33	鹿児島・日置		大雨、雷、洪水	
	出水・伊佐		雷	
	川薩・始良		大雨、雷、洪水	
	甕島		雷	
	指宿・川辺		大雨、雷	
	大隅地方		大雨、雷	
	種子島地方		雷	
	屋久島地方	大雨、洪水	雷	
06/12 11:13	鹿児島・日置		大雨、雷、洪水	
	出水・伊佐		雷	
	川薩・始良		大雨、雷、洪水	
	甕島		雷	
	指宿・川辺		大雨、雷	
	曾於		大雨、雷	
	肝属	大雨	雷、洪水	
	種子島地方		雷	
屋久島地方	大雨、洪水	雷		
06/12 11:54	鹿児島・日置		大雨、雷、洪水	
	出水・伊佐		雷	
	川薩・始良		大雨、雷、洪水	
	甕島		雷	
	指宿・川辺		大雨、雷	
	曾於		大雨、雷	
	肝属	大雨	雷、洪水	
	種子島地方		雷	
屋久島地方	大雨、洪水	雷		
06/12 14:32	鹿児島・日置		大雨、雷	
	出水・伊佐		雷	
	川薩・始良		大雨、雷	
	甕島		雷	
	指宿・川辺		大雨、雷	
	曾於		大雨、雷	
	肝属	大雨	雷、洪水	
	種子島地方		雷	
屋久島地方	大雨	雷、洪水		
06/12 16:24	鹿児島・日置		大雨、雷	
	出水・伊佐		雷	
	川薩・始良		大雨、雷	
	甕島		雷	
	指宿・川辺		大雨、雷	
	曾於		大雨、雷	
	肝属		大雨、雷、洪水	
	種子島地方		雷	
屋久島地方	大雨	雷、洪水		

06/12 20:30	鹿児島・日置		雷	
	出水・伊佐		雷	
	川薩・姶良		大雨、雷	
	甑島		雷	
	指宿・川辺		雷	
	大隅地方		大雨、雷	
	種子島地方		雷	
	屋久島地方		大雨、雷	

①注意報・警報発表状況				
奄美地方				
発表日時	地 域	種 類		解 除
		警 報	注 意 報	
06/12 04:45	北部		雷	解除
	南部			
	十島村		雷	
06/12 16:12	奄美地方		雷	

②地上天気図



③降水量					
6月12日の降水量（単位：mm）					
	12日	計	1時間降水量		
			最大	日	時分
阿久根	15.0	15.0	9.0	12	08:33
大口	16.5	16.5	6.5	12	11:10
紫尾山	33.5	33.5	14.0	12	09:50
さつま柏原	22.5	22.5	15.0	12	09:53
中甕	17.5	17.5	11.5	12	07:07
川内	16.0	16.0	11.0	12	09:29
溝辺	38.0	38.0	19.5	12	11:12
八重山	24.5	24.5	15.0	12	09:38
東市来	34.0	34.0	27.5	12	09:05
鹿児島	61.5	61.5	33.0	12	10:15
加世田	37.5	37.5	20.0	12	08:23
吉ヶ別府	127.5	127.5	51.0	12	10:47
喜入	32.0	32.0	15.5	12	09:20
枕崎	55.0	55.0	33.5	12	08:00
指宿	38.5	38.5	12.0	12	11:02
内之浦	104.5	104.5	37.5	12	13:17
種子島	55.5	55.5	22.5	12	09:19
中種子	94.5	94.5	24.0	12	14:43
上中	71.0	71.0	15.0	12	10:21
尾之間	204.5	204.5	56.0	12	07:58
名瀬	0.0	0.0	0.0	12	21:39
屋久島	192.5	192.5	60.5	12	07:47
沖永良部	0.0	0.0	0.0	12	22:45
出水	10.0	10.0	6.0	12	09:28
牧之原	54.5	54.5	33.0	12	11:03
志布志	51.5	51.5	32.0	12	12:47
鹿屋	101.5	101.5	43.0	12	11:33
古仁屋	0.0	0.0	0.0	12	24:00
田代	103.0	103.0	33.5	12	13:43
伊仙	0.0	0.0	0.0	12	24:00
輝北	89.0	89.0	43.0	12	11:05
大隅	61.5	61.5	32.0	12	12:07
佐多	36.0	36.0	9.5	12	10:09
肝付前田	47.5	47.5	24.0	12	12:18
与論島	0.0	0.0	0.0	12	24:00
喜界島	0.0	0.0	0.0	12	24:00
笠利	0.0	0.0	0.0	12	24:00
中之島	7.5	7.5	4.5	12	02:23
天城	0.0	0.0	0.0	12	24:00
宝島	4.0	4.0	2.0	12	16:23
諏訪之瀬島	9.5	9.5	5.0	12	14:30
小宝島	5.0	5.0	2.5	12	17:24
平島	7.5	7.5	3.5	12	14:36

## 11. 令和3年6月13日 大雨

### (1) 気象概況

梅雨前線が奄美付近まで南下し、活動を強めた。

奄美地方では午後を中心に発達した雨雲がかかった。

日最大1時間降水量は、天城66.0ミリ（16時20分）と非常に激しい雨を観測し、6月の観測史上第1位の記録となった。そのほか、沖永良部で44.5ミリ（17時01分）と激しい雨を観測した。

日降水量は、天城179.5ミリ（6月の観測史上第3位）と大雨になった。その他、沖永良部61.5ミリ、伊仙56.5ミリ、古仁屋53.5ミリなど、奄美地方で降水量が多くなった。

### ※ 官署の天気

鹿児島・・・13日 曇

名瀬・・・13日 大雨時々曇

### (2) 警戒状況

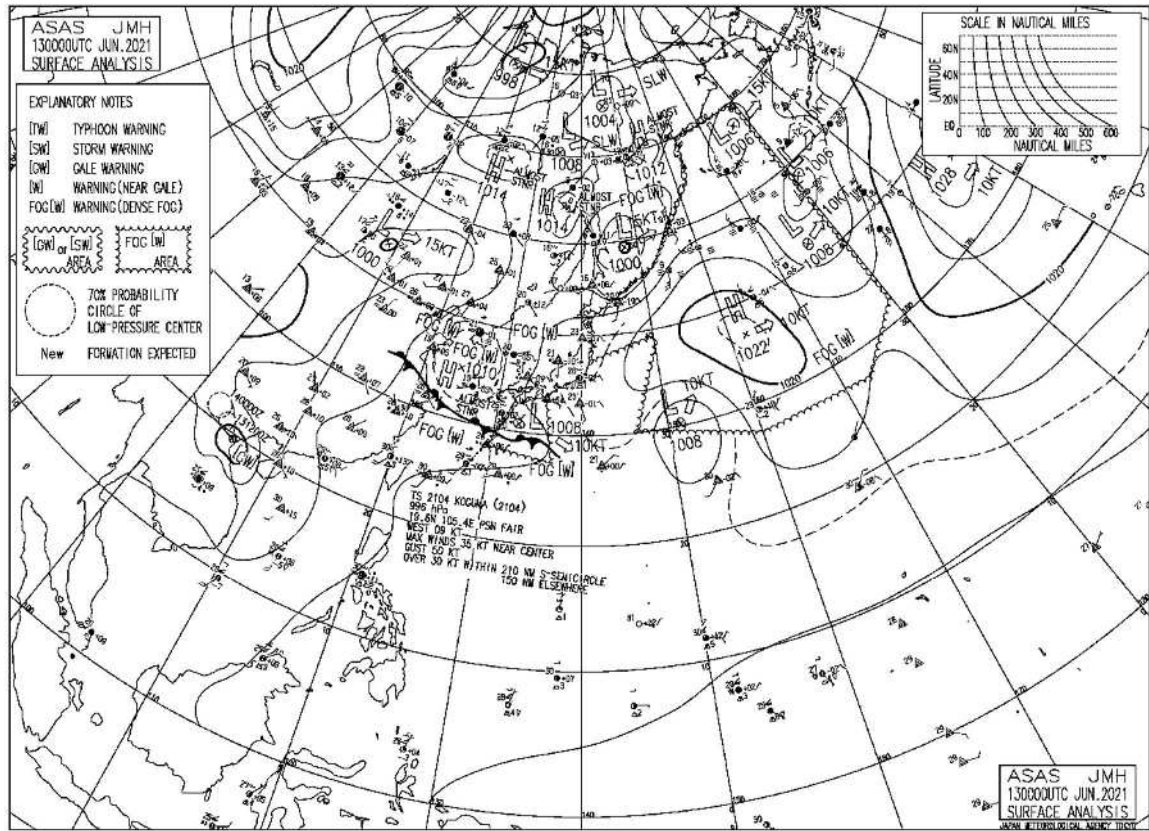
- ① 注意報・警報発表状況
- ② 地上天気図
- ③ 降水量



①注意報・警報発表状況				
鹿児島県				
発表日時	地 域	種 類		解 除
		警 報	注 意 報	
06/13 02:50	薩摩地方			解除
	大隅地方			解除
	種子島地方		雷	
	屋久島地方		大雨、雷	
06/13 07:54	種子島・屋久島地方		雷	
06/13 10:40	種子島・屋久島地方			解除

①注意報・警報発表状況				
奄美地方				
発表日時	地 域	種 類		解 除
		警 報	注 意 報	
06/13 02:51	奄美地方		雷	
06/13 14:58	北部		雷	
	南部		大雨、雷、洪水	
	十島村		雷	
06/13 16:02	北部		雷	
	南部	大雨、洪水	雷	
	十島村		雷	
06/13 16:17	北部		雷	
	南部	大雨、洪水	雷	
	十島村		雷	
06/13 16:54	北部		雷	
	南部	大雨、洪水	雷	
	十島村		雷	
06/13 20:46	北部		雷	
	南部	大雨	雷、洪水	
	十島村			解除
06/13 23:20	北部		雷	
	南部		大雨、雷	

②地上天気図



③降水量					
6月13日の降水量（単位：mm）					
	13日	計	1時間降水量		
			最大	日	時分
阿久根	0.0	0.0	0.0	13	08:05
大口	0.0	0.0	0.0	13	24:00
紫尾山	1.0	1.0	1.0	13	03:46
さつま柏原	0.5	0.5	0.5	13	04:15
中甕	1.0	1.0	1.0	13	05:26
川内	0.0	0.0	0.0	13	24:00
溝辺	2.5	2.5	2.5	13	05:04
八重山	0.5	0.5	0.5	13	08:33
東市来	0.5	0.5	0.5	13	05:17
鹿児島	0.5	0.5	0.5	13	07:01
加世田	0.0	0.0	0.0	13	24:00
吉ヶ別府	0.5	0.5	0.5	13	03:13
喜入	0.0	0.0	0.0	13	24:00
枕崎	0.0	0.0	0.0	13	07:55
指宿	0.0	0.0	0.0	13	24:00
内之浦	2.5	2.5	2.0	13	20:39
種子島	0.0	0.0	0.0	13	24:00
中種子	0.0	0.0	0.0	13	24:00
上中	3.0	3.0	3.0	13	08:11
尾之間	1.5	1.5	0.5	13	16:52
名瀬	47.5	47.5	21.5	13	14:34
屋久島	5.0	5.0	5.0	13	07:51
沖永良部	61.5	61.5	44.5	13	17:01
出水	0.0	0.0	0.0	13	24:00
牧之原	0.5	0.5	0.5	13	05:24
志布志	1.5	1.5	1.0	13	11:54
鹿屋	0.0	0.0	0.0	13	24:00
古仁屋	53.5	53.5	17.0	13	15:16
田代	0.5	0.5	0.5	13	13:29
伊仙	56.5	56.5	25.5	13	16:55
輝北	0.5	0.5	0.5	13	20:48
大隅	2.0	2.0	1.5	13	17:08
佐多	0.0	0.0	0.0	13	24:00
肝付前田	0.5	0.5	0.5	13	05:02
与論島	27.5	27.5	12.5	13	20:10
喜界島	28.0	28.0	14.5	13	15:22
笠利	26.0	26.0	6.0	13	14:33
中之島	43.0	43.0	15.5	13	12:48
天城	179.5	179.5	66.0	13	16:20
宝島	41.5	41.5	18.0	13	08:35
諏訪之瀬島	13.0	13.0	4.5	13	10:10
小宝島	27.0	27.0	7.0	13	09:23
平島	14.0	14.0	5.0	13	10:27

## 12. 令和3年6月14日 大雨

### (1) 気象概況

梅雨前線が奄美付近から沖縄本島付近へ南下した。

奄美地方は午前中、発達した雨雲がかかった所があった。

日最大1時間降水量は、沖永良部25.0ミリ（06時33分）と強い雨を観測し、与論島13.5ミリ（04時49分）のやや強い雨を観測した。

日降水量は、沖永良部51.0ミリ、与論島50.0ミリ、天城20.0ミリ、伊仙19.0ミリ、平島11.0ミリだった。

### ※ 官署の天気

鹿児島・・・14日 晴後時々曇

名瀬・・・14日 曇時々雨

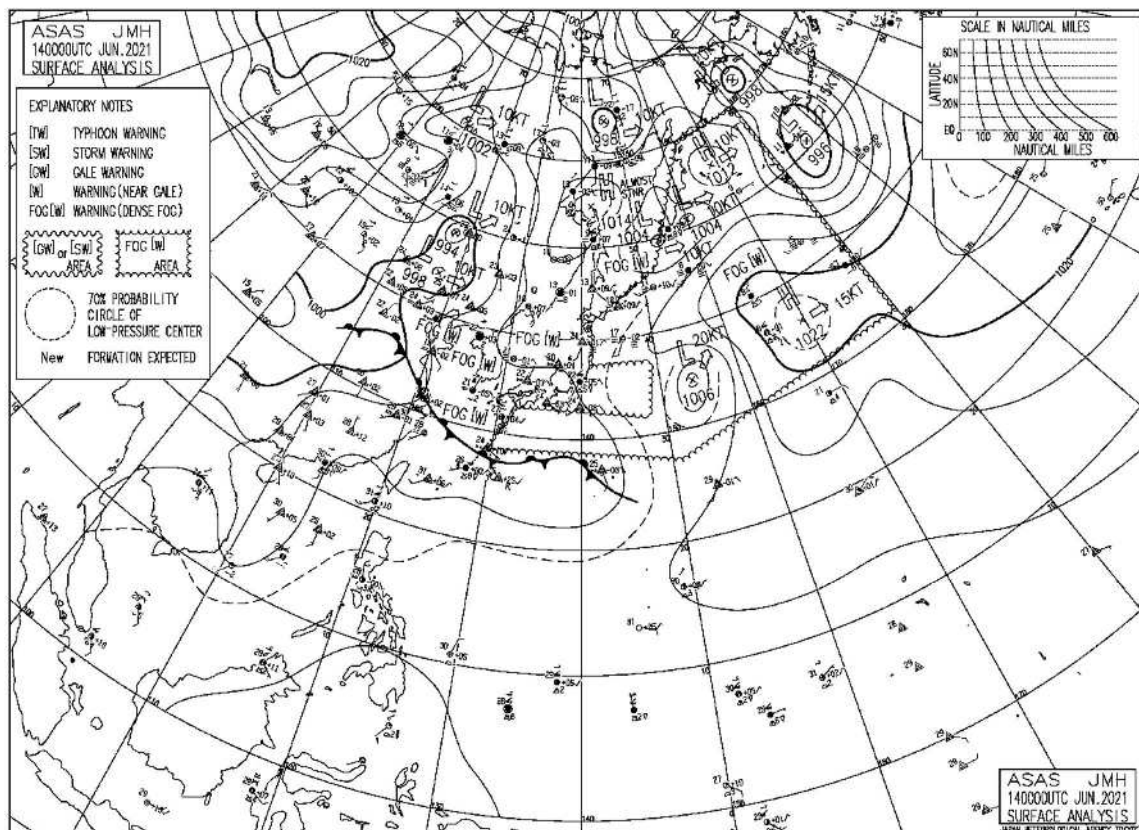
### (2) 警戒状況

- ① 注意報・警報発表状況
- ② 地上天気図
- ③ 降水量

①注意報・警報発表状況				
鹿児島県				
発表日時	地 域	種 類		解 除
		警 報	注 意 報	
なし	なし			

①注意報・警報発表状況				
奄美地方				
発表日時	地 域	種 類		解 除
		警 報	注 意 報	
06/14 03:33	北部		雷	
	南部		大雨、雷	
06/14 04:32	北部		雷	
	南部	大雨	雷	
06/14 08:09	北部		雷	
	南部		大雨、雷	
06/14 10:33	北部		雷	
	南部		大雨、雷	
06/14 16:16	北部			解除
	南部			解除

②地上天気図





③降水量					
6月14日の降水量（単位：mm）					
	14日	計	1時間降水量		
			最大	日	時分
阿久根	0.0	0.0	0.0	14	24:00
大口	0.0	0.0	0.0	14	24:00
紫尾山	0.0	0.0	0.0	14	24:00
さつま柏原	0.0	0.0	0.0	14	24:00
中甕	0.0	0.0	0.0	14	24:00
川内	0.0	0.0	0.0	14	24:00
溝辺	0.0	0.0	0.0	14	24:00
八重山	0.0	0.0	0.0	14	24:00
東市来	0.0	0.0	0.0	14	24:00
鹿児島	0.0	0.0	0.0	14	24:00
加世田	0.0	0.0	0.0	14	24:00
吉ヶ別府	0.0	0.0	0.0	14	24:00
喜入	0.0	0.0	0.0	14	24:00
枕崎	0.0	0.0	0.0	14	24:00
指宿	0.0	0.0	0.0	14	24:00
内之浦	0.5	0.5	0.5	14	01:14
種子島	0.0	0.0	0.0	14	13:34
中種子	0.5	0.5	0.5	14	03:13
上中	0.5	0.5	0.5	14	11:04
尾之間	0.0	0.0	0.0	14	24:00
名瀬	0.0	0.0	0.0	14	17:24
屋久島	0.0	0.0	0.0	14	23:37
沖永良部	51.0	51.0	25.0	14	06:33
出水	0.0	0.0	0.0	14	24:00
牧之原	0.0	0.0	0.0	14	24:00
志布志	0.0	0.0	0.0	14	24:00
鹿屋	0.5	0.5	0.5	14	12:47
古仁屋	1.0	1.0	1.0	14	09:37
田代	0.0	0.0	0.0	14	24:00
伊仙	19.0	19.0	5.5	14	07:41
輝北	0.0	0.0	0.0	14	24:00
大隅	0.0	0.0	0.0	14	24:00
佐多	0.0	0.0	0.0	14	24:00
肝付前田	0.0	0.0	0.0	14	24:00
与論島	50.0	50.0	13.5	14	04:49
喜界島	0.0	0.0	0.0	14	24:00
笠利	0.0	0.0	0.0	14	24:00
中之島	8.0	8.0	7.0	14	20:35
天城	20.0	20.0	7.0	14	07:59
宝島	0.0	0.0	0.0	14	24:00
諏訪之瀬島	4.0	4.0	3.5	14	05:27
小宝島	0.0	0.0	0.0	14	24:00
平島	11.0	11.0	8.5	14	08:31

### 13. 令和3年6月16日 大雨

#### (1) 気象概況

梅雨前線上の低気圧が九州南岸付近を通過し、その後、前線が奄美付近へ南下した。

県内は午前を中心に雨が降り、局地的に活発な雨雲がかかった。

日最大1時間降水量は、尾之間88.5ミリ（02時44分）と猛烈な雨を観測し、6月の観測史上第1位の記録となった。その他、指宿47.0ミリ（02時00分）、上中42.0ミリ（01:29）、屋久島38.0ミリ（00時57分）、枕崎35.0ミリ（09時56分）など激しい雨を観測した。

日降水量は、尾之間187.5ミリ、指宿156.5ミリ、内之浦120.0ミリ、屋久島118.0ミリ、田代109.0ミリ、上中103.0ミリと大雨になった。

#### ※ 官署の天気

鹿児島・・・16日 雨

名瀬・・・16日 雨後曇一時晴

#### (2) 警戒状況

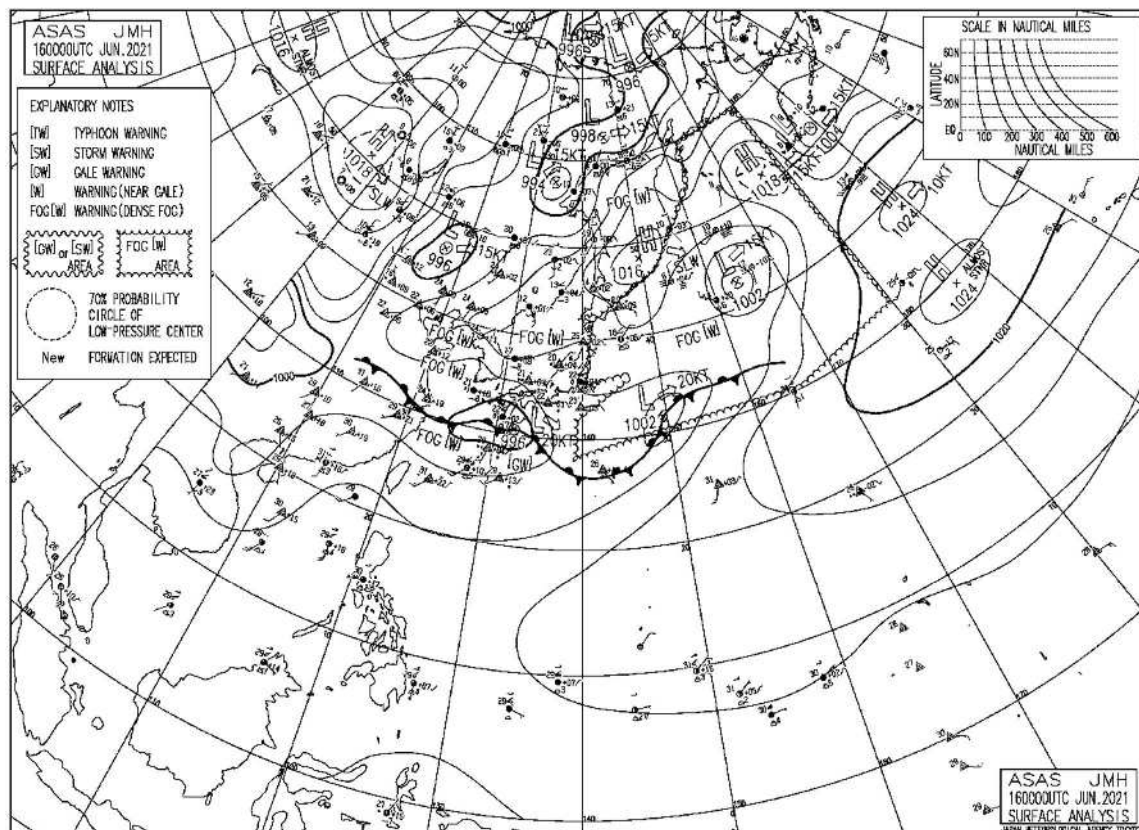
- ① 注意報・警報発表状況
- ② 地上天気図
- ③ 降水量

①注意報・警報発表状況				
鹿児島県				
発表日時	地 域	種 類		解 除
		警 報	注 意 報	
06/16 00:40	鹿児島・日置		大雨、雷	
	出水・伊佐		雷	
	川薩・姶良		雷	
	甑島		大雨、雷	
	指宿・川辺		大雨、雷	
	大隅地方		大雨、雷	
	種子島地方		雷	
06/16 01:17	鹿児島・日置		大雨、雷	
	出水・伊佐		雷	
	川薩・姶良		雷	
	甑島		大雨、雷	
	指宿・川辺		大雨、雷、洪水	
	大隅地方		大雨、雷	
	種子島地方		雷	
06/16 02:12	鹿児島・日置		大雨、雷	
	出水・伊佐		雷	
	川薩・姶良		雷	
	甑島		大雨、雷、洪水	
	指宿・川辺		大雨、雷、洪水	
	大隅地方		大雨、雷	
	種子島地方		大雨、雷、洪水	
06/16 02:30	鹿児島・日置		大雨、雷	
	出水・伊佐		雷	
	川薩・姶良		雷	
	甑島		大雨、雷、洪水	
	指宿・川辺	大雨	雷、洪水	
	大隅地方		大雨、雷	
	種子島地方		大雨、雷、洪水	
06/16 03:53	鹿児島・日置		大雨、雷	
	出水・伊佐		雷	
	川薩・姶良		雷	
	甑島		大雨、雷、洪水	
	指宿・川辺	大雨	雷、洪水	
	曾於		大雨、雷、強風、波浪	
	肝属		大雨、雷、強風、波浪、洪水	
06/16 05:27	鹿児島・日置		大雨、雷	
	出水・伊佐		雷	
	川薩・姶良		雷	
	甑島		大雨、雷	
	指宿・川辺	大雨	雷、洪水	
	曾於		大雨、雷、強風、波浪	
	肝属		大雨、雷、強風、波浪、洪水	
06/16 07:41	鹿児島・日置		大雨、雷	
	出水・伊佐		雷	
	川薩・姶良		雷	
	甑島		大雨、雷	
	指宿・川辺		大雨、雷	
	曾於		雷、強風、波浪	
	肝属		大雨、雷、強風、波浪	
06/16 07:41	種子島地方		大雨、雷、波浪	
	屋久島地方	大雨	雷、波浪、洪水	

06/16 10:43	鹿兒島・日置		大雨、雷	
	出水・伊佐		雷	
	川薩・始良		雷	
	甌島		大雨、雷	
	指宿・川辺		大雨、雷	
	曾於		雷、強風、波浪	
	肝属		大雨、雷、強風、波浪	
	種子島地方		大雨、雷、波浪	
	屋久島地方	大雨	雷、波浪	
06/16 14:05	鹿兒島・日置		大雨	
	出水・伊佐			解除
	川薩・始良			解除
	甌島		大雨	
	指宿・川辺			解除
	曾於		波浪	
	肝属		大雨、波浪	
	種子島地方		雷、波浪	
	屋久島地方		大雨、雷、波浪	
06/16 16:26	鹿兒島・日置		大雨	
	甌島		大雨	
	曾於		波浪	
	肝属		大雨、波浪	
	種子島・屋久島地方		波浪	
06/16 20:47	鹿兒島・日置			解除
	甌島		大雨	
	大隅地方		波浪	
	種子島・屋久島地方		波浪	

①注意報・警報発表状況				
奄美地方				
発表日時	地 域	種 類		解 除
		警 報	注 意 報	
06/16 01:05	北部 南部 十島村		雷 雷 大雨、雷	
06/16 01:26	北部 南部 十島村	大雨	雷 雷、洪水	
06/16 02:22	北部 南部 十島村	大雨、洪水	雷 雷 雷	
06/16 02:34	北部 南部 十島村	大雨、洪水	雷 雷 雷	
06/16 04:29	北部 南部 十島村	大雨、洪水	雷、波浪 雷、波浪 雷、波浪	
06/16 07:44	北部 南部 十島村	大雨	雷、波浪 雷、波浪 雷、波浪、洪水	
06/16 10:40	北部 南部 十島村	大雨	雷、波浪 雷、波浪 雷、波浪	
06/16 14:30	北部 南部 十島村		雷、波浪 雷、波浪 大雨、雷、波浪	
06/16 20:49	北部 南部 十島村		雷、波浪 雷、波浪 波浪	

②地上天気図



③降水量					
6月16日の降水量 (単位 : mm)					
	16日	計	1時間降水量		
			最大	日	時分
阿久根	23.0	23.0	12.0	16	00:02
大口	11.5	11.5	5.5	16	00:07
紫尾山	28.0	28.0	12.5	16	00:01
さつま柏原	17.0	17.0	8.5	16	00:07
中甕	26.0	26.0	13.0	16	03:28
川内	16.0	16.0	9.0	16	00:09
溝辺	19.5	19.5	9.0	16	08:36
八重山	28.5	28.5	10.0	16	00:03
東市来	26.5	26.5	7.0	16	01:31
鹿児島	39.0	39.0	11.0	16	03:07
加世田	72.0	72.0	24.0	16	03:36
吉ヶ別府	71.5	71.5	21.0	16	00:57
喜入	92.0	92.0	30.0	16	02:59
枕崎	91.5	91.5	35.0	16	09:56
指宿	156.5	156.5	47.0	16	02:00
内之浦	120.0	120.0	23.0	16	03:42
種子島	47.5	47.5	15.5	16	05:06
中種子	67.5	67.5	24.5	16	02:45
上中	103.0	103.0	42.0	16	01:29
尾之間	187.5	187.5	88.5	16	02:44
名瀬	9.5	9.5	8.0	16	08:31
屋久島	118.0	118.0	38.0	16	00:57
沖永良部	0.0	0.0	0.0	16	24:00
出水	19.5	19.5	9.5	16	01:13
牧之原	34.5	34.5	9.0	16	00:07
志布志	45.0	45.0	10.5	16	02:00
鹿屋	72.0	72.0	12.5	16	01:08
古仁屋	0.0	0.0	0.0	16	24:00
田代	109.0	109.0	34.0	16	03:42
伊仙	0.0	0.0	0.0	16	24:00
輝北	36.5	36.5	9.0	16	03:13
大隅	48.5	48.5	9.5	16	01:15
佐多	84.5	84.5	28.0	16	02:55
肝付前田	63.5	63.5	15.0	16	01:07
与論島	0.0	0.0	0.0	16	24:00
喜界島	2.5	2.5	2.0	16	09:54
笠利	8.5	8.5	7.5	16	09:08
中之島	25.0	25.0	10.5	16	00:02
天城	0.0	0.0	0.0	16	24:00
宝島	5.0	5.0	3.0	16	08:04
諏訪之瀬島	4.0	4.0	2.0	16	05:23
小宝島	10.5	10.5	9.5	16	08:46
平島	2.0	2.0	1.5	16	01:19

## 14. 令和3年6月28日 大雨

### (1) 気象概況

梅雨前線が種子島・屋久島付近にほとんど停滞し、日中、前線上を低気圧が通過した。前線に向かって湿った空気が流れ込み、前線の活動が活発になった。県内は雨雲に覆われ、梅雨前線付近やその南側で活発な雨雲が局地的に発生した。

日最大1時間降水量は、古仁屋43.0ミリ（15時47分）、諏訪之瀬島38.0ミリ（07時03分）と激しい雨を観測し、その他、与論島27.0ミリ（23時53分）、上中26.5ミリ（08時26分）の強い雨を観測した。

日降水量は、古仁屋147.5ミリと大雨になった他、諏訪之瀬島117.5ミリ、中之島105.5ミリなど、奄美地方を中心に降水量が多くなった。

### ※ 官署の天気

鹿児島・・・28日 雨後一時曇

名瀬・・・28日 大雨、雷を伴う

### (2) 警戒状況

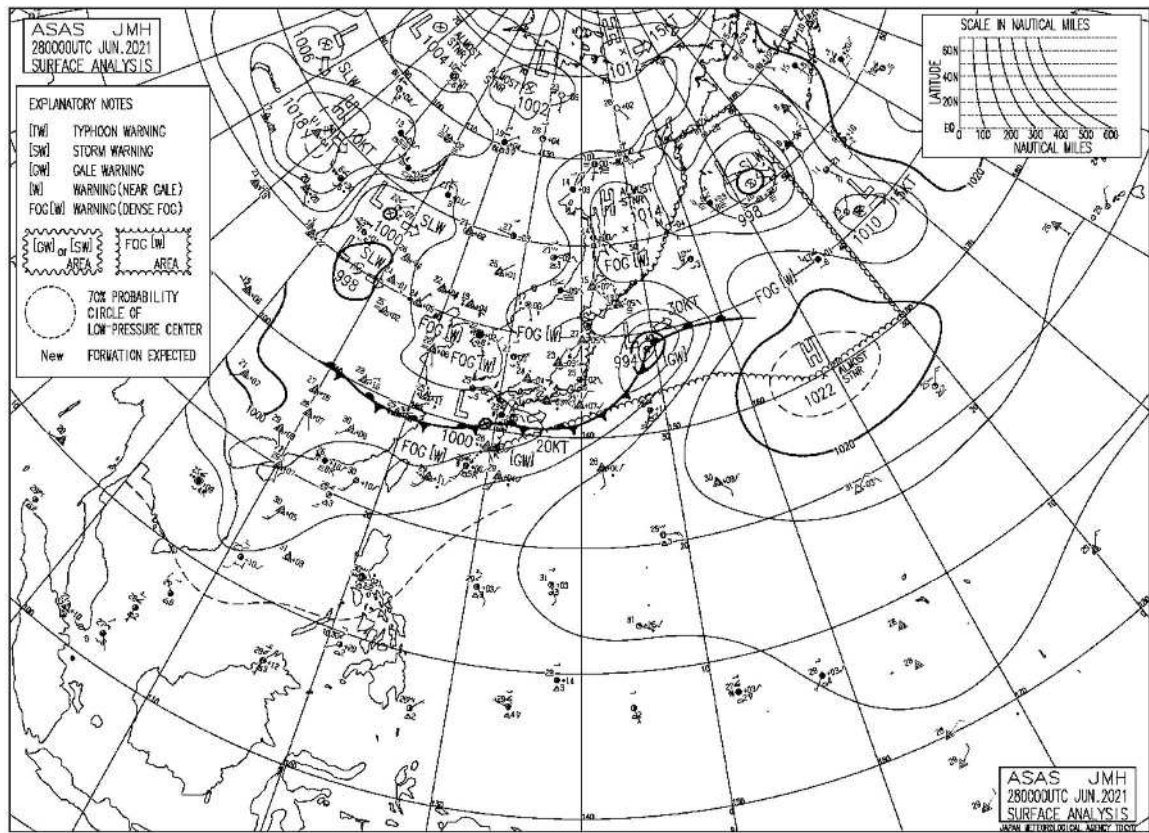
- ① 注意報・警報発表状況
- ② 地上天気図
- ③ 降水量



①注意報・警報発表状況				
鹿児島県				
発表日時	地 域	種 類		解 除
		警 報	注 意 報	
06/28 04:30	鹿児島・日置		大雨、雷、洪水	
	出水・伊佐		雷	
	川薩・姶良		大雨、雷	
	甕島		雷	
	指宿・川辺		大雨、雷、洪水	
	大隅地方		大雨、雷	
	種子島・屋久島地方		大雨、雷、波浪	
06/28 08:33	鹿児島・日置		大雨、雷、洪水	
	出水・伊佐		雷	
	川薩・姶良		大雨、雷、洪水	
	甕島		雷	
	指宿・川辺		大雨、雷、洪水	
	大隅地方		大雨、雷	
	種子島・屋久島地方		大雨、雷、波浪、洪水	
06/28 09:46	鹿児島・日置		大雨、雷、洪水	
	出水・伊佐		雷	
	川薩・姶良		大雨、雷、洪水	
	甕島		雷	
	指宿・川辺		大雨、雷、洪水	
	大隅地方		大雨、雷	
	種子島・屋久島地方		大雨、雷、波浪、洪水	
06/28 14:08	鹿児島・日置		大雨	
	出水・伊佐			解除
	川薩・姶良			解除
	甕島			解除
	指宿・川辺		大雨	
	曾於			解除
	肝属		大雨	
種子島地方		大雨、雷		
屋久島地方		雷		
06/28 19:19	鹿児島・日置			解除
	指宿・川辺			解除
	肝属			解除
	種子島・屋久島地方		雷	
06/28 23:46	種子島・屋久島地方			解除

①注意報・警報発表状況				
奄美地方				
発表日時	地 域	種 類		解 除
		警 報	注 意 報	
06/28 04:20	北部		雷、波浪	
	南部		雷、波浪	
	十島村		大雨、雷、波浪	
06/28 07:31	北部		雷、波浪	
	南部		雷、波浪、洪水	
	十島村		大雨、雷、波浪、洪水	
06/28 10:33	北部		大雨、雷、波浪	
	南部		大雨、雷、波浪、洪水	
	十島村		大雨、雷、波浪、洪水	
06/28 14:40	北部		大雨、雷、波浪	
	南部		大雨、雷、波浪	
	十島村		大雨、雷、波浪、洪水	
06/28 16:29	北部		大雨、雷、波浪、洪水	
	南部		大雨、雷、波浪	
	十島村		大雨、雷、波浪、洪水	
06/28 18:38	北部	大雨、洪水	雷、波浪	
	南部		大雨、雷、波浪	
	十島村		大雨、雷、波浪、洪水	
06/28 22:01	北部	大雨	雷、波浪	
	南部		大雨、雷、波浪	
	十島村		大雨、雷、波浪	

②地上天気図



③降水量					
6月28日の降水量 (単位 : mm)					
	28日	計	1時間降水量		
			最大	日	時分
阿久根	3.0	3.0	2.0	28	07:10
大口	5.0	5.0	2.0	28	07:10
紫尾山	15.5	15.5	5.0	28	05:11
さつま柏原	19.0	19.0	8.5	28	05:29
中甑	18.5	18.5	7.0	28	05:27
川内	20.0	20.0	6.5	28	06:22
溝辺	41.5	41.5	11.5	28	06:45
八重山	80.0	80.0	25.0	28	07:04
東市来	71.5	71.5	24.0	28	06:28
鹿児島	70.0	70.0	23.0	28	02:53
加世田	45.0	45.0	13.5	28	01:37
吉ヶ別府	71.0	71.0	17.0	28	03:05
喜入	77.5	77.5	14.0	28	02:55
枕崎	47.0	47.0	15.5	28	00:43
指宿	86.0	86.0	16.0	28	09:22
内之浦	88.0	88.0	15.0	28	11:21
種子島	12.5	12.5	3.0	28	09:17
中種子	21.5	21.5	8.0	28	08:53
上中	70.5	70.5	26.5	28	08:26
尾之間	53.0	53.0	17.5	28	07:28
名瀬	103.5	103.5	23.0	28	16:12
屋久島	48.5	48.5	19.5	28	04:14
沖永良部	86.5	86.5	20.0	28	22:25
出水	2.5	2.5	2.0	28	07:21
牧之原	52.5	52.5	10.0	28	02:43
志布志	59.5	59.5	9.5	28	04:00
鹿屋	57.5	57.5	8.0	28	10:14
古仁屋	147.5	147.5	43.0	28	15:47
田代	86.0	86.0	16.0	28	10:48
伊仙	72.0	72.0	21.5	28	08:38
輝北	83.0	83.0	20.5	28	03:48
大隅	68.0	68.0	13.5	28	03:55
佐多	53.0	53.0	10.5	28	10:50
肝付前田	65.5	65.5	13.5	28	09:56
与論島	38.5	38.5	27.0	28	23:53
喜界島	74.0	74.0	17.0	28	16:30
笠利	85.5	85.5	17.0	28	12:37
中之島	105.5	105.5	23.0	28	05:47
天城	72.5	72.5	13.5	28	07:17
宝島	79.0	79.0	23.5	28	18:31
諏訪之瀬島	117.5	117.5	38.0	28	07:03
小宝島	73.5	73.5	17.0	28	06:39
平島	54.5	54.5	20.0	28	07:07

## 15. 令和3年7月1日～2日 大雨

### (1) 気象概況

活発な梅雨前線が種子島・屋久島付近にほとんど停滞し、日中、前線上の低気圧が通過した。低気圧や前線に向かって湿った空気が流れ込み、県内は種子島・屋久島と奄美地方を中心に雨雲が広がり、局地的に活発な雨雲がかかった。

1日の日最大1時間降水量は、尾之間72.0ミリ（06時10分）、上中65.0ミリ（06時04分）と非常に激しい雨を観測。その他、平島46.5ミリ（05時06分）、屋久島39.0ミリ（07時16分）の激しい雨が降った。2日も激しい雨が降り、日最大1時間降水量は、小宝島41.5ミリ（04時15分）を観測した。

1日の日降水量は、尾之間155.0ミリ、上中153.0ミリ、2日の日降水量は、宝島157.5ミリ、小宝島156.5ミリと大雨になった。

### ※ 官署の天気

鹿児島・・・1日 曇り時々雨  
2日 曇後一時雨

名瀬・・・1日 雨時々曇  
2日 大雨

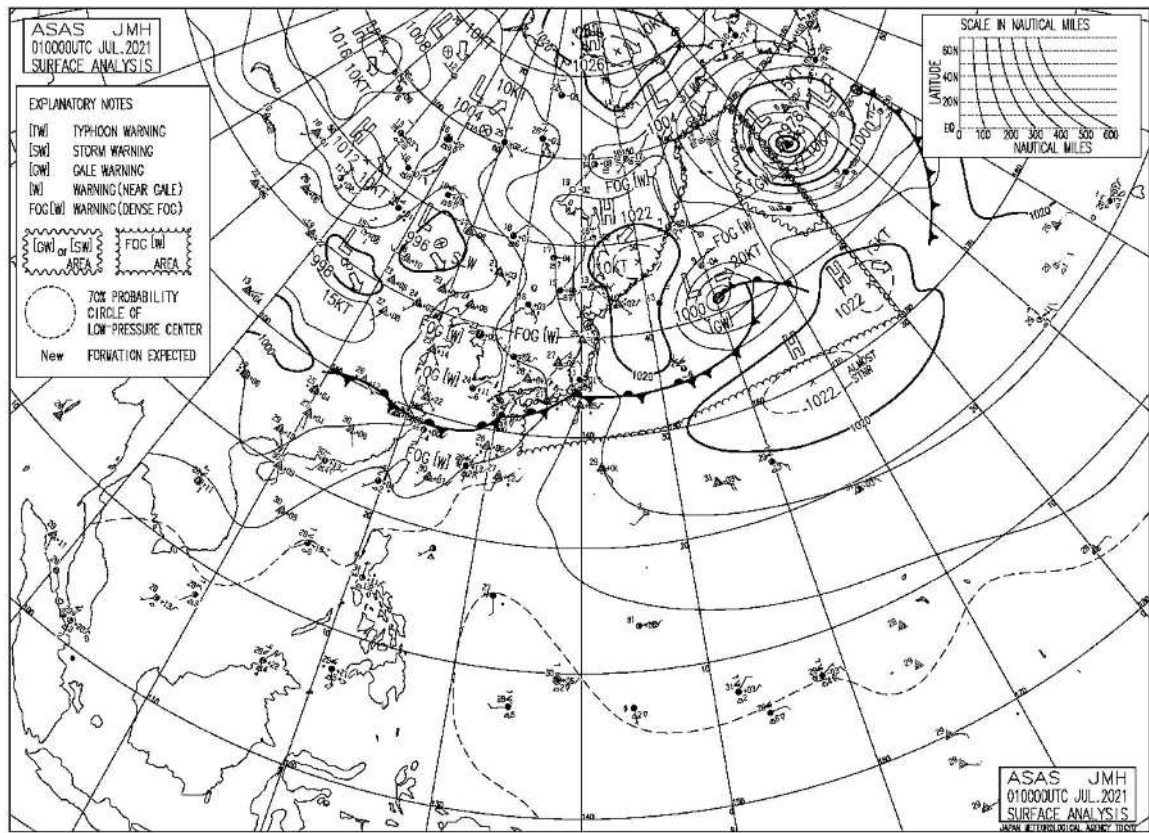
### (2) 警戒状況

- ① 注意報・警報発表状況
- ② 地上天気図
- ③ 降水量

①注意報・警報発表状況				
鹿児島県				
発表日時	地 域	種 類		解 除
		警 報	注 意 報	
07/01 04:57	薩摩地方		雷	
	曾於		雷、波浪	
	肝属		雷	
	種子島地方		雷、波浪	
07/01 05:51	屋久島地方		大雨、雷、波浪、洪水	
	薩摩地方		雷	
	曾於		雷、波浪	
	肝属		雷	
07/01 06:21	種子島地方	大雨	大雨、雷、波浪	
	屋久島地方	大雨、洪水	大雨、雷、波浪、洪水	
	薩摩地方		雷	
	曾於		雷、波浪	
07/01 10:38	肝属		雷	
	種子島地方		雷、波浪、洪水	
	屋久島地方		雷、波浪	
	薩摩地方		雷	
07/01 16:15	大隅地方		雷、波浪	
	種子島地方		大雨、雷、波浪	
	屋久島地方	大雨	雷、波浪、洪水	
	薩摩地方		雷	
07/02 05:05	大隅地方		雷	
	種子島地方		大雨、雷、波浪	
	屋久島地方	大雨	雷、波浪	
	薩摩地方		雷	
07/02 06:42	曾於		雷、波浪	
	肝属		大雨、雷、波浪	
	種子島地方		大雨、雷、波浪	
	屋久島地方	大雨	雷、波浪	
07/02 10:33	薩摩地方		雷	
	曾於		雷、波浪	
	肝属		大雨、雷、波浪	
	種子島・屋久島地方		大雨、雷、波浪	
07/02 16:28	薩摩地方		雷	
	曾於		雷	
	肝属		大雨、雷	
	種子島・屋久島地方		大雨、雷、波浪	
07/02 20:31	薩摩地方		雷	
	曾於		雷	
	肝属		大雨、雷	
	種子島地方		大雨、雷	
07/02 20:31	屋久島地方		大雨、雷、洪水	

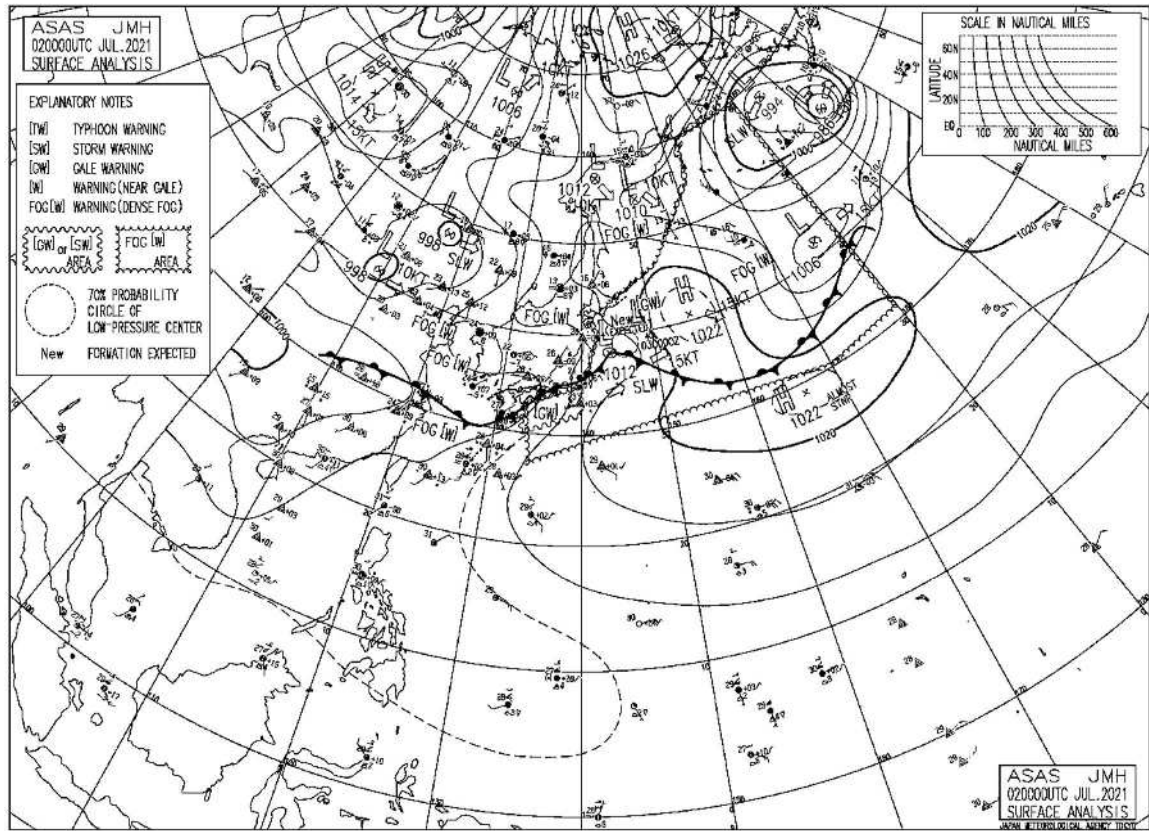
①注意報・警報発表状況				
奄美地方				
発表日時	地 域	種 類		解 除
		警 報	注 意 報	
07/01 04:59	北部		大雨、雷、波浪	
	南部		大雨、雷	
	十島村		雷、波浪	
07/01 10:28	北部		大雨、雷、波浪	
	南部	大雨	雷	
	十島村		雷、波浪	
07/01 16:10	北部		大雨、雷	
	南部	大雨	雷	
	十島村		大雨、雷、波浪	
07/01 23:04	北部		大雨、雷	
	南部		大雨、雷	
	十島村		大雨、雷、波浪	
07/02 05:02	北部		大雨、雷	
	南部		大雨、雷	
	十島村	大雨	雷、波浪、洪水	
07/02 10:31	北部		大雨、雷	
	南部		大雨、雷	
	十島村		大雨、雷、波浪	
07/02 16:16	北部		雷	
	南部		雷	
	十島村		大雨、雷	

②地上天気図





②地上天気図



③降水量						
7月1～2日の降水量 (単位 : mm)						
	1日	2日	計	1時間降水量		
				最大	日	時分
阿久根	0.0	0.0	0.0	0.0	2	24:00
大口	0.5	13.0	13.5	13.0	2	17:45
紫尾山	7.5	0.0	7.5	4.5	1	13:42
さつま柏原	2.5	0.0	2.5	1.5	1	13:51
中甕	0.0	0.0	0.0	0.0	2	24:00
川内	1.5	0.0	1.5	1.0	1	15:12
溝辺	4.0	0.0	4.0	1.5	1	03:39
八重山	5.5	0.0	5.5	3.5	1	03:18
東市来	5.5	0.0	5.5	4.5	1	03:04
鹿児島	28.5	0.0	28.5	7.5	1	06:30
加世田	40.5	0.0	40.5	19.5	1	02:47
吉ヶ別府	32.5	20.5	53.0	15.0	1	04:46
喜入	59.5	4.5	64.0	25.0	1	04:54
枕崎	65.5	1.5	67.0	30.5	1	03:05
指宿	36.5	9.0	45.5	13.0	1	03:45
内之浦	34.0	14.5	48.5	15.0	1	04:36
種子島	49.5	17.5	67.0	15.0	1	02:33
中種子	69.5	11.0	80.5	15.5	1	06:26
上中	153.0	26.0	179.0	65.0	1	06:04
尾之間	155.0	69.5	224.5	72.0	1	06:10
名瀬	19.5	46.0	65.5	6.0	2	11:54
屋久島	120.0	48.0	168.0	39.0	1	07:16
沖永良部	33.0	0.0	33.0	23.5	1	07:20
出水	1.5	0.0	1.5	1.0	1	14:07
牧之原	35.5	8.0	43.5	12.5	1	05:38
志布志	30.0	19.0	49.0	15.0	2	18:48
鹿屋	33.0	15.0	48.0	16.0	1	04:38
古仁屋	16.5	26.5	43.0	6.5	1	09:51
田代	37.0	33.5	70.5	24.5	2	06:37
伊仙	36.5	2.0	38.5	12.5	1	07:35
輝北	41.5	1.0	42.5	13.0	1	05:12
大隅	23.5	4.5	28.0	13.0	1	05:24
佐多	17.0	62.0	79.0	37.0	2	05:55
肝付前田	46.5	15.5	62.0	21.5	1	05:13
与論島	31.5	0.0	31.5	14.5	1	09:15
喜界島	4.5	21.0	25.5	3.0	2	05:46
笠利	9.0	45.5	54.5	6.5	2	11:38
中之島	46.5	61.5	108.0	22.5	2	16:22
天城	50.5	3.0	53.5	20.0	1	07:02
宝島	9.0	148.5	157.5	30.5	2	03:49
諏訪之瀬島	72.0	36.5	108.5	23.0	1	05:13
小宝島	12.5	144.0	156.5	41.5	2	04:15
平島	76.0	47.0	123.0	46.5	1	05:06

## 16. 令和3年7月2日 大雨

### (1) 気象概況

梅雨前線が九州南岸付近にほとんど停滞した。前線に向かって湿った空気が流れ込み、前線の活動が活発化。県内は種子島・屋久島地方、奄美地方を中心に雨雲が広がり、局地的に発達した雨雲がかかった。

日最大1時間降水量は、小宝島41.5ミリ（04時15分）、佐多37.0ミリ（05時55分）、宝島30.5ミリ（03時49分）と激しい雨を観測した。

日降水量は、宝島148.5ミリ、小宝島144.0ミリと大雨になった。その他、尾之間69.5ミリ、佐多62.0ミリ、中之島61.5ミリなど降水量が多くなった。

### ※ 官署の天気

鹿児島・・・2日 曇後一時雨

名瀬・・・2日 大雨

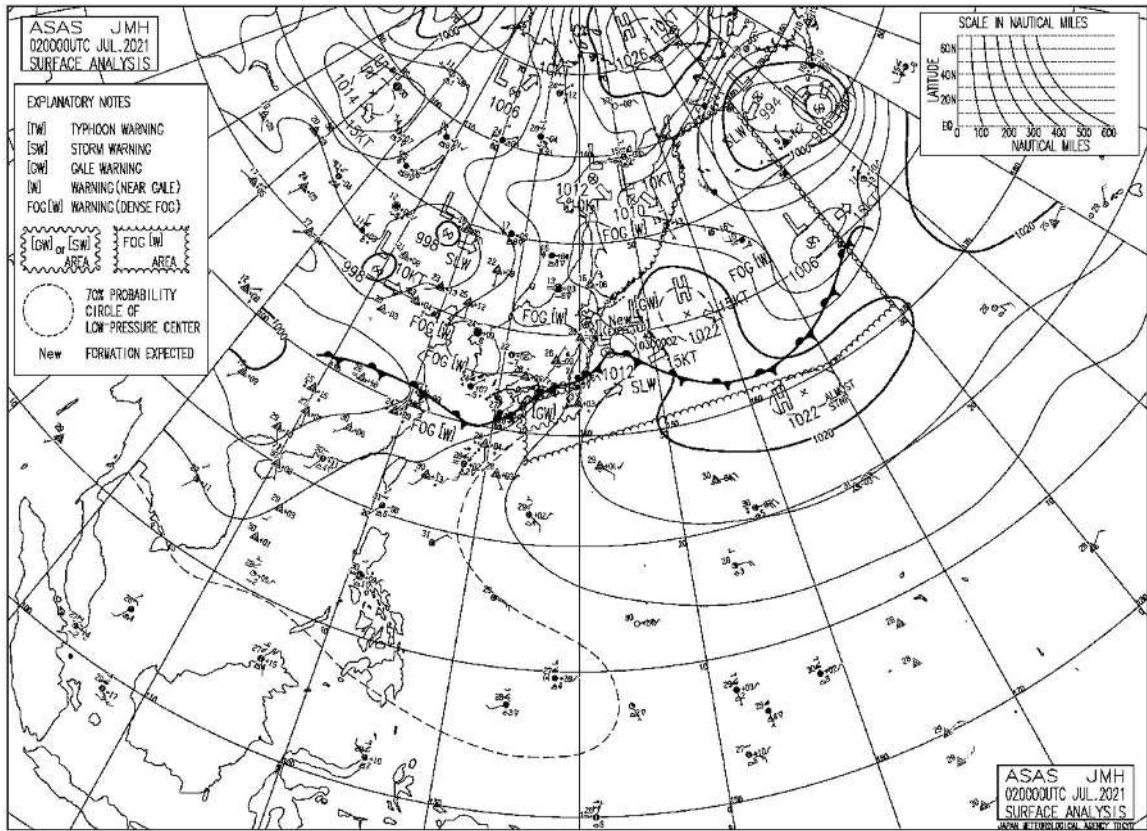
### (2) 警戒状況

- ① 注意報・警報発表状況
- ② 地上天気図
- ③ 降水量

①注意報・警報発表状況					
鹿児島県					
発表日時	地 域	種 類		解 除	
		警 報	注 意 報		
07/02 05:05	薩摩地方		雷		
	大隅地方		雷		
	種子島地方		大雨、雷、波浪		
	屋久島地方	大雨	雷、波浪		
07/02 06:42	薩摩地方		雷		
	曾於		雷、波浪		
	肝属		大雨、雷、波浪		
	種子島地方		大雨、雷、波浪		
07/02 10:33	屋久島地方	大雨	雷、波浪		
	薩摩地方		雷		
	曾於		雷、波浪		
	肝属		大雨、雷、波浪		
07/02 16:28	種子島・屋久島地方		大雨、雷、波浪		
	薩摩地方		雷		
	曾於		雷		
	肝属		大雨、雷		
07/02 20:31	種子島・屋久島地方		大雨、雷、波浪		
	薩摩地方		雷		
	曾於		雷		
	肝属		大雨、雷		
07/02 20:31	種子島地方		大雨、雷		
	屋久島地方		大雨、雷、洪水		

①注意報・警報発表状況				
奄美地方				
発表日時	地 域	種 類		解 除
		警 報	注 意 報	
07/02 05:02	北部		大雨、雷	
	南部		大雨、雷	
	十島村	大雨	雷、波浪、洪水	
07/02 10:31	北部		大雨、雷	
	南部		大雨、雷	
	十島村		大雨、雷、波浪	
07/02 16:16	北部		雷	
	南部		雷	
	十島村		大雨、雷	

②地上天気図



③降水量					
7月2日の降水量 (単位 : mm)					
	2日	計	1時間降水量		
			最大	日	時分
阿久根	0.0	0.0	0.0	2	24:00
大口	13.0	13.0	13.0	2	17:45
紫尾山	0.0	0.0	0.0	2	24:00
さつま柏原	0.0	0.0	0.0	2	24:00
中甕	0.0	0.0	0.0	2	24:00
川内	0.0	0.0	0.0	2	24:00
溝辺	0.0	0.0	0.0	2	24:00
八重山	0.0	0.0	0.0	2	24:00
東市来	0.0	0.0	0.0	2	24:00
鹿児島	0.0	0.0	0.0	2	15:26
加世田	0.0	0.0	0.0	2	24:00
吉ヶ別府	20.5	20.5	14.0	2	17:28
喜入	4.5	4.5	4.5	2	14:40
枕崎	1.5	1.5	1.5	2	12:50
指宿	9.0	9.0	2.5	2	11:55
内之浦	14.5	14.5	7.0	2	07:09
種子島	17.5	17.5	8.0	2	07:01
中種子	11.0	11.0	3.0	2	18:10
上中	26.0	26.0	10.0	2	21:30
尾之間	69.5	69.5	16.5	2	18:50
名瀬	46.0	46.0	6.0	2	11:54
屋久島	48.0	48.0	15.0	2	04:11
沖永良部	0.0	0.0	0.0	2	08:35
出水	0.0	0.0	0.0	2	24:00
牧之原	8.0	8.0	8.0	2	17:16
志布志	19.0	19.0	15.0	2	18:48
鹿屋	15.0	15.0	10.0	2	17:16
古仁屋	26.5	26.5	5.0	2	10:07
田代	33.5	33.5	24.5	2	06:37
伊仙	2.0	2.0	1.0	2	06:15
輝北	1.0	1.0	1.0	2	13:33
大隅	4.5	4.5	4.5	2	18:26
佐多	62.0	62.0	37.0	2	05:55
肝付前田	15.5	15.5	6.5	2	17:34
与論島	0.0	0.0	0.5	2	00:46
喜界島	21.0	21.0	3.0	2	05:46
笠利	45.5	45.5	6.5	2	11:38
中之島	61.5	61.5	22.5	2	16:22
天城	3.0	3.0	1.0	2	11:29
宝島	148.5	148.5	30.5	2	03:49
諏訪之瀬島	36.5	36.5	21.5	2	16:06
小宝島	144.0	144.0	41.5	2	04:15
平島	47.0	47.0	22.5	2	15:35

## 17. 令和3年7月9日～13日 大雨

### (1) 気象概況

梅雨前線が対馬海峡付近に停滞。前線に向かって暖かく湿った空気が流れ込み、県内は大気の状態が非常に不安定になった。特に、9日夜遅くから10日昼前にかけて薩摩地方を中心に記録的な大雨となった。

10日03時29分と07時32分に線状降水帯の発生を知らせる「顕著な大雨に関する鹿児島県(奄美地方を除く)気象情報」が発表された。

さらに、10日05時30分に出水市、伊佐市、薩摩川内市、さつま町に大雨特別警報(浸水害・土砂災害)が発表され、06時15分には湧水町にも大雨特別警報(浸水害)が発表された。

日最大1時間降水量は、八重山110.5ミリ(9日23時49分)、紫尾山96.5ミリ(10日03時45分)を観測し、観測史上第1位を更新した。

10日の日降水量は、大口450.0ミリと観測史上第1位を更新した。

### ※ 官署の天気

鹿児島・・・9日	曇後雨	名瀬・・・9日	晴
10日	曇時々大雨一時晴	10日	晴後時々曇
11日	曇時々晴	11日	曇一時晴後雨
12日	晴時々曇	12日	雨時々曇一時雨、雷を伴う
13日	雨時々薄曇、雷を伴う	13日	曇時々晴、雷を伴う

### (2) 警戒状況

- ① 特別警報発表状況
- ② 注意報・警報発表状況
- ③ 地上天気図
- ④ 降水量



①特別警報発表状況				
令和3年7月10日5時30分発表				
大雨特別警報（浸水害・土砂災害）・・・出水市，伊佐市，薩摩川内市，さつま町				
令和3年7月10日6時15分発表				
大雨特別警報（浸水害）・・・湧水町				
②注意報・警報発表状況				
鹿児島県				
発表日時	地 域	種 類		解 除
		警 報	注 意 報	
07/09 07:23	鹿児島県（奄美地方除く）		雷	
07/09 13:10	鹿児島・日置		雷	
	出水・伊佐		大雨、雷	
	川薩・始良		大雨、雷	
	甕島		雷	
	指宿・川辺		雷	
	大隅地方		雷	
07/09 13:52	種子島・屋久島地方		雷	
	鹿児島・日置		雷	
	出水・伊佐		大雨、雷、洪水	
	川薩・始良		大雨、雷、洪水	
	甕島		雷	
	指宿・川辺		雷	
07/09 14:58	大隅地方		雷	
	種子島・屋久島地方			解除
	鹿児島・日置		雷	
	出水・伊佐		大雨、雷、洪水	
	川薩・始良		大雨、雷、洪水	
	甕島		大雨、雷	
07/09 16:13	指宿・川辺		雷	
	大隅地方		雷	
	鹿児島・日置		雷	
	出水・伊佐		大雨、雷、洪水	
	川薩・始良		大雨、雷、洪水	
	甕島		大雨、雷	
07/09 19:35	指宿・川辺		雷	
	大隅地方		雷	
	鹿児島・日置		雷	
	出水・伊佐		大雨、雷	
	川薩・始良		大雨、雷	
	甕島		雷	
07/09 23:48	指宿・川辺		雷	
	大隅地方		雷	
	鹿児島・日置		雷	
	出水・伊佐	大雨、洪水	大雨、雷	
	川薩・始良	大雨、洪水	雷	
	甕島		雷	
07/10 00:02	指宿・川辺		大雨、雷	
	大隅地方		雷	
	鹿児島・日置		雷	
	出水・伊佐	大雨、洪水	雷	
	川薩・始良	大雨、洪水	雷	
	甕島		雷	

07/10 00:19	鹿兒島・日置	大雨、洪水	雷	
	出水・伊佐	大雨	雷	
	川薩・始良	大雨、洪水	雷	
	甌島		雷	
	指宿・川辺 大隅地方		大雨、雷 雷	
07/10 01:23	鹿兒島・日置	大雨、洪水	雷	
	出水・伊佐	大雨	雷、洪水	
	川薩・始良	大雨、洪水	雷	
	甌島		大雨、雷	
	指宿・川辺 大隅地方		雷 雷	
07/10 02:01	鹿兒島・日置	大雨、洪水	雷	
	出水・伊佐	大雨、洪水	雷	
	川薩・始良	大雨、洪水	雷	
	甌島		大雨、雷	
	指宿・川辺 大隅地方		雷 雷	
07/10 02:37	鹿兒島・日置	大雨、洪水	雷	
	出水・伊佐	大雨、洪水	雷	
	川薩・始良	大雨、洪水	雷	
	甌島		大雨、雷	
	指宿・川辺 大隅地方		雷 雷	
07/10 05:30	鹿兒島・日置	大雨、洪水	雷	
	出水・伊佐	洪水	雷	
	川薩・始良	洪水	雷	
	甌島	大雨	雷	
	指宿・川辺 曾於 肝属		雷 大雨、雷 雷	
07/10 06:15	鹿兒島・日置	大雨、洪水	雷	
	出水・伊佐	洪水	雷	
	川薩・始良	洪水	雷	
	甌島	大雨	雷	
	指宿・川辺 曾於 肝属		雷 大雨、雷 雷	
07/10 07:38	鹿兒島・日置	大雨、洪水	雷	
	出水・伊佐	洪水	雷	
	川薩・始良	洪水	雷	
	甌島	大雨	雷、洪水	
	指宿・川辺 曾於 肝属		雷 大雨、雷、洪水 雷	
07/10 12:56	鹿兒島・日置	大雨、洪水	雷	
	出水・伊佐	洪水	雷	
	川薩・始良	洪水	雷	
	甌島	大雨	雷、洪水	
	指宿・川辺 曾於 肝属		大雨、雷 大雨、雷、洪水 大雨、雷	
07/10 14:32	鹿兒島・日置	大雨	雷、洪水	
	出水・伊佐	大雨、洪水	雷	
	川薩・始良	大雨、洪水	雷	
	甌島	大雨	雷、洪水	
	指宿・川辺 曾於 肝属		大雨、雷 大雨、雷、洪水 大雨、雷	

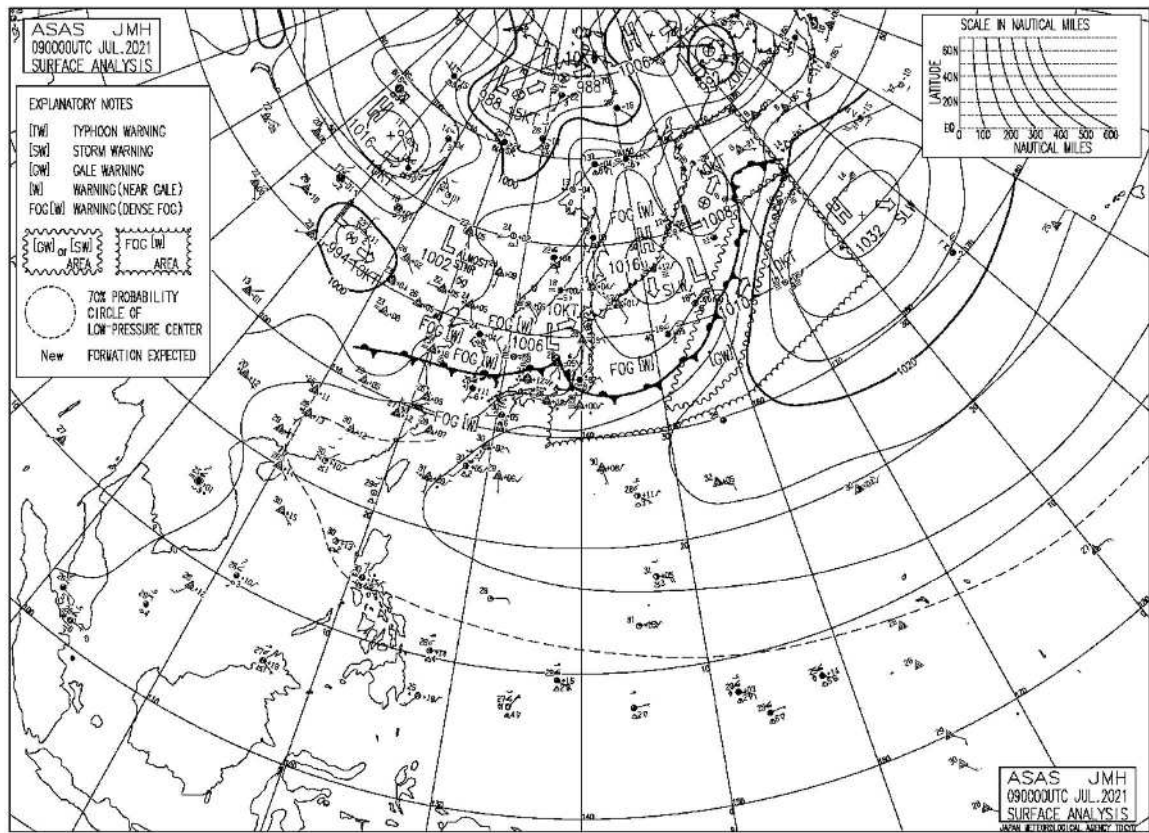
07/10 16:32	鹿兒島・日置	大雨	雷、洪水	
	出水・伊佐	大雨、洪水	雷	
	川薩・始良	大雨、洪水	雷	
	甌島	大雨	雷、洪水	
	指宿・川辺		大雨、雷	
	曾於		大雨、雷、洪水	
	肝属		大雨、雷	
07/10 20:49	種子島・屋久島地方		雷	
	鹿兒島・日置	大雨	雷、洪水	
	出水・伊佐	大雨、洪水	雷	
	川薩・始良	大雨、洪水	雷	
	甌島	大雨	雷、洪水	
	指宿・川辺		大雨、雷	
	大隅地方		大雨、雷	
07/11 05:06	種子島・屋久島地方		雷	
	鹿兒島・日置	大雨		
	出水・伊佐	大雨	雷	
	川薩・始良	大雨	雷、洪水	
	甌島	大雨		
	指宿・川辺			解除
	曾於		雷	
07/11 07:19	肝属			解除
	種子島・屋久島地方			解除
	鹿兒島・日置		大雨	
	出水・伊佐	大雨	雷	
	川薩・始良	大雨	雷、洪水	
	甌島		大雨	
	曾於		雷	
07/11 10:30	鹿兒島・日置		大雨、雷	
	出水・伊佐		大雨、雷	
	川薩・始良		大雨、雷、洪水	
	甌島		大雨、雷	
	指宿・川辺		雷	
	大隅地方		雷	
	種子島・屋久島地方		雷	
07/11 12:52	鹿兒島・日置		大雨、雷	
	出水・伊佐		大雨、雷	
	川薩・始良	大雨	雷、洪水	
	甌島		大雨、雷	
	指宿・川辺		雷	
	大隅地方		雷	
	種子島・屋久島地方		雷	
07/11 21:01	鹿兒島・日置		大雨	
	出水・伊佐		大雨	
	川薩・始良		大雨	
	甌島		大雨	
	指宿・川辺			解除
	大隅地方			解除
	種子島・屋久島地方			解除
07/12 02:22	鹿兒島・日置		大雨、雷	
	出水・伊佐		大雨、雷	
	川薩・始良		大雨、雷	
	甌島		大雨、雷	
	指宿・川辺		雷	
	大隅地方		雷	
	種子島・屋久島地方		雷	

07/12 04:46	鹿兒島・日置	大雨	雷	
	出水・伊佐		大雨、雷	
	川薩・始良	大雨	雷	
	甌島		大雨、雷	
	指宿・川辺		大雨、雷	
	曾於		雷	
	肝属		大雨、雷	
07/12 10:50	種子島・屋久島地方		雷	
	鹿兒島・日置	大雨	雷	
	出水・伊佐		大雨、雷	
	川薩・始良	大雨	雷	
	甌島		大雨、雷	
	指宿・川辺		大雨、雷	
	大隅地方		雷	
07/12 15:32	種子島・屋久島地方		雷	
	鹿兒島・日置		大雨、雷	
	出水・伊佐		大雨、雷	
	川薩・始良		大雨、雷	
	甌島		雷	
	指宿・川辺		雷	
	大隅地方		雷	
07/12 16:44	種子島・屋久島地方		雷	
	鹿兒島・日置		大雨、雷	
	出水・伊佐	大雨、洪水	雷	
	川薩・始良	大雨、洪水	雷	
	甌島		雷	
	指宿・川辺		雷	
	大隅地方		雷	
07/12 18:47	種子島・屋久島地方		雷	
	鹿兒島・日置		大雨、雷	
	出水・伊佐	大雨、洪水	雷	
	川薩・始良	大雨、洪水	雷	
	甌島		雷	
	指宿・川辺		雷	
	大隅地方		雷	
07/12 19:32	種子島・屋久島地方		雷	
	鹿兒島・日置		大雨、雷	
	出水・伊佐	大雨、洪水	雷	
	川薩・始良	大雨、洪水	雷	
	甌島		雷	
	指宿・川辺		雷	
	大隅地方		雷	
07/12 20:02	種子島・屋久島地方		雷	
	鹿兒島・日置	大雨	雷、洪水	
	出水・伊佐		大雨、雷、洪水	
	川薩・始良	大雨、洪水	雷	
	甌島		雷	
	指宿・川辺		雷	
	曾於		雷	
07/12 21:47	肝属		大雨、雷	
	種子島・屋久島地方		雷	
	鹿兒島・日置		大雨、雷	
	出水・伊佐		大雨、雷	
	川薩・始良	大雨	雷、洪水	
	甌島		雷	
	指宿・川辺		雷	
07/13 01:43	大隅地方		雷	
	種子島・屋久島地方		雷	
	鹿兒島・日置		大雨	解除
	出水・伊佐		大雨	
	川薩・始良			
	甌島			解除
	指宿・川辺			解除

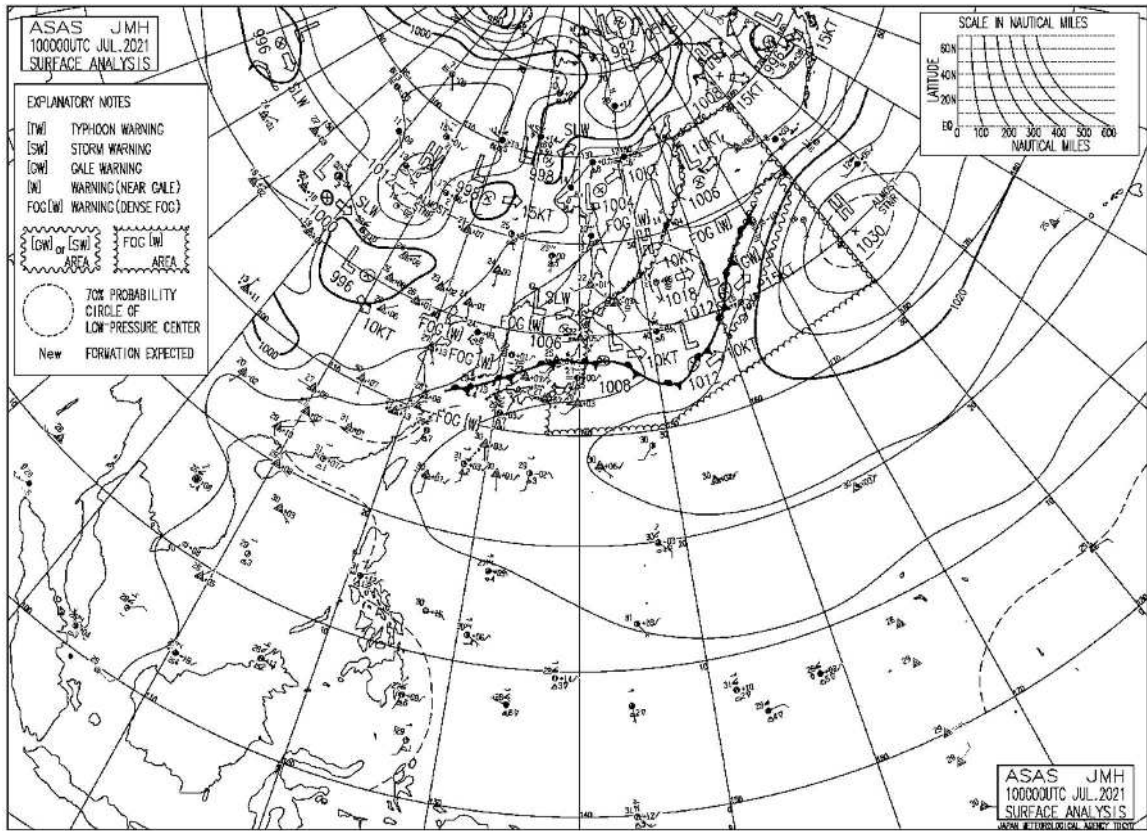
07/13 06:27	鹿兒島・日置 出水・伊佐 川薩・始良 甌島 指宿・川辺 大隅地方 種子島・屋久島地方		雷 大雨、雷 大雨、雷 雷 雷 雷 雷	
07/13 11:49	鹿兒島・日置 出水・伊佐 川薩・始良 甌島 指宿・川辺 曾於 肝属 種子島・屋久島地方		大雨、雷、洪水 大雨、雷 大雨、雷 雷 雷 雷 大雨、雷 雷	
07/13 13:03	鹿兒島・日置 出水・伊佐 川薩・始良 甌島 指宿・川辺 曾於 肝属 種子島・屋久島地方		大雨、雷、洪水 大雨、雷 大雨、雷、洪水 雷 大雨、雷 雷 大雨、雷 雷	
07/13 13:25	鹿兒島・日置 出水・伊佐 川薩・始良 甌島 指宿・川辺 曾於 肝属 種子島・屋久島地方	大雨	大雨、雷、洪水 大雨、雷 雷、洪水 大雨、雷 大雨、雷 雷 大雨、雷 雷	
07/13 14:06	鹿兒島・日置 出水・伊佐 川薩・始良 甌島 指宿・川辺 大隅地方 種子島・屋久島地方	大雨 大雨	雷、洪水 大雨、雷 雷、洪水 大雨、雷 大雨、雷 大雨、雷 雷	
07/13 15:45	鹿兒島・日置 出水・伊佐 川薩・始良 甌島 指宿・川辺 大隅地方 種子島・屋久島地方	大雨 大雨	雷 大雨、雷、洪水 雷、洪水 雷 大雨、雷 雷 雷	
07/13 19:17	鹿兒島・日置 出水・伊佐 川薩・始良 甌島 指宿・川辺 大隅地方 種子島・屋久島地方	大雨	大雨、雷 雷 雷 雷 雷 雷	
07/13 20:11	鹿兒島・日置 出水・伊佐 川薩・始良 甌島 指宿・川辺 大隅地方 種子島・屋久島地方		大雨 大雨 雷	解除 解除 解除

②注意報・警報発表状況				
奄美地方				
発表日時	地 域	種 類		解 除
		警 報	注 意 報	
07/11 10:34	奄美地方		雷	
07/11 20:43	奄美地方			解除
07/12 04:48	奄美地方		雷	
07/12 20:20	奄美地方		雷	
07/13 15:30	奄美地方		雷	

③地上天気図

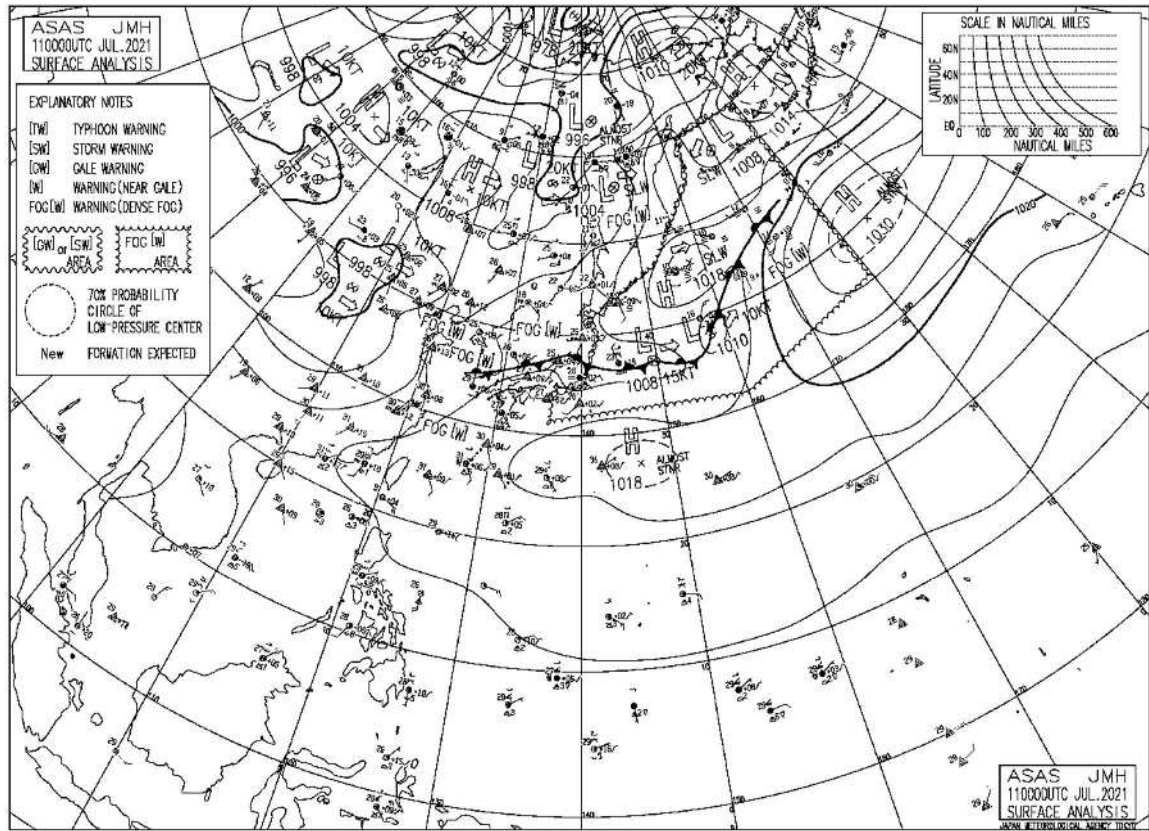


③地上天気図

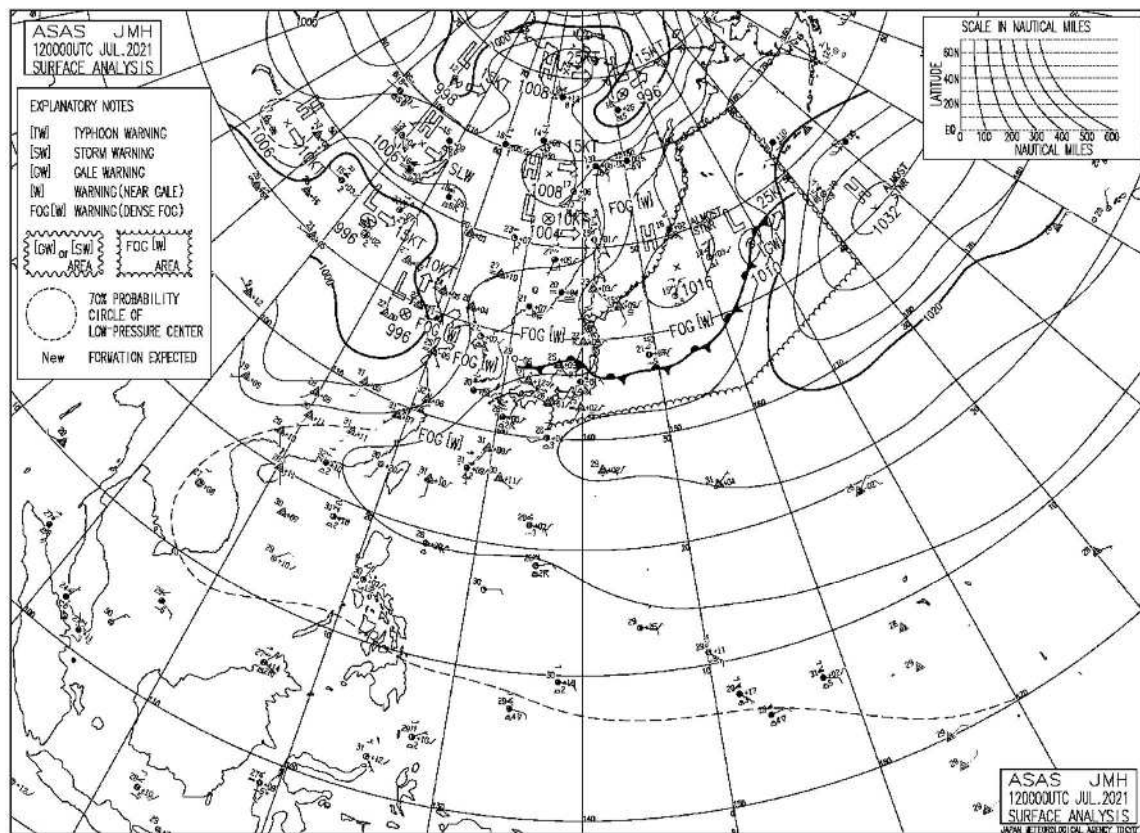




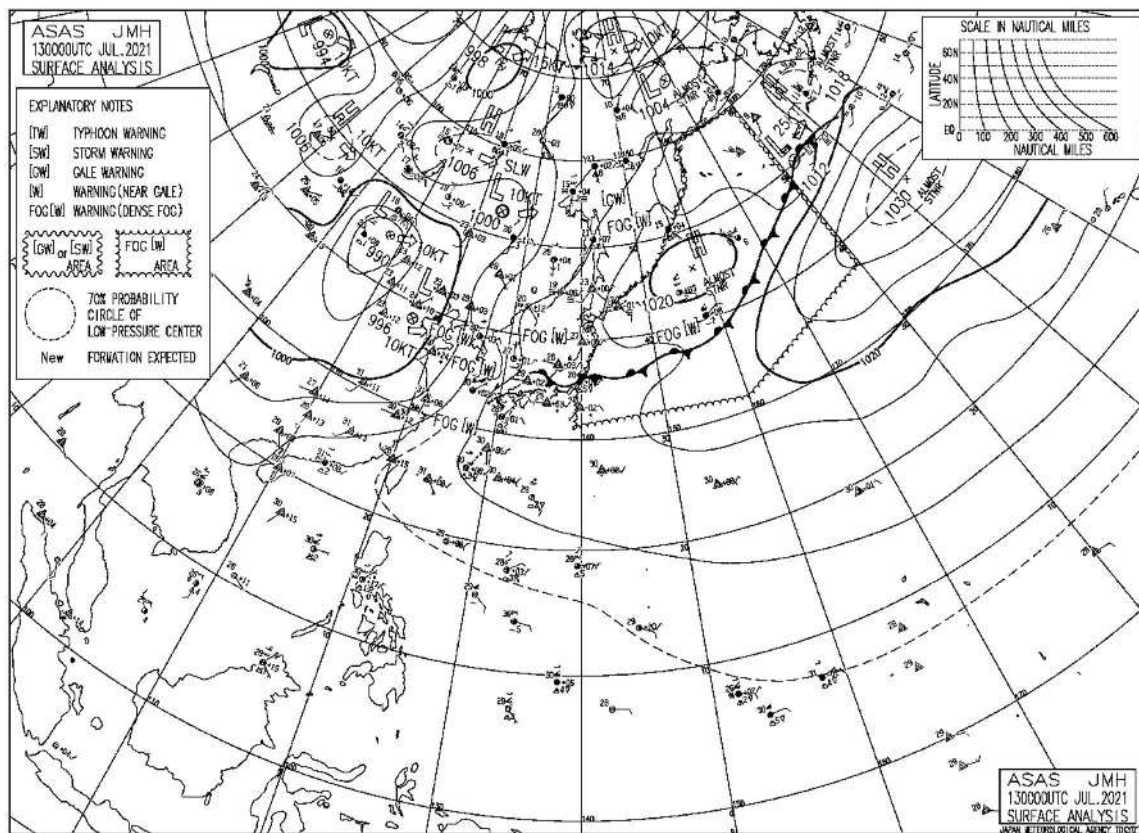
③地上天気図



③地上天気図



③地上天気図



④降水量									
7月9～13日の降水量 (単位 : mm)									
	9日	10日	11日	12日	13日	計	1時間降水量		
							最大	日	時分
阿久根	29.0	188.5	1.0	13.0	0.5	232.0	40.0	10	04:02
大口	59.0	450.0	5.0	4.5	11.0	529.5	94.0	10	04:37
紫尾山	57.0	430.0	6.0	3.0	9.5	505.5	96.5	10	03:45
さつま柏原	92.0	418.5	1.0	9.0	5.0	525.5	75.5	10	03:06
中甕	46.5	179.5	0.5	0.0	15.5	242.0	28.5	10	19:11
川内	49.5	229.0	1.5	13.0	14.0	307.0	50.0	10	02:38
溝辺	92.0	77.0	1.0	26.5	11.5	208.0	64.5	10	00:21
八重山	141.0	76.5	0.0	17.0	12.5	247.0	110.5	9	23:49
東市来	30.0	39.5	0.0	8.5	0.0	78.0	14.5	9	23:25
鹿児島	33.5	34.5	0.0	11.0	5.0	84.0	28.5	9	22:57
加世田	4.5	28.5	0.0	47.5	4.0	84.5	34.0	12	04:13
吉ヶ別府	29.5	18.0	0.0	13.5	2.5	63.5	17.0	9	18:06
喜入	16.5	15.0	1.5	32.0	4.0	69.0	20.5	12	04:52
枕崎	14.0	14.0	0.0	34.5	0.0	62.5	23.5	12	04:51
指宿	2.0	5.5	0.0	8.0	1.0	16.5	5.5	12	05:30
内之浦	0.0	1.0	0.0	17.5	17.0	35.5	14.0	13	13:25
種子島	0.0	0.0	0.0	0.0	0.0	0.0	0.0	13	24:00
中種子	0.0	0.0	0.0	0.0	9.0	9.0	8.5	13	13:04
上中	0.0	0.0	0.0	20.5	2.5	23.0	17.0	12	14:11
尾之間	0.0	0.5	0.0	3.5	3.5	7.5	3.5	13	15:47
名瀬	0.0	0.0	6.0	9.0	0.0	15.0	6.5	12	12:28
屋久島	0.0	0.0	0.0	6.0	1.0	7.0	3.0	12	17:22
沖永良部	0.0	0.0	0.0	0.5	0.0	0.5	0.5	12	16:58
出水	18.0	253.0	3.0	18.5	2.0	294.5	71.0	10	04:31
牧之原	29.5	28.0	0.0	49.5	1.0	108.0	22.0	9	23:36
志布志	12.5	3.0	1.0	40.5	1.0	58.0	20.0	12	15:28
鹿屋	10.5	7.0	0.0	18.0	0.0	35.5	11.0	12	05:45
古仁屋	0.0	0.0	0.0	16.0	0.0	16.0	10.0	12	15:13
田代	0.0	2.0	0.5	16.5	0.0	19.0	14.5	12	06:33
伊仙	0.0	0.0	0.0	0.0	0.0	0.0	0.0	13	24:00
輝北	13.5	17.0	0.0	28.5	0.5	59.5	20.5	12	19:26
大隅	35.5	9.0	0.0	8.5	2.5	55.5	24.5	9	18:55
佐多	0.0	4.0	0.0	5.0	0.0	9.0	4.0	12	14:48
肝付前田	8.0	13.0	0.0	42.0	0.5	63.5	26.5	12	06:04
与論島	0.0	0.0	0.0	0.0	0.0	0.0	0.0	13	24:00
喜界島	0.0	0.0	0.0	0.0	0.0	0.0	0.0	13	24:00
笠利	0.0	0.0	0.0	0.0	0.0	0.0	0.0	13	24:00
中之島	0.5	1.0	0.0	2.0	0.5	4.0	2.0	12	16:29
天城	0.0	0.0	0.0	0.0	0.0	0.0	0.0	13	24:00
宝島	0.0	0.0	0.0	0.0	0.0	0.0	0.0	13	24:00
諏訪之瀬島	0.0	0.0	0.0	0.0	1.0	1.0	0.5	13	18:34
小宝島	0.0	0.0	0.0	0.0	0.0	0.0	0.0	13	24:00
平島	7.5	0.5	0.0	0.0	0.0	8.0	7.5	9	13:56

## 18. 令和3年7月15日 落雷

### (1) 気象概況

県内は日本のはるか東海上に中心を持つ太平洋高気圧の周辺部に当たった。午前中は大体晴れた所が多かったが、午後は強い日差しや湿った空気の影響で大気の状態が不安定となった。局地的に活発な雨雲が発生し、日最大1時間降水量は、八重山51.0ミリ（16時05分）と非常に激しい雨、大隅48.0ミリ（16時43分）と激しい雨を観測した。

### ※ 官署の天気

鹿児島・・・15日 晴後時々雨一時曇、雷を伴う      名瀬・・・15日 曇時々雨一時晴

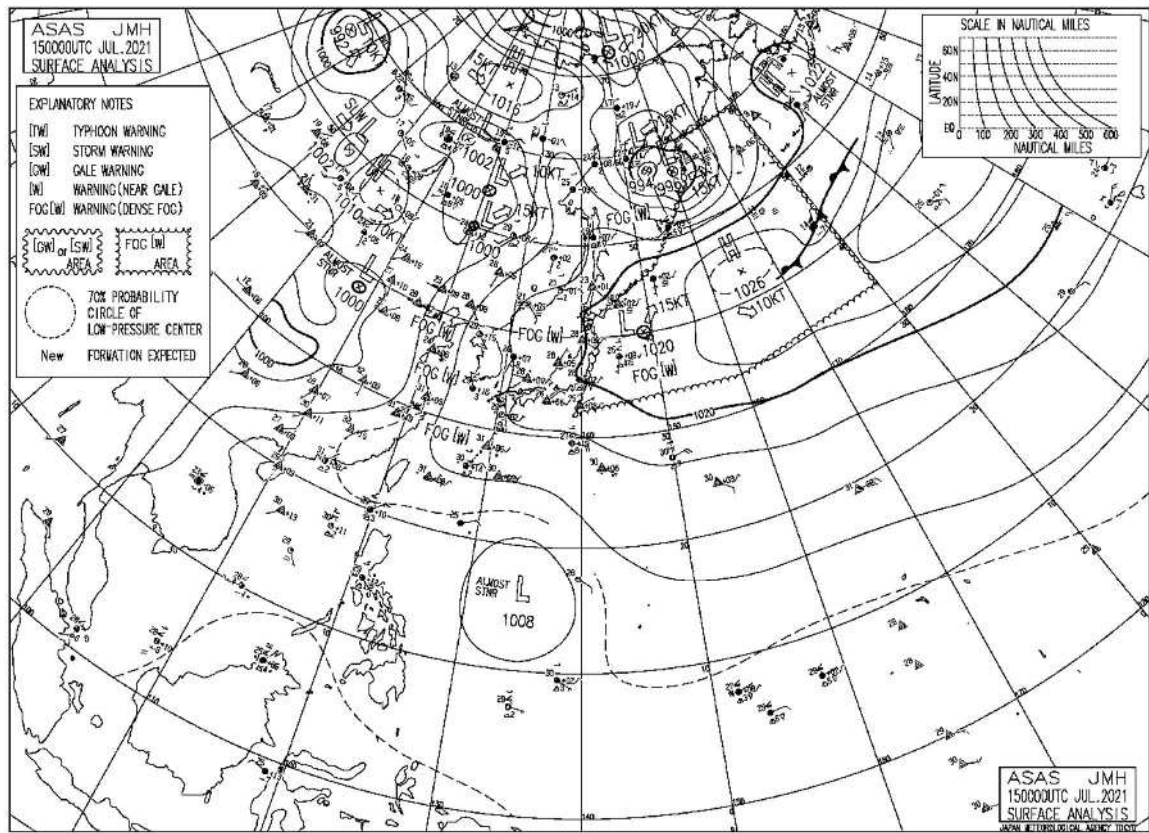
### (2) 警戒状況

- ① 注意報・警報発表状況
- ② 地上天気図
- ③ 降水量

①注意報・警報発表状況				
鹿児島県				
発表日時	地 域	種 類		解 除
		警 報	注 意 報	
07/15 15:28	鹿児島・日置		大雨、雷、洪水	
	出水・伊佐		大雨、雷、洪水	
	川薩・始良		大雨、雷、洪水	
	甕島		雷	
	指宿・川辺		雷	
	大隅地方		雷	
	種子島・屋久島地方		雷	
07/15 16:41	鹿児島・日置		大雨、雷、洪水	
	出水・伊佐		大雨、雷	
	川薩・始良		大雨、雷、洪水	
	甕島		雷	
	指宿・川辺		雷	
	大隅地方		雷	
	種子島・屋久島地方		雷	
07/15 21:04	鹿児島県（奄美地方除く）		雷	

①注意報・警報発表状況				
奄美地方				
発表日時	地 域	種 類		解 除
		警 報	注 意 報	
07/15 16:25	奄美地方		雷	

②地上天気図





③降水量					
7月15日の降水量 (単位 : mm)					
	15日	計	1時間降水量		
			最大	日	時分
阿久根	0.0	0.0	0.0	15	00:26
大口	0.0	0.0	0.0	15	24:00
紫尾山	2.0	2.0	2.0	15	16:09
さつま柏原	19.0	19.0	19.0	15	15:58
中甕	0.0	0.0	0.0	15	24:00
川内	9.5	9.5	9.5	15	16:15
溝辺	1.5	1.5	1.5	15	16:06
八重山	51.0	51.0	51.0	15	16:05
東市来	16.0	16.0	13.0	15	16:23
鹿児島	3.0	3.0	1.5	15	17:57
加世田	11.0	11.0	10.0	15	16:23
吉ヶ別府	0.5	0.5	0.5	15	17:32
喜入	2.0	2.0	2.0	15	18:14
枕崎	3.0	3.0	1.5	15	18:25
指宿	0.5	0.5	0.5	15	18:38
内之浦	0.0	0.0	0.0	15	24:00
種子島	10.5	10.5	10.0	15	03:49
中種子	23.0	23.0	22.5	15	03:49
上中	0.5	0.5	0.5	15	03:56
尾之間	1.0	1.0	1.0	15	17:26
名瀬	1.5	1.5	1.0	15	13:14
屋久島	1.0	1.0	1.0	15	14:36
沖永良部	0.0	0.0	0.0	15	14:55
出水	0.0	0.0	0.0	15	24:00
牧之原	5.0	5.0	5.0	15	16:25
志布志	0.0	0.0	0.0	15	24:00
鹿屋	0.0	0.0	0.0	15	24:00
古仁屋	4.5	4.5	2.0	15	04:53
田代	0.5	0.5	0.5	15	22:56
伊仙	2.0	2.0	2.0	15	11:51
輝北	12.0	12.0	10.0	15	16:42
大隅	68.5	68.5	48.0	15	16:43
佐多	2.0	2.0	2.0	15	23:06
肝付前田	0.0	0.0	0.0	15	24:00
与論島	0.0	0.0	0.0	15	24:00
喜界島	0.0	0.0	0.0	15	24:00
笠利	0.5	0.5	0.5	15	09:46
中之島	0.0	0.0	0.0	15	24:00
天城	0.0	0.0	0.0	15	24:00
宝島	0.0	0.0	0.0	15	24:00
諏訪之瀬島	0.0	0.0	0.0	15	24:00
小宝島	1.5	1.5	1.5	15	10:34
平島	1.5	1.5	1.0	15	05:00

## 19. 令和3年7月15日 雹害

### (1) 気象概況

県内は日本のはるか東海上に中心を持つ太平洋高気圧の周辺部に当たった。午前中は大体晴れた所が多かったが、午後は強い日差しや湿った空気の影響で大気の状態が非常に不安定となった。

局地的に雨雲が発達し、日最大1時間降水量は、八重山で51.0ミリ（16時05分）の非常に激しい雨を観測。薩摩川内市内では非常に激しい雨とともに大粒の雹が降り、民家の庭が白くなるほどだった。

### ※ 官署の天気

鹿児島・・・15日 晴後時々雨一時曇、雷を伴う      名瀬・・・15日 曇時々雨一時晴

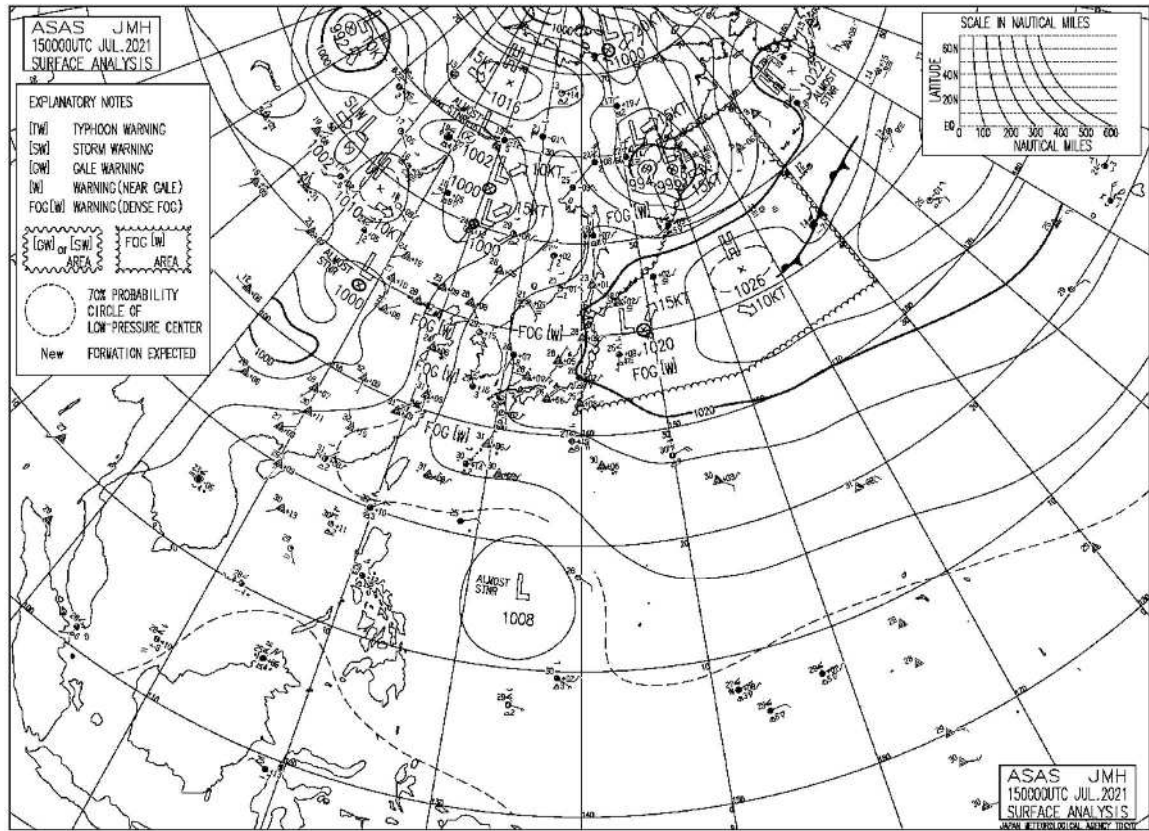
### (2) 警戒状況

- ① 注意報・警報発表状況
- ② 地上天気図
- ③ 降水量

①注意報・警報発表状況				
鹿児島県				
発表日時	地 域	種 類		解 除
		警 報	注 意 報	
07/15 15:28	鹿児島・日置		大雨、雷、洪水	
	出水・伊佐		大雨、雷、洪水	
	川薩・始良		大雨、雷、洪水	
	甕島		雷	
	指宿・川辺		雷	
	大隅地方		雷	
	種子島・屋久島地方		雷	
07/15 16:41	鹿児島・日置		大雨、雷、洪水	
	出水・伊佐		大雨、雷	
	川薩・始良		大雨、雷、洪水	
	甕島		雷	
	指宿・川辺		雷	
	大隅地方		雷	
	種子島・屋久島地方		雷	
07/15 21:04	鹿児島県（奄美地方除く）		雷	

①注意報・警報発表状況				
奄美地方				
発表日時	地 域	種 類		解 除
		警 報	注 意 報	
07/15 16:25	奄美地方		雷	

②地上天気図



③降水量					
7月15日の降水量 (単位 : mm)					
	15日	計	1時間降水量		
			最大	日	時分
阿久根	0.0	0.0	0.0	15	00:26
大口	0.0	0.0	0.0	15	24:00
紫尾山	2.0	2.0	2.0	15	16:09
さつま柏原	19.0	19.0	19.0	15	15:58
中甕	0.0	0.0	0.0	15	24:00
川内	9.5	9.5	9.5	15	16:15
溝辺	1.5	1.5	1.5	15	16:06
八重山	51.0	51.0	51.0	15	16:05
東市来	16.0	16.0	13.0	15	16:23
鹿児島	3.0	3.0	1.5	15	17:57
加世田	11.0	11.0	10.0	15	16:23
吉ヶ別府	0.5	0.5	0.5	15	17:32
喜入	2.0	2.0	2.0	15	18:14
枕崎	3.0	3.0	1.5	15	18:25
指宿	0.5	0.5	0.5	15	18:38
内之浦	0.0	0.0	0.0	15	24:00
種子島	10.5	10.5	10.0	15	03:49
中種子	23.0	23.0	22.5	15	03:49
上中	0.5	0.5	0.5	15	03:56
尾之間	1.0	1.0	1.0	15	17:26
名瀬	1.5	1.5	1.0	15	13:14
屋久島	1.0	1.0	1.0	15	14:36
沖永良部	0.0	0.0	0.0	15	14:55
出水	0.0	0.0	0.0	15	24:00
牧之原	5.0	5.0	5.0	15	16:25
志布志	0.0	0.0	0.0	15	24:00
鹿屋	0.0	0.0	0.0	15	24:00
古仁屋	4.5	4.5	2.0	15	04:53
田代	0.5	0.5	0.5	15	22:56
伊仙	2.0	2.0	2.0	15	11:51
輝北	12.0	12.0	10.0	15	16:42
大隅	68.5	68.5	48.0	15	16:43
佐多	2.0	2.0	2.0	15	23:06
肝付前田	0.0	0.0	0.0	15	24:00
与論島	0.0	0.0	0.0	15	24:00
喜界島	0.0	0.0	0.0	15	24:00
笠利	0.5	0.5	0.5	15	09:46
中之島	0.0	0.0	0.0	15	24:00
天城	0.0	0.0	0.0	15	24:00
宝島	0.0	0.0	0.0	15	24:00
諏訪之瀬島	0.0	0.0	0.0	15	24:00
小宝島	1.5	1.5	1.5	15	10:34
平島	1.5	1.5	1.0	15	05:00

## 20. 令和3年7月18日～19日 大雨

### (1) 気象概況

18日03時、日本の南海上で台風第6号が発生し、19日にかけて沖縄の南海上で次第に発達した。18日から19日、県内は高気圧の周辺部で湿った空気が流れ込み、上空5800m付近には-6度前後(平年は約-4度)の寒気があり、大気の状態が不安定になった。

18日から断続的に雨が降り、18日昼頃から県内に次第に発達した雨雲がかかり始めた。日最大1時間降水量は、尾之間57.5ミリ(19時45分)、屋久島52.0ミリ(19時53分)と非常に激しい雨、田代は47.0ミリ(18時52分)、中之島31.5ミリ(18時05分)、平島30.5ミリ(11時36分)で激しい雨を観測した。18日から19日の総降水量は、尾之間164.5ミリ、屋久島138.0ミリ、中之島94.0ミリ、田代90.0ミリなど、18日を中心に局地的に大雨になった。

### ※ 官署の天気

鹿児島・・・18日 曇り後一時雨  
19日 曇り時々晴れ

名瀬・・・18日 雨後曇り時々晴れ  
19日 曇り時々雨

### (2) 警戒状況

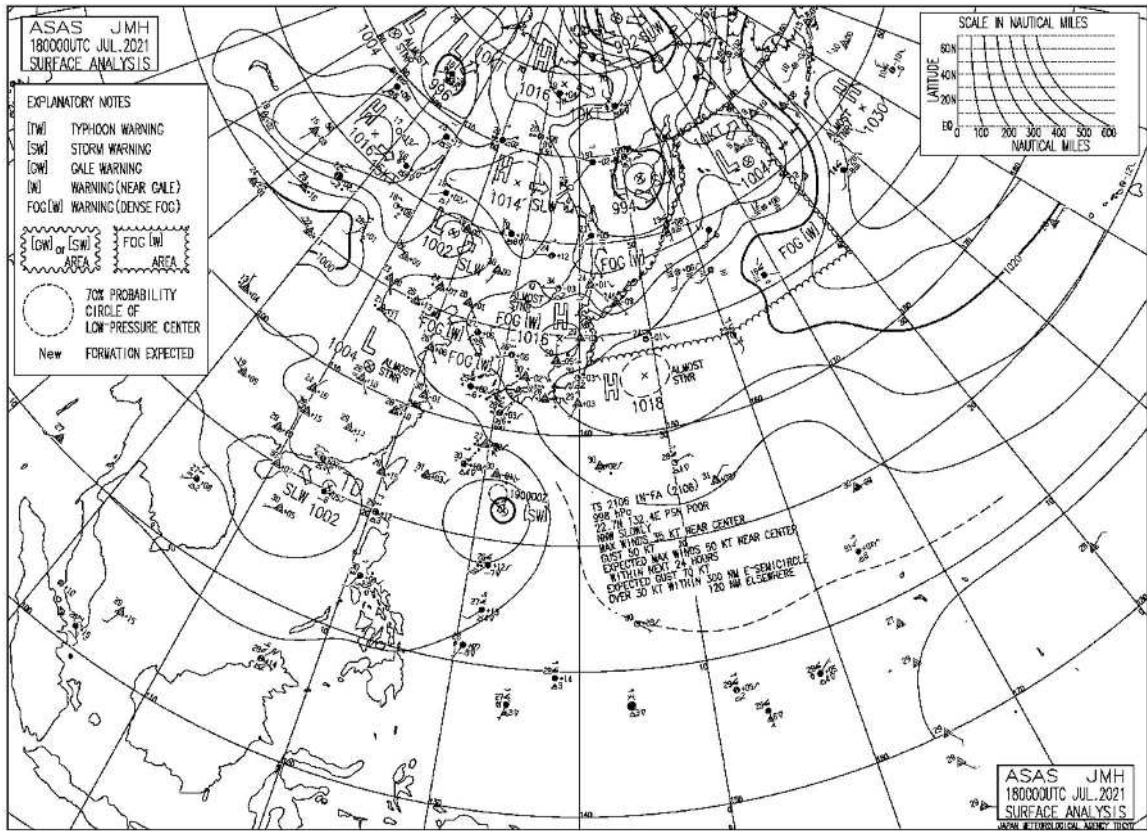
- ① 注意報・警報発表状況
- ② 地上天気図
- ③ 降水量

①注意報・警報発表状況				
鹿児島県				
発表日時	地 域	種 類		解 除
		警 報	注 意 報	
07/18 04:18	鹿児島県（奄美地方除く）		雷	
07/18 15:17	薩摩地方		雷	
	大隅地方		雷、波浪	
	種子島地方		大雨、雷、波浪	
	屋久島地方		雷、波浪	
07/18 16:09	薩摩地方		雷	
	大隅地方		雷、波浪	
	種子島地方		大雨、雷、波浪	
	屋久島地方		大雨、雷、波浪、洪水	
07/18 18:53	薩摩地方		雷	
	大隅地方		大雨、雷、波浪	
	種子島地方		大雨、雷、波浪	
	屋久島地方		大雨、雷、波浪、洪水	
07/18 20:18	薩摩地方		雷	
	大隅地方		大雨、雷、波浪	
	種子島地方		大雨、雷、波浪	
	屋久島地方	大雨	雷、波浪、洪水	
07/18 21:38	薩摩地方		雷	
	大隅地方		大雨、雷、波浪	
	種子島地方		大雨、雷、波浪	
	屋久島地方	大雨、洪水	雷、波浪	
07/19 00:08	薩摩地方		雷	
	大隅地方		雷、波浪	
	種子島地方		大雨、雷、波浪、洪水	
	屋久島地方	大雨	雷、波浪、洪水	
07/19 04:18	薩摩地方		雷	
	大隅地方		雷、波浪	
	種子島地方		雷、波浪	
	屋久島地方		大雨、雷、波浪	
07/19 10:42	鹿児島・日置		雷	
	出水・伊佐		雷	
	川薩・姶良		雷	
	甑島		雷	
	指宿・川辺		雷、強風、波浪	
	大隅地方		雷、強風、波浪	
	種子島地方		雷、波浪	
屋久島地方		大雨、雷、波浪		
07/19 16:35	鹿児島・日置			解除
	出水・伊佐			解除
	川薩・姶良			解除
	甑島			解除
	指宿・川辺		強風、波浪	
	大隅地方		強風、波浪	
	種子島・屋久島地方		波浪	



①注意報・警報発表状況				
奄美地方				
発表日時	地 域	種 類		解 除
		警 報	注 意 報	
07/18 04:13	奄美地方		雷	
07/18 10:38	奄美地方		雷、波浪	
07/19 11:10	奄美地方		雷、波浪	
07/19 16:33	北部		強風、波浪	
	南部		強風、波浪	
	十島村		波浪	

②地上天気図





③降水量						
7月18～19日の降水量（単位：mm）						
	18日	19日	計	1時間降水量		
				最大	日	時分
阿久根	8.0	2.0	10.0	3.0	18	20:51
大口	9.0	0.0	9.0	6.0	18	22:27
紫尾山	7.5	2.5	10.0	3.0	18	22:24
さつま柏原	11.5	2.0	13.5	5.5	18	21:59
中甕	2.5	0.0	2.5	2.0	18	22:30
川内	12.5	2.0	14.5	5.0	18	22:15
溝辺	10.0	0.0	10.0	5.0	18	21:14
八重山	28.0	3.5	31.5	11.5	18	22:00
東市来	28.0	5.0	33.0	10.0	18	21:42
鹿児島	37.0	0.5	37.5	14.0	18	21:26
加世田	27.0	5.5	32.5	6.0	18	21:30
吉ヶ別府	58.0	9.0	67.0	29.0	18	20:31
喜入	49.5	1.0	50.5	18.0	18	21:05
枕崎	29.0	4.0	33.0	6.0	18	22:58
指宿	40.5	1.5	42.0	12.5	18	19:38
内之浦	21.5	12.0	33.5	11.0	18	18:11
種子島	17.5	0.0	17.5	7.0	18	15:48
中種子	22.5	3.0	25.5	8.5	18	15:40
上中	27.5	0.5	28.0	9.0	18	14:43
尾之間	161.0	3.5	164.5	57.5	18	19:45
名瀬	10.0	1.0	11.0	5.5	18	08:43
屋久島	136.5	1.5	138.0	52.0	18	19:53
沖永良部	0.0	0.0	0.0	0.0	18	20:47
出水	3.0	1.5	4.5	2.0	18	22:38
牧之原	16.5	2.5	19.0	11.5	18	20:19
志布志	11.0	18.0	29.0	15.0	19	10:50
鹿屋	27.5	5.0	32.5	14.5	18	19:16
古仁屋	4.0	3.0	7.0	2.0	18	21:16
田代	73.0	17.0	90.0	47.0	18	18:52
伊仙	1.0	0.0	1.0	0.5	18	12:01
輝北	17.5	3.0	20.5	11.5	18	19:49
大隅	11.5	2.0	13.5	8.5	18	19:56
佐多	45.0	0.0	45.0	20.5	18	18:41
肝付前田	22.5	17.5	40.0	11.0	18	19:07
与論島	2.0	0.0	2.0	2.0	18	01:44
喜界島	7.0	0.0	7.0	2.5	18	03:58
笠利	7.5	0.0	7.5	2.0	18	21:38
中之島	89.5	4.5	94.0	31.5	18	18:05
天城	1.0	2.5	3.5	2.5	19	18:43
宝島	6.5	0.5	7.0	3.0	18	14:28
諏訪之瀬島	62.0	0.5	62.5	18.0	18	11:40
小宝島	16.0	1.0	17.0	4.5	18	11:49
平島	59.0	3.0	62.0	30.5	18	11:36

## 21. 令和3年7月20日 台風第6号

### (1) 気象概況

台風第6号は、18日03時に日本の南で発生し、発達しながらゆっくり西よりに進んだ。20日は大東島地方の南東海上を西寄りへ進み、奄美地方の広い範囲が風速15 m/s以上の強風域に入った。

奄美地方を中心に、台風周辺の発達した雨雲が断続的にかかり、東寄りの風も強まって、荒れた天気となった。

20日の日降水量は、天城26.5ミリ、与論島17.5ミリなど。

最大風速は、沖永良部18.8m/s（東北東・19時32分）、笠利16.6m/s（東北東・23時16分）、天城16.6m/s（東北東・19時08分）、与論島15.1m/s（東北東・19時48分）と、強い風が観測された。

最大瞬間風速は、沖永良部27.3m/s（北東・17時39分）、天城26.7m/s（北東・17時42分）、与論島22.6m/s（東北東・19時41分）など、20 m/sを超える突風が吹いた。

### ※ 官署の天気

鹿児島・・・20日 曇後一時晴

名瀬・・・20日 雨時々曇

### (2) 警戒状況

- ① 注意報・警報発表状況
- ② 地上天気図
- ③ 降水量
- ④ 最低海面気圧・最大風速・最大瞬間風速
- ⑤ 台風第6号 経路図
- ⑥ 沿岸波浪実況図

①注意報・警報発表状況				
鹿児島県				
発表日時	地 域	種 類		解 除
		警 報	注 意 報	
07/20 02:50	甑島		強風、波浪	
	指宿・川辺		強風、波浪	
	大隅地方		強風、波浪	
	種子島・屋久島地方		強風、波浪	
07/20 04:32	甑島		強風、波浪	
	指宿・川辺		強風、波浪	
	大隅地方		強風、波浪	

①注意報・警報発表状況				
奄美地方				
発表日時	地 域	種 類		解 除
		警 報	注 意 報	
07/20 02:45	北部	波浪	強風	
	南部	波浪	強風	
	十島村		強風、波浪	
07/20 03:37	北部	波浪	雷、強風	
	南部	波浪	雷、強風	
	十島村		雷、強風、波浪	
07/20 06:15	奄美地方	波浪	雷、強風	

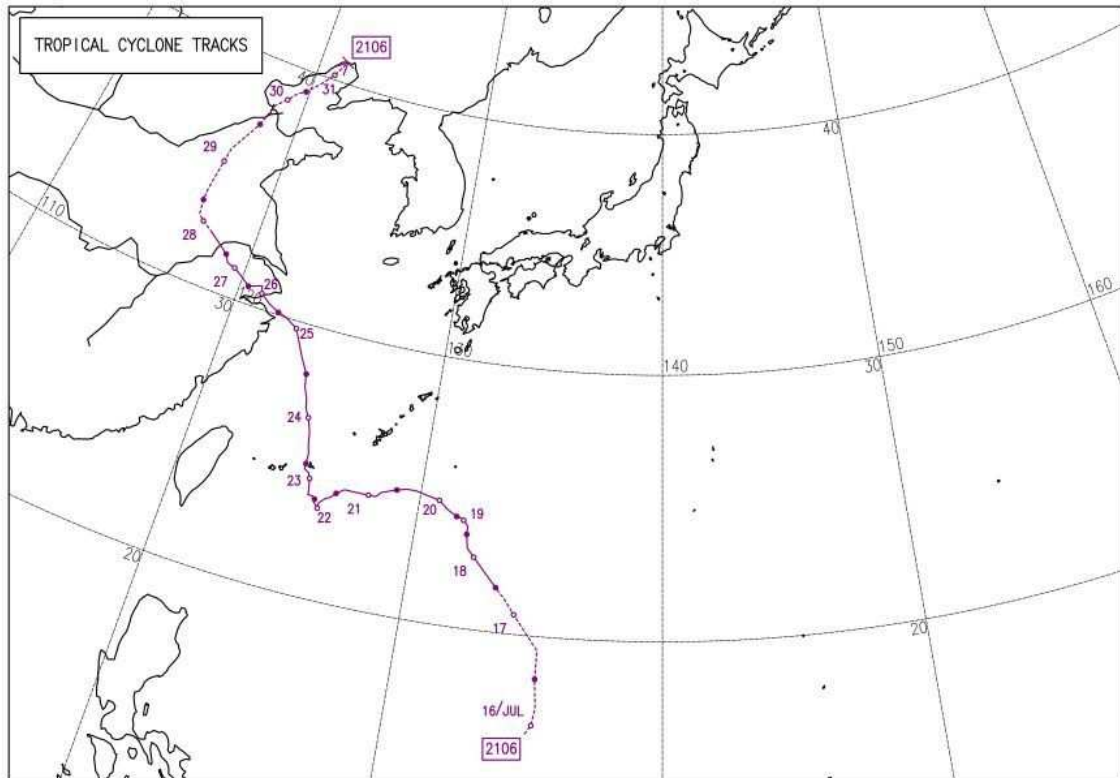




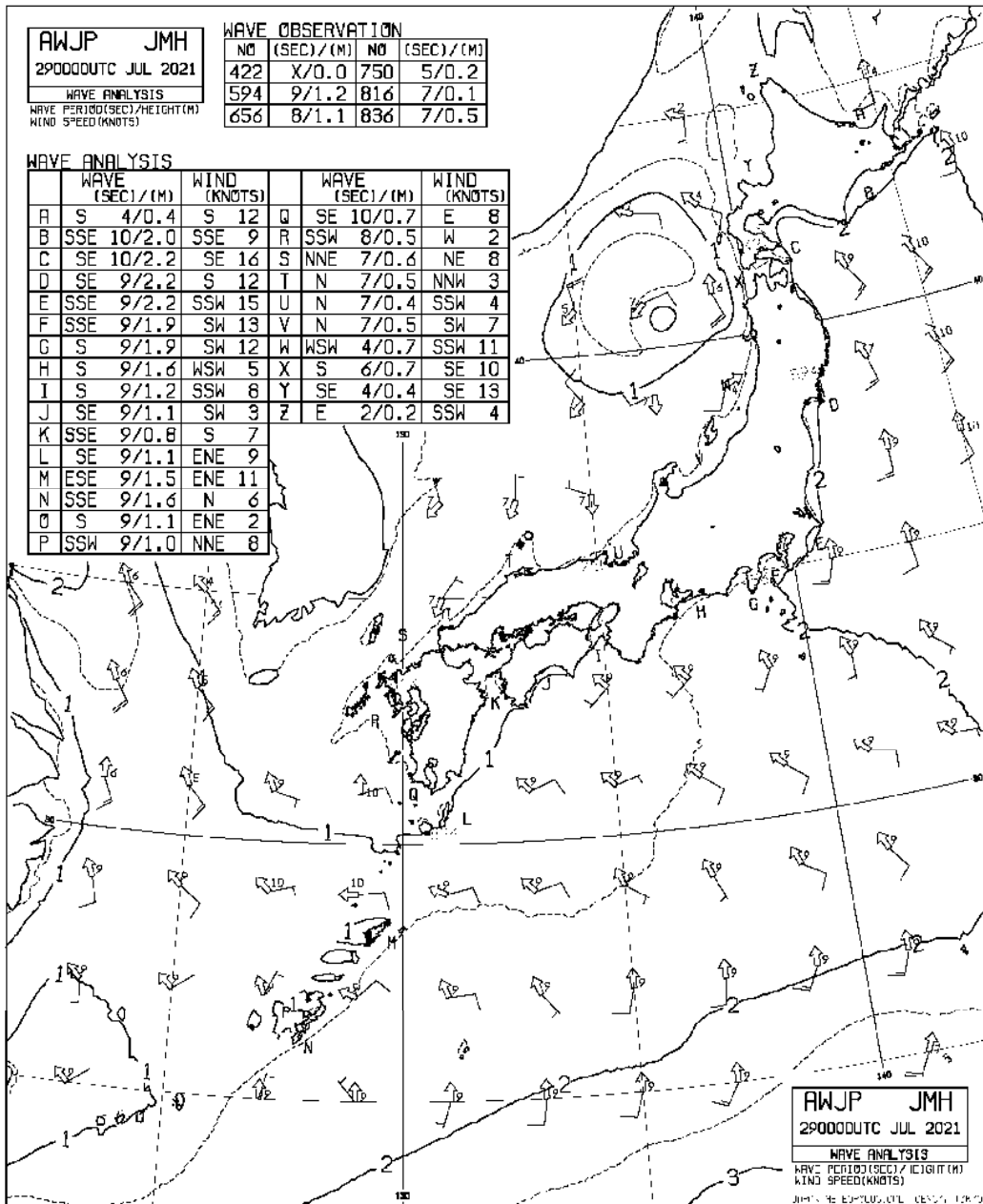
③降水量					
7月20日の降水量 (単位 : mm)					
	20日	計	1時間降水量		
			最大	日	時分
阿久根	0.0	0.0	0.0	20	24:00
大口	0.0	0.0	0.0	20	24:00
紫尾山	0.0	0.0	0.0	20	24:00
さつま柏原	0.0	0.0	0.0	20	24:00
中甕	0.0	0.0	0.0	20	24:00
川内	0.0	0.0	0.0	20	24:00
溝辺	0.0	0.0	0.0	20	24:00
八重山	0.0	0.0	0.0	20	24:00
東市来	0.0	0.0	0.0	20	24:00
鹿児島	0.0	0.0	0.0	20	13:17
加世田	0.0	0.0	0.0	20	24:00
吉ヶ別府	0.5	0.5	0.5	20	13:15
喜入	0.0	0.0	0.0	20	24:00
枕崎	0.0	0.0	0.0	20	24:00
指宿	0.0	0.0	0.0	20	24:00
内之浦	0.0	0.0	0.0	20	24:00
種子島	0.5	0.5	0.5	20	08:45
中種子	0.0	0.0	0.0	20	24:00
上中	1.0	1.0	0.5	20	12:23
尾之間	0.5	0.5	0.5	20	09:21
名瀬	8.5	8.5	7.0	20	04:51
屋久島	0.0	0.0	0.0	20	20:05
沖永良部	16.5	16.5	6.5	20	23:07
出水	0.0	0.0	0.0	20	24:00
牧之原	0.0	0.0	0.0	20	24:00
志布志	1.0	1.0	0.5	20	24:00
鹿屋	1.0	1.0	1.0	20	10:08
古仁屋	4.5	4.5	3.0	20	07:21
田代	3.5	3.5	3.0	20	03:42
伊仙	11.0	11.0	5.0	20	02:46
輝北	0.0	0.0	0.0	20	24:00
大隅	0.0	0.0	0.0	20	24:00
佐多	0.0	0.0	0.0	20	24:00
肝付前田	4.0	4.0	3.5	20	22:05
与論島	17.5	17.5	4.0	20	13:06
喜界島	7.5	7.5	6.5	20	04:15
笠利	2.0	2.0	1.5	20	09:03
中之島	4.0	4.0	2.5	20	05:30
天城	26.5	26.5	7.5	20	03:33
宝島	2.5	2.5	2.5	20	02:11
諏訪之瀬島	5.0	5.0	3.5	20	05:35
小宝島	6.0	6.0	4.5	20	02:14
平島	1.5	1.5	0.5	20	07:28

④最低海面気圧・最大風速・最大瞬間風速								
20日								極値表
観測所	最低海面気圧		最大風速			最大瞬間風速		
	hPa	時刻	m/s	風向	時刻	m/s	風向	時刻
阿久根	1001.3	17:03	5.3	ENE	15:41	10.7	E	13:59
大口			5.2	E	13:54	10.7	ESE	14:36
さつま柏原			3.5	NE	10:36	7.9	E	14:38
中甕			4.0	ESE	15:54	8.6	SE	15:26
川内			6.3	E	13:51	12.9	E	13:42
溝辺			7.5	E	13:21	13.4	ESE	15:51
東市来			5.5	E	15:03	11.8	E	13:46
鹿児島	1000.8	17:02	8.9	NE	12:15	14.2	NNE	11:01
加世田			7.0	ESE	17:00	12.1	E	11:21
喜入			3.8	SE	10:40	9.2	SSE	10:41
枕崎	1001.4	16:52	11.0	ENE	13:10	17.4	ENE	13:03
指宿			5.3	E	17:32	11.0	E	17:28
内之浦			6.4	E	15:13	11.9	E	15:02
種子島	1001.2	17:30	12.4	E	11:06	19.1	ENE	10:11
中種子			8.5	E	11:00	14.9	E	11:00
上中			3.1	ENE	12:43	11.3	NE	12:41
尾之間			13.2	E	08:40	22.0	ENE	18:48
名瀬	1000.1	04:24	6.6	NNE	12:19	18.5	NNE	13:27
屋久島	1001.4	18:21	10.9	ENE	16:32	15.9	ENE	16:26
沖永良部	999.5	04:35	18.8	ENE	19:32	27.3	NE	17:39
牧之原			8.4	E	12:36	14.5	E	12:07
志布志			5.1	ESE	11:20	11.1	ESE	10:05
鹿屋			6.9	E	13:54	13.6	ENE	12:39
古仁屋			8.6	E	16:46	18.9	ENE	15:17
田代			6.6	ESE	11:30	12.9	E	08:23
伊仙			12.2	ENE	22:31	21.9	ENE	16:22
輝北			5.1	E	13:24	11.3	E	13:16
肝付前田			6.3	ENE	13:25	15.7	ENE	13:54
与論島			15.1	ENE	19:48	22.6	ENE	19:41
喜界島			14.2	ENE	13:13	21.1	ENE	13:17
笠利			16.6	ENE	23:16	22.1	ENE	21:40
中之島			10.1	NE	17:19	18.2	NE	17:37
天城			16.6	ENE	19:06	26.7	NE	17:42

⑤ 台風経路図



⑥沿岸波浪実況図



## 22. 令和3年7月25日 大雨

### (1) 気象概況

25日、大型で強い台風第6号が東シナ海の大陸よりのコースを北上し、18時に中国華中付近に上陸した。県内は高気圧の周辺部で、奄美付近は台風第6号の外側の発達した雨雲がかかった。

日最大1時間降水量は、伊仙41.5ミリ（09時50分）で激しい雨、沖永良部28.0ミリ（07時33分）、天城20.5ミリ（10時00分）と強い雨が降った。日降水量は、伊仙75.0ミリ、天城50.0ミリ、沖永良部44.0ミリなど、奄美地方で局地的に降水量が多くなった。

### ※ 官署の天気

鹿児島・・・25日 曇り

名瀬・・・25日 曇り時々雨

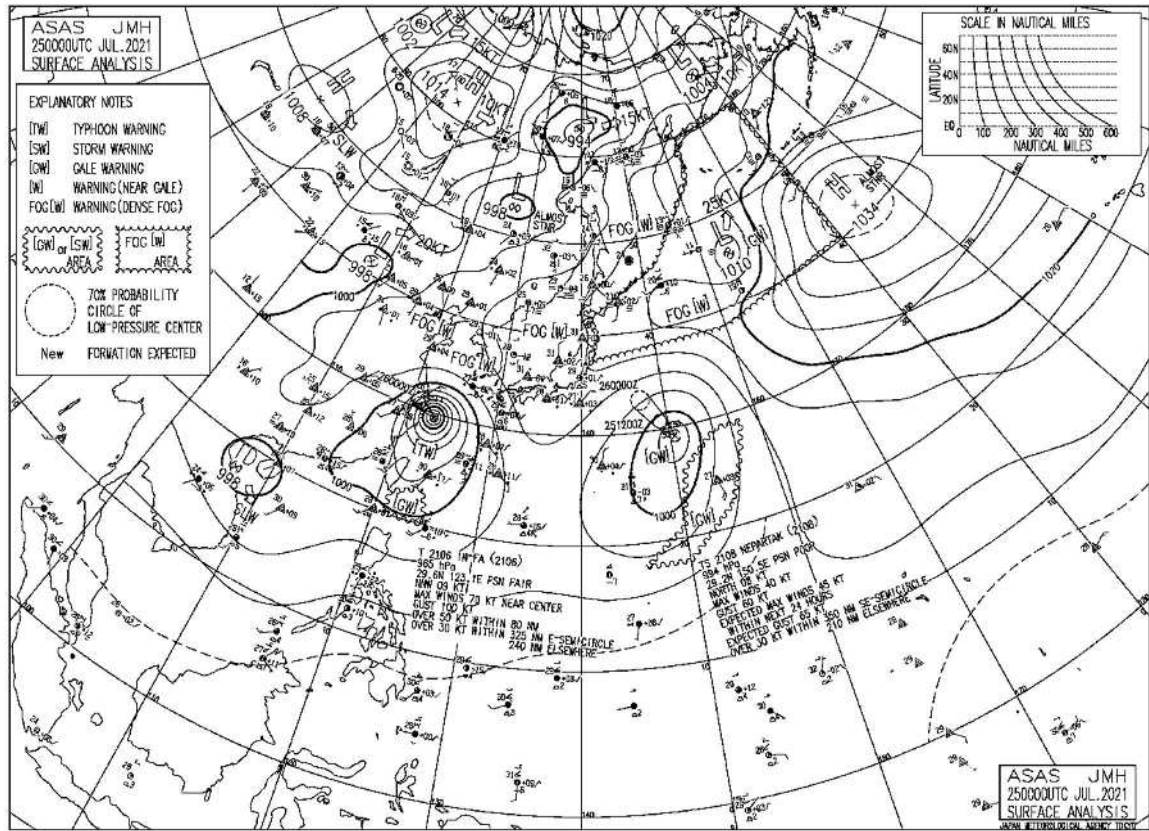
### (2) 警戒状況

- ① 注意報・警報発表状況
- ② 地上天気図
- ③ 降水量

①注意報・警報発表状況				
鹿児島県				
発表日時	地 域	種 類		解 除
		警 報	注 意 報	
07/25 04:25	鹿児島・日置		強風、波浪	
	出水・伊佐		強風、波浪、高潮	
	川薩・姶良		強風、波浪	
	甕島		強風、波浪	
	指宿・川辺		強風、波浪	
	大隅地方		強風、波浪	
	種子島・屋久島地方		強風、波浪	
07/25 10:32	鹿児島・日置		強風、波浪	
	出水・伊佐		強風、波浪、高潮	
	川薩・姶良		強風、波浪	
	甕島		強風、波浪	
	指宿・川辺		強風、波浪	
	大隅地方		波浪	
	種子島・屋久島地方		波浪	
07/25 16:02	鹿児島・日置		強風、波浪	
	出水・伊佐		強風、波浪、高潮	
	川薩・姶良		強風、波浪	
	甕島		強風、波浪	
	指宿・川辺		強風、波浪	
	大隅地方		波浪	
	種子島・屋久島地方		波浪	
07/25 22:24	鹿児島・日置		強風、波浪	
	出水・伊佐		強風、波浪、高潮	
	川薩・姶良		強風、波浪	
	甕島		強風、波浪	
	指宿・川辺		強風、波浪	
	大隅地方		波浪	
	種子島・屋久島地方		波浪	

①注意報・警報発表状況				
奄美地方				
発表日時	地 域	種 類		解 除
		警 報	注 意 報	
07/25 04:32	北部		雷、強風、波浪、高潮	
	南部		雷、強風、波浪	
	十島村		雷、強風、波浪	
07/25 08:13	奄美地方		雷、強風、波浪	
07/25 10:26	北部		雷、強風、波浪	
	南部		大雨、雷、強風、波浪	
	十島村		雷、強風、波浪	
07/25 14:46	奄美地方		雷、波浪	
07/25 22:28	北部		雷、波浪、高潮	
	南部		雷、波浪	
	十島村		雷、波浪	

②地上天気図





③降水量					
7月25日の降水量（単位：mm）					
	25日	計	1時間降水量		
			最大	日	時分
阿久根	0.0	0.0	0.0	25	24:00
大口	0.0	0.0	0.0	25	24:00
紫尾山	0.0	0.0	0.0	25	24:00
さつま柏原	0.0	0.0	0.0	25	24:00
中甕	0.0	0.0	0.0	25	24:00
川内	0.0	0.0	0.0	25	24:00
溝辺	0.0	0.0	0.0	25	24:00
八重山	0.0	0.0	0.0	25	24:00
東市来	0.0	0.0	0.0	25	24:00
鹿児島	0.0	0.0	0.0	25	02:27
加世田	0.0	0.0	0.0	25	24:00
吉ヶ別府	3.5	3.5	3.5	25	00:58
喜入	0.0	0.0	0.0	25	24:00
枕崎	0.0	0.0	0.0	25	16:33
指宿	0.0	0.0	0.0	25	24:00
内之浦	5.0	5.0	4.0	25	05:45
種子島	0.5	0.5	0.5	25	10:30
中種子	0.5	0.5	0.5	25	10:56
上中	0.0	0.0	0.0	25	24:00
尾之間	1.5	1.5	2.5	25	00:28
名瀬	11.5	11.5	5.5	25	23:05
屋久島	0.0	0.0	0.0	25	16:08
沖永良部	44.0	44.0	28.0	25	07:33
出水	0.0	0.0	0.0	25	24:00
牧之原	3.5	3.5	3.5	25	02:54
志布志	6.0	6.0	3.5	25	02:08
鹿屋	4.5	4.5	2.0	25	06:08
古仁屋	9.5	9.5	4.5	25	12:19
田代	3.5	3.5	2.5	25	05:44
伊仙	75.0	75.0	41.5	25	09:50
輝北	5.0	5.0	4.0	25	02:29
大隅	5.0	5.0	4.0	25	02:31
佐多	1.0	1.0	0.5	25	08:51
肝付前田	5.0	5.0	2.0	25	04:21
与論島	20.0	20.0	14.5	25	03:54
喜界島	5.0	5.0	4.5	25	18:07
笠利	0.5	0.5	0.5	25	13:41
中之島	2.0	2.0	0.5	25	18:51
天城	50.0	50.0	20.5	25	10:00
宝島	5.0	5.0	1.0	25	14:13
諏訪之瀬島	0.5	0.5	0.5	25	16:33
小宝島	6.5	6.5	5.5	25	19:07
平島	1.5	1.5	1.0	25	22:57