

9. 平成29年6月20日～21日 大雨・洪水警報《鹿児島市、鹿屋市、枕崎市、ほか23市町村》

(1) 気象概況

20日から21日にかけて、梅雨前線上の低気圧が県本土を通過し、低気圧に向かって暖かく湿った空気が流れ込んだため、発達した雨雲が県本土から奄美地方の広い範囲にかかった。

1時間降水量は、20日に内之浦55.0ミリ（14時02分）と非常に激しい雨を観測したほか、牧之原45.5ミリ（22時31分）、佐多45.5ミリ（17時27分）など、県本土を中心に広い範囲で激しい雨を観測した。

日降水量は、20日に屋久島321.5ミリと300ミリを超える大雨を観測し、内之浦247.5ミリ、吉ヶ別府222.0ミリ、佐多201.5ミリと200ミリを超えたほか、薩摩地方南部や大隅地方、種子島・屋久島地方を中心とした多くの地点で100ミリを超える大雨となった。雨は20日に集中して降り、屋久島の20日から21日の2日間の降水量は、6月の平年の雨量の約4割となる323.0ミリの雨となった。

※ 官署の天気

鹿児島	・・・20日	大雨
	・・・21日	曇
名瀬	・・・20日	雨
	・・・21日	雨時々曇

(2) 警戒状況

① 注意報・警報発表状況

鹿児島県（奄美地方を除く）

発表日時	地 域	種 類		解 除
		警 報	注 意 報	
06/20 03:40	鹿児島県（奄美地方除く）		大雨、雷、強風、波浪、洪水	
06/20 10:20	薩摩地方		大雨、雷、強風、波浪、洪水	
	大隅地方		大雨、雷、強風、波浪、洪水	
	種子島地方	大雨、洪水	雷、強風、波浪	
	屋久島地方		大雨、雷、強風、波浪、洪水	
06/20 13:09	薩摩地方		大雨、雷、強風、波浪、洪水	
	大隅地方		大雨、雷、強風、波浪、洪水	
	種子島・屋久島地方	大雨、洪水	雷、強風、波浪	
06/20 16:05	鹿児島・日置	大雨、洪水	雷、強風、波浪	
	出水・伊佐	大雨、洪水	雷、強風、波浪	
	川薩・始良	大雨、洪水	雷、強風、波浪	
	甕島		大雨、雷、強風、波浪、洪水	
	指宿・川辺	大雨、洪水	雷、強風、波浪	
	大隅地方	大雨、洪水	雷、強風、波浪	
	種子島・屋久島地方	大雨、洪水	雷、強風、波浪	
06/20 18:38	鹿児島・日置	大雨、洪水	雷、強風、波浪	
	出水・伊佐	大雨、洪水	雷、強風、波浪	
	川薩・始良	大雨、洪水	雷、強風、波浪	
	甕島		大雨、雷、強風、波浪、洪水	
	指宿・川辺	大雨、洪水	雷、強風、波浪	
	大隅地方	大雨、洪水	雷、強風、波浪	
	種子島・屋久島地方	大雨、洪水	雷、強風、波浪	
06/20 21:53	鹿児島・日置	大雨、洪水	雷、強風、波浪	
	出水・伊佐		雷、強風、波浪	
	川薩・始良	大雨	雷、強風、波浪、洪水	
	甕島		雷、強風、波浪	
	指宿・川辺	大雨、洪水	雷、強風、波浪	
	大隅地方	大雨、洪水	雷、強風、波浪	
	種子島・屋久島地方	大雨、洪水	雷、強風、波浪	
06/20 23:50	鹿児島・日置	大雨	雷、強風、波浪、洪水	
	出水・伊佐		雷、強風、波浪	
	川薩・始良		大雨、雷、強風、波浪、洪水	
	甕島		雷、強風、波浪	
	指宿・川辺		大雨、雷、強風、波浪、洪水	
	大隅地方	大雨、洪水	雷、強風、波浪	
06/21 02:39	種子島・屋久島地方	大雨、洪水	雷、強風、波浪	
	鹿児島・日置		大雨、強風、波浪	
	出水・伊佐		強風、波浪	
	川薩・始良		大雨、強風、波浪	
	甕島		強風、波浪	
	指宿・川辺		大雨、強風、波浪	
	大隅地方		大雨、強風、波浪	
種子島・屋久島地方		大雨、雷、強風、波浪		
06/21 07:06	薩摩地方		強風、波浪	
	大隅地方		強風、波浪	
	種子島・屋久島地方		雷、強風、波浪	
06/21 09:25	鹿児島県（奄美地方除く）		強風、波浪	

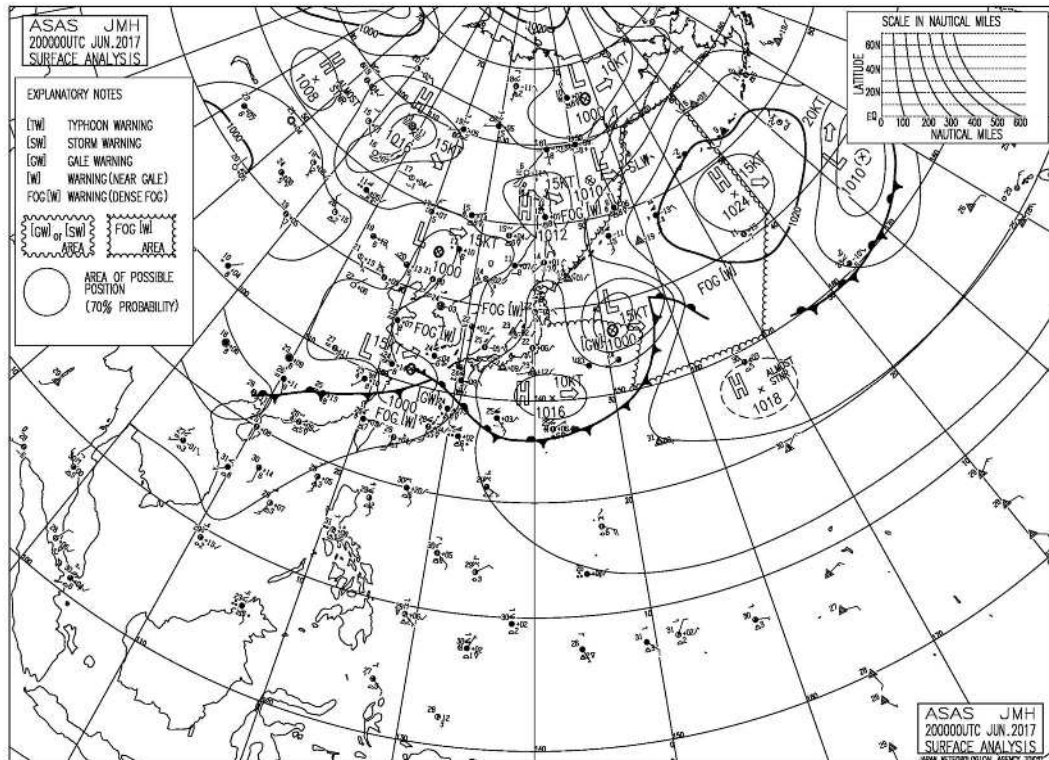
06/21 11:49	鹿児島・日置			解除
	出水・伊佐			解除
	川薩・姶良			解除
	甌島			解除
	指宿・川辺		強風、波浪	
06/21 14:49	大隅地方		強風、波浪	
	種子島・屋久島地方		強風、波浪	
	指宿・川辺			解除
06/21 18:10	大隅地方		波浪	
	種子島・屋久島地方		雷、波浪	
06/21 21:07	鹿児島県（奄美地方除く）		雷	

鹿児島県（奄美地方）

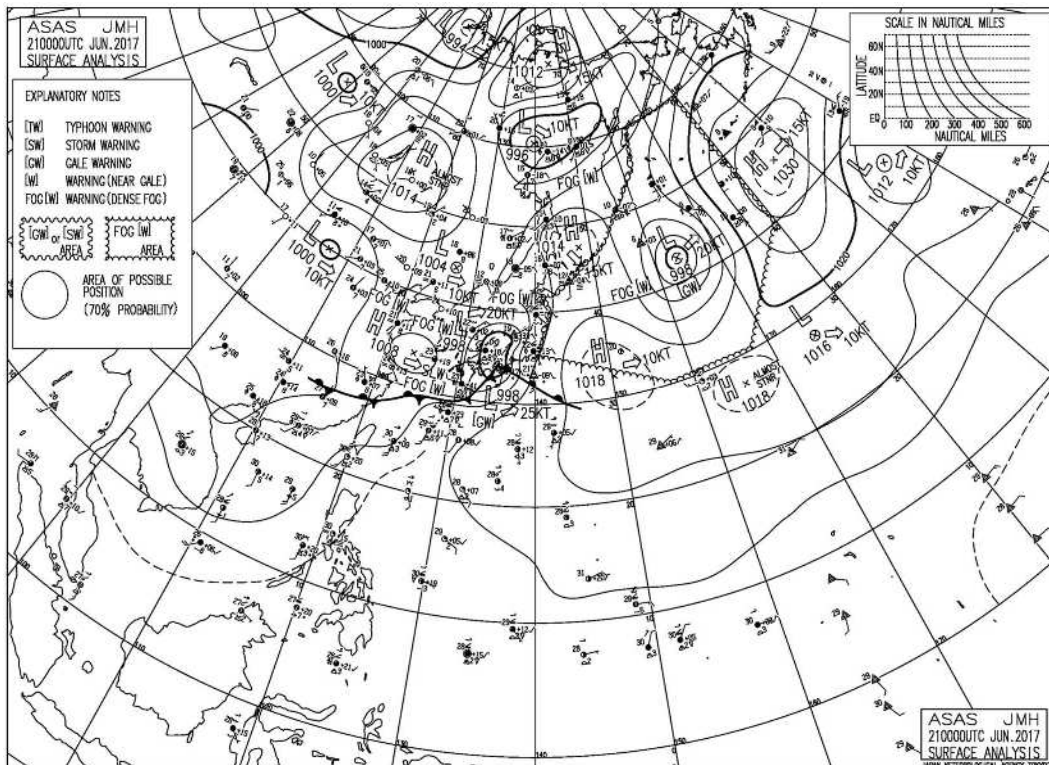
発表日時	地 域	種 類		解 除
		警 報	注 意 報	
06/20 04:35	奄美地方		大雨、雷、強風、波浪、洪水	
06/20 07:25	北部		雷、強風、波浪	
	南部		雷、強風、波浪	
	十島村	大雨、洪水	雷、強風、波浪	
06/20 16:40	北部		雷、強風、波浪	
	南部		雷、強風、波浪	
	十島村		大雨、雷、強風、波浪、洪水	
06/20 23:55	北部		大雨、雷、強風、波浪、洪水	
	南部		雷、波浪	
	十島村		雷、強風、波浪	
06/21 03:20	北部		大雨、雷、強風、波浪、洪水	
	南部		大雨、雷、波浪、洪水	
	十島村		雷、強風、波浪	
06/21 06:49	奄美地方		雷、波浪	
06/21 11:28	北部		雷、波浪	
	南部		雷	
	十島村		雷、波浪	
06/21 15:13	奄美地方		雷	
06/21 17:03	北部		雷	
	南部		雷	
	十島村		大雨、雷、洪水	

② 地上天気図

平成 29 年 6 月 20 日 09 時



平成 29 年 6 月 21 日 09 時



③ 降水量

6月20日～21日の降水量（単位：mm）

日	20日	21日	計	1時間降水量		
				最大	日	時分
阿久根	76.0	4.5	80.5	35.0	20	18:50
出水	78.5	6.0	84.5	30.0	20	19:05
大口	65.0	8.0	73.0	16.0	20	18:33
紫尾山	101.0	22.5	123.5	28.5	20	18:59
さつま柏原	69.0	7.0	76.0	18.0	20	18:12
中甕	53.0	1.0	54.0	27.0	20	18:31
川内	56.5	3.0	59.5	18.0	20	17:39
溝辺	180.0	3.5	183.5	37.0	20	20:32
八重山	134.5	14.0	148.5	20.0	20	17:24
東市来	104.0	2.5	106.5	24.5	20	17:17
牧之原	184.0	5.5	189.5	45.5	20	22:31
鹿児島	142.0	1.0	143.0	27.0	20	22:29
輝北	192.5	6.0	198.5	28.0	20	21:01
大隅	126.5	4.5	131.0	21.0	20	17:00
加世田	114.0	0.5	114.5	22.5	20	17:55
吉ヶ別府	222.0	2.5	224.5	37.0	20	15:31
志布志	151.5	1.5	153.0	31.5	20	23:41
喜入	124.5	3.0	127.5	21.5	20	14:19
鹿屋	161.5	3.5	165.0	24.0	20	15:20
肝付前田	127.5	6.0	133.5	23.5	20	23:37
枕崎	73.5	2.5	76.0	12.0	20	13:12
指宿	170.0	4.0	174.0	25.0	20	17:14
内之浦	247.5	9.5	257.0	55.0	20	14:02
田代	173.0	20.5	193.5	26.5	20	17:40
佐多	201.5	12.5	214.0	45.5	20	17:27
種子島	157.5	17.0	174.5	30.0	20	21:07
中種子	124.5	15.0	139.5	29.5	20	11:57
上中	109.5	9.5	119.0	22.5	20	11:08
屋久島	321.5	1.5	323.0	39.0	20	11:32
尾之間	160.5	5.5	166.0	30.5	20	9:57
中之島	150.0	17.0	167.0	29.5	20	6:11
平島	85.5	18.5	104.0	16.5	20	11:01
諏訪之瀬島	124.5	12.0	136.5	14.5	20	4:53
小宝島	67.5	8.0	75.5	13.5	20	6:08
宝島	45.5	7.0	52.5	7.5	20	7:46
笠利	68.0	11.5	79.5	15.5	20	17:44
名瀬	40.5	15.5	56.0	15.5	20	2:31
喜界島	35.5	14.0	49.5	12.0	20	5:35
古仁屋	26.0	36.0	62.0	18.5	21	4:23
天城	14.5	11.0	25.5	11.5	20	0:28
伊仙	11.0	7.5	18.5	10.5	20	0:14
沖永良部	8.0	11.0	19.0	14.5	20	0:02
与論島	2.0	10.0	12.0	7.5	21	6:01

(3) 被害状況

ア 人的・住家被害 なし

イ 公共施設等被害 被害金額 246,551千円

・ 農業関係被害

① 耕地関係被害

項目		件数	被害額
		(件)	(千円)
農地	田	15	13,000
	畑	8	10,000
	小計	23	23,000
農業用施設	水路	12	18,000
	道路工	10	32,000
	小計	22	50,000
合計		45	73,000

・ 山林関係被害

項目		件数等	単位	被害額	備考
				(千円)	
施設被害	治山施設	1	箇所	5,000	
合計		—	—	5,000	

・ 土木関係被害（国土交通省所管土木施設）

分類	県工事		市町村工事		計	
	件数	被害額	件数	被害額	件数	被害額
	(件)	(千円)	(件)	(千円)	(件)	(千円)
河川	5	61,671	2	15,485	7	77,156
道路	2	14,315	2	37,662	4	51,977
合計	7	75,986	4	53,147	11	129,133

・ その他

区分	件数	被害額	備考
		(千円)	
土木関係	98	39,418	
合計	98	39,418	

10. 平成 29 年 6 月 22 日 大雨・洪水警報《西之表市、中種子町、南種子町、屋久島町》**(1) 気象概況**

九州南岸に停滞していた梅雨前線の活動が活発になり、帯状にのびる非常に発達した雨雲が種子島・屋久島地方にかかった。

1 時間降水量は、上中 72.5 ミリ（05 時 20 分）、尾之間 72.0 ミリ（05 時 06 分）と非常に激しい雨を観測したほか、中種子 41.0 ミリ（05 時 28 分）と激しい雨が降った。

日降水量は、上中 140.5 ミリ、尾之間 132.5 ミリと、種子島・屋久島地方で 100 ミリを超える大雨となった所があったほか、トカラ列島や薩摩半島などの広い範囲で 50 ミリ以上のまとまった雨が降った。

※ 官署の天気

鹿児島・・・22 日 雨

(2) 警戒状況

① 注意報・警報発表状況

鹿児島県（奄美地方を除く）

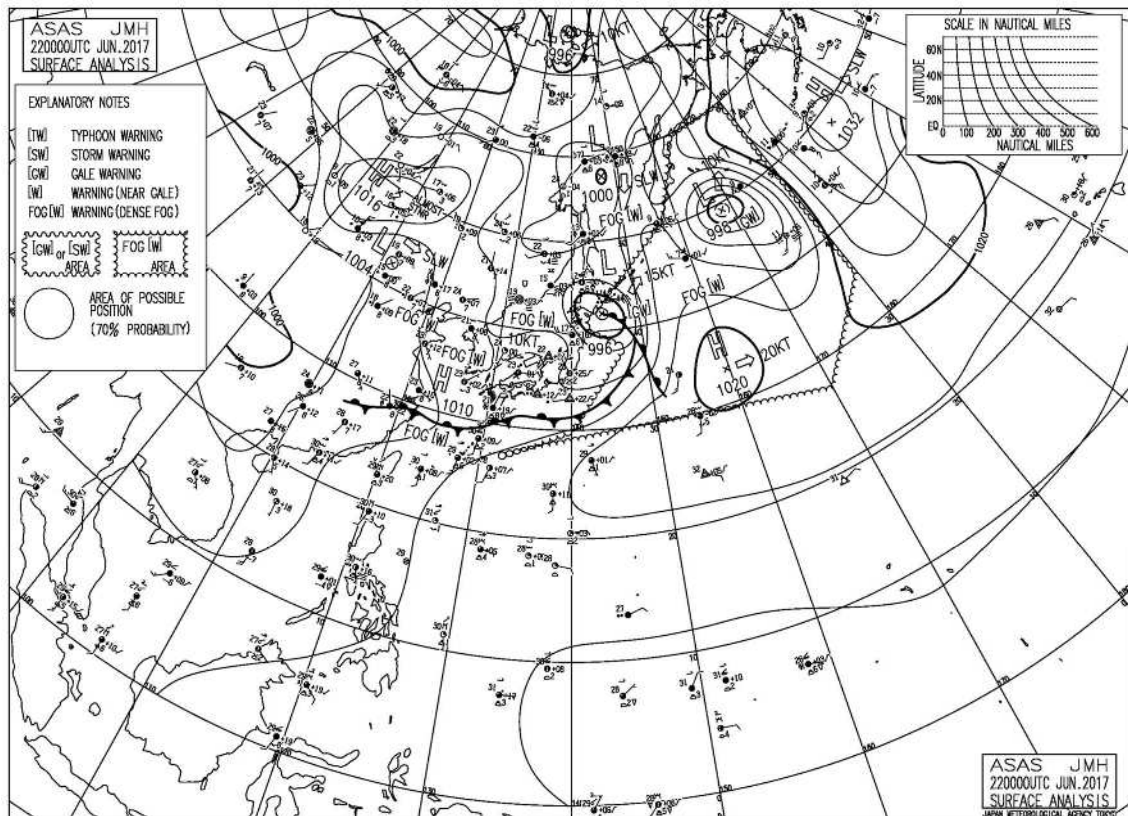
発表日時	地 域	種 類		解 除
		警 報	注 意 報	
06/22 03:58	鹿児島・日置		大雨、雷、洪水	
	出水・伊佐		大雨、雷、洪水	
	川薩・姶良		大雨、雷、洪水	
	甑島		大雨、雷	
	指宿・川辺		大雨、雷、洪水	
	大隅地方		大雨、雷、洪水	
	種子島・屋久島地方		大雨、雷、洪水	
06/22 05:30	鹿児島・日置		大雨、雷、洪水	
	出水・伊佐		大雨、雷、洪水	
	川薩・姶良		大雨、雷、洪水	
	甑島		大雨、雷	
	指宿・川辺		大雨、雷、洪水	
	大隅地方		大雨、雷、洪水	
	種子島地方	大雨、洪水	雷	
屋久島地方	大雨	雷、洪水		
06/22 07:46	鹿児島・日置		大雨、雷	
	出水・伊佐		雷	
	川薩・姶良		大雨、雷	
	甑島		大雨、雷	
	指宿・川辺		大雨、雷	
	大隅地方		大雨、雷	
	種子島地方		大雨、雷	
屋久島地方	大雨	雷		
06/22 11:06	鹿児島・日置		大雨	解除
	出水・伊佐			
	川薩・姶良		大雨	
	甑島		大雨	
	指宿・川辺		大雨	
	大隅地方		大雨	
	種子島・屋久島地方		大雨、雷	
06/22 15:49	鹿児島・日置		大雨、雷	
	出水・伊佐		雷	
	川薩・姶良		大雨、雷	
	甑島		大雨、雷	
	指宿・川辺		大雨、雷	
	大隅地方		大雨、雷	
	種子島・屋久島地方		大雨、雷	

鹿児島県（奄美地方）

発表日時	地域	種類		解除
		警報	注意報	
06/22 08:06	北部 南部 十島村		雷 雷 大雨、雷、洪水	
06/22 16:18	北部 南部 十島村		雷 大雨、雷	解除
06/22 20:11	北部 十島村		雷 大雨、雷	
06/22 22:04	北部 十島村		雷、濃霧 大雨、雷	

② 地上天気図

平成 29 年 6 月 22 日 09 時



③ 降水量

6月22日の降水量（単位：mm）

日	22日	計	1時間降水量		
			最大	日	時分
阿久根	10.0	10.0	6.5	22	6:49
出水	9.5	9.5	6.5	22	7:12
大口	20.5	20.5	11.0	22	7:48
紫尾山	23.0	23.0	11.5	22	7:18
さつま柏原	20.5	20.5	7.0	22	7:31
中甕	16.5	16.5	5.5	22	6:19
川内	19.5	19.5	7.0	22	5:11
溝辺	38.0	38.0	19.5	22	5:26
八重山	29.5	29.5	9.0	22	5:26
東市来	39.0	39.0	14.5	22	5:15
牧之原	58.0	58.0	23.0	22	6:10
鹿児島	54.5	54.5	20.0	22	5:48
輝北	65.0	65.0	19.0	22	6:01
大隅	63.5	63.5	19.5	22	6:21
加世田	59.5	59.5	25.0	22	5:26
吉ヶ別府	77.5	77.5	21.0	22	5:55
志布志	69.0	69.0	17.5	22	6:13
喜入	70.0	70.0	21.0	22	5:33
鹿屋	76.5	76.5	20.0	22	6:00
肝付前田	81.0	81.0	16.5	22	5:36
枕崎	72.0	72.0	23.5	22	5:13
指宿	94.0	94.0	24.0	22	5:51
内之浦	87.0	87.0	18.0	22	5:39
田代	71.5	71.5	17.5	22	2:17
佐多	55.0	55.0	12.0	22	2:10
種子島	75.5	75.5	17.0	22	5:50
中種子	81.0	81.0	41.0	22	5:28
上中	140.5	140.5	72.5	22	5:20
屋久島	79.5	79.5	22.5	22	5:13
尾之間	132.5	132.5	72.0	22	5:06
中之島	95.5	95.5	24.0	22	3:02
平島	97.0	97.0	38.5	22	2:46
諏訪之瀬島	83.0	83.0	27.5	22	6:09
小宝島	62.5	62.5	31.5	22	9:16
宝島	42.0	42.0	17.5	22	9:17
笠利	0.0	0.0	0.0	22	24:00
名瀬	0.0	0.0	0.0	22	24:00
喜界島	0.0	0.0	0.0	22	24:00
古仁屋	0.0	0.0	0.0	22	24:00
天城	0.0	0.0	0.0	22	24:00
伊仙	0.0	0.0	0.0	22	24:00
沖永良部	--	--	0.0	22	0:24
与論島	0.0	0.0	0.0	22	24:00

(3) 被害状況

ア 人的・住家被害 なし

イ 公共施設等被害 被害金額 223,000 千円

・ 農業関係被害

① 耕地関係被害

項 目		件 数	被害額
		(件)	(千円)
農地	田	33	44,000
	畑	31	41,000
	小計	64	85,000
農業用施設	頭首工	4	21,000
	水路	28	66,000
	道路工	27	51,000
	小計	59	138,000
合 計		123	223,000

11. 平成 29 年 6 月 23 日 大雨・洪水警報《西之表市、南大隅町、中種子町、南種子町、屋久島町》

(1) 気象概況

九州南岸に停滞していた梅雨前線に向かって湿った空気が流れ込み、発達した雨雲が断続的に種子島・屋久島地方や大隅半島にかかった。

1 時間降水量は、尾之間 57.0 ミリ（06 時 49 分）と非常に激しい雨を観測し、上中 41.0 ミリ（10 時 10 分）、佐多 35.5 ミリ（05 時 32 分）、中種子 31.0 ミリ（22 時 23 分）と激しい雨が降ったほか、種子島・屋久島地方や薩摩半島南部、大隅半島南部で強い雨が降った。

日降水量は、上中 186.0 ミリ、尾之間 178.5 ミリ、種子島 164.5 ミリと種子島・屋久島地方で 150 ミリを超える大雨となった所があったほか、中種子 145.0 ミリ、佐多 134.0 ミリ、屋久島 133.0 ミリ、田代 123.5 ミリ、指宿 106.0 ミリなど、県内 8 か所で 100 ミリを超えるまとまった雨を観測した。

※ 官署の天気

鹿児島・・・23 日 雨時々曇

名瀬・・・23 日 曇時々晴

(2) 警戒状況

① 注意報・警報発表状況

鹿児島県（奄美地方を除く）

発表日時	地 域	種 類		解 除
		警 報	注 意 報	
06/23 05:34	鹿児島・日置		大雨、雷	
	出水・伊佐		雷	
	川薩・姶良		大雨、雷	
	甑島		雷	
	指宿・川辺		大雨、雷	
	曾於		大雨、雷	
	肝属	大雨	雷、洪水	
	種子島地方	大雨	雷、洪水	
06/23 06:42	鹿児島・日置		大雨、雷	
	出水・伊佐		雷	
	川薩・姶良		大雨、雷	
	甑島		雷	
	指宿・川辺		大雨、雷、洪水	
	曾於		大雨、雷	
	肝属	大雨	雷、洪水	
	種子島地方	大雨、洪水	雷	
06/23 10:57	鹿児島・日置		大雨、雷	
	出水・伊佐		雷	
	川薩・姶良		大雨、雷	
	甑島		雷	
	指宿・川辺		大雨、雷	
	曾於		大雨、雷	
	肝属	大雨	雷、洪水	
	種子島地方	大雨、洪水	雷	
06/23 12:15	鹿児島・日置		大雨、雷	
	出水・伊佐		雷	
	川薩・姶良		大雨、雷	
	甑島		雷	
	指宿・川辺		大雨、雷	
	曾於		大雨、雷	
	肝属	大雨	雷	
	種子島・屋久島地方	大雨、洪水	雷	
06/23 16:07	薩摩地方		雷	
	曾於		大雨、雷	
	肝属	大雨	雷	
	種子島地方	大雨	雷、洪水	
06/23 18:14	鹿児島・日置		大雨、雷	
	出水・伊佐		雷	
	川薩・姶良		雷	
	甑島		雷	
	指宿・川辺		大雨、雷	
	曾於		大雨、雷	
	肝属	大雨	雷	
	種子島地方	大雨	雷、洪水	
屋久島地方	大雨	雷		

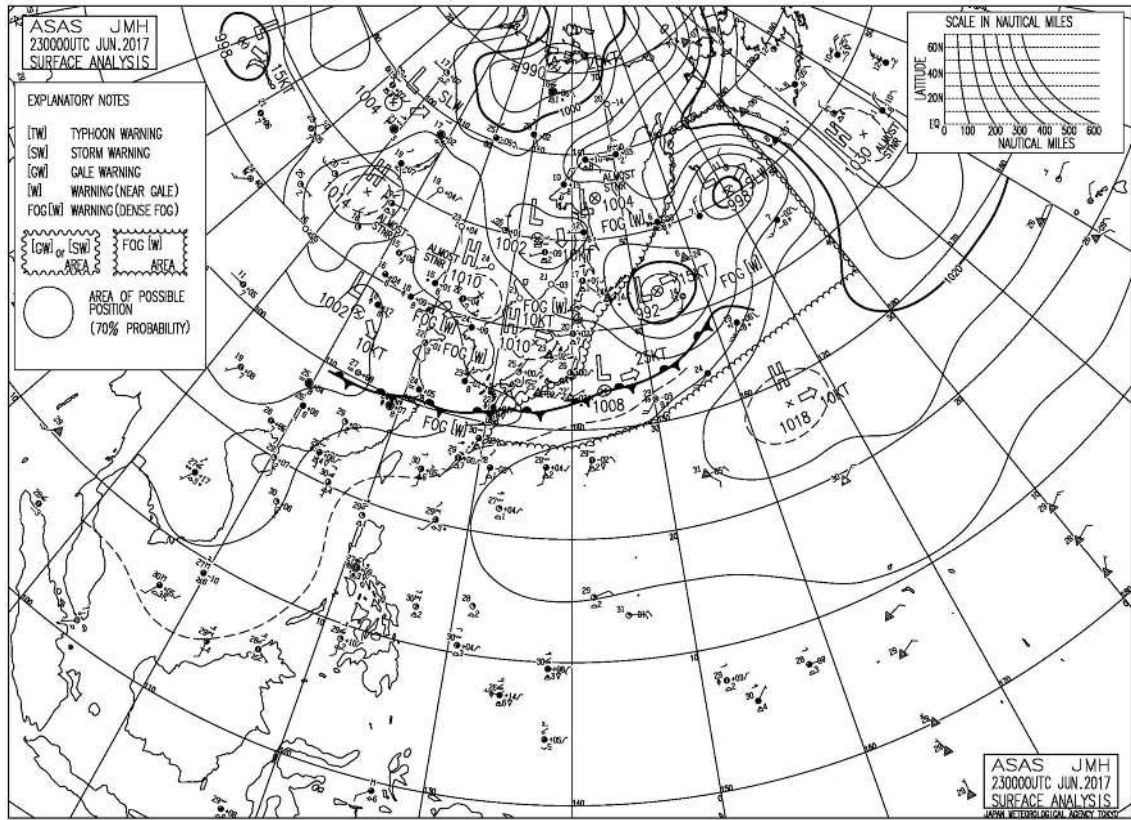
06/23 20:07	鹿児島・日置		大雨、雷	
	出水・伊佐		雷	
	川薩・始良		雷	
	甕島		雷	
	指宿・川辺		大雨、雷	
	曾於		大雨、雷	
	肝属	大雨	雷	
	種子島地方	大雨、洪水	雷	
06/23 23:28	屋久島地方	大雨	雷、洪水	
	薩摩地方		雷	
	曾於		大雨、雷	
	肝属	大雨	雷	
06/24 02:40	種子島・屋久島地方	大雨	雷	
	薩摩地方			解除
	曾於			解除
	肝属		大雨	
06/24 04:17	種子島・屋久島地方	大雨		
	肝属			解除
	種子島・屋久島地方			解除

鹿児島県（奄美地方）

発表日時	地 域	種 類		解 除
		警 報	注 意 報	
06/23 04:58	北部 十島村			解除
06/23 07:42	十島村		大雨、雷、洪水	
06/23 23:13	十島村		大雨、雷	
			雷	

② 地上天気図

平成 29 年 6 月 23 日 09 時



③ 降水量

6月23日の降水量（単位：mm）

日	23日	計	1時間降水量		
			最大	日	時分
阿久根	0.5	0.5	0.5	23	19:29
出水	0.5	0.5	0.5	23	19:07
大口	1.0	1.0	0.5	23	8:58
紫尾山	3.0	3.0	0.5	23	24:00
さつま柏原	7.5	7.5	2.0	23	7:39
中甕	4.0	4.0	2.0	23	19:14
川内	15.0	15.0	9.0	23	19:46
溝辺	21.5	21.5	8.5	23	21:00
八重山	22.0	22.0	16.5	23	19:56
東市来	16.5	16.5	8.5	23	19:39
牧之原	13.0	13.0	3.5	23	19:45
鹿児島	27.5	27.5	11.0	23	21:55
輝北	25.0	25.0	9.0	23	21:28
大隅	17.0	17.0	3.0	23	21:47
加世田	29.5	29.5	13.5	23	21:22
吉ヶ別府	47.5	47.5	14.0	23	21:23
志布志	27.0	27.0	8.0	23	22:00
喜入	43.5	43.5	19.5	23	20:49
鹿屋	43.0	43.0	14.5	23	21:11
肝付前田	41.0	41.0	11.0	23	20:59
枕崎	88.0	88.0	22.0	23	5:02
指宿	106.0	106.0	25.0	23	15:47
内之浦	62.0	62.0	20.5	23	23:22
田代	123.5	123.5	28.0	23	6:01
佐多	134.0	134.0	35.5	23	5:32
種子島	164.5	164.5	26.5	23	6:43
中種子	145.0	145.0	31.0	23	22:23
上中	186.0	186.0	41.0	23	10:10
屋久島	133.0	133.0	27.5	23	11:53
尾之間	178.5	178.5	57.0	23	6:49
中之島	58.5	58.5	29.0	23	9:54
平島	25.5	25.5	19.5	23	3:09
諏訪之瀬島	5.0	5.0	3.0	23	3:19
小宝島	1.0	1.0	1.0	23	23:12
宝島	4.5	4.5	4.0	23	23:02
笠利	0.0	0.0	0.0	23	24:00
名瀬	0.0	0.0	0.0	23	2:09
喜界島	0.0	0.0	0.0	23	24:00
古仁屋	0.0	0.0	0.0	23	24:00
天城	0.0	0.0	0.0	23	24:00
伊仙	0.0	0.0	0.0	23	24:00
沖永良部	0.0	0.0	0.0	23	20:46
与論島	0.0	0.0	0.0	23	24:00

(3) 被害状況 なし

12. 平成 29 年 6 月 24 日～25 日 大雨・洪水警報《鹿児島市、鹿屋市、枕崎市、ほか 21 市町》

(1) 気象概況

24 日は、九州に停滞していた梅雨前線に向かって暖かく湿った空気が流れ込み、帯状に発達した雨雲が発生し、県本土の広い範囲にかかった。前線は徐々に南下しながら、25 日にかけて九州南部に停滞した。

1 時間降水量は、八重山 80.0 ミリ（24 日 18 時 51 分）と猛烈な雨が降り、観測史上 1 位の記録を更新したほか、中甕でも 78.5 ミリ（24 日 17 時 32 分）と非常に激しい雨を観測し、6 月として 2 位の記録となった。そのほかにも、溝辺 63.5 ミリ（24 日 19 時 07 分）、吉ヶ別府 60.5 ミリ（24 日 20 時 21 分）、指宿 57.5 ミリ（24 日 20 時 31 分）、牧之原 55.5 ミリ（24 日 19 時 42 分）と非常に激しい雨を観測したほか、県本土の広い範囲で激しい雨が降った。

24 日の日降水量は、八重山 122.5 ミリ、溝辺 106.0 ミリと 100 ミリを超える大雨となったほか、牧之原 99.5 ミリ、中甕 96.5 ミリと 100 ミリ近い雨を観測した。24 日から 25 日の 2 日間の降水量は、八重山 146.0 ミリ、紫尾山 138.0 ミリ、牧之原 137.5 ミリ、出水 136.0 ミリ、輝北 126.0 ミリ、溝辺 121.5 ミリなど、甕島と県本土の 11 か所で 100 ミリ以上の大雨となったほか、50 ミリ以上のまとまった雨が県本土の広い範囲で観測された。

※ 官署の天気

鹿児島	・・・24 日	雨時々曇
	・・・25 日	雨時々曇
名瀬	・・・24 日	曇一時晴
	・・・25 日	曇後一時晴

(2) 警戒状況

① 注意報・警報発表状況

発表日時	地 域	種 類		解 除
		警 報	注 意 報	
06/24 02:40	薩摩地方			解除 解除
	曾於 肝属		大雨	
	種子島・屋久島地方	大雨		
06/24 04:17	肝属			解除 解除
	種子島・屋久島地方			
06/24 08:05	鹿児島県（奄美地方除く）		雷	
06/24 11:37	鹿児島・日置		大雨、雷、洪水	
	出水・伊佐		大雨、雷、洪水、高潮	
	川薩・姶良		大雨、雷、洪水	
	甕島		大雨、雷、洪水	
	指宿・川辺		雷	
	大隅地方		大雨、雷、洪水	
	種子島・屋久島地方		大雨、雷	
06/24 15:09	鹿児島・日置	大雨	雷、強風、洪水	
	出水・伊佐		大雨、雷、強風、洪水、高潮	
	川薩・姶良		大雨、雷、強風、洪水	
	甕島		大雨、雷、強風、洪水	
	指宿・川辺		大雨、雷、強風、洪水	
	曾於		大雨、雷、強風、洪水	
	肝属 種子島・屋久島地方	大雨	雷、強風、洪水 大雨、雷	
06/24 17:38	鹿児島・日置	大雨、洪水	雷、強風	
	出水・伊佐	大雨、洪水	雷、強風、高潮	
	川薩・姶良	大雨、洪水	雷、強風	
	甕島	大雨	雷、強風、洪水	
	指宿・川辺		大雨、雷、強風、洪水	
	曾於		大雨、雷、強風、洪水	
	肝属 種子島・屋久島地方	大雨	雷、強風、洪水 大雨、雷	
06/24 19:29	鹿児島・日置	大雨、洪水	雷、強風	
	出水・伊佐	大雨、洪水	雷、強風、高潮	
	川薩・姶良	大雨、洪水	雷、強風	
	甕島	大雨	雷、強風、洪水	
	指宿・川辺	大雨、洪水	雷、強風	
	大隅地方	大雨、洪水	雷、強風	
	種子島・屋久島地方		大雨、雷	
06/24 21:45	鹿児島・日置	大雨	雷、強風、洪水	
	出水・伊佐		大雨、雷、強風、洪水、高潮	
	川薩・姶良	大雨	雷、強風、洪水	
	甕島	大雨	雷、強風、洪水	
	指宿・川辺		大雨、雷、強風、洪水	
	大隅地方 種子島・屋久島地方	大雨	雷、強風、洪水 大雨、雷	

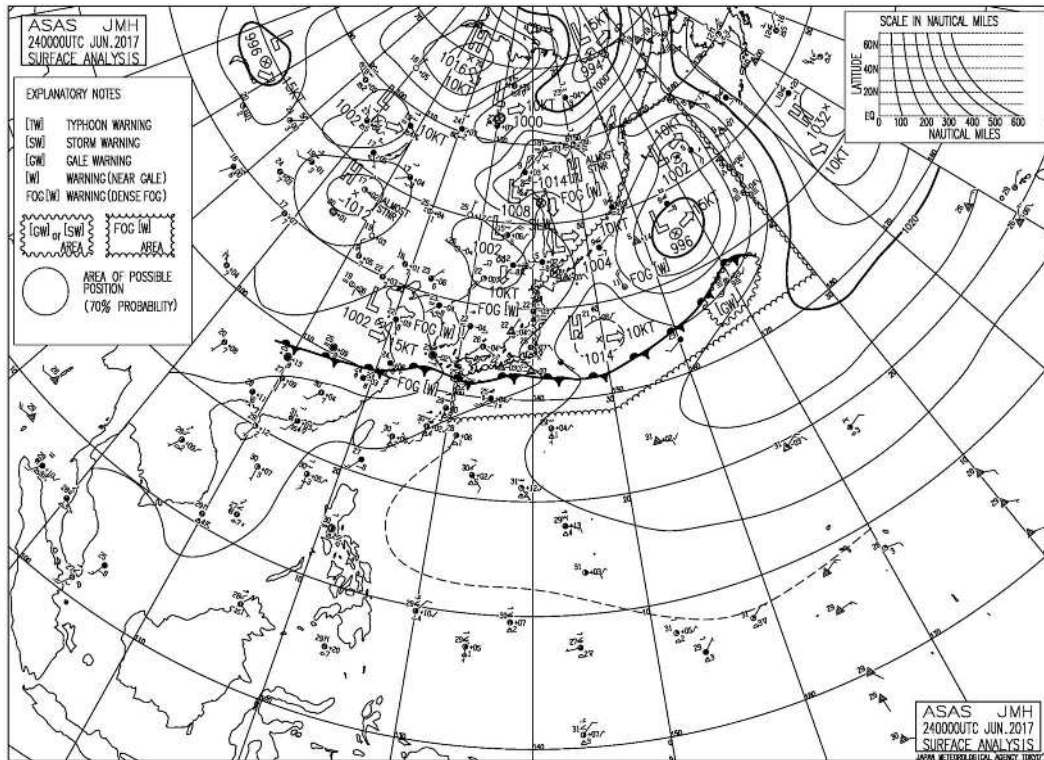
06/25 03:21	鹿児島・日置	大雨、洪水	雷、強風、波浪	
	出水・伊佐	大雨、洪水	雷、強風、波浪、高潮	
	川薩・姶良	大雨、洪水	雷、強風、波浪	
	甕島	大雨	雷、強風、波浪、洪水	
	指宿・川辺		大雨、雷、強風、波浪、洪水	
	大隅地方	大雨	雷、強風、洪水	
	種子島地方		大雨、雷、波浪、洪水	
	屋久島地方		大雨、雷、波浪	
06/25 06:16	鹿児島・日置	大雨、洪水	雷、強風、波浪	
	出水・伊佐	大雨、洪水	雷、強風、波浪、高潮	
	川薩・姶良	大雨、洪水	雷、強風、波浪	
	甕島	大雨	雷、強風、波浪、洪水	
	指宿・川辺		大雨、雷、強風、波浪、洪水	
	大隅地方	大雨	雷、強風、洪水	
	種子島地方		大雨、雷、波浪、洪水	
	屋久島地方		大雨、雷、波浪	
06/25 08:52	鹿児島・日置		大雨、雷、強風、波浪、洪水	
	出水・伊佐	大雨	雷、強風、波浪、洪水、高潮	
	川薩・姶良		大雨、雷、強風、波浪、洪水	
	甕島		大雨、雷、強風、波浪、洪水	
	指宿・川辺		大雨、雷、強風、波浪、洪水	
	大隅地方		大雨、雷、強風、洪水	
	種子島地方		大雨、雷、波浪、洪水	
	屋久島地方		大雨、雷、波浪	
06/25 10:29	鹿児島・日置		大雨、雷、強風、波浪、洪水	
	出水・伊佐		大雨、雷、強風、波浪、洪水、高潮	
	川薩・姶良		大雨、雷、強風、波浪、洪水	
	甕島		大雨、雷、強風、波浪、洪水	
	指宿・川辺		大雨、雷、強風、波浪、洪水	
	大隅地方		大雨、雷、強風、洪水	
	種子島・屋久島地方		大雨、雷、波浪	
06/25 16:09	鹿児島・日置		大雨、雷、洪水	
	出水・伊佐		大雨、雷、洪水、高潮	
	川薩・姶良		大雨、雷、洪水	
	甕島		雷	
	指宿・川辺		大雨、雷、洪水	
	大隅地方		大雨、雷、洪水	
	種子島地方		大雨、雷、洪水	
	屋久島地方		大雨、雷	

鹿児島県（奄美地方）

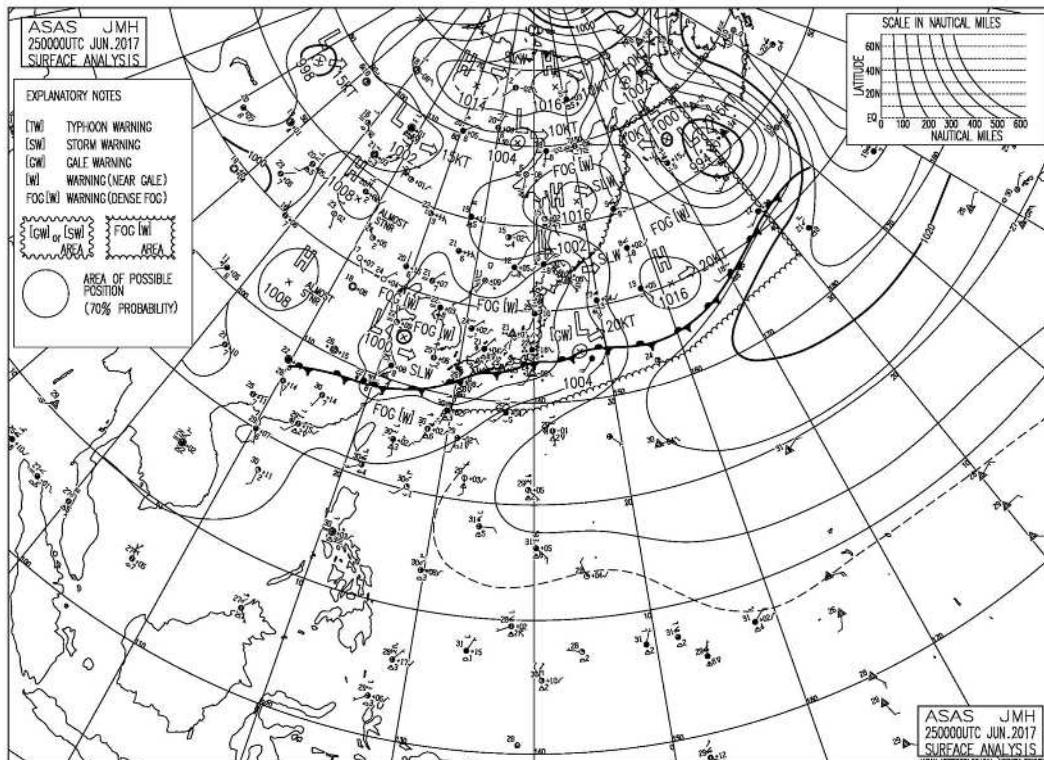
発表日時	地 域	種 類		解 除
		警 報	注 意 報	
06/24 02:49	十島村			解除
06/24 07:41	十島村		雷	
06/24 16:30	十島村		雷	
06/24 18:20	奄美地方		雷	
06/24 22:08	北部			解除
	南部			解除
06/25 05:45	十島村		雷	
	北部		濃霧	
06/25 07:37	十島村		雷	
	北部			解除
06/25 15:06	十島村		大雨、雷、洪水	
	北部		雷	
	十島村		雷	

② 地上天気図

平成 29 年 6 月 24 日 09 時



平成 29 年 6 月 25 日 09 時



③ 降水量

6月24日～25日の降水量（単位：mm）

日	24日	25日	計	1時間降水量		
				最大	日	時分
阿久根	45.5	69.0	114.5	29.0	24	17:37
出水	41.5	94.5	136.0	43.0	25	6:57
大口	61.5	39.5	101.0	35.5	24	18:41
紫尾山	88.5	49.5	138.0	46.5	24	18:09
さつま柏原	66.5	36.0	102.5	43.5	24	18:19
中甕	96.5	10.0	106.5	78.5	24	17:32
川内	43.0	18.5	61.5	26.5	24	18:23
溝辺	106.0	15.5	121.5	63.5	24	19:07
八重山	122.5	23.5	146.0	80.0	24	18:51
東市来	78.0	8.0	86.0	49.0	24	18:52
牧之原	99.5	38.0	137.5	55.5	24	19:42
鹿児島	53.0	19.5	72.5	32.0	24	19:33
輝北	61.5	64.5	126.0	23.5	24	19:50
大隅	48.0	42.0	90.0	27.5	24	20:01
加世田	36.5	18.0	54.5	22.0	24	19:24
吉ヶ別府	91.0	21.5	112.5	60.5	24	20:21
志布志	68.0	14.0	82.0	44.0	24	20:40
喜入	39.0	18.5	57.5	22.0	24	19:51
鹿屋	36.5	17.0	53.5	25.5	24	20:43
肝付前田	36.0	12.0	48.0	25.5	24	20:59
枕崎	23.0	12.0	35.0	16.0	24	19:46
指宿	69.0	23.5	92.5	57.5	24	20:31
内之浦	53.5	12.5	66.0	43.0	24	21:12
田代	22.5	26.5	49.0	17.5	24	21:15
佐多	14.0	48.5	62.5	21.5	25	7:25
種子島	0.0	31.5	31.5	14.0	25	20:49
中種子	1.0	21.0	22.0	12.0	25	23:45
上中	2.5	33.0	35.5	12.0	25	13:12
屋久島	1.0	37.5	38.5	13.5	25	12:41
尾之間	1.5	40.0	41.5	14.0	25	10:48
中之島	5.5	38.5	44.0	19.0	25	10:40
平島	4.0	23.0	27.0	9.5	25	22:04
諏訪之瀬島	0.0	47.0	47.0	22.0	25	23:08
小宝島	0.0	15.0	15.0	6.5	25	14:31
宝島	0.0	11.0	11.0	7.0	25	14:23
笠利	0.0	0.0	0.0	0.0	25	24:00
名瀬	0.0	0.0	0.0	0.0	25	13:33
喜界島	0.0	0.0	0.0	0.0	25	24:00
古仁屋	0.0	0.0	0.0	0.0	25	24:00
天城	0.0	0.0	0.0	0.0	25	24:00
伊仙	0.0	0.0	0.0	0.0	25	24:00
沖永良部	0.0	0.0	0.0	0.0	25	22:27
与論島	1.0	0.0	1.0	1.0	24	18:38

(3) 被害状況

ア 人的・住家被害

- ・ 人的被害

区分 市町村名	人的被害			
	死者 (人)	行方不明者 (人)	負傷者(人)	
			重傷	軽傷
霧島市				1
合計	0	0	0	1

- ・ 住家被害

区分 市町村名	住家被害					非住家被害		り災 (世帯)	り災者 (人)
	全壊 (棟)	半壊 (棟)	一部破損 (棟)	床上浸水 (棟)	床下浸水 (棟)	公共施設 (棟)	その他 (棟)		
指宿市					1				
合計	0	0	0	0	1	0	0	0	0

イ 公共施設等被害 被害金額 268,901千円

- ・ 山林関係被害

項目	件数等	単位	被害額	備考
			(千円)	
施設被害	治山施設	3	箇所	11,000
合計	—	—	—	11,000

- ・ 土木関係被害（国土交通省所管土木施設）

分類	県工事		市町村工事		計	
	件数	被害額	件数	被害額	件数	被害額
	(件)	(千円)	(件)	(千円)	(件)	(千円)
河川	8	154,599	2	11,441	10	166,040
道路			2	5,969	2	5,969
合計	8	154,599	4	17,410	12	172,009

- ・ その他

区分	件数	被害額	備考
		(千円)	
土木関係	127	51,747	
合計	127	51,747	

13. 平成 29 年 6 月 27 日 大雨・洪水警報《十島村、屋久島町》

(1) 気象概況

種子島・屋久島地方から奄美地方にかけて停滞していた梅雨前線の活動が活発になり、発達した雨雲が朝晩を中心に種子島・屋久島地方やトカラ列島にかかった。

1時間降水量は、尾之間 81.0 ミリ（04 時 50 分）と猛烈な雨を観測し、6 月として 2 位の記録となったほか、平島 59.5 ミリ（04 時 34 分）と非常に激しい雨を観測した。夜には、屋久島 33.5 ミリ（21 時 19 分）、上中 31.0 ミリ（22 時 04 分）と激しい雨が降ったほか、種子島・屋久島地方やトカラ列島で強い雨を観測した。

日降水量は、尾之間 147.0 ミリと 150 ミリ近い大雨となり、平島 89.5 ミリ、上中 76.0 ミリ、屋久島 64.0 ミリと 50 ミリを超えるまとまった雨が降った。

※ 官署の天気

鹿児島・・・27 日 雨時々曇

名瀬・・・27 日 曇時々晴

(2) 警戒状況

① 注意報・警報発表状況

鹿児島県（奄美地方を除く）

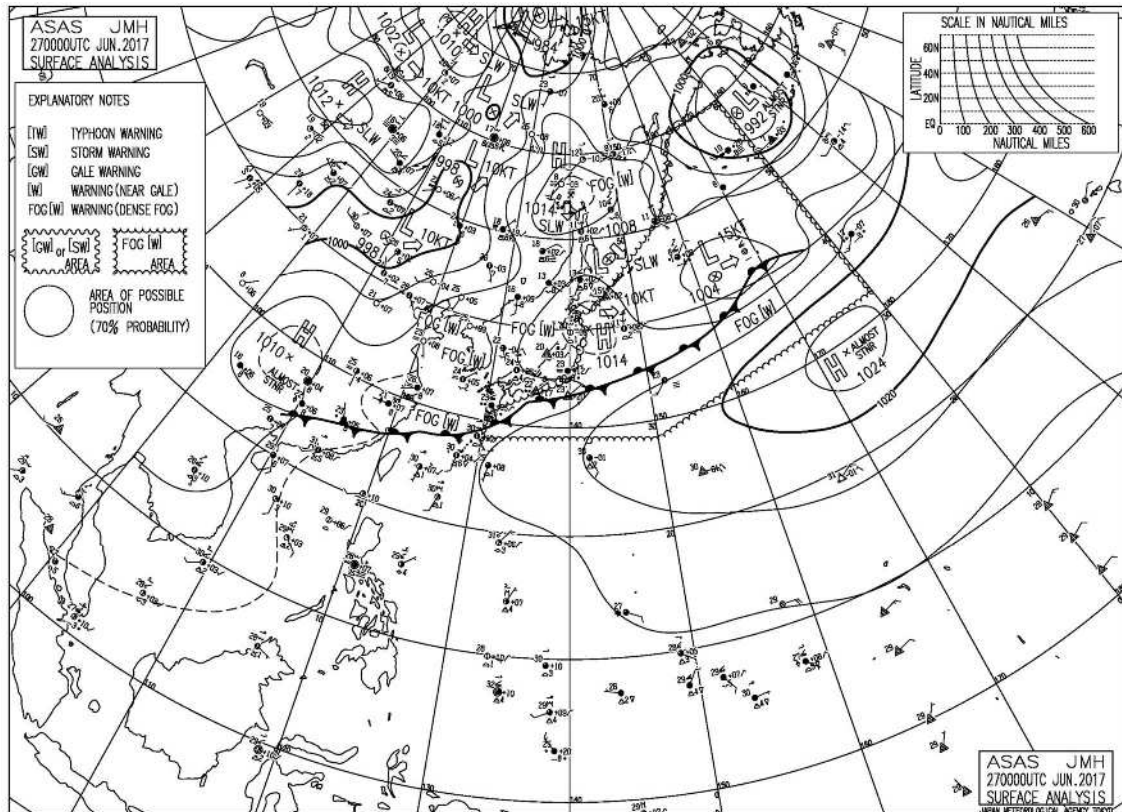
発表日時	地 域	種 類		解 除
		警 報	注 意 報	
06/27 03:55	鹿児島・日置			解除
	川薩・姶良			解除
	曾於			解除
	肝属 種子島・屋久島地方		大雨 大雨、雷、洪水	
06/27 05:05	肝属		大雨	
	種子島地方		大雨、雷、洪水	
	屋久島地方	大雨	雷、洪水	
06/27 08:32	肝属		大雨	
	種子島・屋久島地方		大雨、雷	
06/27 16:15	肝属			解除
	種子島地方 屋久島地方		雷 大雨、雷	
06/27 19:26	種子島・屋久島地方		大雨、雷	
06/27 20:41	種子島地方		大雨、雷、洪水	
	屋久島地方		大雨、雷	
06/27 23:57	種子島地方		大雨、雷、洪水	
	屋久島地方		大雨、雷	

鹿児島県（奄美地方）

発表日時	地域	種類		解除
		警報	注意報	
06/27 04:08	十島村		大雨、雷、洪水	
06/27 04:47	十島村	大雨、洪水	雷	
06/27 08:09	十島村		大雨、雷	
06/27 11:03	十島村		雷	
06/27 15:08	奄美地方		雷	
06/27 21:48	北部		雷	
	南部		雷	
	十島村		大雨、雷、洪水	

② 地上天気図

平成 29 年 6 月 27 日 09 時



③ 降水量

6月27日の降水量（単位：mm）

日	27日	計	1時間降水量		
			最大	日	時分
阿久根	10.5	10.5	3.0	27	23:52
出水	12.0	12.0	3.0	27	24:00
大口	16.5	16.5	3.0	27	13:42
紫尾山	14.0	14.0	2.5	27	3:13
さつま柏原	13.5	13.5	2.5	27	13:30
中甕	4.5	4.5	1.0	27	22:44
川内	12.0	12.0	2.5	27	12:41
溝辺	16.5	16.5	6.0	27	13:38
八重山	15.0	15.0	4.0	27	14:03
東市来	14.0	14.0	3.5	27	14:20
牧之原	13.5	13.5	7.0	27	15:11
鹿児島	8.5	8.5	2.5	27	14:49
輝北	14.0	14.0	3.0	27	15:16
大隅	27.5	27.5	7.5	27	6:21
加世田	9.5	9.5	4.0	27	15:09
吉ヶ別府	20.0	20.0	6.5	27	4:14
志布志	20.5	20.5	11.5	27	4:23
喜入	13.5	13.5	3.5	27	7:29
鹿屋	22.0	22.0	10.0	27	4:06
肝付前田	18.5	18.5	10.5	27	3:56
枕崎	10.0	10.0	3.0	27	4:58
指宿	13.5	13.5	5.5	27	3:47
内之浦	25.0	25.0	14.0	27	4:03
田代	22.5	22.5	15.0	27	3:41
佐多	15.0	15.0	11.0	27	3:23
種子島	45.5	45.5	25.0	27	21:10
中種子	35.5	35.5	28.0	27	21:50
上中	76.0	76.0	31.0	27	22:04
屋久島	64.0	64.0	33.5	27	21:19
尾之間	147.0	147.0	81.0	27	4:50
中之島	9.5	9.5	6.0	27	5:41
平島	89.5	89.5	59.5	27	4:34
諏訪之瀬島	32.5	32.5	27.0	27	23:23
小宝島	3.0	3.0	1.5	27	23:08
宝島	3.0	3.0	3.0	27	23:04
笠利	0.0	0.0	0.0	27	24:00
名瀬	10.5	10.5	9.0	27	20:48
喜界島	0.0	0.0	0.0	27	24:00
古仁屋	0.0	0.0	0.0	27	24:00
天城	6.5	6.5	5.0	27	20:10
伊仙	4.5	4.5	3.5	27	20:25
沖永良部	1.0	1.0	1.0	27	18:08
与論島	15.5	15.5	8.5	27	17:53

(3) 被害状況 なし

14. 平成 29 年 6 月 30 日 大雨・洪水警報《阿久根市、出水市、薩摩川内市、霧島市、伊佐市、始良市、さつま町、長島町、湧水町》**(1) 気象概況**

対馬海峡付近に梅雨前線が停滞した。前線の南側にあたる九州地方には、太平洋高気圧や熱帯低気圧からの湿った空気の影響で大気の状態が不安定になり、県本土に発達した雨雲が流れ込んだ。

1 時間降水量は、出水 47.0 ミリ（04 時 40 分）、紫尾山 36.5 ミリ（05 時 09 分）、阿久根 30.5 ミリ（08 時 10 分）、中甕 30.0 ミリ（08 時 15 分）と甕島や薩摩地方北部で激しい雨を観測したほか、大隅半島の内之浦でも 49.5 ミリ（02 時 49 分）と激しい雨が降った。

日降水量は、紫尾山 71.0 ミリ、中甕 64.0 ミリ、出水 63.5 ミリと 50 ミリ以上の雨を観測したほか、屋久島 80.5 ミリ、尾之間 61.5 ミリと種子島・屋久島地方でもまとまった雨となった。

※ 官署の天気

鹿児島・・・30 日 曇後時々晴

(2) 警戒状況

① 注意報・警報発表状況

鹿児島県（奄美地方を除く）

発表日時	地 域	種 類		解 除
		警 報	注 意 報	
06/30 02:30	鹿児島・日置		大雨、雷、洪水	
	出水・伊佐		大雨、雷、洪水	
	川薩・姶良		大雨、雷、洪水	
	甑島		雷	
	指宿・川辺		雷	
	大隅地方		大雨、雷、洪水	
	種子島地方		大雨、雷、洪水	
	屋久島地方		大雨、雷	
06/30 03:28	鹿児島・日置		大雨、雷、洪水	
	出水・伊佐		大雨、雷、洪水	
	川薩・姶良		大雨、雷、洪水	
	甑島		雷	
	指宿・川辺		大雨、雷、洪水	
	大隅地方		大雨、雷、洪水	
	種子島地方		大雨、雷、洪水	
	屋久島地方		大雨、雷	
06/30 04:40	鹿児島・日置		大雨、雷、洪水	
	出水・伊佐	大雨、洪水	雷	
	川薩・姶良	大雨、洪水	雷	
	甑島		大雨、雷、洪水	
	指宿・川辺		大雨、雷、洪水	
	大隅地方		大雨、雷、洪水	
	種子島地方		大雨、雷、洪水	
	屋久島地方		大雨、雷	
06/30 06:38	鹿児島・日置		大雨、雷	
	出水・伊佐		大雨、雷	
	川薩・姶良		雷	
	甑島		雷	
	指宿・川辺		雷	
	大隅地方		雷	
	種子島地方		雷	
	屋久島地方		大雨、雷	
06/30 07:51	鹿児島・日置		大雨、雷	
	出水・伊佐		大雨、雷、洪水	
	川薩・姶良		雷	
	甑島		大雨、雷、洪水	
	指宿・川辺		雷	
	大隅地方		雷	
	種子島地方		雷	
	屋久島地方		大雨、雷	
06/30 11:45	鹿児島・日置		大雨、雷	
	出水・伊佐		大雨、雷、洪水	
	川薩・姶良		雷	
	甑島		大雨、雷	
	指宿・川辺		雷	
	大隅地方		雷	
	種子島地方		雷	
	屋久島地方		大雨、雷	

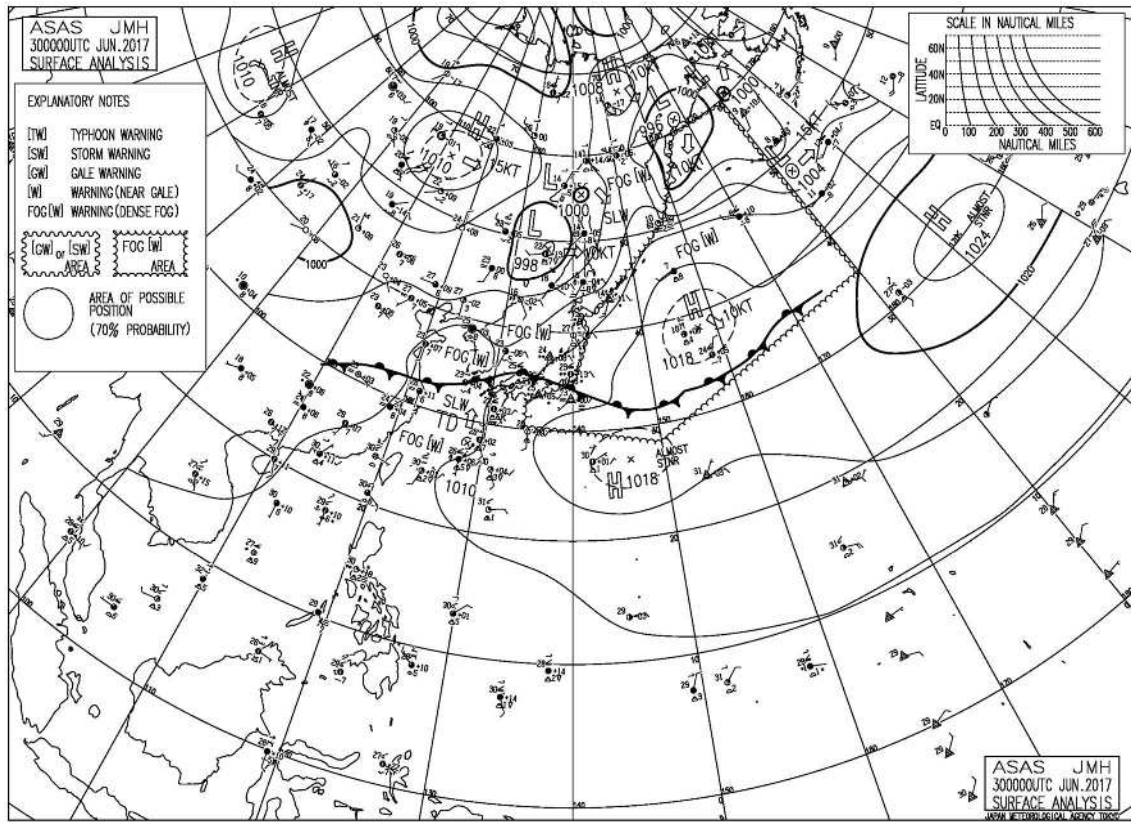
06/30 15:34	鹿児島・日置		雷	
	出水・伊佐		大雨、雷	
	川薩・姶良		大雨、雷	
	甑島		大雨、雷	
	指宿・川辺		雷	
	大隅地方		雷	
	種子島地方		雷	
06/30 17:30	屋久島地方		大雨、雷	
	鹿児島・日置		大雨、雷、洪水	
	出水・伊佐		大雨、雷、洪水	
	川薩・姶良		大雨、雷、洪水	
	甑島		大雨、雷	
	指宿・川辺		大雨、雷、洪水	
	大隅地方		大雨、雷、洪水	
06/30 20:48	種子島地方		大雨、雷、洪水	
	屋久島地方		大雨、雷	
	鹿児島・日置		大雨、雷、洪水	
	出水・伊佐		大雨、雷、洪水	
	川薩・姶良		大雨、雷、洪水	
	甑島		大雨、雷	
	指宿・川辺		大雨、雷、洪水	
06/30 20:48	大隅地方		大雨、雷、強風、洪水	
	種子島地方		大雨、雷、強風、波浪、洪水	
	屋久島地方		大雨、雷、強風、波浪	

鹿児島県（奄美地方）

発表日時	地 域	種 類		解 除
		警 報	注 意 報	
06/30 04:33	奄美地方		雷	
06/30 17:21	北部		雷	
	南部		雷	
	十島村		大雨、雷、洪水	
06/30 20:47	北部		雷	
	南部		雷	
	十島村		大雨、雷、強風、波浪、洪水	
06/30 23:50	北部			解除
	南部			解除
	十島村		大雨、雷、強風、波浪、洪水	

② 地上天気図

平成 29 年 6 月 30 日 09 時



③ 降水量

6月30日の降水量（単位：mm）

日	30日	計	1時間降水量		
			最大	日	時分
阿久根	41.0	41.0	30.5	30	8:10
出水	63.5	63.5	47.0	30	4:40
大口	47.5	47.5	28.0	30	4:52
紫尾山	71.0	71.0	36.5	30	5:09
さつま柏原	19.0	19.0	7.5	30	11:48
中甕	64.0	64.0	30.0	30	8:15
川内	4.0	4.0	1.5	30	4:55
溝辺	32.5	32.5	23.5	30	4:48
八重山	12.0	12.0	5.0	30	4:36
東市来	6.0	6.0	6.0	30	4:32
牧之原	17.5	17.5	10.5	30	4:16
鹿児島	14.0	14.0	11.5	30	3:26
輝北	20.0	20.0	11.5	30	4:05
大隅	7.5	7.5	5.5	30	4:45
加世田	16.5	16.5	15.0	30	3:43
吉ヶ別府	19.0	19.0	8.5	30	4:22
志布志	5.5	5.5	3.0	30	5:11
喜入	6.5	6.5	4.0	30	3:35
鹿屋	10.0	10.0	5.0	30	4:23
肝付前田	8.0	8.0	4.0	30	4:54
枕崎	7.5	7.5	6.5	30	3:59
指宿	19.5	19.5	9.5	30	24:00
内之浦	59.0	59.0	49.5	30	2:49
田代	6.5	6.5	4.5	30	4:19
佐多	16.5	16.5	10.0	30	23:19
種子島	17.5	17.5	12.0	30	5:12
中種子	16.0	16.0	13.5	30	9:53
上中	2.0	2.0	0.5	30	24:00
屋久島	80.5	80.5	25.5	30	24:00
尾之間	61.5	61.5	28.5	30	23:53
中之島	30.0	30.0	11.0	30	21:39
平島	22.5	22.5	21.0	30	19:38
諏訪之瀬島	6.0	6.0	2.5	30	20:30
小宝島	63.5	63.5	26.5	30	20:24
宝島	55.0	55.0	17.5	30	18:59
笠利	0.0	0.0	0.0	30	24:00
名瀬	2.0	2.0	1.5	30	10:28
喜界島	5.0	5.0	5.0	30	12:22
古仁屋	1.0	1.0	0.5	30	16:30
天城	21.0	21.0	9.0	30	11:41
伊仙	8.0	8.0	6.0	30	7:46
沖永良部	3.5	3.5	2.0	30	9:02
与論島	7.5	7.5	3.0	30	7:09

(3) 被害状況 なし

15. 平成 29 年 7 月 1 日 大雨・洪水警報《鹿屋市、指宿市、西之表市、ほか 10 市町》**(1) 気象概況**

九州の南海上をゆっくりと進んだ熱帯低気圧に伴う発達した雨雲が、薩摩半島や大隅半島の一部のほか、種子島・屋久島地方にかかった。

1 時間降水量は、指宿 60.5 ミリ (01 時 57 分) と非常に激しい雨を観測したほか、屋久島 37.5 ミリ (00 時 24 分)、尾之間 36.5 ミリ (02 時 25 分) と激しい雨が降り、上中 22.0 ミリ (01 時 51 分)、田代 21.0 ミリ (02 時 17 分) で強い雨が降った。

日降水量は、指宿 74.0 ミリ、尾之間 59.0 ミリと 50 ミリ以上のまとまった雨が、わずかに数時間のうちに観測された。

※ 官署の天気

鹿児島・・・1 日 曇後一時晴

(2) 警戒状況

① 注意報・警報発表状況

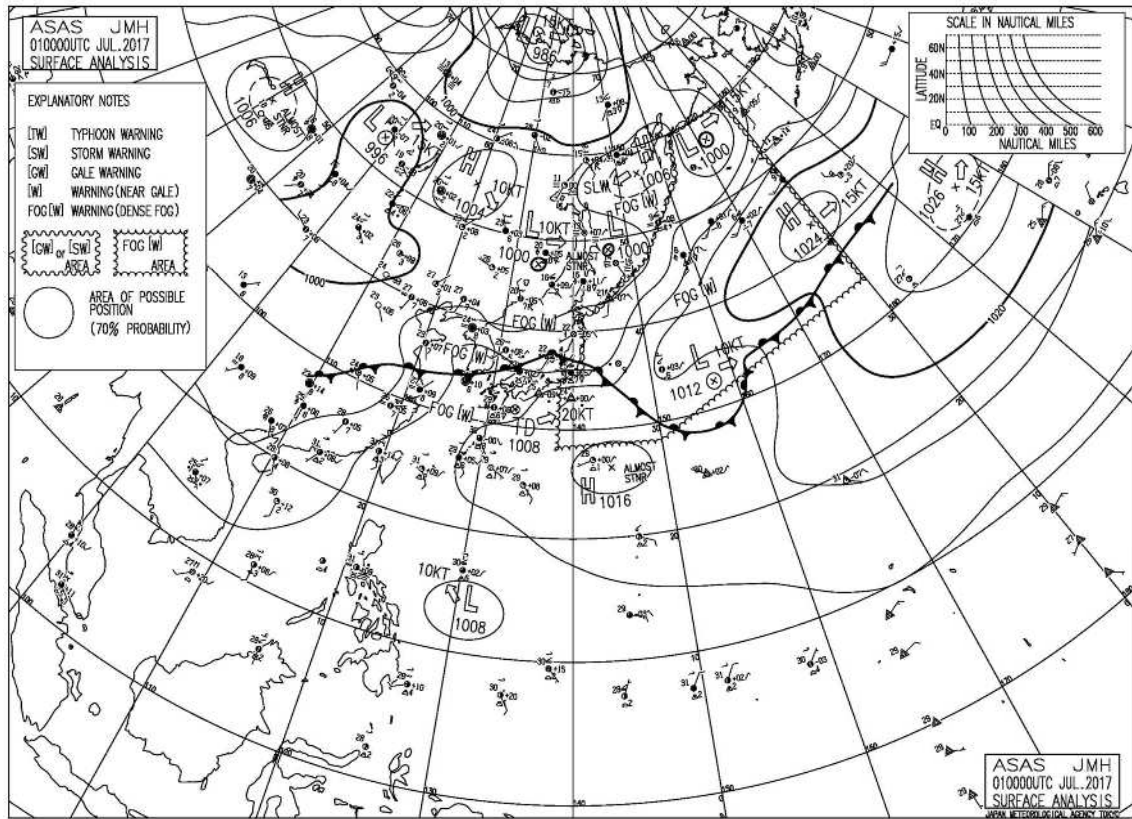
鹿児島県（奄美地方を除く）

発表日時	地 域	種 類		解 除
		警 報	注 意 報	
07/01 00:25	鹿児島・日置		大雨、雷、洪水	
	出水・伊佐		雷	
	川薩・姶良		雷	
	甕島		雷	
	指宿・川辺		大雨、雷、洪水	
	大隅地方		大雨、雷、強風、洪水	
	種子島地方		大雨、雷、強風、波浪、洪水	
	屋久島地方	大雨	雷、強風、波浪、洪水	
07/01 01:10	鹿児島・日置		雷	
	出水・伊佐		雷	
	川薩・姶良		雷	
	甕島		雷	
	指宿・川辺	大雨、洪水	雷	
	大隅地方	大雨、洪水	雷、強風	
	種子島地方	大雨、洪水	雷、強風、波浪	
	屋久島地方	大雨	雷、強風、波浪、洪水	
07/01 04:11	鹿児島・日置		雷	
	出水・伊佐		雷	
	川薩・姶良		雷	
	甕島		雷	
	指宿・川辺		大雨、雷	
	大隅地方		大雨、雷、強風	
	種子島・屋久島地方		大雨、雷、強風、波浪	
07/01 08:10	薩摩地方			解除
	大隅地方			解除
	種子島・屋久島地方		大雨、雷	
07/01 14:30	種子島・屋久島地方			解除

鹿児島県（奄美地方）

発表日時	地 域	種 類		解 除
		警 報	注 意 報	
07/01 02:38	十島村		雷、強風、波浪	
07/01 04:43	南部		濃霧	
	十島村		雷、波浪	
07/01 08:05	南部			解除
	十島村		雷	
07/01 10:33	十島村		雷	
07/01 15:15	十島村			解除

② 地上天気図



③ 降水量

7月1日の降水量(単位 : mm)

日	1日	計	1時間降水量		
			最大	日	時分
阿久根	0.0	0.0	0.0	1	9:19
出水	0.0	0.0	0.0	1	24:00
大口	0.0	0.0	0.0	1	24:00
紫尾山	0.0	0.0	0.0	1	24:00
さつま柏原	0.0	0.0	2.5	1	0:19
中甕	0.0	0.0	0.0	1	24:00
川内	0.0	0.0	0.0	1	24:00
溝辺	0.0	0.0	0.0	1	24:00
八重山	0.0	0.0	0.0	1	24:00
東市来	0.0	0.0	0.0	1	24:00
牧之原	2.0	2.0	1.0	1	2:19
鹿児島	0.0	0.0	0.0	1	24:00
輝北	23.5	23.5	13.5	1	1:47
大隅	21.0	21.0	18.5	1	1:38
加世田	3.0	3.0	3.0	1	3:42
吉ヶ別府	10.0	10.0	9.0	1	0:34
志布志	19.5	19.5	13.0	1	2:04
喜入	7.0	7.0	6.5	1	24:00
鹿屋	7.0	7.0	5.0	1	0:33
肝付前田	21.5	21.5	16.0	1	2:59
枕崎	2.5	2.5	2.0	1	23:49
指宿	74.0	74.0	60.5	1	1:57
内之浦	13.5	13.5	6.0	1	1:25
田代	41.5	41.5	21.0	1	2:17
佐多	6.0	6.0	7.5	1	0:04
種子島	9.0	9.0	5.0	1	2:44
中種子	20.5	20.5	8.0	1	2:58
上中	48.0	48.0	22.0	1	1:51
屋久島	30.0	30.0	37.5	1	0:24
尾之間	59.0	59.0	36.5	1	2:25
中之島	2.0	2.0	2.0	1	4:17
平島	0.0	0.0	0.0	1	24:00
諏訪之瀬島	0.0	0.0	0.0	1	24:00
小宝島	0.0	0.0	0.0	1	24:00
宝島	0.0	0.0	0.0	1	24:00
笠利	0.0	0.0	0.0	1	24:00
名瀬	0.0	0.0	0.0	1	15:52
喜界島	0.0	0.0	0.0	1	24:00
古仁屋	0.0	0.0	0.0	1	24:00
天城	0.0	0.0	0.0	1	24:00
伊仙	0.0	0.0	0.0	1	24:00
沖永良部	--	--	--	--	--
与論島	0.0	0.0	0.0	1	24:00

(3) 被害状況 なし

16. 平成 29 年 7 月 5 日 大雨・洪水警報《十島村》

(1) 気象概況

対馬海峡に停滞していた梅雨前線の活動が活発になり、前線の南側にあたる九州から奄美地方には湿った空気が流れ込んで、広い範囲で大気の状態が不安定になった。このため、トカラ列島には帯状にのびる非常に発達した雨雲がかかり、局地的に大雨となった。

1 時間降水量は、平島 78.0 ミリ（10 時 22 分）と非常に激しい雨が降り、観測史上 1 位の記録を更新した。

日降水量は、数時間で集中的に雨が降った平島で 100.0 ミリを観測した。

※ 官署の天気

名瀬・・・5 日 晴一時曇

(2) 警戒状況

① 注意報・警報発表状況

鹿児島県（奄美地方を除く）

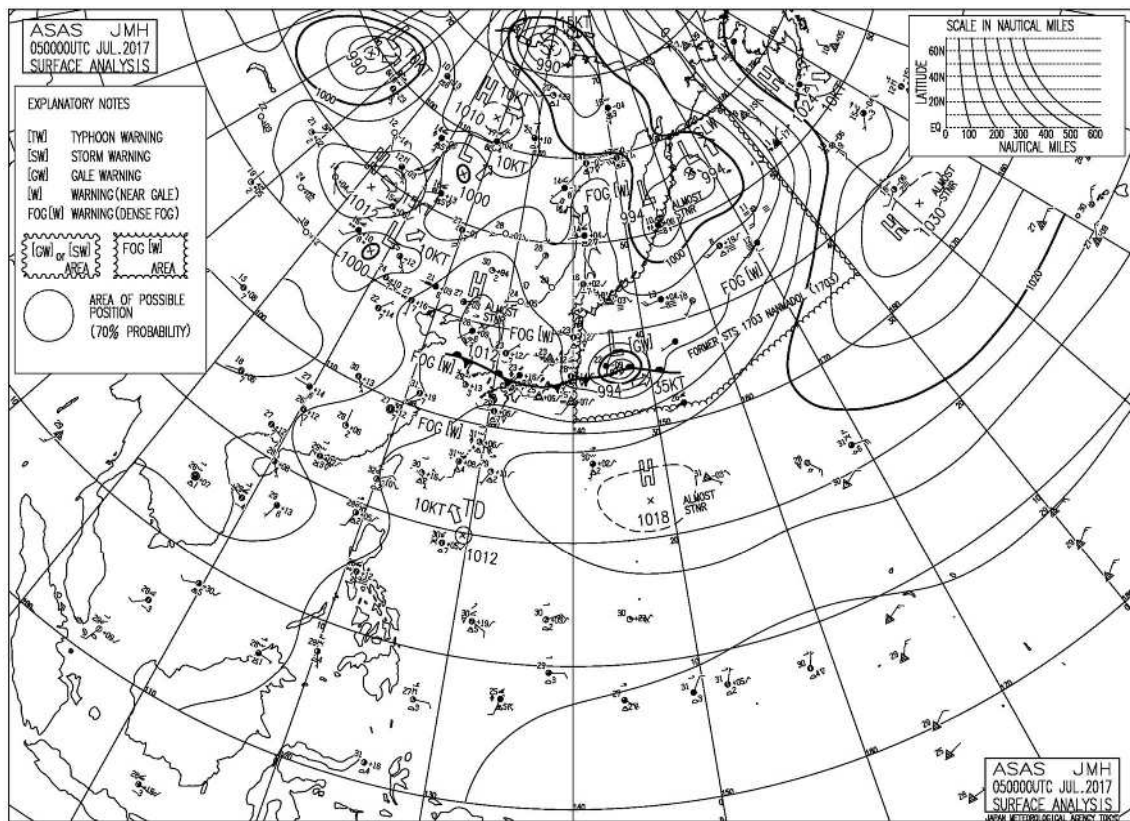
発表日時	地 域	種 類		解 除
		警 報	注 意 報	
07/05 02:49	薩摩地方		雷	
	大隅地方		雷	
	種子島地方		雷	
	屋久島地方		大雨、雷、洪水	
07/05 08:22	薩摩地方		雷	
	大隅地方		雷	
	種子島地方		雷	
	屋久島地方		大雨、雷、洪水	
07/05 11:14	薩摩地方		雷	
	大隅地方		雷	
	種子島地方		雷	
	屋久島地方		大雨、雷	
07/05 14:41	鹿児島県（奄美地方除く）		雷	
07/05 20:37	薩摩地方		雷	
	大隅地方		雷	
	種子島地方		雷	
	屋久島地方		大雨、雷	
07/05 22:51	薩摩地方		大雨、雷、洪水	
	大隅地方		大雨、雷、洪水	
	種子島地方		大雨、雷、洪水	
	屋久島地方	大雨	雷、洪水	

鹿児島県（奄美地方）

発表日時	地域	種類		解除
		警報	注意報	
07/05 05:09	十島村		大雨、雷、洪水	
07/05 10:23	十島村	大雨、洪水	雷	
07/05 14:40	北部		雷	
	南部		雷	
07/05 18:30	十島村		大雨、雷、洪水	
	奄美地方		雷	

② 地上天気図

平成 29 年 7 月 5 日 09 時



③ 降水量

7月5日の降水量（単位：mm）

日	5日	計	1時間降水量		
			最大	日	時分
阿久根	12.0	12.0	11.0	5	23:16
出水	14.5	14.5	14.5	5	24:00
大口	1.0	1.0	1.0	5	24:00
紫尾山	9.0	9.0	8.0	5	23:47
さつま柏原	0.0	0.0	0.0	5	24:00
中甕	0.0	0.0	0.0	5	24:00
川内	0.0	0.0	0.0	5	24:00
溝辺	0.5	0.5	0.5	5	10:06
八重山	0.5	0.5	0.5	5	24:00
東市来	1.5	1.5	1.5	5	23:48
牧之原	1.0	1.0	1.0	5	24:00
鹿児島	0.0	0.0	0.0	5	24:00
輝北	0.0	0.0	0.0	5	24:00
大隅	0.0	0.0	0.0	5	24:00
加世田	0.0	0.0	0.0	5	24:00
吉ヶ別府	0.0	0.0	0.0	5	24:00
志布志	0.0	0.0	0.0	5	24:00
喜入	0.0	0.0	0.0	5	24:00
鹿屋	0.5	0.5	0.5	5	24:00
肝付前田	0.0	0.0	0.0	5	24:00
枕崎	2.0	2.0	2.0	5	23:07
指宿	22.0	22.0	22.0	5	23:25
内之浦	0.0	0.0	0.0	5	24:00
田代	0.0	0.0	0.0	5	24:00
佐多	0.0	0.0	0.0	5	24:00
種子島	3.5	3.5	3.0	5	5:34
中種子	7.0	7.0	3.5	5	5:36
上中	7.0	7.0	2.5	5	7:58
屋久島	23.0	23.0	6.5	5	6:03
尾之間	47.5	47.5	22.0	5	5:08
中之島	49.5	49.5	26.0	5	7:18
平島	100.0	100.0	78.0	5	10:22
諏訪之瀬島	11.5	11.5	7.5	5	11:43
小宝島	1.5	1.5	1.5	5	13:44
宝島	2.0	2.0	2.0	5	14:41
笠利	0.0	0.0	0.0	5	24:00
名瀬	0.0	0.0	0.0	5	16:38
喜界島	0.0	0.0	0.0	5	24:00
古仁屋	0.0	0.0	0.0	5	24:00
天城	0.0	0.0	0.0	5	24:00
伊仙	0.0	0.0	0.0	5	24:00
沖永良部	0.0	0.0	0.0	5	24:00
与論島	0.0	0.0	0.0	5	24:00

(3) 被害状況 なし

17. 平成29年7月5日～6日 大雨・洪水警報《霧島市、伊佐市、十島村、長島町、屋久島町》

(1) 気象概況

5日から6日にかけて、梅雨前線が対馬海峡付近から九州北部にゆっくり南下し、活動が活発になった。前線の南側にあたる九州地方では、九州北部に発生した線状降水帯による豪雨によって甚大な被害を受けた所もあり、県本土にも発達した雨雲が断続的に流れ込んだ。

1時間降水量は、大口48.5ミリ(6日09時31分)、紫尾山46.5ミリ(6日15時56分)、鹿屋44.0ミリ(6日15時10分)、種子島42.5ミリ(6日12時16分)、佐多34.5ミリ(6日14時03分)など、県本土や種子島・屋久島地方で激しい雨を観測した。

5日から6日の2日間の降水量は、大口151.0ミリと150ミリを超える大雨となったほか、紫尾山83.5ミリ、種子島72.5ミリ、中之島56.5ミリ、鹿屋51.0ミリと50ミリを超えるまとまった雨が降った。

※ 官署の天気

鹿児島・・・5日 晴一時曇
 ・・・・6日 晴時々曇

(2) 警戒状況

① 注意報・警報発表状況

鹿児島県（奄美地方を除く）

発表日時	地 域	種 類		解 除
		警 報	注 意 報	
07/05 02:49	薩摩地方		雷	
	大隅地方		雷	
	種子島地方		雷	
	屋久島地方		大雨、雷、洪水	
07/05 08:22	薩摩地方		雷	
	大隅地方		雷	
	種子島地方		雷	
	屋久島地方		大雨、雷、洪水	
07/05 11:14	薩摩地方		雷	
	大隅地方		雷	
	種子島地方		雷	
	屋久島地方		大雨、雷	
07/05 14:41	鹿児島県（奄美地方除く）		雷	
07/05 20:37	薩摩地方		雷	
	大隅地方		雷	
	種子島地方		雷	
	屋久島地方		大雨、雷	

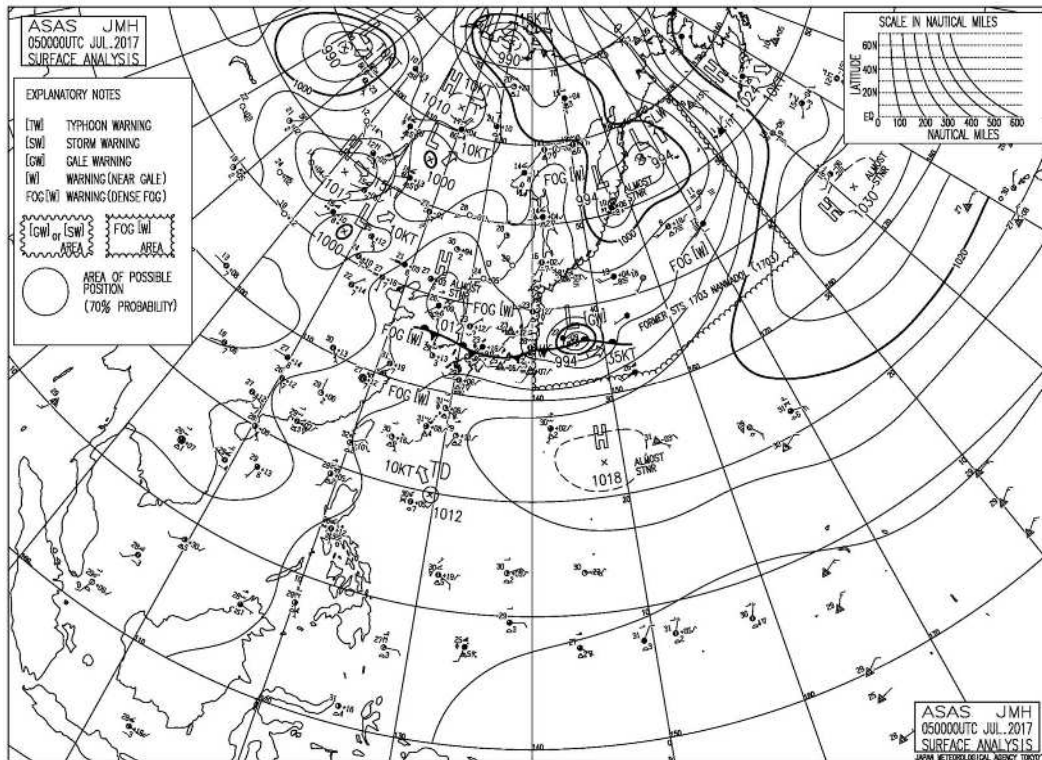
07/05 22:51	薩摩地方		大雨、雷、洪水	
	大隅地方		大雨、雷、洪水	
	種子島地方		大雨、雷、洪水	
	屋久島地方	大雨	雷、洪水	
07/06 05:28	鹿児島・日置		雷	
	出水・伊佐		大雨、雷、洪水	
	川薩・姶良		大雨、雷、洪水	
	甑島		雷	
	指宿・川辺		雷	
	大隅地方		雷	
	種子島地方		大雨、雷、洪水	
屋久島地方	大雨	雷、洪水		
07/06 06:52	鹿児島・日置		大雨、雷、洪水	
	出水・伊佐	大雨、洪水	雷	
	川薩・姶良	大雨、洪水	雷	
	甑島		雷	
	指宿・川辺		雷	
	大隅地方		大雨、雷、洪水	
	種子島地方		大雨、雷、洪水	
屋久島地方	大雨	雷、洪水		
07/06 11:27	鹿児島・日置		大雨、雷、洪水	
	出水・伊佐	大雨、洪水	雷	
	川薩・姶良	大雨、洪水	雷	
	甑島		雷	
	指宿・川辺		雷	
	大隅地方		大雨、雷、洪水	
	種子島地方		大雨、雷、洪水	
屋久島地方		大雨、雷		
07/06 16:02	薩摩地方		大雨、雷、洪水	
	大隅地方		大雨、雷、洪水	
	種子島地方		大雨、雷、洪水	
	屋久島地方		大雨、雷	
07/06 23:35	薩摩地方		大雨、雷、洪水	
	大隅地方		大雨、雷、洪水	
	種子島地方		大雨、雷、洪水	
	屋久島地方		大雨、雷	

鹿児島県（奄美地方）

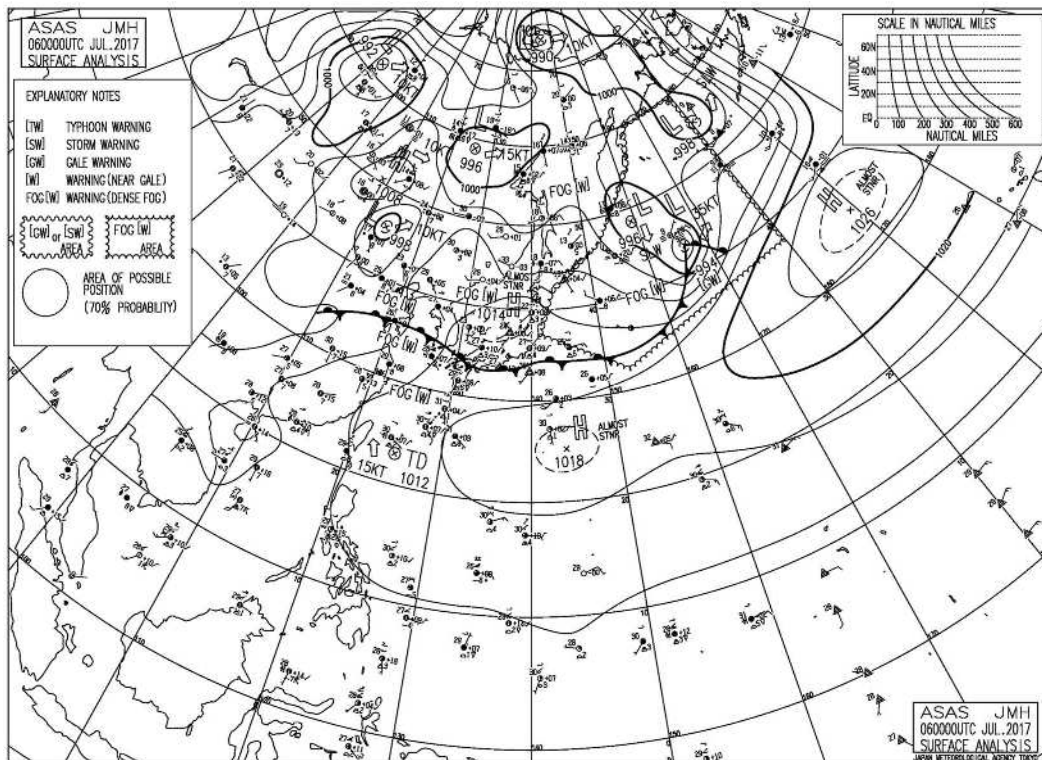
発表日時	地 域	種 類		解 除
		警 報	注 意 報	
07/05 05:09	十島村		大雨、雷、洪水	
07/05 10:23	十島村	大雨、洪水	雷	
07/05 14:40	北部		雷	
	南部		雷	
	十島村		大雨、雷、洪水	
07/05 18:30	奄美地方		雷	
07/06 02:47	北部			解除
	南部			解除
	十島村		大雨、雷、洪水	
07/06 03:47	十島村	大雨、洪水	雷	
07/06 08:13	十島村		大雨、雷、洪水	
07/06 10:42	十島村		大雨、雷	
07/06 14:45	十島村		大雨、雷	
07/06 20:07	十島村		大雨、雷	

② 地上天気図

平成 29 年 7 月 5 日 09 時



平成 29 年 7 月 6 日 09 時



③ 降水量

7月5日～6日の降水量（単位：mm）

日	5日	6日	計	1時間降水量		
				最大	日	時分
阿久根	12.0	2.5	14.5	11.0	5	23:16
出水	14.5	34.5	49.0	14.5	6	0:21
大口	1.0	150.0	151.0	48.5	6	9:31
紫尾山	9.0	74.5	83.5	46.5	6	15:56
さつま柏原	0.0	18.0	18.0	9.5	6	16:30
中甕	0.0	0.5	0.5	0.5	6	1:49
川内	0.0	1.5	1.5	1.0	6	16:14
溝辺	0.5	45.0	45.5	29.0	6	12:30
八重山	0.5	3.0	3.5	1.5	6	16:24
東市来	1.5	0.0	1.5	1.5	5	23:48
牧之原	1.0	10.5	11.5	5.5	6	16:51
鹿児島	0.0	6.0	6.0	2.5	6	15:36
輝北	0.0	8.5	8.5	7.5	6	16:07
大隅	0.0	6.0	6.0	4.5	6	13:17
加世田	0.0	2.0	2.0	2.0	6	14:56
吉ヶ別府	0.0	36.0	36.0	19.0	6	15:34
志布志	0.0	9.0	9.0	5.0	6	13:47
喜入	0.0	7.0	7.0	6.5	6	15:03
鹿屋	0.5	50.5	51.0	44.0	6	15:10
肝付前田	0.0	4.5	4.5	4.0	6	15:35
枕崎	2.0	0.5	2.5	2.0	5	23:07
指宿	22.0	6.0	28.0	22.0	5	23:25
内之浦	0.0	2.5	2.5	2.0	6	14:49
田代	0.0	2.5	2.5	2.0	6	15:07
佐多	0.0	42.0	42.0	34.5	6	14:03
種子島	3.5	69.0	72.5	42.5	6	12:16
中種子	7.0	1.0	8.0	3.5	5	5:36
上中	7.0	1.5	8.5	2.5	5	7:58
屋久島	23.0	4.5	27.5	6.5	5	6:03
尾之間	47.5	1.5	49.0	22.0	5	5:08
中之島	49.5	7.0	56.5	26.0	5	7:18
平島	100.0	5.0	105.0	78.0	5	10:22
諏訪之瀬島	11.5	1.0	12.5	7.5	5	11:43
小宝島	1.5	0.0	1.5	1.5	5	13:44
宝島	2.0	0.0	2.0	2.0	5	14:41
笠利	0.0	0.0	0.0	0.0	6	24:00
名瀬	0.0	0.0	0.0	0.0	6	10:31
喜界島	0.0	0.0	0.0	0.0	6	24:00
古仁屋	0.0	0.0	0.0	0.0	6	24:00
天城	0.0	0.0	0.0	0.0	6	24:00
伊仙	0.0	0.0	0.0	0.0	6	24:00
沖永良部	0.0	—	0.0	0.0	6	0:45
与論島	0.0	0.0	0.0	0.0	6	24:00

(3) 被害状況

ア 人的・住家被害 なし

イ 公共施設等被害 被害金額 3,599千円

・ 土木関係被害（国土交通省所管土木施設）

分類	県工事		市町村工事		計	
	件数	被害額	件数	被害額	件数	被害額
	(件)	(千円)	(件)	(千円)	(件)	(千円)
河川			1	3,599	1	3,599
合計	0	0	1	3,599	1	3,599