

27. 平成 27 年 7 月 27 日 大雨、洪水警報《鹿屋市、錦江町、南大隅町、肝付町》

(1) 気象概況

27日は高気圧の周辺部にあたり、県本土に南から暖かく湿った空気が流れ込み、大気の状態が不安定となった。

1時間降水量は、肝付町内之浦で94.0ミリ（06時22分）と猛烈な雨が降り、7月の日最大1時間降水量の1位の記録を更新。鹿屋市吉ヶ別府（07時53分）と錦江町（07時51分）で、ともに40.5ミリと激しい雨を観測。

日降水量は肝付町内之浦で294.5ミリと、7月の平年値に相当する雨が一日で降った。また錦江町で128.5ミリと大雨となった。

※ 官署の天気

鹿児島・・・27日 雨時々曇、雷を伴う

(2) 警戒状況

① 注意報・警報発表状況

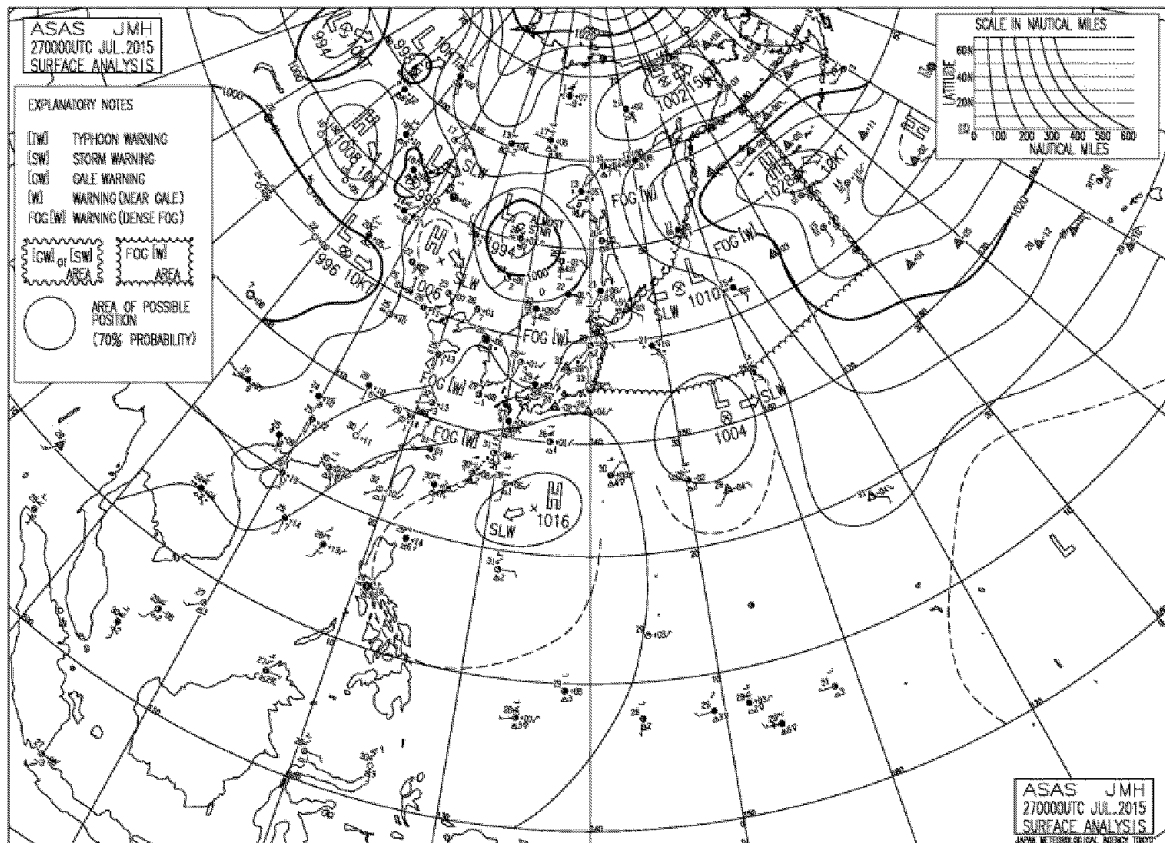
鹿児島県（奄美地方除く）

発表日時	地 域	種 類		解 除
		警 報	注 意 報	
07/27 03:22	鹿児島・日置		大雨、雷、洪水	
	出水・伊佐		雷	
	川薩・姶良		雷	
	甑島		雷	
	指宿・川辺		大雨、雷、洪水	
	大隅地方		大雨、雷、洪水	
07/27 05:41	種子島・屋久島地方		大雨、雷、洪水	
	鹿児島・日置		大雨、雷、洪水	
	出水・伊佐		雷	
	川薩・姶良		雷	
	甑島		雷	
	指宿・川辺		大雨、雷、洪水	
07/27 10:25	曾於		大雨、雷、洪水	
	肝属	大雨、洪水	雷	
	種子島・屋久島地方		大雨、雷、洪水	
	鹿児島・日置		雷	
	出水・伊佐		大雨、雷、洪水	
	川薩・姶良		大雨、雷、洪水	
07/27 11:50	甑島		雷	
	指宿・川辺		雷	
	曾於		大雨、雷、洪水	
	肝属	大雨、洪水	雷	
	種子島地方		雷	
	屋久島地方		大雨、雷	
07/27 14:24	鹿児島・日置		雷	
	出水・伊佐		大雨、雷、洪水	
	川薩・姶良		大雨、雷、洪水	
	甑島		雷	
	指宿・川辺		雷	
	曾於	大雨	大雨、雷、洪水	
07/27 18:25	肝属		雷、洪水	
	種子島地方		雷	
	屋久島地方		大雨、雷	
	薩摩地方		雷	
07/27 18:25	大隅地方		大雨、雷	
07/27 18:25	種子島地方		雷	
07/27 18:25	屋久島地方		大雨、雷	
07/27 18:25	鹿児島県（奄美地方除く）			解除

奄美地方

発表日時	地 域	種 類		解 除
		警 報	注 意 報	
07/27 03:59	北部 十島村		雷	解除
07/27 10:45	十島村			解除

② 地上天気図 (平成 27 年 7 月 27 日 午前 9 時 00 分)



③ 降水量

7月27日の降水量 (単位 : mm)					
日	27日	計	1時間降水量		
			最大	日	時分
阿久根	3.0	3.0	3.0	27	12:02
大口	30.5	30.5	29.0	27	12:59
紫尾山	24.0	24.0	10.5	27	11:22
さつま柏原	14.0	14.0	6.5	27	11:25
中甌	0.0	0.0	0.0	27	24:00
川内	18.5	18.5	16.5	27	10:01
溝辺	10.0	10.0	9.0	27	11:20
八重山	6.5	6.5	2.5	27	10:29
東市来	1.0	1.0	1.0	27	9:19
鹿児島	19.0	19.0	10.0	27	7:18
加世田	4.0	4.0	3.5	27	1:03
吉ヶ別府	86.0	86.0	40.5	27	7:53
喜入	29.5	29.5	21.0	27	5:10
枕崎	9.0	9.0	6.0	27	3:36
指宿	93.0	93.0	21.0	27	3:28
内之浦	294.5	294.5	94.0	27	6:22
種子島	0.0	0.0	1.5	27	0:41
中種子	0.0	0.0	0.0	27	24:00
上中	0.5	0.5	0.5	27	3:23
尾之間	13.5	13.5	7.5	27	10:25
名瀬	0.0	0.0	0.0	27	18:38
屋久島	8.0	8.0	5.0	27	2:57
沖永良部	0.0	0.0	0.0	27	21:09
出水	2.5	2.5	2.0	27	12:44
牧之原	9.0	9.0	3.5	27	10:00
志布志	38.0	38.0	13.5	27	9:09
鹿屋	55.0	55.0	18.0	27	5:28
古仁屋	0.0	0.0	0.0	27	24:00
田代	128.5	128.5	40.5	27	7:51
伊仙	0.0	0.0	0.0	27	24:00
輝北	24.5	24.5	14.0	27	8:41
大隅	27.0	27.0	14.5	27	9:07
佐多	74.0	74.0	31.0	27	7:06
肝付前田	93.0	93.0	25.5	27	4:34
与論島	0.0	0.0	0.0	27	24:00
喜界島	0.0	0.0	0.0	27	24:00
笠利	0.0	0.0	0.0	27	24:00
中之島	0.0	0.0	0.0	27	24:00
天城	0.0	0.0	0.0	27	24:00
宝島	0.0	0.0	0.0	27	24:00
諏訪之瀬島	0.0	0.0	0.0	27	24:00
小宝島	0.0	0.0	0.0	27	24:00
平島	0.0	0.0	0.0	27	24:00

(3) 被害状況

ア 人的・住家被害

- ・ 人的被害 なし
- ・ 住家被害

区分 市町村名	住家被害					非住家被害		り災 (世帯)	り災者 (人)
	全壊 (棟)	半壊 (棟)	一部損壊 (棟)	床上浸水 (棟)	床下浸水 (棟)	公共施設 (棟)	その他 (棟)		
肝付町					4				
合計	0	0	0	0	4	0	0	0	0

イ 公共施設等被害 被害金額 159,971千円

- ・ 山林関係被害

項目	件数等	単位	被害額	備考
			(千円)	
施設被害 林道	5	箇所	89,697	
合計	—	—	89,697	

- ・ 水産関係被害

項目	件数	被害額	備考
		(千円)	
漁港施設	1	7,345	
合計	1	7,345	

- ・ 土木関係被害（国土交通省所管土木施設）

分類	県工事		市町村工事		計	
	件数	被害額	件数	被害額	件数	被害額
	(件)	(千円)	(件)	(千円)	(件)	(千円)
河川			1	2,553	1	2,553
道路	2	60,376			2	60,376
合計	2	60,376	1	2,553	3	62,929

28. 平成 27 年 8 月 9 日 大雨、洪水警報《曾於市、錦江町、南大隅町、肝付町》

(1) 気象概況

9日は高気圧に覆われて晴れた。県内は最高気温が35度を超えて猛暑日となる所があった。午後は地表付近が暖められ大気の状態が不安定となり、局地的に発達した雨雲が発生した。

1時間降水量は、伊佐市大口で12.5ミリ（18時27分）とやや強い雨を観測。また17時50分までの10分間に7ミリの雨が降り、激しい雨に相当する雨が短時間に降った。輝北は1時間降水量で9.5ミリ（17時15分）を観測した。

※ 官署の天気

鹿児島・・・9日 晴一時薄曇

(2) 警戒状況

① 注意報・警報発表状況

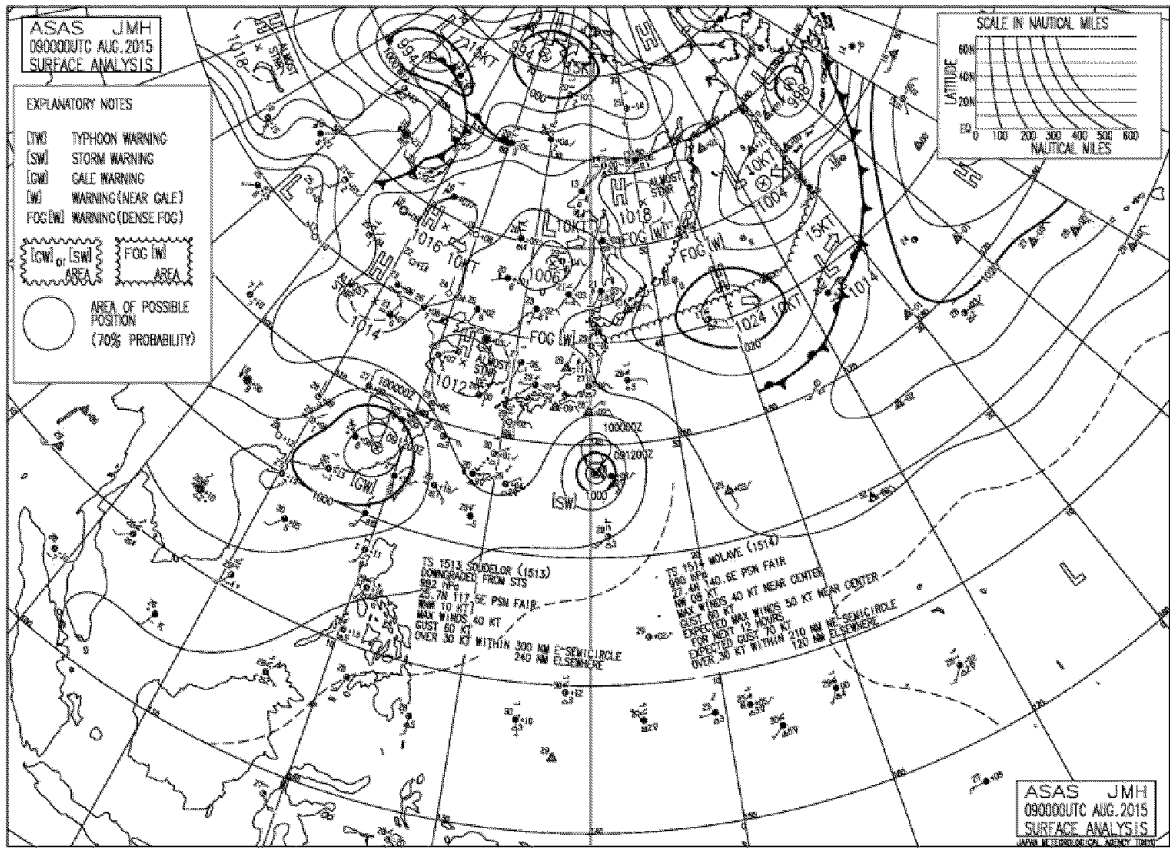
鹿児島県（奄美地方除く）

発表日時	地 域	種 類		解 除
		警 報	注 意 報	
08/09 02:45	種子島・屋久島地方			解除
08/09 12:50	鹿児島・日置		雷	
	出水・伊佐		雷	
	川薩・姶良 大隅地方		雷	
08/09 14:44	鹿児島・日置		雷	
	出水・伊佐		雷	
	川薩・姶良 曾於 肝属		大雨、雷、洪水 大雨、雷、洪水 雷	
08/09 15:09	鹿児島・日置		雷	
	出水・伊佐		大雨、雷、洪水	
	川薩・姶良 曾於 肝属	大雨、洪水	大雨、雷、洪水 雷 雷	
08/09 16:10	鹿児島・日置		雷	
	出水・伊佐		大雨、雷、洪水	
	川薩・姶良 曾於 肝属		大雨、雷、洪水 大雨、雷、洪水 雷	
08/09 17:51	鹿児島・日置			解除
	出水・伊佐	大雨、洪水	雷	
	川薩・姶良 曾於 肝属		大雨、雷、洪水 雷	解除
08/09 19:21	出水・伊佐			解除
	川薩・姶良			解除
	曾於			解除

奄美地方

発表日時	地 域	種 類		解 除
		警 報	注 意 報	
08/09 02:23	北部			解除
	南部 十島村		波浪	解除
08/09 10:15	南部			解除

② 地上天気図 (平成 27 年 8 月 9 日 午前 9 時 00 分)



③ 降水量

8月9日の降水量 (単位 : mm)					
日	9日	計	1時間降水量		
			最大	日	時分
阿久根	--	0.0	--	9	--
大口	12.5	12.5	12.5	9	18:27
紫尾山	0.0	0.0	0.0	9	24:00
さつま柏原	1.0	1.0	1.0	9	17:01
中甌	0.0	0.0	0.0	9	24:00
川内	0.0	0.0	0.0	9	24:00
溝辺	1.5	1.5	1.5	9	18:42
八重山	0.0	0.0	0.0	9	24:00
東市来	0.0	0.0	0.0	9	24:00
鹿児島	--	0.0	--	9	--
加世田	0.0	0.0	0.0	9	24:00
吉ヶ別府	0.0	0.0	0.0	9	24:00
喜入	0.0	0.0	0.0	9	24:00
枕崎	--	0.0	--	9	--
指宿	0.0	0.0	0.0	9	24:00
内之浦	0.0	0.0	0.0	9	24:00
種子島	--	0.0	--	9	--
中種子	0.0	0.0	0.0	9	24:00
上中	0.0	0.0	0.0	9	24:00
尾之間	0.0	0.0	0.0	9	24:00
名瀬	--	0.0	--	9	--
屋久島	--	0.0	--	9	--
沖永良部	0.0	0.0	0.0	9	21:34
出水	0.0	0.0	0.0	9	24:00
牧之原	0.0	0.0	0.0	9	24:00
志布志	0.0	0.0	0.0	9	24:00
鹿屋	0.0	0.0	0.0	9	24:00
古仁屋	0.0	0.0	0.0	9	24:00
田代	0.0	0.0	0.0	9	24:00
伊仙	0.0	0.0	0.0	9	24:00
輝北	9.5	9.5	9.5	9	17:15
大隅	0.0	0.0	0.0	9	24:00
佐多	0.0	0.0	0.0	9	24:00
肝付前田	0.0	0.0	0.0	9	24:00
与論島	0.0	0.0	0.0	9	24:00
喜界島	0.0	0.0	0.0	9	24:00
笠利	0.0	0.0	0.0	9	24:00
中之島	0.0	0.0	0.0	9	24:00
天城	0.0	0.0	0.0	9	24:00
宝島	0.0	0.0	0.0	9	24:00
諏訪之瀬島	0.0	0.0	0.0	9	24:00
小宝島	0.0	0.0	0.0	9	24:00
平島	0.0	0.0	0.0	9	24:00

(3) 被害状況 なし

29. 平成 27 年 8 月 15 日～16 日 降雨**(1) 気象概況**

15日は種子島・屋久島付近の前線に向かって湿った空気が流れ込み大気の状態が不安定になった。16日は前線が九州中部付近まで北上し、県内は南から暖湿な空気が流れ込んだため、大気の状態が不安定になった。

15日の1時間降水量は、トカラ列島の宝島で54.0ミリ（10時41分）と非常に激しい雨を観測。16日の1時間降水量は同じくトカラ列島の諏訪之瀬島で44.0ミリ（03時10分）の激しい雨を観測した。

また15日から16日の降水量は宝島で195.0ミリ、小宝島で144.5ミリと、諏訪之瀬島で111.5ミリと局地的な大雨となった。

※ 官署の天気

鹿児島・・・15日 晴後曇

16日 曇後一時雨

(2) 警戒状況

① 注意報・警報発表状況

鹿児島県（奄美地方除く）

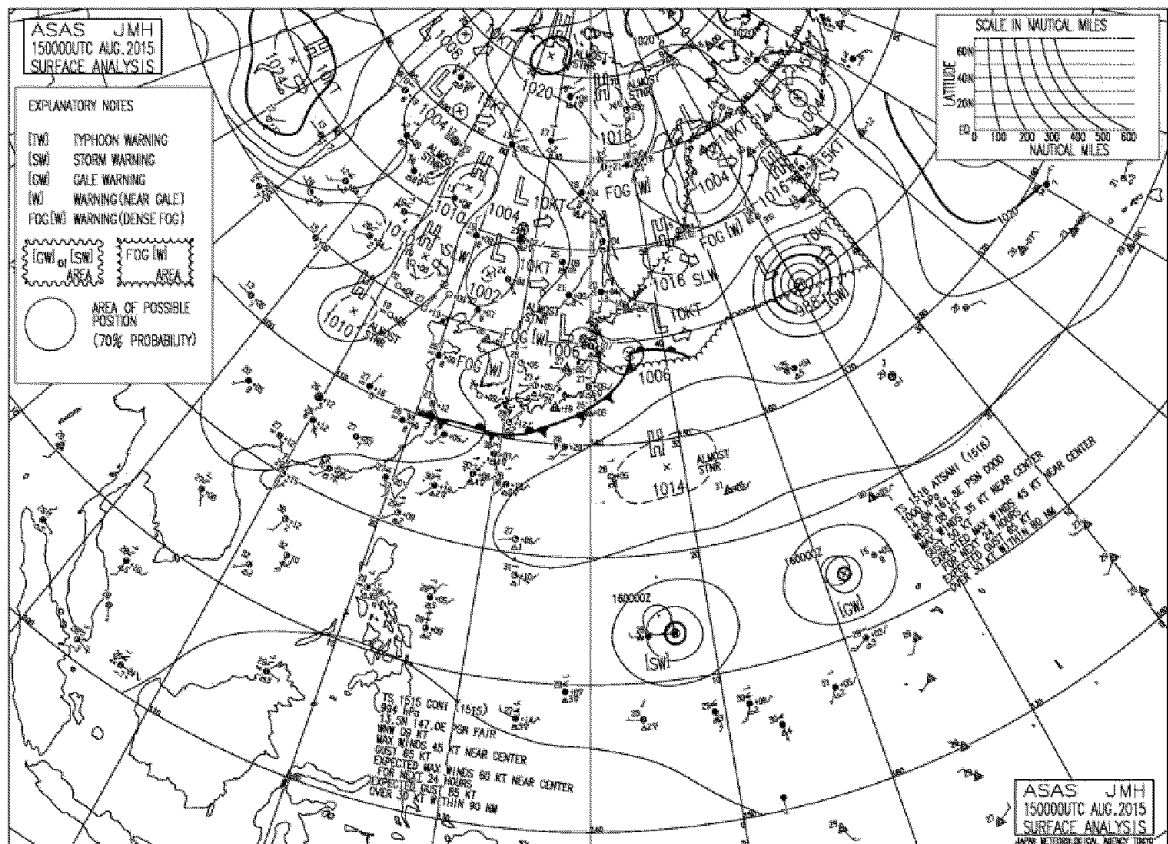
発表日時	地 域	種 類		解 除
		警 報	注 意 報	
08/15 04:04	種子島・屋久島地方			解除
08/15 06:10	出水・伊佐 川薩・姶良		濃霧 濃霧	
08/15 09:14	出水・伊佐 川薩・姶良 種子島・屋久島地方		雷	解除 解除
08/15 13:53	出水・伊佐 川薩・姶良 曾於 種子島・屋久島地方		雷 雷 雷 雷	
08/15 16:44	鹿児島県（奄美地方除く）		雷	
08/16 01:12	鹿児島・日置		雷	
	出水・伊佐 川薩・姶良		大雨、雷、洪水 雷	
	甕島 指宿・川辺		大雨、雷、洪水 雷	
	大隅地方 種子島・屋久島地方		雷 雷	
08/16 03:11	薩摩地方		大雨、雷、洪水	
	大隅地方		大雨、雷、洪水	
	種子島・屋久島地方		雷	
08/16 06:24	鹿児島県（奄美地方除く）		雷	
08/16 19:42	鹿児島・日置		大雨、雷、洪水	
	出水・伊佐 川薩・姶良		雷 大雨、雷、洪水	
	甕島 指宿・川辺		雷 大雨、雷、洪水	
	大隅地方 種子島・屋久島地方		大雨、雷、洪水 雷	
	鹿児島県（奄美地方除く）		雷	

奄美地方

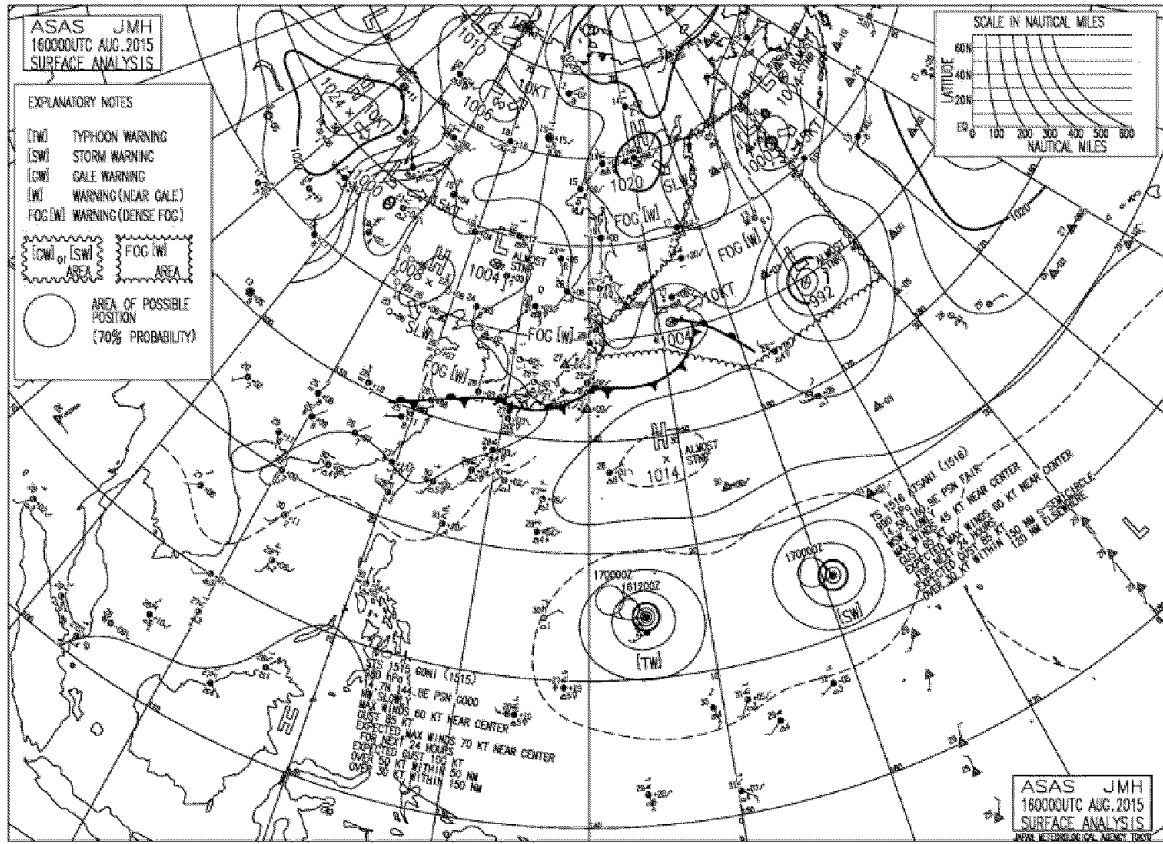
発表日時	地 域	種 類		解 除
		警 報	注 意 報	
08/15 04:47	北部		大雨、雷、洪水	
	南部 十島村		雷 大雨、雷、洪水	
08/15 09:47	奄美地方		大雨、雷、洪水	
08/15 16:05	奄美地方		大雨、雷、洪水	
08/15 21:55	奄美地方		雷	
08/16 03:16	奄美地方		大雨、雷、洪水	
08/16 14:55	北部		雷	
	南部		雷	
	十島村		大雨、雷	
08/16 19:55	奄美地方		雷	

② 地上天気図

・平成27年8月15日午前9時00分



・平成 27 年 8 月 16 日 午前 9 時 00 分



③ 降水量

8月15日～16日の降水量 (単位 : mm)						
日	15日	16日	計	1時間降水量		
				最大	日	時分
阿久根	--	12.0	12.0	6.0	16	24:00
大口	0.0	38.0	38.0	16.5	16	15:18
紫尾山	0.0	20.5	20.5	12.0	16	22:05
さつま柏原	0.0	27.5	27.5	11.5	16	22:13
中甌	14.5	25.0	39.5	20.5	16	0:40
川内	0.0	44.5	44.5	15.5	16	20:29
溝辺	0.0	24.5	24.5	17.0	16	21:49
八重山	0.0	25.0	25.0	12.0	16	17:25
東市来	0.0	34.5	34.5	21.0	16	13:54
鹿児島	0.0	46.0	46.0	18.0	16	20:33
加世田	0.0	21.5	21.5	7.0	16	18:01
吉ヶ別府	0.0	48.0	48.0	39.0	16	19:33
喜入	0.0	47.5	47.5	22.5	16	22:02
枕崎	3.0	59.5	62.5	26.0	16	19:45
指宿	0.0	12.0	12.0	5.0	16	24:00
内之浦	0.0	9.5	9.5	4.0	16	5:10
種子島	0.0	2.5	2.5	2.0	16	3:08
中種子	0.5	2.5	3.0	1.0	16	7:49
上中	1.0	14.5	15.5	5.5	16	6:16
尾之間	1.5	45.0	46.5	15.0	16	1:27
名瀬	22.0	7.0	29.0	13.5	15	23:36
屋久島	0.5	8.5	9.0	5.0	16	1:46
沖永良部	57.0	23.0	80.0	23.0	15	10:37
出水	0.0	30.5	30.5	11.0	16	23:00
牧之原	0.0	47.5	47.5	18.0	16	22:41
志布志	0.0	12.5	12.5	9.5	16	18:04
鹿屋	0.0	5.0	5.0	2.5	16	5:05
古仁屋	34.0	10.0	44.0	17.0	15	23:19
田代	0.0	17.5	17.5	8.5	16	12:37
伊仙	13.5	36.5	50.0	12.5	16	12:52
輝北	0.0	50.5	50.5	17.0	16	20:37
大隅	0.0	54.0	54.0	22.5	16	23:10
佐多	0.0	14.0	14.0	7.5	16	4:03
肝付前田	0.0	4.0	4.0	2.0	16	18:57
与論島	38.5	18.5	57.0	15.0	15	13:49
喜界島	4.0	13.5	17.5	6.5	16	1:02
笠利	14.5	1.5	16.0	9.0	16	0:39
中之島	10.0	44.5	54.5	16.0	16	4:56
天城	15.5	33.5	49.0	14.5	16	12:42
宝島	80.0	115.0	195.0	54.0	15	10:41
諏訪之瀬島	16.5	95.0	111.5	44.0	16	3:10
小宝島	74.0	70.5	144.5	45.5	15	11:02
平島	16.0	57.5	73.5	26.0	16	7:12

(3) 被害状況

ア 人的・住家被害 なし

イ 公共施設等被害 被害金額 7,124 千円

・ 土木関係被害（国土交通省所管土木施設）

分 類	県工事		市町村工事		計	
	件 数	被害額	件 数	被害額	件 数	被害額
	(件)	(千円)	(件)	(千円)	(件)	(千円)
道路			1	7,124	1	7,124
合 計	0	0	1	7,124	1	7,124

30. 平成27年8月17日 大雨、洪水警報《三島村、鹿屋市、志布志市、大崎町、東串良町、南大隅町》

(1) 気象概況

17日は、九州付近に停滞する前線上に低気圧が発生。県内には前線に向かって暖湿な空気が流れ込み大気の状態が不安定になった。

1時間降水量は、南大隅町で54.5ミリ（07時42分）の非常に激しい雨を観測。錦江町で46.5ミリ（08時08分）と激しい雨を観測。

日降水量は南大隅町で117.5ミリ、錦江町で100.5ミリと大雨となった。そのほかの地点は20ミリ前後のややまとまった雨が降った。

※ 官署の天気

鹿児島・・・17日 雨時々曇一時晴、雷を伴う

(2) 警戒状況

① 注意報・警報発表状況

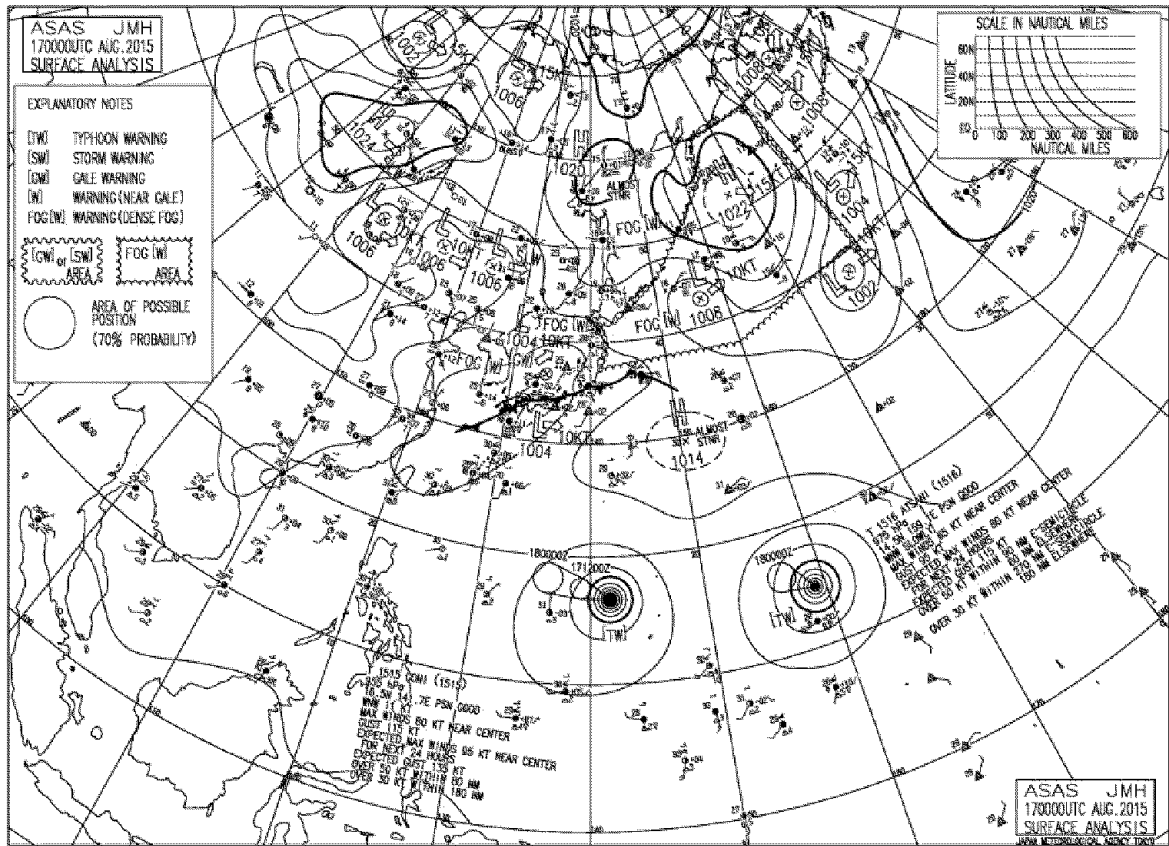
鹿児島県（奄美地方除く）

発表日時	地 域	種 類		解 除
		警 報	注 意 報	
08/17 03:52	鹿児島・日置		大雨、雷、洪水	
	出水・伊佐		雷	
	川薩・姶良		雷	
	甌島		雷	
	指宿・川辺		大雨、雷、洪水	
	大隅地方		大雨、雷、洪水	
	種子島地方		大雨、雷、洪水	
08/17 06:19	鹿児島・日置		大雨、雷、洪水	
	出水・伊佐		雷	
	川薩・姶良		雷	
	甌島		雷	
	指宿・川辺		大雨、雷、洪水	
	大隅地方		大雨、雷、洪水	
	種子島地方	大雨、洪水	雷	
08/17 08:06	鹿児島・日置		大雨、雷、洪水	
	出水・伊佐		雷	
	川薩・姶良		雷	
	甌島		雷	
	指宿・川辺		大雨、雷、洪水	
	大隅地方	大雨、洪水	雷	
	種子島地方	大雨、洪水	雷	
08/17 10:55	鹿児島・日置		雷	
	出水・伊佐		大雨、雷、洪水	
	川薩・姶良		雷	
	甌島		雷	
	指宿・川辺		雷	
	曾於 肝属		大雨、雷	
	種子島地方		大雨、雷、洪水	
屋久島地方		大雨、雷		
08/17 15:06	鹿児島県（奄美地方除く）		雷	
08/17 21:20	薩摩地方			解除
	大隅地方			解除
	種子島・屋久島地方		雷	

奄美地方

発表日時	地 域	種 類		解 除
		警 報	注 意 報	
08/17 06:24	奄美地方		大雨、雷、洪水	
08/17 14:52	奄美地方		雷	

② 地上天気図 (平成 27 年 8 月 17 日 午前 9 時 00 分)



③ 降水量

8月17日の降水量 (単位 : mm)					
日	17日	計	1時間降水量		
			最大	日	時分
阿久根	5.0	5.0	7.0	17	0:55
大口	25.0	25.0	10.5	17	1:44
紫尾山	14.0	14.0	7.0	17	1:26
さつま柏原	28.0	28.0	14.0	17	1:08
中甌	2.5	2.5	1.5	17	6:05
川内	22.5	22.5	8.5	17	0:01
溝辺	8.5	8.5	6.0	17	9:02
八重山	9.0	9.0	5.5	17	8:48
東市来	7.5	7.5	4.5	17	8:29
鹿児島	14.5	14.5	8.0	17	8:40
加世田	15.0	15.0	7.5	17	8:04
吉ヶ別府	12.5	12.5	4.0	17	8:06
喜入	18.0	18.0	6.0	17	3:42
枕崎	19.0	19.0	6.5	17	8:51
指宿	23.0	23.0	11.5	17	7:43
内之浦	52.0	52.0	14.5	17	2:35
種子島	33.0	33.0	23.5	17	5:44
中種子	32.5	32.5	19.5	17	5:29
上中	27.5	27.5	12.5	17	3:52
尾之間	42.0	42.0	15.5	17	9:39
名瀬	14.0	14.0	11.5	17	16:16
屋久島	25.5	25.5	13.0	17	4:20
沖永良部	18.5	18.5	9.5	17	14:24
出水	13.0	13.0	5.5	17	1:17
牧之原	12.5	12.5	7.0	17	8:50
志布志	19.0	19.0	7.0	17	1:45
鹿屋	25.0	25.0	7.0	17	8:05
古仁屋	12.0	12.0	11.5	17	16:07
田代	100.5	100.5	46.5	17	8:08
伊仙	0.0	0.0	0.0	17	24:00
輝北	14.0	14.0	7.0	17	8:56
大隅	13.5	13.5	4.0	17	8:27
佐多	117.5	117.5	54.5	17	7:42
肝付前田	31.0	31.0	14.0	17	8:27
与論島	37.0	37.0	29.5	17	13:02
喜界島	36.0	36.0	30.0	17	8:13
笠利	26.0	26.0	15.5	17	6:52
中之島	16.5	16.5	10.0	17	20:59
天城	23.5	23.5	14.0	17	14:48
宝島	30.5	30.5	28.5	17	10:17
諏訪之瀬島	6.0	6.0	3.0	17	10:16
小宝島	12.5	12.5	8.5	17	10:41
平島	15.5	15.5	12.0	17	9:48

(3) 被害状況 なし

31. 平成27年8月29日 大雨、洪水警報《三島村、阿久根市、出水市、薩摩川内市、薩摩川内甌島、長島町、伊佐市、さつま町》**(1) 気象概況**

29日は、種子島・屋久島付近に延びる前線が次第に北上し、前線上の低気圧が九州付近を北東に進んだため、県内は大気の状態が不安定になった。

1時間降水量は、阿久根で96.5ミリ（16時33分）の猛烈な雨を記録し、紫尾山は75.5ミリ（17時24分）、中甌で56.0ミリ（15時51分）と非常に激しい雨を観測した。阿久根市と紫尾山の日最大1時間雨量は、8月の極値を更新した。

また、伊佐市大口は44.5ミリ（18時28分）、出水41.5ミリ（17時05分）、枕崎40.0ミリ（08時31分）など各地で激しい雨が降った。

日降水量は阿久根135.5ミリ、枕崎126.5ミリ、吉ヶ別府124.0ミリ、紫尾山121.0ミリなど、まとまった雨となった。

※ 官署の天気

鹿児島・・・29日 大雨一時曇

(2) 警戒状況

① 注意報・警報発表状況

鹿児島県（奄美地方除く）

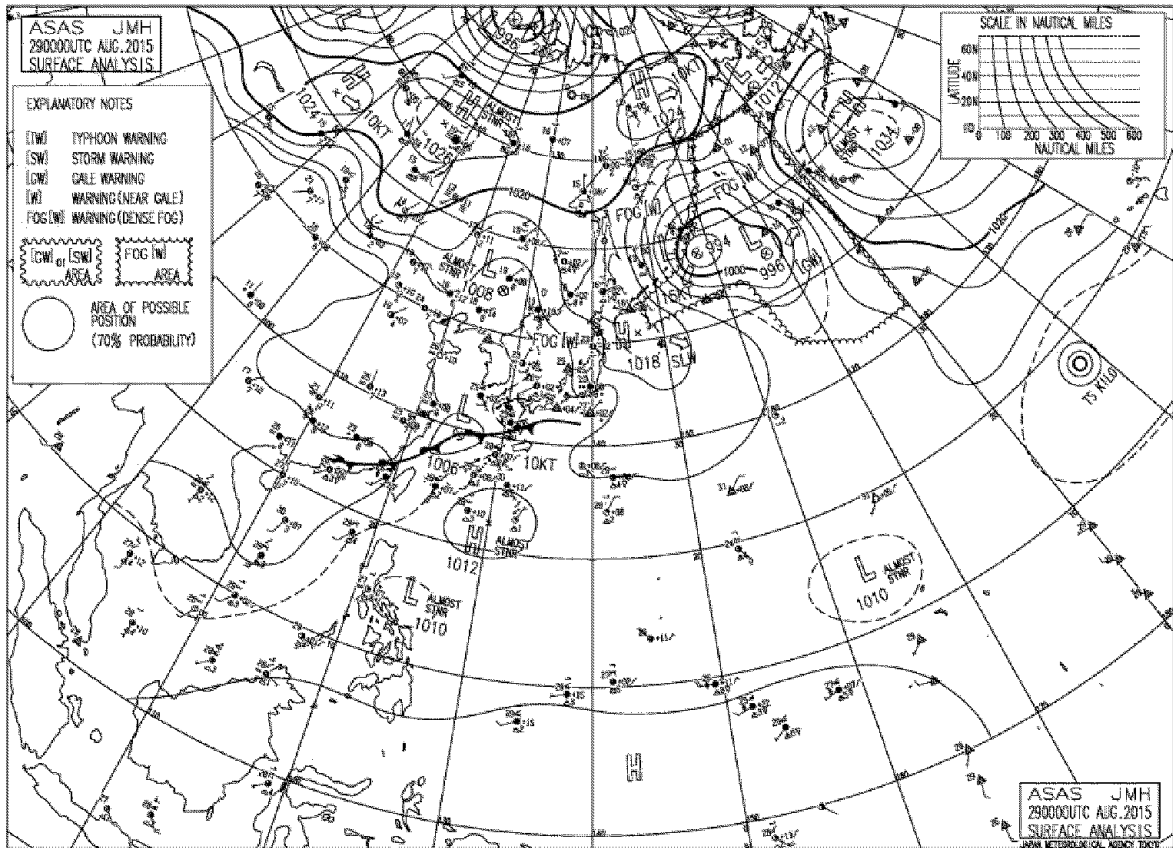
発表日時	地 域	種 類		解 除
		警 報	注 意 報	
08/29 03:52	薩摩地方		雷	
	大隅地方		雷	
	種子島地方		大雨、雷、洪水	
	屋久島地方		雷	
08/29 04:07	薩摩地方		雷	
	大隅地方		雷	
	種子島地方	大雨、洪水	雷	
	屋久島地方		雷	
08/29 07:25	鹿児島・日置		雷	
	出水・伊佐		雷	
	川薩・姶良		雷	
	甑島		雷	
	指宿・川辺		大雨、雷、洪水	
	曾於		雷	
	肝属		大雨、雷、洪水	
種子島地方	大雨	雷、洪水		
屋久島地方		雷		
08/29 10:07	鹿児島・日置		大雨、雷、洪水	
	出水・伊佐		雷	
	川薩・姶良		雷	
	甑島		雷	
	指宿・川辺		大雨、雷、洪水	
	大隅地方		大雨、雷、洪水	
	種子島地方		大雨、雷、洪水	
屋久島地方		雷		
08/29 11:53	鹿児島・日置		大雨、雷、洪水、高潮	
	出水・伊佐		大雨、雷、洪水、高潮	
	川薩・姶良		大雨、雷、洪水、高潮	
	甑島		雷	
	指宿・川辺		大雨、雷、洪水	
	大隅地方		大雨、雷、洪水	
	種子島地方		大雨、雷、洪水	
屋久島地方		雷		
08/29 14:53	鹿児島・日置		大雨、雷、洪水、高潮	
	出水・伊佐		大雨、雷、洪水、高潮	
	川薩・姶良		大雨、雷、洪水、高潮	
	甑島		雷	
	指宿・川辺		大雨、雷、強風、洪水	
	大隅地方		大雨、雷、洪水	
	種子島地方		大雨、雷、波浪、洪水	
屋久島地方		雷、波浪		
08/29 15:28	鹿児島・日置		大雨、雷、洪水、高潮	
	出水・伊佐		大雨、雷、洪水、高潮	
	川薩・姶良		大雨、雷、洪水、高潮	
	甑島		大雨、雷、洪水	
	指宿・川辺		大雨、雷、強風、洪水	
	大隅地方		大雨、雷、洪水	
	種子島地方		大雨、雷、波浪、洪水	
屋久島地方		雷、波浪		

08/29 15:55	鹿児島・日置	大雨、洪水 大雨、洪水	大雨、雷、洪水、高潮	
	出水・伊佐		雷、高潮	
	川薩・姶良		雷、高潮	
	甕島		大雨、雷、洪水	
	指宿・川辺		大雨、雷、強風、洪水	
大隅地方	大雨、雷、洪水			
種子島地方	大雨、雷、波浪、洪水			
屋久島地方	雷、波浪			
08/29 16:31	鹿児島・日置	大雨、洪水 大雨、洪水 大雨	大雨、雷、洪水、高潮	
	出水・伊佐		雷、高潮	
	川薩・姶良		雷、高潮	
	甕島		雷、洪水	
	指宿・川辺		大雨、雷、強風、洪水	
大隅地方	大雨、雷、洪水			
種子島地方	大雨、雷、波浪、洪水			
屋久島地方	雷、波浪			
08/29 17:22	鹿児島・日置	大雨、洪水 大雨、洪水 大雨	大雨、雷、洪水、高潮	
	出水・伊佐		雷、高潮	
	川薩・姶良		雷、高潮	
	甕島		雷、洪水	
	指宿・川辺		大雨、雷、強風、洪水	
大隅地方	大雨、雷、洪水			
種子島地方	大雨、雷、波浪、洪水			
屋久島地方	雷、波浪			
08/29 19:19	鹿児島・日置	大雨 大雨 大雨	大雨、雷、高潮	
	出水・伊佐		雷、洪水、高潮	
	川薩・姶良		雷、洪水、高潮	
	甕島		雷	
	指宿・川辺		大雨、雷、強風、洪水	
大隅地方	大雨、雷、洪水			
種子島地方	大雨、雷、波浪			
屋久島地方	雷、波浪			
08/29 20:30	鹿児島・日置		大雨、雷、高潮	
	出水・伊佐		大雨、雷、洪水、高潮	
	川薩・姶良		大雨、雷、洪水、高潮	
	甕島		大雨、雷	
	指宿・川辺		大雨、雷、強風	
大隅地方	大雨、雷			
種子島地方	大雨、雷、波浪			
屋久島地方	雷、波浪			

奄美地方

発表日時	地 域	種 類		解 除
		警 報	注 意 報	
08/29 03:44	北部 南部 十島村		大雨、雷、洪水、高潮 雷 大雨、雷、洪水	
08/29 05:54	北部 南部 十島村		雷、高潮 雷 大雨、雷、洪水	
08/29 08:07	北部 南部 十島村		雷、高潮 雷 雷	
08/29 10:45	北部 南部 十島村		雷、高潮 雷	解除
08/29 15:20	北部 十島村		雷、高潮 雷、波浪	

② 地上天気図 (平成 27 年 8 月 29 日午前 9 時 00 分)



③ 降水量

8月29日の降水量 (単位 : mm)					
日	29日	計	1時間降水量		
			最大	日	時分
阿久根	135.5	135.5	96.5	29	16:33
大口	73.0	73.0	44.5	29	18:28
紫尾山	121.0	121.0	75.5	29	17:24
さつま柏原	53.0	53.0	17.5	29	9:28
中甌	104.0	104.0	56.0	29	15:51
川内	37.0	37.0	17.0	29	9:13
溝辺	38.0	38.0	8.0	29	10:33
八重山	38.0	38.0	9.5	29	9:05
東市来	40.0	40.0	10.5	29	9:05
鹿児島	46.5	46.5	9.0	29	9:39
加世田	47.0	47.0	10.0	29	9:34
吉ヶ別府	124.0	124.0	32.0	29	10:02
喜入	101.0	101.0	25.5	29	17:52
枕崎	126.5	126.5	40.0	29	8:31
指宿	113.0	113.0	28.5	29	9:37
内之浦	59.5	59.5	16.5	29	10:05
種子島	48.0	48.0	22.5	29	10:02
中種子	36.0	36.0	21.5	29	9:48
上中	70.0	70.0	24.5	29	9:44
尾之間	50.0	50.0	25.5	29	9:12
名瀬	13.5	13.5	13.5	29	3:45
屋久島	56.0	56.0	22.5	29	17:22
沖永良部	0.0	0.0	0.0	29	20:22
出水	80.5	80.5	41.5	29	17:05
牧之原	43.0	43.0	11.0	29	10:03
志布志	76.5	76.5	30.5	29	10:17
鹿屋	101.5	101.5	31.0	29	10:10
古仁屋	0.5	0.5	0.5	29	3:04
田代	61.5	61.5	27.5	29	9:54
伊仙	0.0	0.0	0.0	29	24:00
輝北	87.0	87.0	18.0	29	18:45
大隅	79.0	79.0	21.0	29	19:55
佐多	86.5	86.5	45.5	29	9:15
肝付前田	78.0	78.0	30.0	29	10:00
与論島	0.0	0.0	0.0	29	24:00
喜界島	0.0	0.0	0.0	29	24:00
笠利	17.5	17.5	15.5	29	5:20
中之島	33.5	33.5	8.5	29	8:28
天城	0.0	0.0	0.0	29	24:00
宝島	111.0	111.0	40.5	29	5:25
諏訪之瀬島	61.5	61.5	26.5	29	17:12
小宝島	90.5	90.5	34.5	29	5:18
平島	41.0	41.0	15.0	29	16:23

(3) 被害状況

ア 人的・住家被害

・ 人的被害 なし

・ 住家被害

区分 市町村名	住家被害					非住家被害		り災 (世帯)	り災者 (人)
	全壊 (棟)	半壊 (棟)	一部損壊 (棟)	床上浸水 (棟)	床下浸水 (棟)	公共施設 (棟)	その他 (棟)		
阿久根市					4				
合計	0	0	0	0	4	0	0	0	0

イ 公共施設等被害 被害金額 68,489 千円

・ 土木関係被害 (国土交通省所管土木施設)

分類	県工事		市町村工事		計	
	件数	被害額	件数	被害額	件数	被害額
	(件)	(千円)	(件)	(千円)	(件)	(千円)
道路	3	17,126	9	51,363	12	68,489
合計	3	17,126	9	51,363	12	68,489

32. 平成27年8月31日～9月1日 大雨、洪水警報《錦江町、南大隅町、肝付町、薩摩川内市、薩摩川内甌島、阿久根市、出水市》**(1) 気象概況**

8月31日～9月1日は、秋雨前線が大陸東岸から本州の南岸にかけて延び、前線上の低気圧は東シナ海北部から対馬海峡付近へ進んだ。南から暖かく湿った空気が流れ込み大気の状態が不安定になった。

1時間降水量は、阿久根48.5ミリ（31日18時32分）、川内38.0ミリ（31日19時25分）、紫尾山36.0ミリ（31日19時38分）、中甌30.0ミリ（31日15時36分）など、激しい雨を観測した。

8月31日から9月1日にかけての総降水量は中甌149.5ミリ、紫尾山137.5ミリ、阿久根131.0ミリなど、100ミリを超えた所があった。

※ 官署の天気

鹿児島・・・31日 雨後時々曇

9月1日 雨時々曇 雷を伴う

(2) 警戒状況

① 注意報・警報発表状況

鹿児島県（奄美地方除く）

発表日時	地 域	種 類		解 除
		警 報	注 意 報	
08/31 01:08	鹿児島・日置		大雨、雷、洪水、高潮	
	出水・伊佐		大雨、雷、洪水、高潮	
	川薩・姶良		大雨、雷、洪水、高潮	
	甌島		大雨、雷、洪水	
	指宿・川辺		大雨、雷、洪水	
	大隅地方		大雨、雷、洪水	
	種子島地方		大雨、雷、洪水	
08/31 03:18	鹿児島・日置		大雨、雷、洪水、高潮	
	出水・伊佐		大雨、雷、洪水、高潮	
	川薩・姶良		大雨、雷、洪水、高潮	
	甌島		大雨、雷、洪水	
	指宿・川辺		大雨、雷、洪水	
	大隅地方		大雨、雷、洪水	
	種子島・屋久島地方		雷	
08/31 07:40	鹿児島・日置		大雨、雷、高潮	
	出水・伊佐		大雨、雷、高潮	
	川薩・姶良		大雨、雷、高潮	
	甌島		大雨、雷	
	指宿・川辺		大雨、雷	
	曾於		雷	
	肝属	大雨、洪水	雷	
種子島・屋久島地方		雷		
08/31 09:57	鹿児島・日置		大雨、雷、高潮	
	出水・伊佐		雷、高潮	
	川薩・姶良		大雨、雷、高潮	
	甌島		大雨、雷	
	指宿・川辺		大雨、雷	
	曾於		雷	
	肝属		大雨、雷	
種子島・屋久島地方		雷		
08/31 15:04	鹿児島・日置		大雨、雷、高潮	
	出水・伊佐		大雨、雷、高潮	
	川薩・姶良		大雨、雷、高潮	
	甌島	大雨	雷、洪水	
	指宿・川辺		大雨、雷	
	大隅地方		大雨、雷	
	種子島・屋久島地方		雷	
08/31 18:13	鹿児島・日置		大雨、雷、洪水、高潮	
	出水・伊佐	大雨	雷、洪水、高潮	
	川薩・姶良	大雨	雷、洪水、高潮	
	甌島	大雨	雷、洪水	
	指宿・川辺		大雨、雷	
	大隅地方		大雨、雷	
	種子島・屋久島地方		雷	
08/31 19:03	鹿児島・日置		大雨、雷、洪水、高潮	
	出水・伊佐	大雨、洪水	雷、高潮	
	川薩・姶良	大雨、洪水	雷、高潮	
	甌島	大雨	雷、洪水	
	指宿・川辺		大雨、雷	
	大隅地方		大雨、雷	
	種子島・屋久島地方		雷	

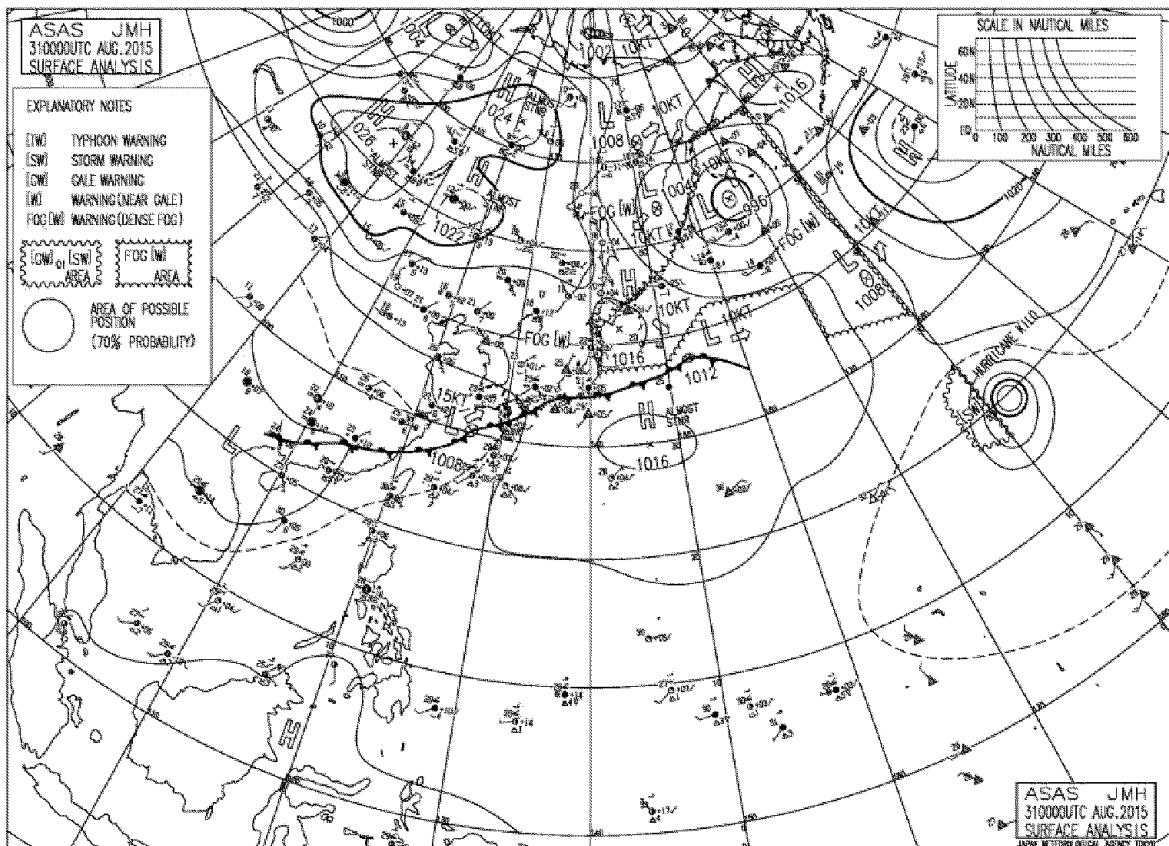
08/31 21:15	鹿兒島・日置 出水・伊佐 川薩・始良 甌島 指宿・川辺 大隅地方 種子島・屋久島地方	大雨	大雨、雷、高潮 大雨、雷、高潮 雷、洪水、高潮 大雨、雷 大雨、雷	
08/31 22:15	鹿兒島・日置 出水・伊佐 川薩・始良 甌島 指宿・川辺 大隅地方 種子島・屋久島地方	大雨	大雨、雷、洪水、高潮 大雨、雷、高潮 雷、洪水、高潮 大雨、雷 大雨、雷、洪水 大雨、雷	
09/01 03:15	鹿兒島・日置 出水・伊佐 川薩・始良 甌島 指宿・川辺 大隅地方 種子島地方 屋久島地方		大雨、雷、洪水、高潮 大雨、雷、高潮 大雨、雷、高潮 大雨、雷、洪水 大雨、雷、洪水 大雨、雷、洪水 大雨、雷	
09/01 05:53	鹿兒島・日置 出水・伊佐 川薩・始良 甌島 指宿・川辺 大隅地方 種子島地方 屋久島地方	大雨 大雨 大雨	大雨、雷、洪水、高潮 雷、洪水、高潮 雷、洪水、高潮 雷、洪水 大雨、雷、洪水 大雨、雷、洪水 大雨、雷、洪水 大雨、雷	
09/01 11:30	鹿兒島・日置 出水・伊佐 川薩・始良 甌島 指宿・川辺 大隅地方 種子島地方 屋久島地方	大雨 大雨	大雨、雷、洪水、高潮 大雨、雷、洪水、高潮 雷、洪水、高潮 雷 大雨、雷、洪水 大雨、雷、洪水 大雨、雷、洪水 大雨、雷	
09/01 14:46	鹿兒島・日置 出水・伊佐 川薩・始良 甌島 指宿・川辺 曾於 肝属 種子島・屋久島地方		大雨、高潮 高潮 大雨、高潮 大雨 大雨 大雨	解除 解除
09/01 18:44	鹿兒島・日置 出水・伊佐 川薩・始良 甌島 指宿・川辺 肝属		高潮 高潮 高潮	解除 解除 解除

奄美地方

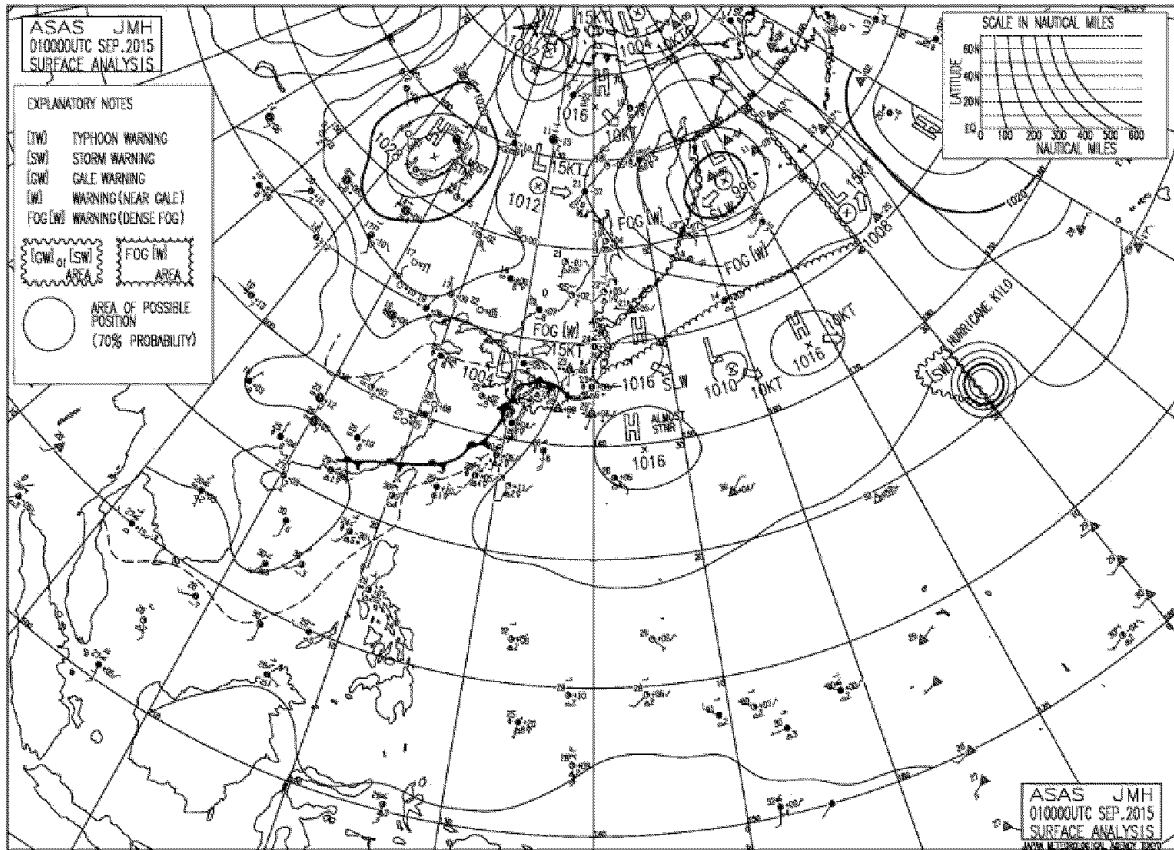
発表日時	地 域	種 類		解 除
		警 報	注 意 報	
08/31 03:55	北部 南部 十島村		雷、高潮 雷 雷	
09/01 02:46	北部 南部 十島村		高潮 雷	解除
09/01 11:22	北部 南部 十島村		雷、高潮 雷 雷	
09/01 15:35	北部 南部 十島村		雷、高潮 雷	解除
09/01 18:19	北部 南部		高潮	解除
09/01 21:20	北部 十島村		雷、高潮 雷	

② 地上天気図

・平成27年8月31日午前9時00分



・平成27年9月1日午前9時00分



③ 降水量

8月31日～9月1日の降水量 (単位 : mm)						
日	31日	1日	計	1時間降水量		
				最大	日	時分
阿久根	77.5	53.5	131.0	48.5	31	18:32
大口	48.0	39.5	87.5	20.0	31	3:50
紫尾山	73.0	64.5	137.5	36.0	31	19:38
さつま柏原	56.0	44.0	100.0	20.0	31	3:37
中甌	72.5	77.0	149.5	30.0	31	15:36
川内	75.0	56.5	131.5	38.0	31	19:25
溝辺	60.0	17.0	77.0	19.5	31	4:04
八重山	46.5	49.0	95.5	22.0	31	3:22
東市来	54.5	53.0	107.5	32.5	31	3:30
鹿児島	58.5	30.5	89.0	20.0	31	4:23
加世田	27.0	26.0	53.0	13.5	1	9:53
吉ヶ別府	27.0	44.0	71.0	18.5	1	11:13
喜入	52.0	42.5	94.5	30.0	1	10:33
枕崎	45.5	36.5	82.0	21.5	1	9:30
指宿	36.5	17.0	53.5	17.0	31	2:28
内之浦	31.5	21.0	52.5	11.0	1	1:16
種子島	40.0	0.5	40.5	35.0	31	1:16
中種子	1.5	1.0	2.5	1.5	31	1:04
上中	0.5	2.5	3.0	2.5	1	12:40
尾之間	3.5	14.5	18.0	13.0	1	11:47
名瀬	--	0.0	0.0	0.0	1	17:01
屋久島	46.5	12.5	59.0	17.5	31	12:00
沖永良部	--	0.0	0.0	0.0	1	23:44
出水	57.0	55.0	112.0	31.5	31	19:04
牧之原	68.0	26.0	94.0	26.5	31	5:34
志布志	42.0	25.5	67.5	22.5	31	13:53
鹿屋	29.5	24.5	54.0	18.0	31	2:30
古仁屋	0.0	0.5	0.5	0.5	1	16:39
田代	59.5	8.5	68.0	25.0	31	7:22
伊仙	0.0	0.5	0.5	0.5	1	16:55
輝北	63.0	31.0	94.0	20.0	1	10:47
大隅	28.0	17.5	45.5	19.0	31	6:35
佐多	26.0	7.0	33.0	22.5	1	0:18
肝付前田	16.5	12.5	29.0	6.5	1	11:07
与論島	0.0	0.0	0.0	0.0	1	24:00
喜界島	0.0	1.0	1.0	1.0	1	24:00
笠利	0.0	0.5	0.5	0.5	1	13:39
中之島	0.0	15.5	15.5	8.0	1	10:13
天城	0.5	0.0	0.5	0.5	31	15:53
宝島	24.0	5.5	29.5	22.0	1	0:19
諏訪之瀬島	0.0	15.0	15.0	14.5	1	10:02
小宝島	4.0	9.5	13.5	4.0	1	23:13
平島	4.5	14.5	19.0	13.5	1	9:20

(3) 被害状況 なし

33. 平成27年9月6日 大雨、洪水警報《鹿児島市、鹿屋市、枕崎市、指宿市、垂水市、日置市、いちき串木野市、南さつま市、南九州市、東串良市、錦江町、肝付町、三島村、曾於市、志布志市、大崎町、中種子町、南種子町、屋久島町》

(1) 気象概況

6日は、東シナ海から九州付近に前線が延び、寒気を伴った低気圧が九州の西海上に接近し、大気の状態が不安定になった。

1時間降水量は、喜入で82.0ミリ（06時23分）の猛烈な雨、尾之間で78.0ミリ（09時25分）、鹿屋75.5ミリ（07時32分）の非常に激しい雨を観測し、9月の極値を更新したほか、喜入は年間の日最大1時間降水量の極値を更新した。

また、上中58.5ミリ（09時40分）、諏訪之瀬島56.0ミリ（10時58分）、吉ヶ別府56.5ミリ（07時15分）、枕崎55.5ミリ（05時43分）、屋久島51.5ミリ（06時12分）など、非常に激しい雨を観測した。

日降水量は屋久島で207.0ミリと200ミリを超える大雨となったほか、尾之間172.0ミリ、中種子164.0ミリ、喜入152.5ミリ、上中150.5ミリ、鹿屋146.5ミリなど150ミリ前後の雨となった。

※ 官署の天気

鹿児島・・・6日 雨時々曇一時晴、雷を伴う

(2) 警戒状況

① 注意報・警報発表状況

鹿児島県（奄美地方除く）

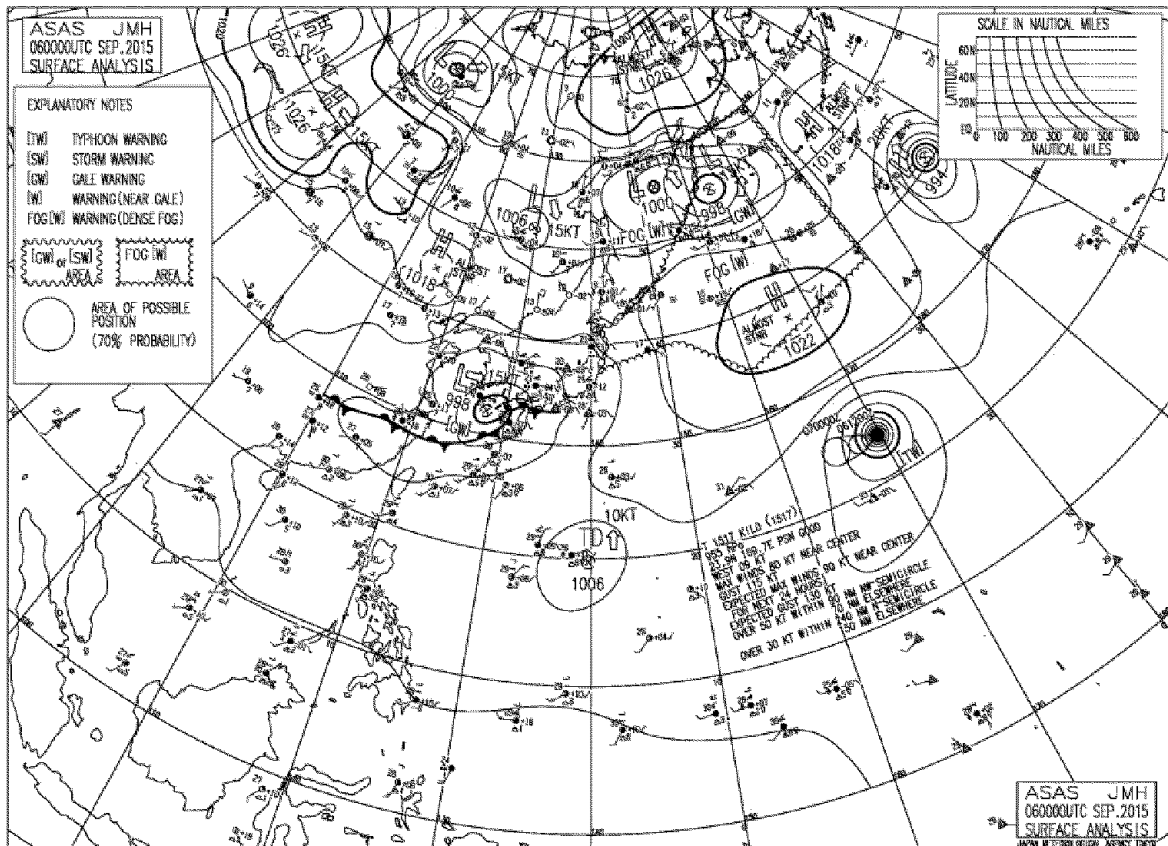
発表日時	地 域	種 類		解 除
		警 報	注 意 報	
09/06 05:39	鹿児島・日置	大雨、洪水	雷、強風、波浪	
	出水・伊佐		大雨、雷、強風、波浪、洪水	
	川薩・姶良		大雨、雷、強風、波浪、洪水	
	甌島		大雨、雷、強風、波浪、洪水	
09/06 06:10	指宿・川辺	大雨、洪水	雷、強風、波浪	
	曾於		大雨、雷、強風、波浪、洪水	
	肝属		雷、強風、波浪	
	種子島地方		大雨、雷、強風、波浪、洪水	
09/06 07:05	屋久島地方	大雨、洪水	大雨、雷、強風、波浪	
	鹿児島・日置		雷、強風、波浪	
	出水・伊佐		大雨、雷、強風、波浪、洪水	
	川薩・姶良		大雨、雷、強風、波浪、洪水	
09/06 07:35	甌島	大雨、洪水	大雨、雷、強風、波浪、洪水	
	指宿・川辺		雷、強風、波浪	
	大隅地方		大雨、雷、強風、波浪、洪水	
	種子島地方		雷、強風、波浪	
09/06 09:45	屋久島地方	大雨、洪水	大雨、雷、強風、波浪、洪水	
	鹿児島・日置		雷、強風、波浪、洪水	
	出水・伊佐		大雨、雷、強風、波浪、洪水	
	川薩・姶良		大雨、雷、強風、波浪、洪水	
09/06 11:10	甌島	大雨	大雨、雷、強風、波浪、洪水	
	指宿・川辺		雷、強風、波浪、洪水	
	曾於		雷、強風、波浪、洪水	
	肝属		雷、強風、波浪	
09/06 14:55	種子島・屋久島地方	大雨	大雨、雷、強風、波浪、洪水	
	薩摩地方		波浪	
	大隅地方		波浪	
	種子島・屋久島地方		大雨、波浪	

09/06 18:46	鹿児島・日置	大雨、波浪	
	出水・伊佐	波浪	
	川薩・姶良	波浪	
	甌島	波浪	
	指宿・川辺	波浪	
09/06 23:47	曾於 肝属	大雨、波浪	
	種子島・屋久島地方	大雨、波浪	
09/06 23:47	鹿児島県（奄美地方除く）	波浪	

奄美地方

発表日時	地 域	種 類		解 除
		警 報	注 意 報	
09/06 07:45	北部		大雨、雷、洪水	
	南部		大雨、雷、洪水	
	十島村		大雨、雷、波浪、洪水	
09/06 14:36	奄美地方		雷、波浪	

② 地上天気図 (平成 27 年 9 月 6 日 午前 9 時 00 分)



③ 降水量

9月6日の降水量 (単位 : mm)					
日	6日	計	1時間降水量		
			最大	日	時分
阿久根	19.5	19.5	11.5	6	8:48
大口	23.5	23.5	6.0	6	18:46
紫尾山	35.5	35.5	8.0	6	18:39
さつま柏原	24.0	24.0	4.5	6	5:14
中甌	44.0	44.0	18.5	6	3:15
川内	27.0	27.0	6.5	6	3:09
溝辺	29.0	29.0	8.0	6	4:08
八重山	42.5	42.5	14.5	6	4:28
東市来	30.5	30.5	10.0	6	4:12
鹿児島	69.0	69.0	40.0	6	6:06
加世田	53.0	53.0	21.0	6	5:14
吉ヶ別府	122.0	122.0	56.5	6	7:15
喜入	152.5	152.5	82.0	6	6:23
枕崎	126.5	126.5	55.5	6	5:43
指宿	94.5	94.5	37.0	6	7:04
内之浦	84.5	84.5	25.0	6	7:38
種子島	121.0	121.0	25.0	6	11:23
中種子	164.0	164.0	38.0	6	8:46
上中	150.5	150.5	58.5	6	9:40
尾之間	172.0	172.0	78.0	6	9:25
名瀬	19.5	19.5	10.5	6	21:51
屋久島	207.0	207.0	51.5	6	6:12
沖永良部	11.5	11.5	11.5	6	14:47
出水	16.5	16.5	12.0	6	9:10
牧之原	27.0	27.0	12.5	6	6:50
志布志	81.5	81.5	38.0	6	7:29
鹿屋	146.5	146.5	75.5	6	7:32
古仁屋	6.5	6.5	3.0	6	22:49
田代	51.0	51.0	11.0	6	7:39
伊仙	3.5	3.5	3.5	6	23:02
輝北	60.0	60.0	39.5	6	6:31
大隅	64.5	64.5	30.5	6	7:21
佐多	87.5	87.5	26.0	6	7:20
肝付前田	89.0	89.0	36.0	6	7:34
与論島	0.0	0.0	0.0	6	24:00
喜界島	2.5	2.5	2.5	6	24:00
笠利	7.5	7.5	6.5	6	22:14
中之島	119.0	119.0	50.0	6	2:36
天城	1.5	1.5	1.5	6	13:37
宝島	20.5	20.5	15.5	6	10:42
諏訪之瀬島	102.0	102.0	56.0	6	10:58
小宝島	11.0	11.0	7.5	6	11:00
平島	85.0	85.0	36.0	6	9:52

(3) 被害状況

ア 人的・住家被害

- ・ 人的被害 なし
- ・ 住家被害

区分 市町村名	住家被害					非住家被害		り災 (世帯)	り災者 (人)
	全壊 (棟)	半壊 (棟)	一部損壊 (棟)	床上浸水 (棟)	床下浸水 (棟)	公共施設 (棟)	その他 (棟)		
鹿屋市					3		2		
合計	0	0	0	0	3	0	2	0	0

イ 公共施設等被害 被害金額 133,266 千円

- ・ 農業関係被害
 - ① 耕地関係被害

項目		件数 (件)	被害額 (千円)
農地	畑	5	6,000
	小計	5	6,000
農業用施設	水路	3	4,000
	道路工	6	13,000
	小計	9	17,000
合計		14	23,000

- ・ 水産関係被害

項目	件数	被害額	備考
		(千円)	
漁港施設	1	76,826	
合計	1	76,826	

- ・ 土木関係被害 (国土交通省所管土木施設)

分類	県工事		市町村工事		計	
	件数 (件)	被害額 (千円)	件数 (件)	被害額 (千円)	件数 (件)	被害額 (千円)
河川	1	11,123	1	18,525	2	29,648
道路			1	3,792	1	3,792
合計	1	11,123	2	22,317	3	33,440

34. 平成 27 年 9 月 8 日 大雨、洪水警報《鹿児島市、鹿屋市》**(1) 気象概況**

8日は高気圧に覆われたが、上空に流れ込んだ寒気や強い日射の影響で、大気の状態が非常に不安定になり、県本土を中心に局地的に発達した積乱雲が発生した。

1時間降水量は、喜界島30.0ミリ（15時28分）と激しい雨を観測、田代13.5ミリ（20時12分）とやや強い雨が降った。そのほかの各地は10ミリ未満で、屋久島5.0ミリ（01時29分）、吉ヶ別府3.0ミリ（18時36分）、鹿児島1.0ミリ（17時32分）であった。

日降水量は喜界島35.0ミリ、田代13.5ミリで10ミリ以上の降水を観測した。

※ 官署の天気

鹿児島・・・8日 晴後一時雨 雷を伴う

(2) 警戒状況

① 注意報・警報発表状況

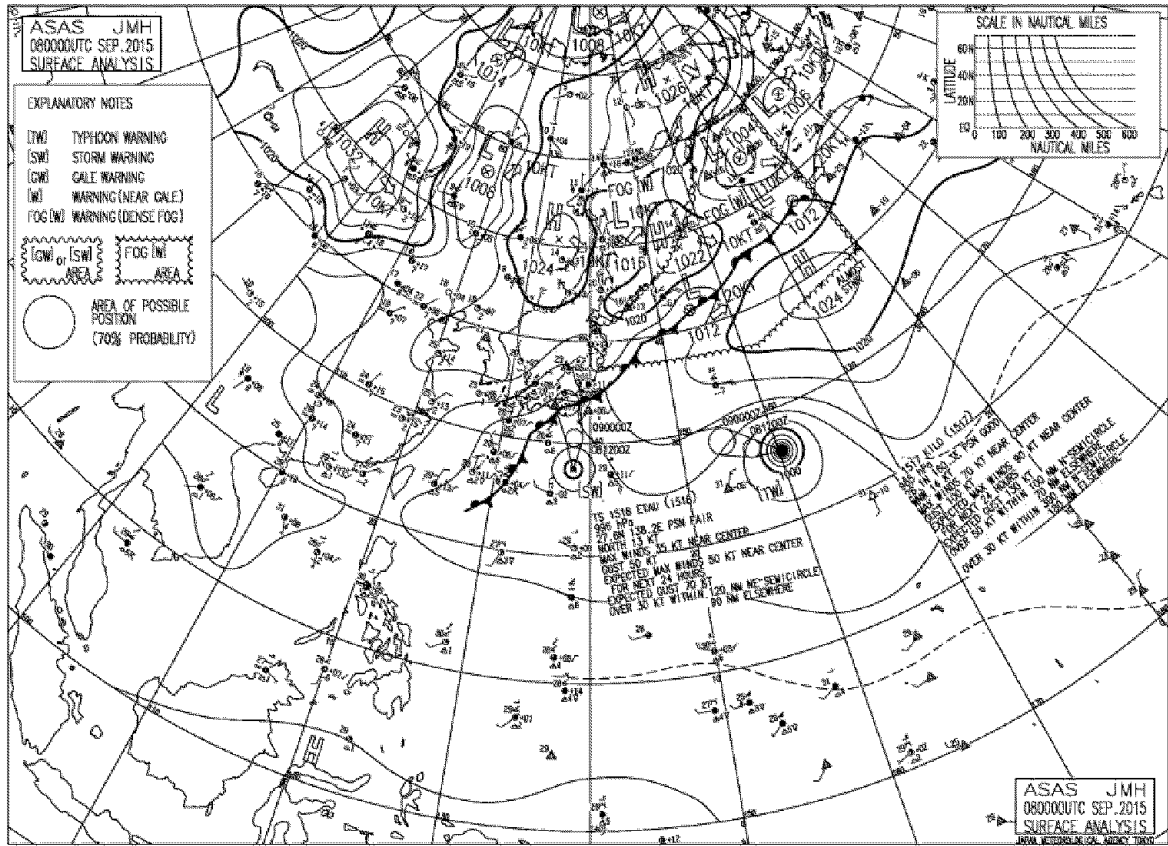
鹿児島県（奄美地方除く）

発表日時	地 域	種 類		解 除
		警 報	注 意 報	
09/08 05:30	種子島地方 屋久島地方		大雨	解除
09/08 07:46	種子島地方 屋久島地方		大雨、雷 雷	
09/08 10:50	出水・伊佐 川薩・始良 曾於 種子島・屋久島地方		雷 雷 雷	解除
09/08 14:29	出水・伊佐 川薩・始良 曾於		雷 大雨、雷、洪水 雷	
09/08 15:53	鹿児島・日置 出水・伊佐 川薩・始良 指宿・川辺 大隅地方		大雨、雷、洪水 雷 大雨、雷、洪水 雷 雷	
09/08 16:32	鹿児島・日置 出水・伊佐 川薩・始良 指宿・川辺 大隅地方	大雨、洪水 大雨、洪水	雷 雷 雷 雷 雷	
09/08 17:46	鹿児島・日置 出水・伊佐 川薩・始良 指宿・川辺 曾於 肝属		雷 雷 雷 雷 雷 大雨、雷、洪水	
09/08 20:18	鹿児島・日置 出水・伊佐 川薩・始良 指宿・川辺 大隅地方			解除 解除 解除 解除

奄美地方

発表日時	地 域	種 類		解 除
		警 報	注 意 報	
09/08 07:32	十島村		大雨、雷、洪水	
09/08 10:15	北部 十島村		雷 雷	
09/08 20:45	北部 十島村			解除 解除

② 地上天気図 (平成 27 年 9 月 8 日 午前 9 時 00 分)



③ 降水量

9月8日の降水量 (単位 : mm)					
日	8日	計	1時間降水量		
			最大	日	時分
阿久根	0.0	0.0	0.0	8	18:29
大口	0.0	0.0	0.0	8	24:00
紫尾山	0.0	0.0	0.0	8	24:00
さつま柏原	0.0	0.0	0.0	8	24:00
中甌	0.0	0.0	0.0	8	24:00
川内	0.0	0.0	0.0	8	24:00
溝辺	0.0	0.0	0.0	8	24:00
八重山	0.0	0.0	0.0	8	24:00
東市来	0.0	0.0	0.0	8	24:00
鹿児島	1.0	1.0	1.0	8	17:32
加世田	0.0	0.0	0.0	8	24:00
吉ヶ別府	3.0	3.0	3.0	8	18:36
喜入	0.0	0.0	0.0	8	24:00
枕崎	0.0	0.0	0.0	8	13:35
指宿	0.5	0.5	0.5	8	21:51
内之浦	0.0	0.0	0.0	8	24:00
種子島	--	0.0	--	8	--
中種子	0.0	0.0	0.0	8	24:00
上中	0.5	0.5	0.5	8	10:07
尾之間	0.0	0.0	0.0	8	24:00
名瀬	3.0	3.0	3.0	8	22:38
屋久島	5.0	5.0	5.0	8	1:29
沖永良部	0.0	0.0	0.0	8	15:05
出水	0.0	0.0	0.0	8	24:00
牧之原	0.0	0.0	0.0	8	24:00
志布志	0.0	0.0	0.0	8	24:00
鹿屋	0.5	0.5	0.5	8	19:23
古仁屋	3.0	3.0	3.0	8	24:00
田代	13.5	13.5	13.5	8	20:12
伊仙	0.0	0.0	0.0	8	24:00
輝北	0.0	0.0	0.0	8	24:00
大隅	0.0	0.0	0.0	8	24:00
佐多	0.0	0.0	0.0	8	24:00
肝付前田	0.0	0.0	0.0	8	24:00
与論島	0.0	0.0	0.0	8	24:00
喜界島	35.0	35.0	30.0	8	15:28
笠利	0.0	0.0	0.0	8	24:00
中之島	0.0	0.0	0.0	8	24:00
天城	0.0	0.0	0.0	8	24:00
宝島	0.0	0.0	0.0	8	24:00
諏訪之瀬島	1.0	1.0	1.0	8	12:17
小宝島	0.0	0.0	0.0	8	24:00
平島	3.0	3.0	3.0	8	14:11

(3) 被害状況 なし

35. 平成 27 年 9 月 17 日 大雨、洪水警報《伊佐市、湧水町》**(1) 気象概況**

17日は、種子島・屋久島付近に延びた前線がゆっくり南下し、県内から離れたが、九州付近には動きの遅い低気圧が残り、大気の状態が不安定になった。

1時間降水量は、田代21.5ミリ（12時08分）、尾之間21.0ミリ（08時35分）、諏訪之瀬島で20.0ミリ（06時41分）と強い雨を観測した。また、天城16.0ミリ（08時08分）、中甑15.5ミリ（13時21分）、中之島11.5ミリ（06時15分）のやや強い雨が降った。

なお、伊佐市大口で6.0ミリ（18時47分）の雨を観測した。午後は強い日射の影響も加わり、県本土の一部で大気の状態が非常に不安定になり、活発な雲が発生した。

日降水量は田代と諏訪之瀬島で22.5ミリ、尾之間と中甑21.0ミリなど20ミリを超える雨を観測した。伊佐市大口は6.5ミリであった。

※ 官署の天気

鹿児島・・・17日 曇一時雨後晴

(2) 警戒状況

① 注意報・警報発表状況

鹿児島県（奄美地方除く）

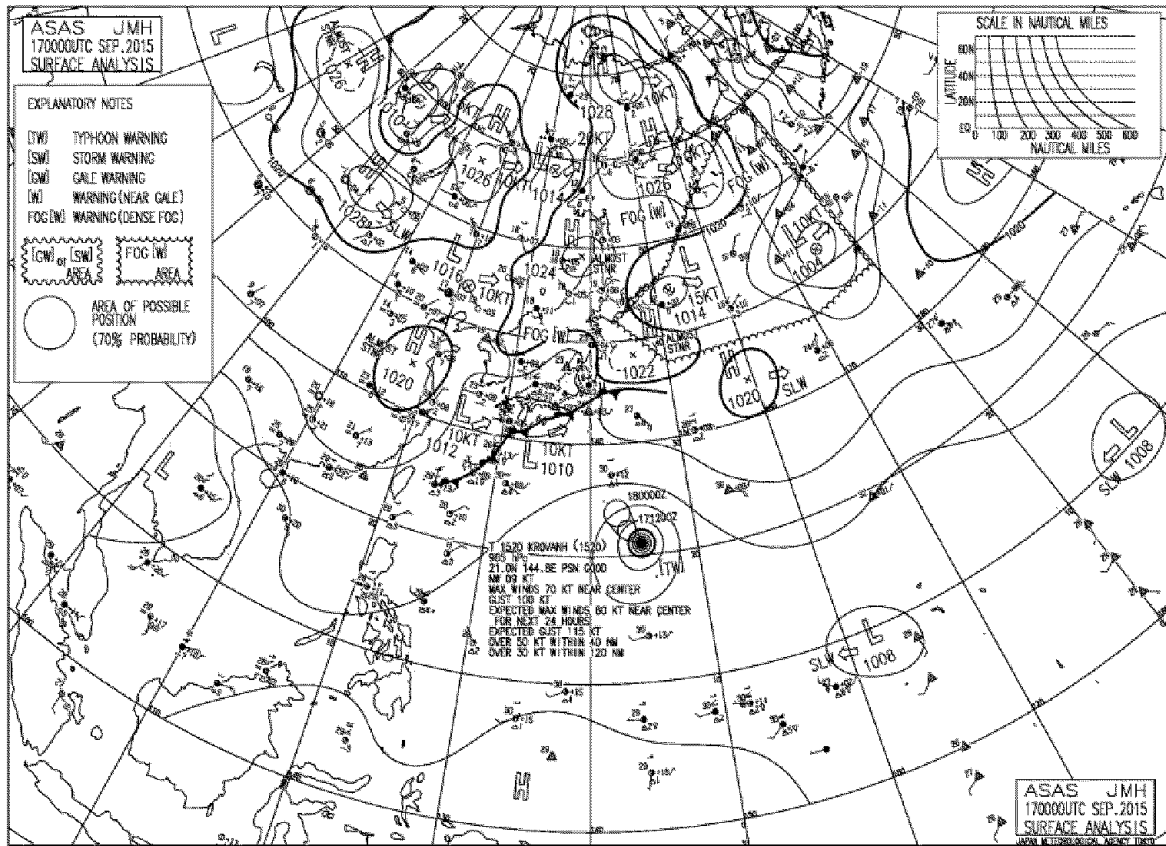
発表日時	地 域	種 類		解 除
		警 報	注 意 報	
09/17 03:59	薩摩地方		雷	
	大隅地方		雷、波浪	
09/17 10:19	種子島・屋久島地方		雷、波浪	
	薩摩地方		雷	
09/17 11:32	大隅地方		雷、波浪	
	種子島・屋久島地方		雷、波浪	
09/17 14:47	鹿児島・日置		大雨、雷、洪水	
	出水・伊佐		雷	
	川薩・始良		雷	
	甌島		雷	
	指宿・川辺		大雨、雷、洪水	
	大隅地方		雷、波浪	
09/17 16:37	種子島・屋久島地方		雷、波浪	
	薩摩地方		雷	
09/17 16:50	大隅地方		雷、波浪	
	種子島・屋久島地方		雷、波浪	
09/17 17:53	鹿児島・日置		大雨、雷、洪水	
	出水・伊佐	大雨、洪水	雷	
	川薩・始良	大雨、洪水	雷	
	甌島		雷	
	指宿・川辺		雷	
	大隅地方		雷、波浪	
09/17 18:55	種子島・屋久島地方		雷、波浪	
	鹿児島・日置		大雨、雷、洪水	
09/17 20:18	出水・伊佐		大雨、雷、洪水	
	川薩・始良		大雨、雷、洪水	
	甌島		雷	
	指宿・川辺		大雨、雷、洪水	
	大隅地方		大雨、雷、波浪、洪水	
	種子島・屋久島地方		雷、波浪	

09/17 21:26	鹿児島・日置		大雨、雷、洪水	
	出水・伊佐		大雨、雷、洪水	
	川薩・姶良		大雨、雷、洪水	
	甕島		雷	
	指宿・川辺		雷	
曾於	雷			
09/17 23:18	肝属		大雨、雷、洪水	
	種子島・屋久島地方		雷	
09/17 23:18	鹿児島県（奄美地方除く）			解除

奄美地方

発表日時	地 域	種 類		解 除
		警 報	注 意 報	
09/17 04:47	奄美地方		雷	
09/17 06:36	北部		雷	
	南部		大雨、雷、洪水	
09/17 10:40	十島村		大雨、雷、洪水	
	奄美地方			解除

② 地上天気図 (平成 27 年 9 月 17 日 午前 9 時 00 分)



③ 降水量

9月17日の降水量 (単位 : mm)					
日	17日	計	1時間降水量		
			最大	日	時分
阿久根	5.0	5.0	4.5	17	20:26
大口	6.5	6.5	6.0	17	18:47
紫尾山	9.5	9.5	8.5	17	14:14
さつま柏原	3.5	3.5	3.5	17	16:11
中甌	21.0	21.0	15.5	17	13:21
川内	0.5	0.5	0.5	17	21:54
溝辺	0.0	0.0	0.0	17	24:00
八重山	1.5	1.5	1.0	17	13:28
東市来	0.0	0.0	0.0	17	24:00
鹿児島	0.5	0.5	0.5	17	23:05
加世田	1.0	1.0	1.0	17	20:25
吉ヶ別府	9.5	9.5	9.0	17	21:21
喜入	4.5	4.5	2.0	17	20:34
枕崎	6.5	6.5	4.5	17	12:32
指宿	2.0	2.0	1.5	17	14:18
内之浦	2.0	2.0	1.5	17	12:55
種子島	9.5	9.5	9.0	17	15:33
中種子	///	0.0	///	17	///
上中	3.5	3.5	3.0	17	8:52
尾之間	21.0	21.0	21.0	17	8:35
名瀬	1.5	1.5	1.0	17	16:17
屋久島	2.5	2.5	2.0	17	8:54
沖永良部	10.5	10.5	10.0	17	8:06
出水	1.0	1.0	1.0	17	22:30
牧之原	0.0	0.0	0.0	17	24:00
志布志	0.0	0.0	0.0	17	24:00
鹿屋	0.0	0.0	0.0	17	24:00
古仁屋	6.0	6.0	4.5	17	10:26
田代	22.5	22.5	21.5	17	12:08
伊仙	1.5	1.5	1.5	17	7:57
輝北	0.5	0.5	0.5	17	21:56
大隅	0.0	0.0	0.0	17	24:00
佐多	9.5	9.5	8.5	17	20:55
肝付前田	5.0	5.0	4.0	17	13:27
与論島	0.0	0.0	0.0	17	24:00
喜界島	0.0	0.0	0.0	17	24:00
笠利	1.5	1.5	1.0	17	13:08
中之島	11.5	11.5	11.5	17	6:15
天城	16.0	16.0	16.0	17	8:08
宝島	0.5	0.5	0.5	17	5:59
諏訪之瀬島	22.5	22.5	20.0	17	6:41
小宝島	2.5	2.5	1.5	17	10:35
平島	0.0	0.0	0.0	17	24:00

(3) 被害状況 なし

36. 平成 27 年 9 月 30 日 大雨、洪水警報《奄美市、大和村、宇検村、龍郷町、瀬戸内町》

(1) 気象概況

30日は、中国大陸東岸から東シナ海北部を通り、奄美付近に前線が延び、南から暖かく湿った空気が流れ込み、大気の状態が不安定になった。

1時間降水量は、名瀬で34.5ミリ（15時22分）と激しい雨を観測し、古仁屋で15.0ミリ（23時27分）、中甌で10.0ミリ（23時39分）のやや強い雨となった。

日降水量は名瀬で84.0ミリ、古仁屋69.5ミリを観測した。中甌は23.5ミリ、八重山は13.5ミリであった。

※ 官署の天気

鹿児島・・・30日 曇時々雨

名瀬・・・30日 大雨時々曇、雷を伴う

(2) 警戒状況

① 注意報・警報発表状況

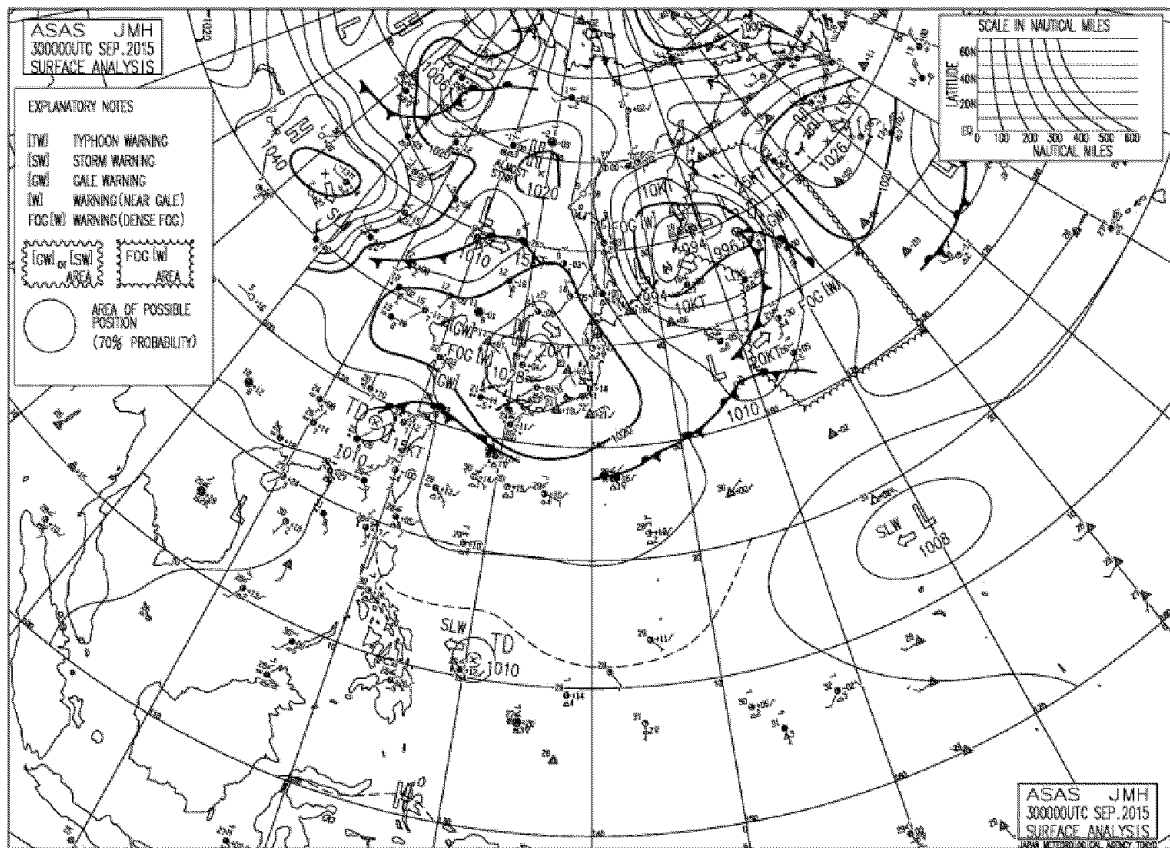
鹿児島県（奄美地方除く）

発表日時	地 域	種 類		解 除
		警 報	注 意 報	
09/30 06:30	鹿児島・日置 出水・伊佐 川薩・姶良 曾於 肝属		高潮 高潮 高潮 波浪 波浪、高潮	
	種子島・屋久島地方		波浪	
09/30 11:39	鹿児島・日置 出水・伊佐 川薩・姶良		高潮	解除
	大隅地方			解除
	種子島・屋久島地方			解除
09/30 18:23	出水・伊佐 甌島		高潮 強風、波浪	
	指宿・川辺 種子島・屋久島地方		強風、波浪 波浪	

奄美地方

発表日時	地 域	種 類		解 除
		警 報	注 意 報	
09/30 01:36	北部 南部 十島村		雷 雷 雷、波浪	
	北部 南部 十島村		波浪	解除 解除
09/30 11:35	北部 十島村		大雨、雷、洪水	解除
09/30 14:38	北部	大雨、洪水	雷	
09/30 15:30	北部	大雨、洪水	雷	
09/30 18:41	北部		大雨、雷、洪水	
09/30 23:14	北部		大雨、雷	

② 地上天気図 (平成 27 年 9 月 30 日午前 9 時 00 分)



③ 降水量

9月30日の降水量 (単位 : mm)					
日	30日	計	1時間降水量		
			最大	日	時分
阿久根	12.0	12.0	7.0	30	24:00
大口	5.0	5.0	1.5	30	24:00
紫尾山	8.0	8.0	3.0	30	21:45
さつま柏原	7.0	7.0	2.0	30	24:00
中甌	23.5	23.5	10.0	30	23:39
川内	8.0	8.0	4.0	30	23:59
溝辺	4.5	4.5	2.0	30	24:00
八重山	13.5	13.5	8.5	30	23:12
東市来	8.5	8.5	2.5	30	24:00
鹿児島	4.0	4.0	1.5	30	23:58
加世田	2.5	2.5	2.0	30	23:45
吉ヶ別府	3.0	3.0	1.0	30	23:55
喜入	1.5	1.5	1.0	30	24:00
枕崎	1.5	1.5	1.0	30	24:00
指宿	0.5	0.5	0.5	30	24:00
内之浦	4.5	4.5	3.5	30	13:04
種子島	0.0	0.0	0.0	30	21:22
中種子	4.5	4.5	4.0	30	8:52
上中	0.5	0.5	0.5	30	10:34
尾之間	6.5	6.5	4.5	30	10:07
名瀬	84.0	84.0	34.5	30	15:22
屋久島	5.5	5.5	4.0	30	9:12
沖永良部	0.0	0.0	0.0	30	19:45
出水	5.0	5.0	2.0	30	24:00
牧之原	7.5	7.5	4.5	30	23:45
志布志	1.5	1.5	0.5	30	24:00
鹿屋	0.5	0.5	0.5	30	24:00
古仁屋	69.5	69.5	15.0	30	23:27
田代	0.0	0.0	0.0	30	24:00
伊仙	0.0	0.0	0.0	30	24:00
輝北	7.0	7.0	3.5	30	23:38
大隅	4.0	4.0	2.0	30	23:53
佐多	0.0	0.0	0.0	30	24:00
肝付前田	0.5	0.5	0.5	30	16:29
与論島	0.0	0.0	0.0	30	24:00
喜界島	8.0	8.0	3.5	30	16:25
笠利	9.0	9.0	5.5	30	16:13
中之島	0.0	0.0	0.0	30	24:00
天城	0.0	0.0	0.0	30	24:00
宝島	2.0	2.0	1.0	30	21:02
諏訪之瀬島	0.0	0.0	0.0	30	24:00
小宝島	0.5	0.5	0.5	30	18:14
平島	0.0	0.0	0.0	30	24:00

(3) 被害状況

ア 人的・住家被害 なし

イ 公共施設等被害 被害金額 5,920 千円

・ 土木関係被害（国土交通省所管土木施設）

分 類	県工事		市町村工事		計	
	件 数	被害額	件 数	被害額	件 数	被害額
	(件)	(千円)	(件)	(千円)	(件)	(千円)
道路	1	5,920			1	5,920
合 計	1	5,920	0	0	1	5,920

37. 平成 27 年 11 月 9 日 大雨、洪水警報《十島村》

(1) 気象概況

寒冷前線が奄美付近まで南下し、十島村を活発な雨雲が通過した。

1時間降水量は、宝島で59.0ミリ（09時24分）、小宝島で55.0ミリ（09時33分）と非常に激しい雨を観測し、日降水量は、小宝島109.5ミリ、宝島96.5ミリ、諏訪之瀬島85.5ミリと、大雨になった。

※ 官署の天気

名瀬・・・9日 雨時々曇一時晴

(2) 警戒状況

① 注意報・警報発表状況

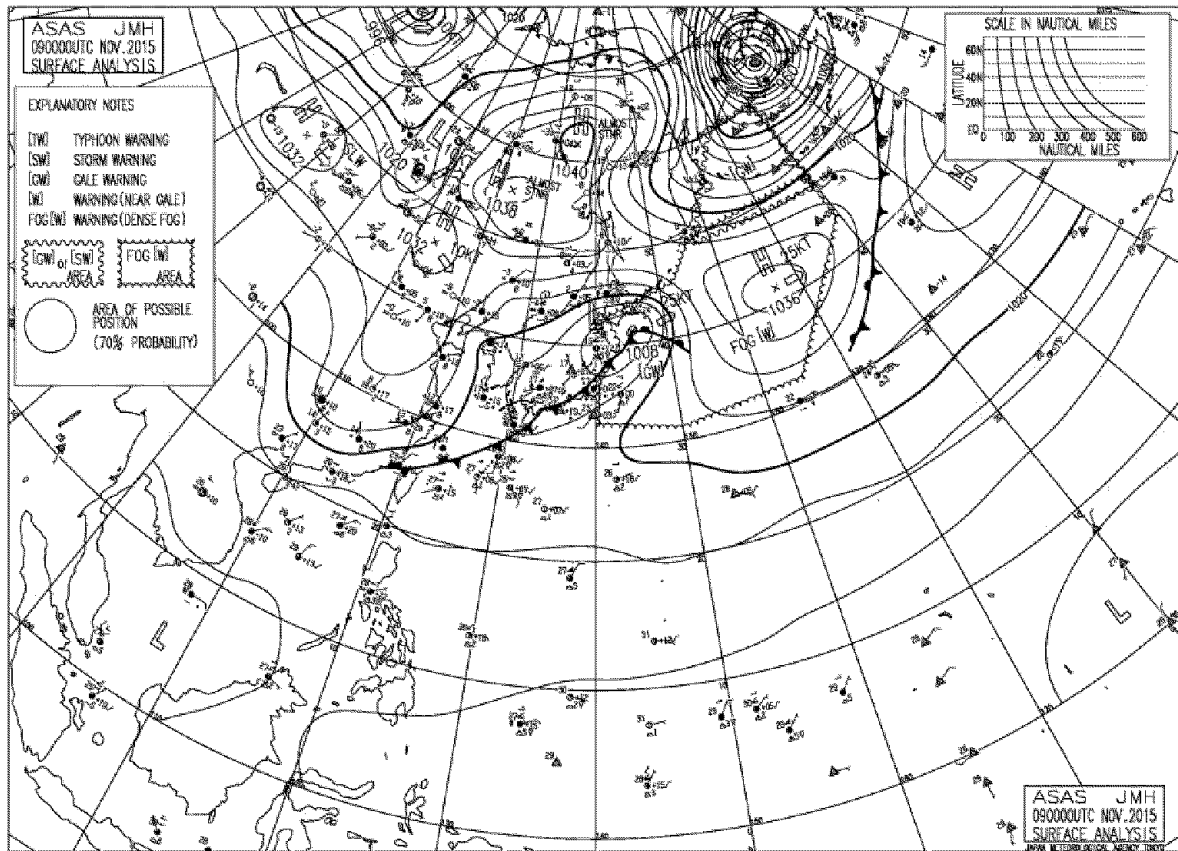
鹿児島県（奄美地方除く）

発表日時	地 域	種 類		解 除
		警 報	注 意 報	
11/09 04:20	薩摩地方			解除
	大隅地方			解除
11/09 10:45	種子島・屋久島地方		雷	解除
	種子島・屋久島地方			解除
11/09 16:10	鹿児島・日置		強風、波浪	
	甌島		強風、波浪	
	指宿・川辺		強風、波浪	
	種子島・屋久島地方		波浪	

奄美地方

発表日時	地 域	種 類		解 除
		警 報	注 意 報	
11/09 08:16	奄美地方		大雨、雷、洪水	
11/09 09:38	北部		大雨、雷、洪水	
	南部		大雨、雷、洪水	
	十島村	大雨、洪水	雷	
11/09 12:50	北部		大雨、雷、洪水	
	南部		大雨、雷、洪水	
	十島村		雷	
11/09 16:36	奄美地方		雷、波浪	
11/09 20:30	奄美地方		波浪	

② 地上天気図 (平成 27 年 11 月 9 日午前 9 時 00 分)



③ 降水量

11月9日の降水量 (単位 : mm)					
日	9日	計	1時間降水量		
			最大	日	時分
阿久根	15.5	15.5	9.0	9	1:42
大口	16.0	16.0	7.0	9	2:21
紫尾山	18.5	18.5	6.0	9	2:00
さつま柏原	10.5	10.5	5.5	9	1:55
中甌	15.0	15.0	8.0	9	1:04
川内	13.0	13.0	9.0	9	1:49
溝辺	2.5	2.5	1.5	9	2:02
八重山	7.5	7.5	4.0	9	6:45
東市来	6.0	6.0	3.5	9	6:52
鹿児島	4.0	4.0	3.0	9	1:33
加世田	12.0	12.0	12.0	9	0:29
吉ヶ別府	4.0	4.0	3.5	9	1:39
喜入	11.5	11.5	9.5	9	1:05
枕崎	7.0	7.0	10.5	9	0:30
指宿	8.0	8.0	4.0	9	1:27
内之浦	0.5	0.5	0.5	9	2:49
種子島	14.5	14.5	3.5	9	12:49
中種子	24.5	24.5	6.5	9	16:03
上中	34.5	34.5	17.5	9	17:31
尾之間	14.5	14.5	4.0	9	11:52
名瀬	26.0	26.0	18.0	9	22:22
屋久島	38.0	38.0	18.5	9	17:48
沖永良部	3.0	3.0	1.5	9	14:01
出水	19.0	19.0	5.5	9	6:11
牧之原	14.0	14.0	22.5	9	0:14
志布志	///	0.0	///	9	///
鹿屋	17.5	17.5	16.5	9	1:22
古仁屋	6.0	6.0	2.0	9	22:26
田代	4.0	4.0	1.0	9	6:43
伊仙	10.0	10.0	10.0	9	22:40
輝北	11.5	11.5	17.5	9	0:09
大隅	5.5	5.5	4.5	9	1:40
佐多	4.5	4.5	1.0	9	5:52
肝付前田	2.5	2.5	1.5	9	1:34
与論島	0.0	0.0	0.0	9	24:00
喜界島	7.5	7.5	3.5	9	23:29
笠利	5.5	5.5	1.5	9	22:56
中之島	38.5	38.5	8.5	9	10:58
天城	6.0	6.0	3.5	9	22:09
宝島	96.5	96.5	59.0	9	9:24
諏訪之瀬島	85.5	85.5	35.0	9	10:44
小宝島	109.5	109.5	55.0	9	9:33
平島	45.0	45.0	13.5	9	10:24

(3) 被害状況 なし

38. 平成27年11月17日 大雨、洪水警報《鹿児島市、阿久根市、出水市、薩摩川内市、薩摩川内市甑島、日置市、霧島市、いちき串木野市、伊佐市、姶良市、さつま町、長島町》

(1) 気象概況

前線が九州北部付近をゆっくり南下。県内は暖湿気の流入で大気の状態が不安定化し、西から活発な雨雲が流れ込んだ。

中甑では、1時間降水量58.0ミリ（07時03分）の非常に激しい雨を観測し、11月の極値を更新。日降水量は、中甑101.0ミリ、東市来57.5ミリ、出水と川内、紫尾山で52.0ミリ、阿久根45.5ミリ、鹿児島31.0ミリなどで、11月としては各地とも雨量が多く、局地的に大雨となった。

※ 官署の天気

鹿児島・・・17日 大雨時々曇、雷を伴う

(2) 警戒状況

① 注意報・警報発表状況

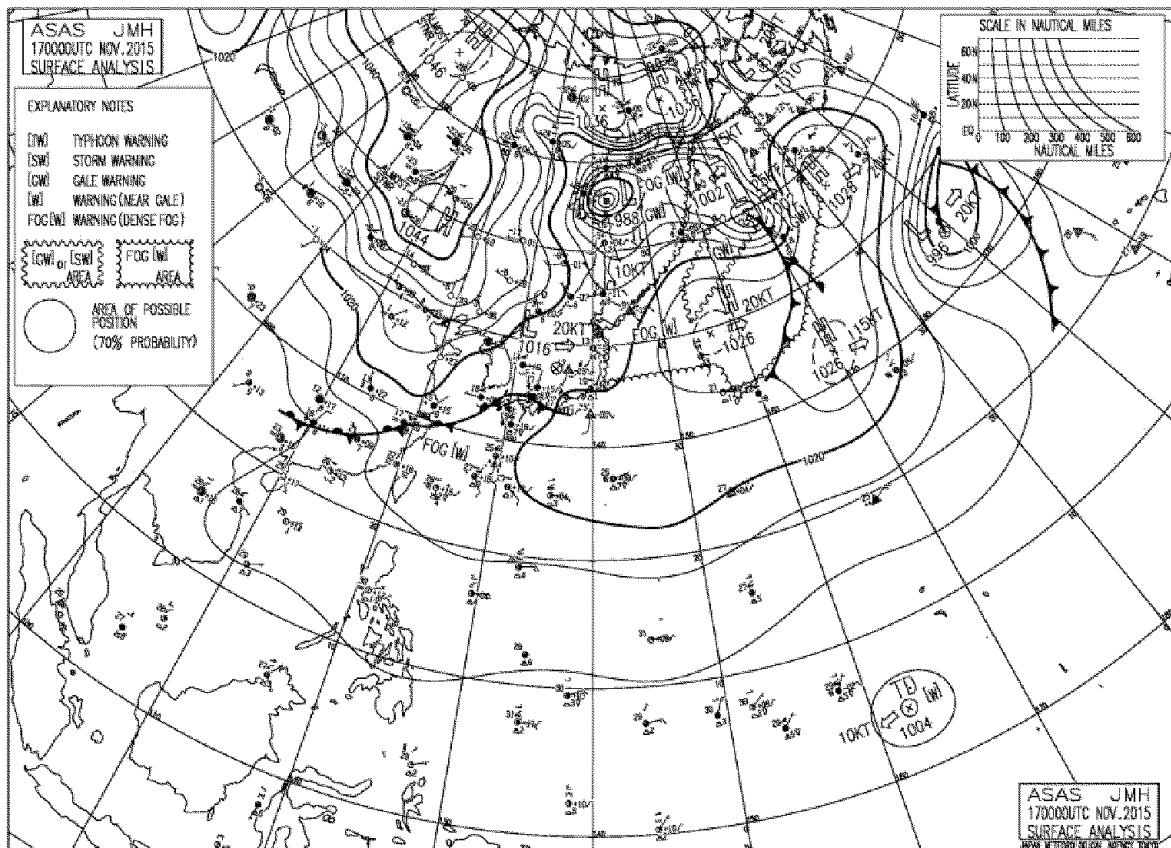
鹿児島県（奄美地方除く）

発表日時	地 域	種 類		解 除
		警 報	注 意 報	
11/17 00:43	薩摩地方		雷	
11/17 06:44	鹿児島県（奄美地方除く）		雷	
11/17 07:17	薩摩地方		大雨、雷、洪水	
	大隅地方 種子島・屋久島地方		雷 雷	
11/17 08:04	鹿児島・日置	大雨、洪水	雷	
	出水・伊佐	大雨、洪水	雷	
	川薩・姶良	大雨、洪水	雷	
	甑島	大雨、洪水	雷	
11/17 10:22	指宿・川辺		大雨、雷、洪水	
	大隅地方		雷	
	種子島・屋久島地方		雷	
11/17 13:09	鹿児島・日置		大雨、雷、洪水	
	出水・伊佐		大雨、雷、洪水	
	川薩・姶良		大雨、雷、洪水	
	甑島	大雨	雷、洪水	
	指宿・川辺		大雨、雷、洪水	
	大隅地方		大雨、雷、洪水	
	種子島・屋久島地方		大雨、雷、洪水	
11/17 15:25	鹿児島・日置		雷	
	出水・伊佐		雷	
	川薩・姶良		雷	
	甑島		大雨、雷	
	指宿・川辺		雷	
11/17 22:28	大隅地方		雷	
	種子島・屋久島地方		大雨、雷、洪水	
	鹿児島県（奄美地方除く）		雷	

奄美地方

発表日時	地 域	種 類		解 除
		警 報	注 意 報	
11/17 06:30	奄美地方		雷	
11/17 14:05	北部		雷	
	南部 十島村		雷 大雨、雷、洪水	
11/17 21:15	奄美地方		大雨、雷、洪水	
11/17 22:28	北部		大雨、雷、洪水	
	南部	大雨、洪水	雷	
	十島村		大雨、雷、洪水	

② 地上天気図 (平成 27 年 11 月 17 日 午前 9 時 00 分)



③ 降水量

11月17日の降水量 (単位 : mm)					
日	17日	計	1時間降水量		
			最大	日	時分
阿久根	45.5	45.5	12.0	17	7:50
大口	45.0	45.0	9.5	17	10:54
紫尾山	52.0	52.0	11.5	17	8:13
さつま柏原	49.5	49.5	14.5	17	8:26
中甌	101.0	101.0	58.0	17	7:03
川内	52.0	52.0	22.0	17	8:51
溝辺	34.5	34.5	12.0	17	9:39
八重山	47.0	47.0	19.5	17	9:09
東市来	57.5	57.5	26.0	17	9:04
鹿児島	31.0	31.0	19.5	17	10:39
加世田	51.5	51.5	37.0	17	10:18
吉ヶ別府	34.0	34.0	17.5	17	10:58
喜入	42.5	42.5	21.5	17	10:37
枕崎	48.0	48.0	26.0	17	10:40
指宿	23.0	23.0	11.0	17	11:38
内之浦	10.0	10.0	3.0	17	11:21
種子島	7.0	7.0	3.5	17	14:28
中種子	6.5	6.5	4.5	17	14:28
上中	15.5	15.5	7.0	17	14:44
尾之間	15.0	15.0	7.0	17	14:15
名瀬	15.5	15.5	13.5	17	23:48
屋久島	15.0	15.0	7.0	17	14:26
沖永良部	1.5	1.5	1.5	17	22:35
出水	52.0	52.0	12.5	17	8:02
牧之原	26.5	26.5	12.0	17	11:12
志布志	18.5	18.5	7.5	17	12:22
鹿屋	29.0	29.0	15.0	17	11:06
古仁屋	21.0	21.0	14.5	17	22:46
田代	11.0	11.0	5.0	17	11:04
伊仙	37.0	37.0	18.5	17	24:00
輝北	26.0	26.0	13.5	17	11:08
大隅	30.0	30.0	18.5	17	11:18
佐多	7.0	7.0	2.0	17	12:57
肝付前田	17.0	17.0	9.0	17	11:14
与論島	0.0	0.0	0.0	17	24:00
喜界島	0.5	0.5	0.5	17	24:00
笠利	3.0	3.0	3.0	17	18:21
中之島	55.0	55.0	33.0	17	15:07
天城	--	--	--	--	--
宝島	17.5	17.5	17.0	17	16:52
諏訪之瀬島	44.0	44.0	26.0	17	15:29
小宝島	23.0	23.0	20.0	17	16:45
平島	39.5	39.5	19.0	17	14:49

(3) 被害状況 なし

39. 平成 27 年 11 月 17 日～18 日 大雨、洪水警報《徳之島町、天城町、伊仙町》**(1) 気象概況**

前線が活動を強めながら九州を南下し、18日夜には奄美付近に達した。

奄美は暖湿気の流入で大気の状態が不安定化し、17日夜は徳之島町に、局地的に活発な雨雲が流れ込んだ。17日、天城では1時間降水量78.0ミリ（22時43分）の非常に激しい雨を観測して年間の極値を更新したほか、日降水量が121.5ミリに達し、11月の極値を更新した。伊仙も17日夜は一時雨脚が強まった（1時間降水量は午後8時までで16.0ミリ、18日午前0時までで18.5ミリを観測）。

※ 官署の天気

名瀬・・・17日 晴後曇一時雨

18日 晴一時雨

(2) 警戒状況

① 注意報・警報発表状況

鹿兒島県（奄美地方除く）

発表日時	地 域	種 類		解 除
		警 報	注 意 報	
11/17 00:43	薩摩地方		雷	
11/17 06:44	鹿兒島県（奄美地方除く）		雷	
11/17 07:17	薩摩地方 大隅地方 種子島・屋久島地方		大雨、雷、洪水 雷 雷	
11/17 08:04	鹿兒島・日置 出水・伊佐 川薩・始良 甌島 指宿・川辺 大隅地方 種子島・屋久島地方	大雨、洪水 大雨、洪水 大雨、洪水 大雨、洪水	雷 雷 雷 雷 大雨、雷、洪水 雷 雷	
	鹿兒島・日置 出水・伊佐 川薩・始良 甌島 指宿・川辺 大隅地方 種子島・屋久島地方		大雨、雷、洪水 大雨、雷、洪水 大雨、雷、洪水 大雨 雷、洪水 大雨、雷、洪水 大雨、雷、洪水 大雨、雷、洪水	
11/17 13:09	鹿兒島・日置 出水・伊佐 川薩・始良 甌島 指宿・川辺 大隅地方 種子島・屋久島地方		雷 雷 雷 大雨、雷 雷 雷 大雨、雷、洪水	
11/17 15:25	鹿兒島県（奄美地方除く）		雷	
11/18 04:08	薩摩地方 大隅地方 種子島・屋久島地方		大雨、雷、強風、波浪、洪水 雷、強風、波浪 雷、強風、波浪	
11/18 06:44	薩摩地方 大隅地方 種子島・屋久島地方		大雨、雷、強風、波浪、洪水 雷、強風、波浪 雷、強風、波浪	
11/18 08:08	鹿兒島・日置 出水・伊佐 川薩・始良 甌島 指宿・川辺 大隅地方 種子島・屋久島地方	大雨 大雨	雷、強風、波浪、洪水 大雨、雷、強風、波浪、洪水 雷、強風、波浪、洪水 大雨、雷、強風、波浪、洪水 大雨、雷、強風、波浪、洪水 雷、強風、波浪 雷、強風、波浪	
	鹿兒島・日置 出水・伊佐 川薩・始良 甌島 指宿・川辺 大隅地方 種子島・屋久島地方	大雨 大雨	雷、強風、波浪、洪水 大雨、雷、強風、波浪、洪水 雷、強風、波浪、洪水 大雨、雷、強風、波浪、洪水 大雨、雷、強風、波浪、洪水 雷、強風、波浪	

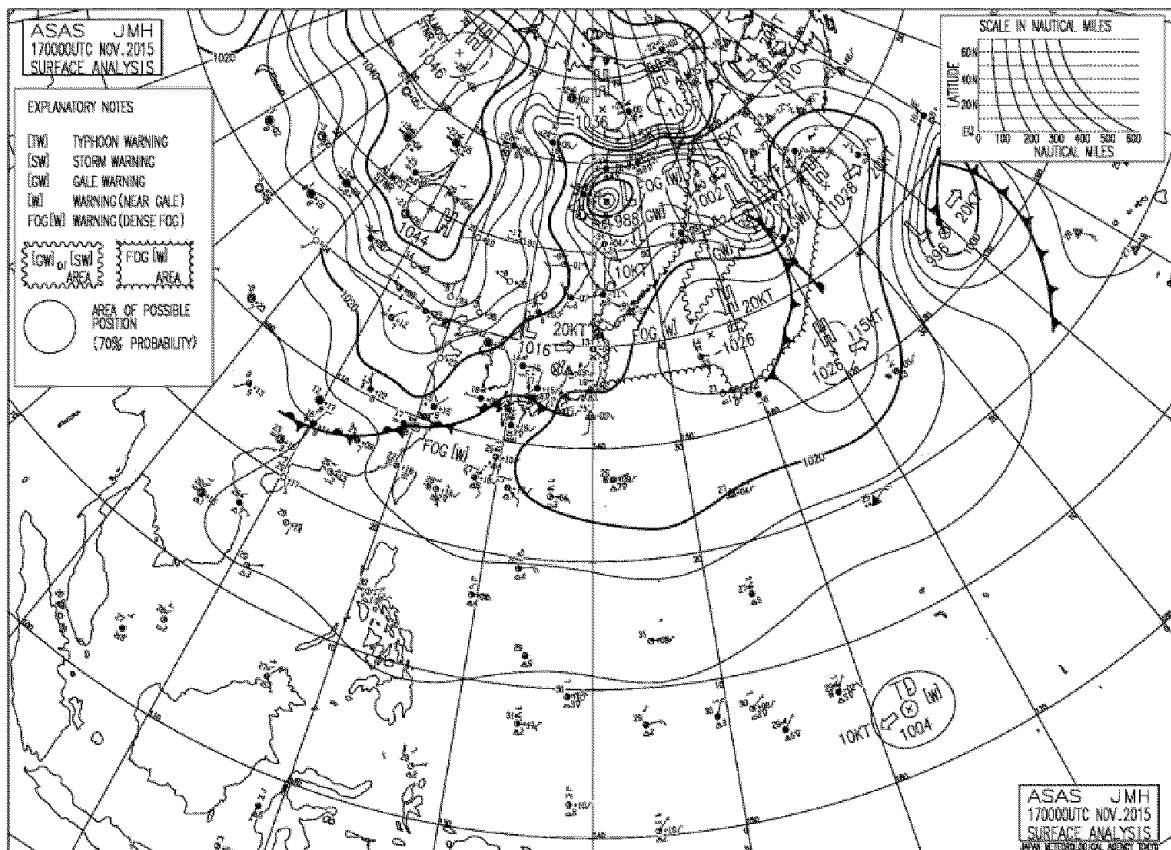
11/18 12:31	鹿兒島・日置	大雨	雷、強風、波浪、洪水	
	出水・伊佐		大雨、雷、強風、波浪、洪水	
	川薩・姶良	大雨	雷、強風、波浪、洪水	
	甑島		大雨、雷、強風、波浪、洪水	
11/18 14:42	指宿・川辺		大雨、雷、強風、波浪、洪水	
	大隅地方	大雨	雷、強風、波浪、洪水	
	種子島地方		大雨、雷、強風、波浪、洪水	
	屋久島地方		雷、強風、波浪	
11/18 17:16	鹿兒島・日置	大雨	強風、波浪、洪水	
	出水・伊佐		大雨、強風、波浪	
	川薩・姶良	大雨	強風、波浪、洪水	
	甑島		大雨、強風、波浪	
11/18 18:42	指宿・川辺		大雨、強風、波浪	
	大隅地方		大雨、強風、波浪	
	種子島地方		大雨、雷、強風、波浪	
	屋久島地方		雷、波浪	
11/18 17:16	鹿兒島・日置		大雨、強風、波浪	
	出水・伊佐		大雨、強風、波浪	
	川薩・姶良		大雨、強風、波浪、洪水	
	甑島		大雨、強風、波浪	
11/18 18:42	指宿・川辺		大雨、強風、波浪	
	大隅地方		大雨、雷、強風、波浪	
	種子島・屋久島地方		雷、波浪	
				解除 解除 解除
11/18 18:42	鹿兒島・日置			
	出水・伊佐			
	川薩・姶良			
	甑島		強風、波浪	
11/18 18:42	指宿・川辺		強風、波浪	
	大隅地方		強風、波浪	
	種子島		強風、波浪	
	屋久島地方		強風、波浪	

奄美地方

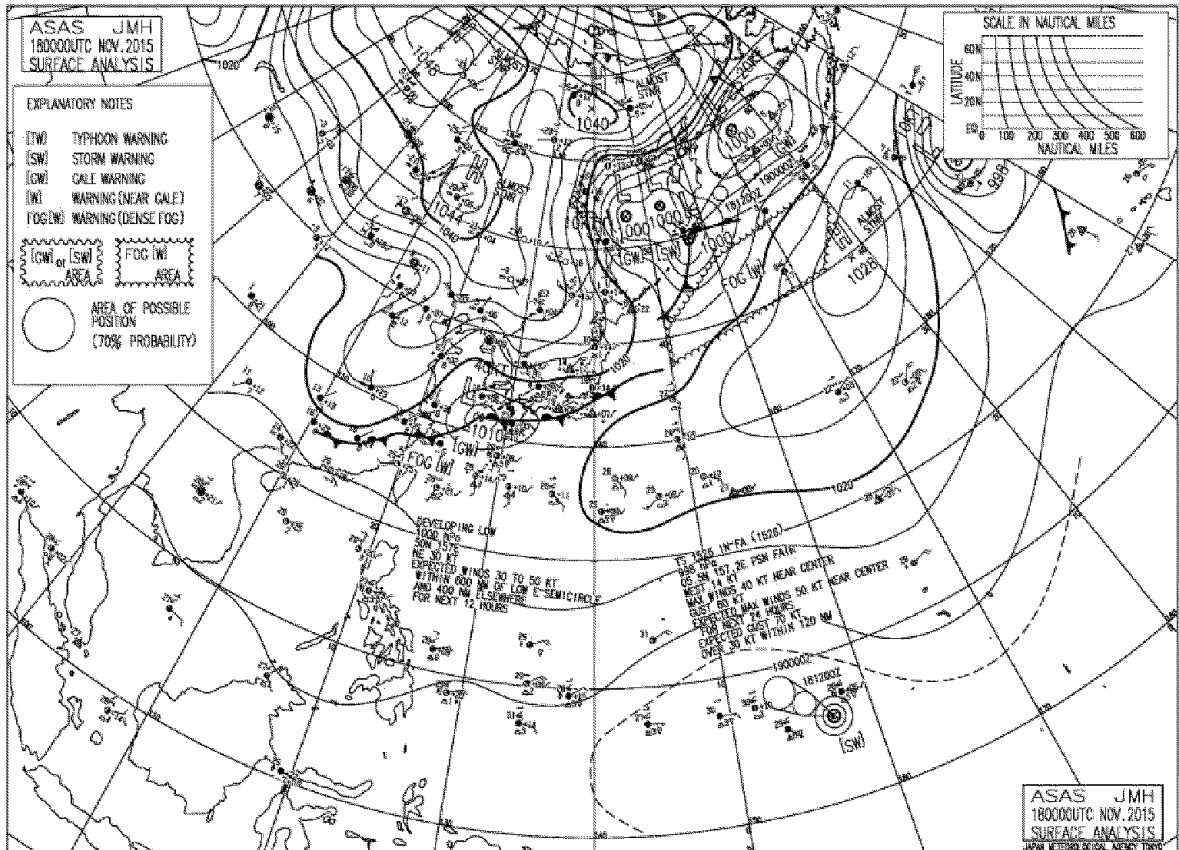
発表日時	地域	種類		解除
		警報	注意報	
11/17 06:30	奄美地方		雷	
11/17 14:05	北部		雷	
	南部		雷	
	十島村		大雨、雷、洪水	
11/17 21:15	奄美地方		大雨、雷、洪水	
11/17 22:28	北部		大雨、雷、洪水	
	南部	大雨、洪水	雷	
	十島村		大雨、雷、洪水	
11/18 02:37	奄美地方		大雨、雷、洪水	
11/18 07:10	北部		雷	
	南部		雷	
	十島村		大雨、雷、強風、波浪、洪水	
11/18 12:12	北部		雷	
	南部		雷	
	十島村		大雨、雷、強風、波浪、洪水	
11/18 16:50	北部		雷	
	南部		雷	
	十島村		雷、波浪	
11/18 21:51	奄美地方			解除

② 地上天気図

・平成27年11月17日午前9時00分



・平成 27 年 11 月 18 日 午前 9 時 00 分



③ 降水量

11月17日～18日の降水量（単位：mm）						
日	17日	18日	計	1時間降水量		
				最大	日	時分
阿久根	45.5	55.5	101.0	17.5	18	12:06
大口	45.0	137.0	182.0	26.5	18	3:27
紫尾山	52.0	141.5	193.5	30.0	18	4:29
さつま柏原	49.5	112.0	161.5	24.0	18	12:14
中甌	101.0	79.5	180.5	58.0	17	7:03
川内	52.0	107.0	159.0	32.0	18	7:30
溝辺	34.5	101.0	135.5	28.0	18	8:12
八重山	47.0	135.0	182.0	27.0	18	4:31
東市来	57.5	117.5	175.0	27.5	18	7:33
鹿児島	31.0	74.5	105.5	24.5	18	12:28
加世田	51.5	57.5	109.0	37.0	17	10:18
吉ヶ別府	34.0	74.5	108.5	26.0	18	11:05
喜入	42.5	58.5	101.0	21.5	17	10:37
枕崎	48.0	45.0	93.0	26.0	17	10:40
指宿	23.0	34.0	57.0	11.0	17	11:38
内之浦	10.0	50.0	60.0	13.0	18	12:52
種子島	7.0	18.0	25.0	15.5	18	15:52
中種子	6.5	6.0	12.5	5.0	18	16:18
上中	15.5	9.5	25.0	7.0	17	14:44
尾之間	15.0	42.0	57.0	28.0	18	13:31
名瀬	15.5	13.0	28.5	13.5	18	0:01
屋久島	15.0	30.0	45.0	12.0	18	16:16
沖永良部	1.5	0.0	1.5	1.5	17	22:35
出水	52.0	75.5	127.5	17.0	18	12:23
牧之原	26.5	73.0	99.5	19.5	18	13:04
志布志	18.5	36.5	55.0	15.0	18	13:23
鹿屋	29.0	34.5	63.5	15.0	17	11:06
古仁屋	21.0	12.5	33.5	14.5	17	22:46
田代	11.0	45.0	56.0	19.5	18	13:50
伊仙	37.0	1.5	38.5	19.5	18	0:29
輝北	26.0	116.0	142.0	47.5	18	9:35
大隅	30.0	80.0	110.0	33.0	18	11:26
佐多	7.0	41.5	48.5	21.0	18	13:45
肝付前田	17.0	35.5	52.5	13.0	18	12:47
与論島	0.0	0.0	0.0	0.0	18	24:00
喜界島	0.5	2.5	3.0	2.0	18	1:19
笠利	3.0	0.0	3.0	3.0	17	18:21
中之島	55.0	15.5	70.5	33.0	17	15:07
天城	121.5	15.0	136.5	14.0	18	1:30
宝島	17.5	14.5	32.0	17.0	17	16:52
諏訪之瀬島	44.0	14.5	58.5	26.0	17	15:29
小宝島	23.0	11.0	34.0	20.0	17	16:45
平島	39.5	23.5	63.0	19.0	17	14:49

(3) 被害状況

ア 人的・住家被害 なし

イ 公共施設等被害 被害金額 74,546 千円

・ 農業関係被害

① 耕地関係被害

項目		件数	被害額
		(件)	(千円)
農地	田	12	17,000
	小計	12	17,000
農業用施設	水路	6	7,000
	道路工	2	3,000
	小計	8	10,000
合計		20	27,000

・ 土木関係被害（国土交通省所管土木施設）

分類	県工事		市町村工事		計	
	件数	被害額	件数	被害額	件数	被害額
	(件)	(千円)	(件)	(千円)	(件)	(千円)
河川	4	25,602	4	15,682	8	41,284
道路			2	6,262	2	6,262
合計	4	25,602	6	21,944	10	47,546

40. 平成 27 年 11 月 18 日 大雨警報《鹿児島市、薩摩川内市、日置市、いちき串木野市、始良市、鹿屋市、曾於市》

(1) 気象概況

前線が活動を強めながら九州を南下、県内は暖湿気の流れ込みで大気の状態が不安定になった。活発な雨雲が流れ込み、11月としては記録的な大雨となった。

日降水量は、鹿児島で74.5ミリ、川内で107.0ミリ。また、さつま柏原は112.0ミリ、東市来は117.5ミリ、輝北116.0ミリで、これらは11月の極値を更新した。

※ 官署の天気

鹿児島・・・18日 大雨、雷を伴う

(2) 警戒状況

① 注意報・警報発表状況

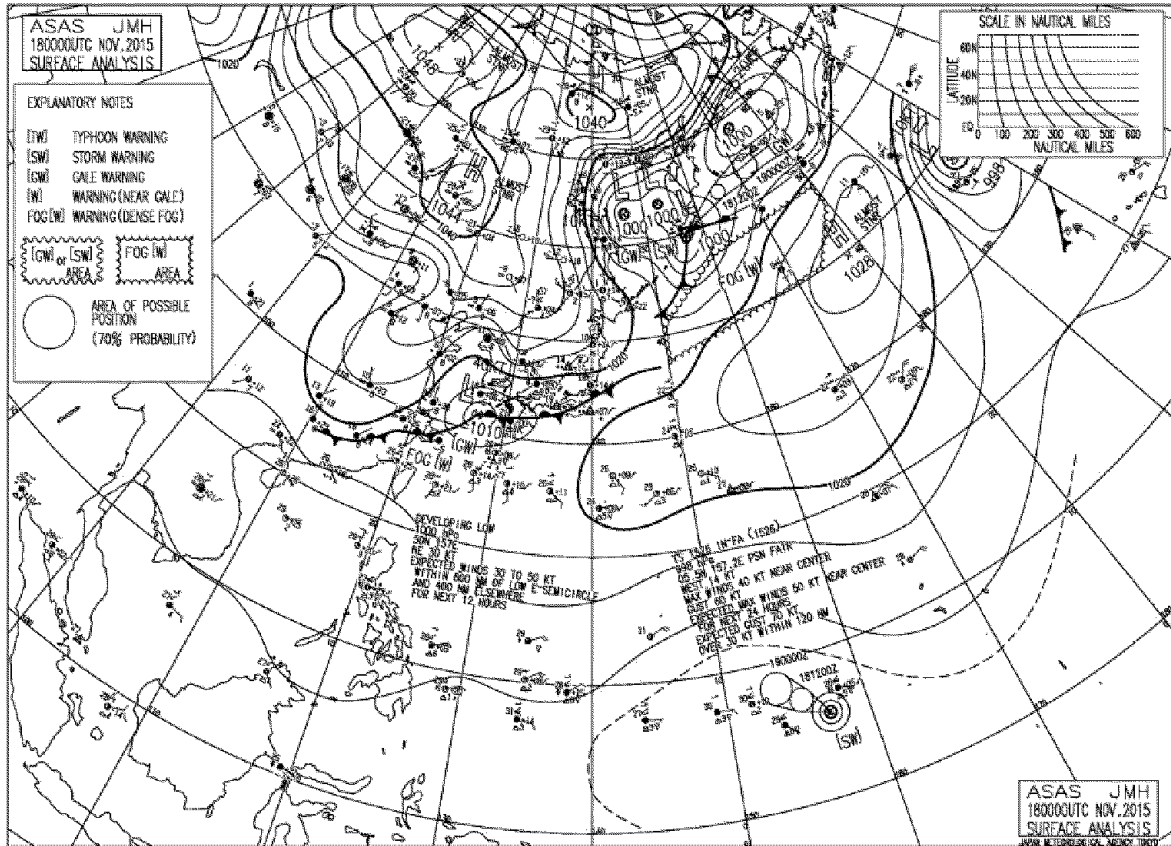
鹿児島県（奄美地方除く）

発表日時	地 域	種 類		解 除
		警 報	注 意 報	
11/18 04:08	薩摩地方 大隅地方 種子島・屋久島地方		大雨、雷、強風、波浪、洪水 雷、強風、波浪 雷、強風、波浪	
11/18 06:44	薩摩地方 大隅地方 種子島・屋久島地方		大雨、雷、強風、波浪、洪水 雷、強風、波浪 雷、強風、波浪	
11/18 08:08	鹿児島・日置	大雨	雷、強風、波浪、洪水	
	出水・伊佐		大雨、雷、強風、波浪、洪水	
	川薩・姶良	大雨	雷、強風、波浪、洪水	
	甌島		大雨、雷、強風、波浪、洪水	
	指宿・川辺		大雨、雷、強風、波浪、洪水	
	大隅地方 種子島・屋久島地方		雷、強風、波浪 雷、強風、波浪	
11/18 09:37	鹿児島・日置	大雨	雷、強風、波浪、洪水	
	出水・伊佐		大雨、雷、強風、波浪、洪水	
	川薩・姶良	大雨	雷、強風、波浪、洪水	
	甌島		大雨、雷、強風、波浪、洪水	
	指宿・川辺		大雨、雷、強風、波浪、洪水	
	大隅地方 種子島・屋久島地方		大雨、雷、強風、波浪、洪水 雷、強風、波浪	
11/18 12:31	鹿児島・日置	大雨	雷、強風、波浪、洪水	
	出水・伊佐		大雨、雷、強風、波浪、洪水	
	川薩・姶良	大雨	雷、強風、波浪、洪水	
	甌島		大雨、雷、強風、波浪、洪水	
	指宿・川辺		大雨、雷、強風、波浪、洪水	
	大隅地方 種子島地方 屋久島地方	大雨	雷、強風、波浪、洪水 大雨、雷、強風、波浪、洪水 雷、強風、波浪	
11/18 14:42	鹿児島・日置	大雨	強風、波浪、洪水	
	出水・伊佐		大雨、強風、波浪	
	川薩・姶良	大雨	強風、波浪、洪水	
	甌島		大雨、強風、波浪	
	指宿・川辺		大雨、強風、波浪	
	大隅地方 種子島地方 屋久島地方		大雨、雷、強風、波浪 大雨、雷、波浪、洪水 雷、波浪	
11/18 17:16	鹿児島・日置		大雨、強風、波浪	
	出水・伊佐		大雨、強風、波浪	
	川薩・姶良		大雨、強風、波浪、洪水	
	甌島		大雨、強風、波浪	
	指宿・川辺		大雨、強風、波浪	
	大隅地方 種子島・屋久島地方		大雨、雷、強風、波浪 雷、波浪	
11/18 18:42	鹿児島・日置			解除
	出水・伊佐			解除
	川薩・姶良			解除
	甌島		強風、波浪	
	指宿・川辺		強風、波浪	
	大隅地方 種子島・屋久島地方		強風、波浪 強風、波浪	

奄美地方

発表日時	地 域	種 類		解 除
		警 報	注 意 報	
11/18 02:37	奄美地方		大雨、雷、洪水	
11/18 07:10	北部 南部 十島村		雷 雷 大雨、雷、強風、波浪、洪水	
11/18 12:12	北部 南部 十島村		雷 雷 大雨、雷、強風、波浪、洪水	
11/18 16:50	北部 南部 十島村		雷 雷 雷、波浪	
11/18 21:51	奄美地方			解除

② 地上天気図 (平成 27 年 11 月 18 日 午前 9 時 00 分)



③ 降水量

11月18日の降水量 (単位 : mm)					
日	18日	計	1時間降水量		
			最大	日	時分
阿久根	55.5	55.5	17.5	18	12:06
大口	137.0	137.0	26.5	18	3:27
紫尾山	141.5	141.5	30.0	18	4:29
さつま柏原	112.0	112.0	24.0	18	12:14
中甌	79.5	79.5	26.0	18	12:01
川内	107.0	107.0	32.0	18	7:30
溝辺	101.0	101.0	28.0	18	8:12
八重山	135.0	135.0	27.0	18	4:31
東市来	117.5	117.5	27.5	18	7:33
鹿児島	74.5	74.5	24.5	18	12:28
加世田	57.5	57.5	16.5	18	12:53
吉ヶ別府	74.5	74.5	26.0	18	11:05
喜入	58.5	58.5	19.5	18	12:57
枕崎	45.0	45.0	18.0	18	11:01
指宿	34.0	34.0	10.5	18	9:29
内之浦	50.0	50.0	13.0	18	12:52
種子島	18.0	18.0	15.5	18	15:52
中種子	6.0	6.0	5.0	18	16:18
上中	9.5	9.5	4.5	18	16:41
尾之間	42.0	42.0	28.0	18	13:31
名瀬	13.0	13.0	13.5	18	0:01
屋久島	30.0	30.0	12.0	18	16:16
沖永良部	0.0	0.0	0.0	18	21:36
出水	75.5	75.5	17.0	18	12:23
牧之原	73.0	73.0	19.5	18	13:04
志布志	36.5	36.5	15.0	18	13:23
鹿屋	34.5	34.5	9.0	18	12:37
古仁屋	12.5	12.5	11.0	18	0:40
田代	45.0	45.0	19.5	18	13:50
伊仙	1.5	1.5	19.5	18	0:29
輝北	116.0	116.0	47.5	18	9:35
大隅	80.0	80.0	33.0	18	11:26
佐多	41.5	41.5	21.0	18	13:45
肝付前田	35.5	35.5	13.0	18	12:47
与論島	0.0	0.0	0.0	18	24:00
喜界島	2.5	2.5	2.0	18	1:19
笠利	0.0	0.0	0.0	18	24:00
中之島	15.5	15.5	12.0	18	14:05
天城	15.0	15.0	14.0	18	1:30
宝島	14.5	14.5	11.5	18	8:23
諏訪之瀬島	14.5	14.5	7.5	18	14:55
小宝島	11.0	11.0	7.0	18	8:50
平島	23.5	23.5	16.0	18	14:14

(3) 被害状況 なし

41. 平成27年12月10日 大雨、洪水警報《鹿児島市、薩摩川内市、日置市、霧島市、いちき串木野市、姶良市、さつま町、湧水町、枕崎市、指宿市、南さつま市、南九州市》

(1) 気象概況

台湾付近で前線を伴った低気圧が発生し、発達しながら北東進して九州南部を通過した。

この日、県内は広い範囲で雨が降り、12月としては記録的な大雨となった所があった。鹿児島市では1時間降水量が53.5ミリ（22時56分）と非常に激しい雨が降り、24時間降水量は128.0ミリに達して、いずれも12月の極値を更新した。

※ 官署の天気

鹿児島・・・10日 雨

(2) 警戒状況

① 注意報・警報発表状況

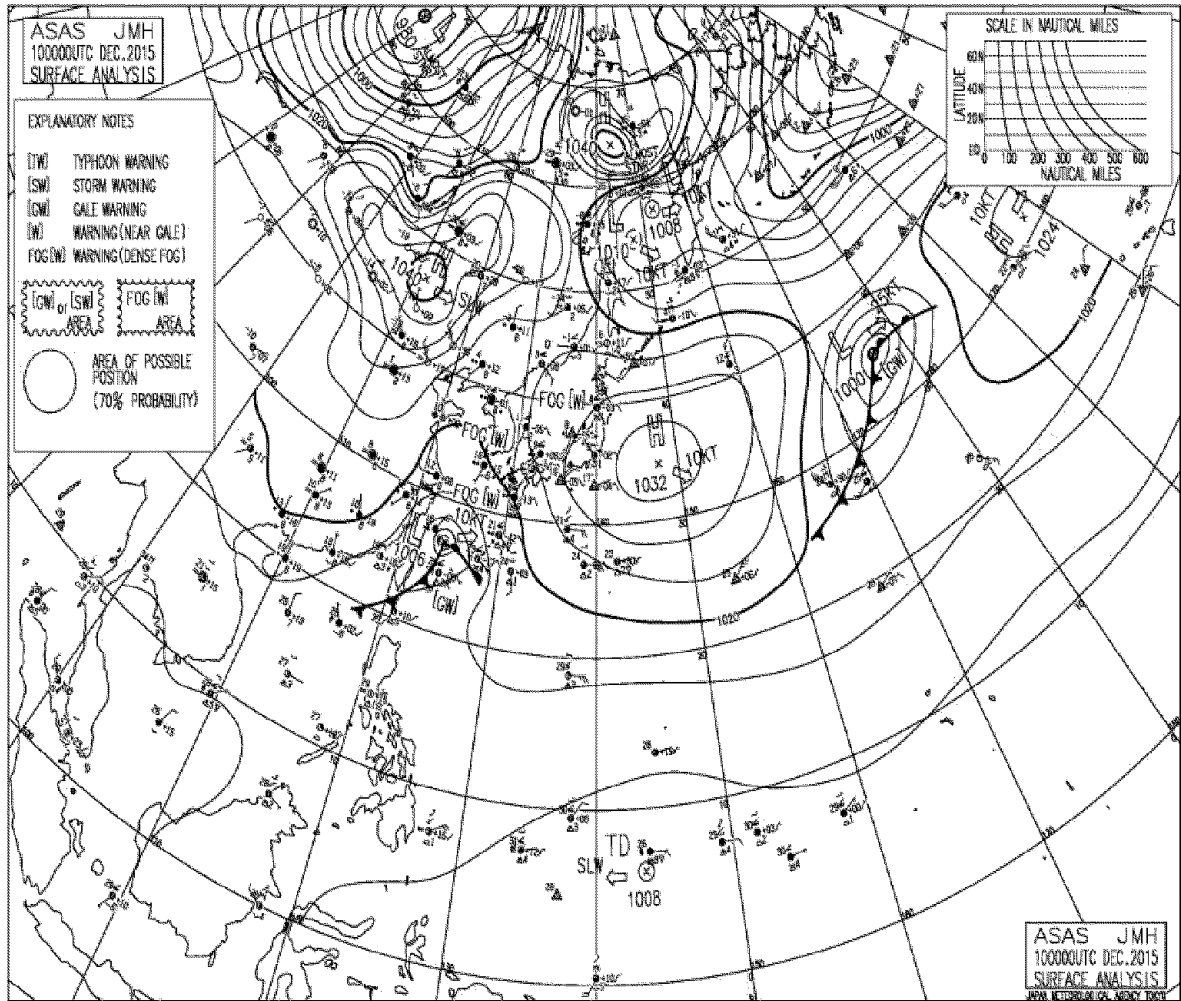
鹿児島県（奄美地方除く）

発表日時	地 域	種 類		解 除
		警 報	注 意 報	
12/10 11:15	鹿児島県（奄美地方除く）		雷、強風、波浪	
12/10 17:06	鹿児島・日置		大雨、雷、強風、波浪、洪水	
	出水・伊佐		大雨、雷、強風、波浪、洪水	
	川薩・姶良		大雨、雷、強風、波浪、洪水	
	甑島		雷、強風、波浪	
	指宿・川辺		大雨、雷、強風、波浪、洪水	
	大隅地方		大雨、雷、強風、波浪、洪水	
12/10 20:10	種子島地方		大雨、雷、強風、波浪、洪水	
	屋久島地方		雷、強風、波浪	
	薩摩地方		大雨、雷、強風、波浪、洪水	
	大隅地方		大雨、雷、強風、波浪、洪水	
12/10 21:09	鹿児島・日置	大雨、洪水	雷、強風、波浪	
	出水・伊佐		大雨、雷、強風、波浪、洪水	
	川薩・姶良	大雨、洪水	雷、強風、波浪	
	甑島		大雨、雷、強風、波浪、洪水	
	指宿・川辺		大雨、雷、強風、波浪、洪水	
	大隅地方		大雨、雷、強風、波浪、洪水	
12/10 22:08	種子島地方		大雨、雷、強風、波浪、洪水	
	屋久島地方		雷、強風、波浪	
	鹿児島・日置	大雨、洪水	雷、強風、波浪	
	出水・伊佐		大雨、雷、強風、波浪、洪水	
	川薩・姶良	大雨、洪水	雷、強風、波浪	
	甑島		大雨、雷、強風、波浪、洪水	
12/10 22:27	指宿・川辺		大雨、雷、強風、波浪、洪水	
	大隅地方		大雨、雷、強風、波浪、洪水	
	種子島地方		大雨、雷、強風、波浪、洪水	
	屋久島地方		雷、強風、波浪	
	鹿児島・日置	大雨、洪水	雷、強風、波浪	
	出水・伊佐		大雨、雷、強風、波浪、洪水	

奄美地方

発表日時	地 域	種 類		解 除
		警 報	注 意 報	
12/10 04:35	奄美地方		強風、波浪	
12/10 07:15	奄美地方		雷、強風、波浪	
12/10 16:45	奄美地方		大雨、雷、強風、波浪、洪水	
12/10 20:57	北部		大雨、雷、強風、波浪、洪水	
	南部		雷、強風、波浪	
	十島村		大雨、雷、強風、波浪、洪水	
12/10 23:18	北部		波浪	
	南部		波浪	
	十島村		強風、波浪	

② 地上天気図 (平成 27 年 12 月 10 日 午前 9 時 00 分)



③ 降水量

12月10日の降水量 (単位 : mm)					
日	10日	計	1時間降水量		
			最大	日	時分
阿久根	56.5	56.5	13.0	10	21:20
大口	102.5	102.5	31.0	10	21:46
紫尾山	108.5	108.5	35.5	10	21:29
さつま柏原	114.0	114.0	36.0	10	21:40
中甌	67.5	67.5	19.0	10	20:15
川内	127.0	127.0	47.0	10	21:31
溝辺	142.5	142.5	57.0	10	22:34
八重山	179.0	179.0	58.5	10	22:16
東市来	152.0	152.0	57.0	10	22:10
鹿児島	126.5	126.5	53.5	10	22:56
加世田	89.0	89.0	39.0	10	22:39
吉ヶ別府	38.0	38.0	7.5	10	12:18
喜入	55.0	55.0	17.0	10	15:10
枕崎	31.5	31.5	10.5	10	14:59
指宿	21.5	21.5	3.5	10	15:41
内之浦	125.5	125.5	28.0	10	21:03
種子島	32.5	32.5	6.5	10	11:46
中種子	51.0	51.0	10.0	10	23:16
上中	51.5	51.5	10.0	10	22:06
尾之間	55.0	55.0	25.0	10	22:05
名瀬	94.5	94.5	26.0	10	20:19
屋久島	115.0	115.0	55.0	10	22:27
沖永良部	25.0	25.0	9.5	10	14:13
出水	69.0	69.0	20.5	10	21:34
牧之原	73.5	73.5	30.0	10	23:24
志布志	69.0	69.0	17.5	10	15:43
鹿屋	27.0	27.0	6.0	10	15:51
古仁屋	47.0	47.0	14.5	10	17:36
田代	69.5	69.5	10.5	10	14:10
伊仙	21.5	21.5	6.5	10	17:29
輝北	77.5	77.5	11.0	10	23:02
大隅	71.0	71.0	15.0	10	15:55
佐多	35.5	35.5	10.0	10	14:38
肝付前田	33.0	33.0	5.5	10	15:49
与論島	17.0	17.0	6.5	10	13:43
喜界島	19.0	19.0	5.5	10	17:45
笠利	21.0	21.0	8.0	10	17:55
中之島	39.0	39.0	9.5	10	12:30
天城	30.5	30.5	9.0	10	16:50
宝島	30.5	30.5	10.0	10	20:36
諏訪之瀬島	24.0	24.0	6.5	10	16:43
小宝島	31.5	31.5	8.0	10	20:45
平島	31.0	31.0	10.5	10	11:58

(3) 被害状況

ア 人的・住家被害 なし

イ 公共施設等被害 被害金額 269,238 千円

・ 農業関係被害

① 耕地関係被害

項 目		件 数	被害額
		(件)	(千円)
農地	田	34	52,000
	畑	17	16,000
	小計	51	68,000
農業用施設	水路	19	26,000
	道路工	13	26,000
	小計	32	52,000
合 計		83	120,000

・ 土木関係被害（国土交通省所管土木施設）

分 類	県工事		市町村工事		計	
	件 数	被害額	件 数	被害額	件 数	被害額
	(件)	(千円)	(件)	(千円)	(件)	(千円)
河川	3	131,402	2	7,078	5	138,480
道路			4	10,758	4	10,758
合 計	3	131,402	6	17,836	9	149,238

42. 平成 27 年 12 月 11 日 降雨

(1) 気象概況

11日は、前線を伴った低気圧が発達しながら本州付近を通過し、九州は湿った空気が流れ込んで大気の状態がやや不安定になった。

県内は雨が降ったりやんだりの天気となり、日降水量は、加世田と紫尾山で10.5ミリ、中甌で7.5ミリ、さつま柏原で7.0ミリなど、県本土の薩摩地方を中心とした降雨となった。

※ 官署の天気

鹿児島・・・11日 曇一時雨後晴

(2) 警戒状況

① 注意報・警報発表状況

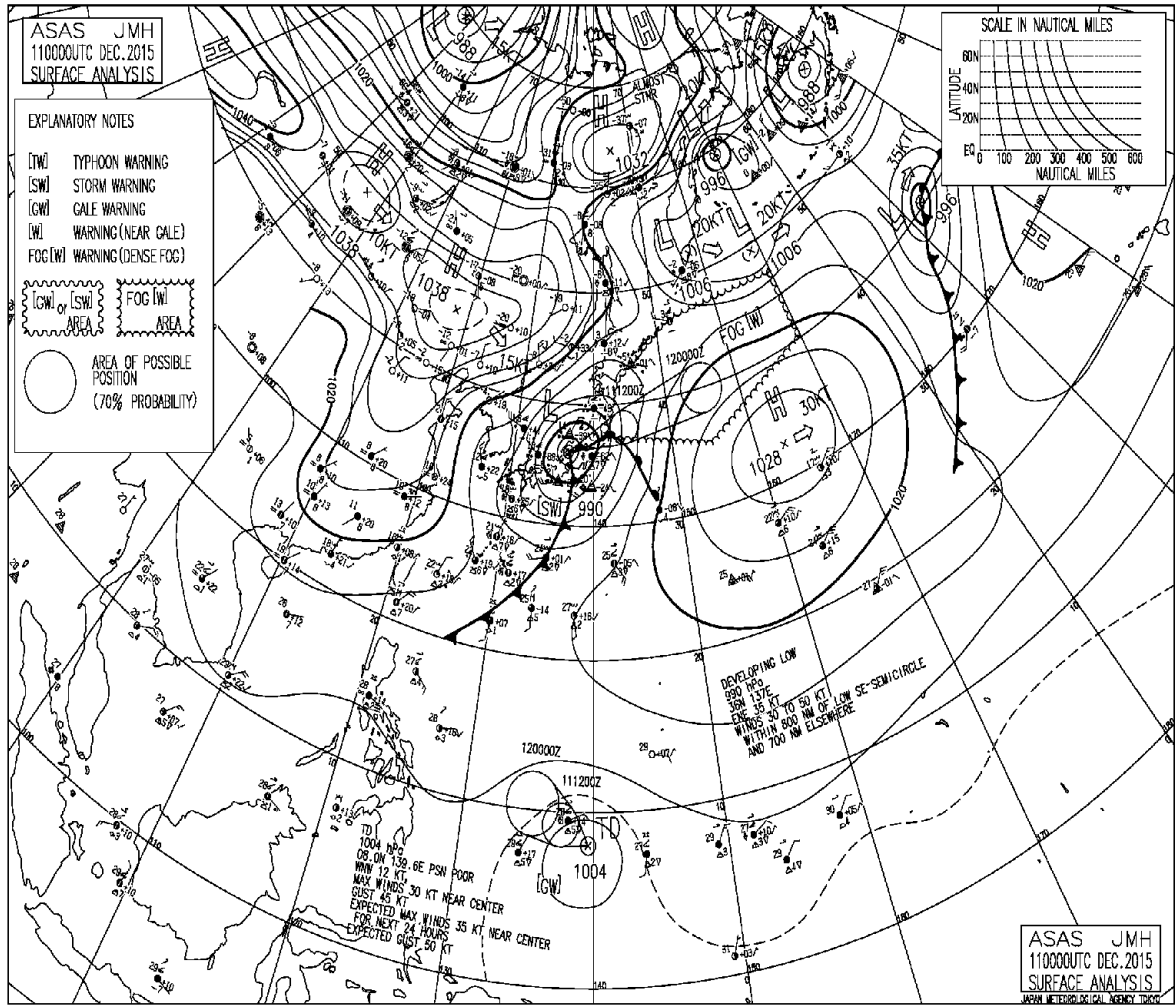
鹿児島県（奄美地方除く）

発表日時	地 域	種 類		解 除
		警 報	注 意 報	
12/11 00:44	鹿児島・日置	大雨、洪水	雷、強風、波浪	
	出水・伊佐		雷、強風、波浪	
	川薩・姶良	大雨、洪水	雷、強風、波浪	
	甌島		雷、強風、波浪	
	指宿・川辺		大雨、雷、強風、波浪	
	曾於		雷、強風、波浪	
12/11 03:40	肝属		大雨、雷、強風、波浪	
	種子島・屋久島地方		雷、強風、波浪	
	鹿児島・日置		大雨、強風、波浪、洪水	
	出水・伊佐		強風、波浪	
	川薩・姶良		大雨、強風、波浪、洪水	
	甌島		強風、波浪	
12/11 07:17	指宿・川辺		大雨、強風、波浪	解除 解除
	曾於		強風、波浪	
	肝属		大雨、強風、波浪	
	種子島・屋久島地方		強風、波浪	
	鹿児島・日置		大雨	
	出水・伊佐			
12/11 10:59	川薩・姶良		波浪	解除
	甌島		強風、波浪	
	指宿・川辺		強風、波浪	
	大隅地方		強風、波浪	
	種子島・屋久島地方		強風、波浪	
	鹿児島・日置			
12/11 14:05	甌島		波浪	
	指宿・川辺		波浪	
	大隅地方		波浪	
	種子島・屋久島地方		波浪	
12/11 19:54	甌島		波浪	解除
	指宿・川辺		波浪	
	大隅地方			
	種子島・屋久島地方		波浪	

奄美地方

発表日時	地 域	種 類		解 除
		警 報	注 意 報	
12/11 04:43	奄美地方		波浪	

② 地上天気図 (平成 27 年 12 月 11 日 午前 9 時 00 分)



③ 降水量

12月11日の降水量 (単位 : mm)					
日	11日	計	1時間降水量		
			最大	日	時分
阿久根	4.5	4.5	2.5	11	4:52
大口	4.0	4.0	2.5	11	0:04
紫尾山	10.5	10.5	4.5	11	5:09
さつま柏原	7.0	7.0	6.0	11	4:44
中甌	7.5	7.5	4.5	11	4:19
川内	12.0	12.0	9.5	11	4:54
溝辺	3.0	3.0	10.5	11	0:01
八重山	5.0	5.0	4.0	11	5:04
東市来	2.5	2.5	2.0	11	4:56
鹿児島	1.5	1.5	6.0	11	0:01
加世田	10.5	10.5	3.5	11	7:36
吉ヶ別府	3.5	3.5	1.5	11	8:35
喜入	4.0	4.0	2.0	11	8:46
枕崎	2.0	2.0	1.0	11	7:27
指宿	1.5	1.5	1.5	11	4:59
内之浦	2.0	2.0	5.5	11	0:01
種子島	7.0	7.0	3.5	11	6:28
中種子	3.0	3.0	4.5	11	0:01
上中	1.5	1.5	0.5	11	21:29
尾之間	1.0	1.0	1.0	11	6:21
名瀬	0.5	0.5	0.5	11	2:00
屋久島	0.5	0.5	0.5	11	13:25
沖永良部	0.0	0.0	0.0	11	22:54
出水	5.0	5.0	3.0	11	0:51
牧之原	5.5	5.5	12.0	11	0:01
志布志	0.5	0.5	0.5	11	6:29
鹿屋	3.0	3.0	2.0	11	8:24
古仁屋	0.0	0.0	0.0	11	24:00
田代	0.5	0.5	0.5	11	4:48
伊仙	0.0	0.0	0.0	11	24:00
輝北	1.5	1.5	5.5	11	0:08
大隅	0.5	0.5	1.0	11	0:01
佐多	0.5	0.5	0.5	11	6:27
肝付前田	2.0	2.0	1.5	11	5:27
与論島	0.0	0.0	0.0	11	24:00
喜界島	0.0	0.0	0.0	11	24:00
笠利	0.0	0.0	0.0	11	24:00
中之島	0.5	0.5	0.5	11	5:06
天城	0.0	0.0	0.0	11	24:00
宝島	0.0	0.0	0.0	11	24:00
諏訪之瀬島	0.5	0.5	0.5	11	5:18
小宝島	0.5	0.5	0.5	11	5:44
平島	1.0	1.0	0.5	11	10:36

(3) 被害状況

ア 人的・住家被害 なし

イ 公共施設等被害 被害金額 5,000 千円

・ 公立文教施設被害

区 分	件数	被害額	備考
		(千円)	
小学校	1	5,000	
合 計	1	5,000	

43. 平成 27 年 12 月 23 日 大雨

(1) 気象概況

23日は、東シナ海の前線上に低気圧が発生し、奄美大島付近を通過した。

県内は大気の状態が不安定になり、各地で雨雲が発達。十島村を中心に大雨となり、日降水量が、中之島で123.5ミリ、諏訪之瀬島で101.0ミリに達した。

※ 官署の天気

名瀬・・・23日 雨後時々曇

(2) 警戒状況

① 注意報・警報発表状況

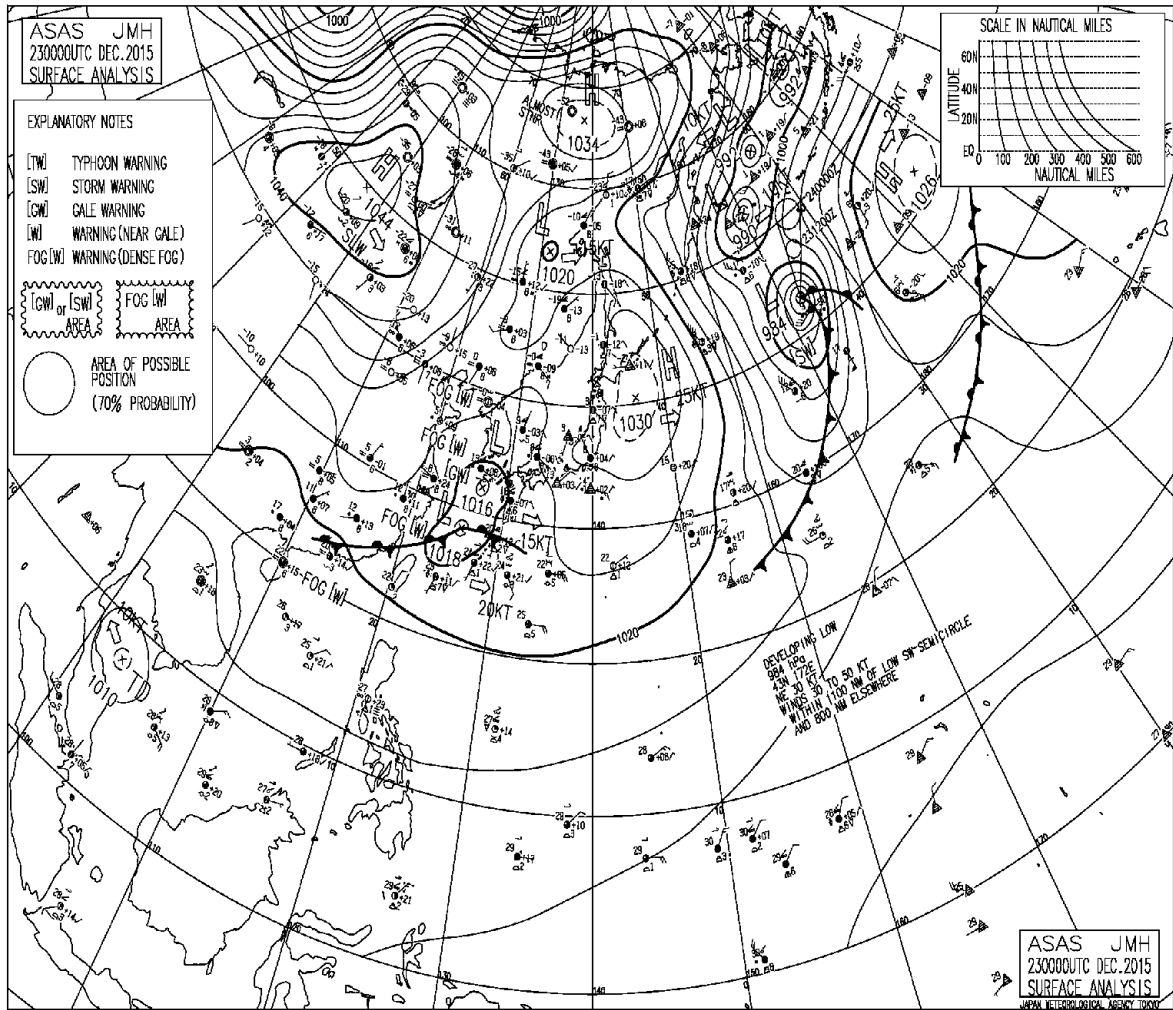
鹿児島県（奄美地方除く）

発表日時	地 域	種 類		解 除
		警 報	注 意 報	
12/23 02:39	種子島・屋久島地方		雷	
12/23 04:55	種子島地方 屋久島地方		大雨、雷、洪水 雷	
12/23 11:50	種子島・屋久島地方			解除
12/23 16:36	鹿児島・日置		雷	
	出水・伊佐		大雨、雷、洪水	
	川薩・姶良		大雨、雷、洪水	
	甕島		雷	
12/23 21:40	指宿・川辺		雷	解除
	大隅地方		雷	
	鹿児島・日置		濃霧	
	出水・伊佐		濃霧	
	川薩・姶良		濃霧	
	甕島			
	指宿・川辺		濃霧	
	大隅地方		濃霧	

奄美地方

発表日時	地 域	種 類		解 除
		警 報	注 意 報	
12/23 00:48	十島村		雷	
12/23 05:04	北部		波浪	
	南部		波浪	
	十島村		大雨、雷、波浪、洪水	
12/23 12:35	奄美地方		波浪	
12/23 16:50	北部		雷、波浪	
	南部		雷、波浪	
	十島村		波浪	
12/23 21:15	奄美地方			解除

② 地上天気図 (平成 27 年 12 月 23 日午前 9 時 00 分)



③ 降水量

12月23日の降水量 (単位 : mm)					
日	23日	計	1時間降水量		
			最大	日	時分
阿久根	42.0	42.0	13.5	23	15:34
大口	60.0	60.0	14.0	23	17:02
紫尾山	78.0	78.0	22.5	23	16:33
さつま柏原	83.0	83.0	23.0	23	16:48
中甌	58.0	58.0	21.5	23	16:35
川内	82.0	82.0	18.5	23	14:56
溝辺	34.0	34.0	8.0	23	7:30
八重山	67.5	67.5	16.5	23	15:15
東市来	37.5	37.5	7.5	23	14:56
鹿児島	17.0	17.0	4.0	23	9:41
加世田	24.5	24.5	9.0	23	19:42
吉ヶ別府	34.5	34.5	10.5	23	7:14
喜入	27.5	27.5	11.0	23	7:18
枕崎	18.5	18.5	5.0	23	9:33
指宿	28.0	28.0	7.5	23	18:41
内之浦	21.5	21.5	5.5	23	6:55
種子島	12.0	12.0	3.0	23	19:38
中種子	17.0	17.0	5.0	23	19:59
上中	21.0	21.0	4.0	23	7:54
尾之間	50.5	50.5	15.0	23	8:01
名瀬	18.5	18.5	4.5	23	17:47
屋久島	22.5	22.5	3.0	23	8:04
沖永良部	4.5	4.5	3.5	23	14:00
出水	40.5	40.5	11.0	23	16:22
牧之原	33.0	33.0	6.0	23	15:54
志布志	20.0	20.0	6.0	23	8:15
鹿屋	28.5	28.5	8.0	23	7:30
古仁屋	31.0	31.0	7.0	23	10:33
田代	23.0	23.0	7.5	23	19:15
伊仙	22.5	22.5	8.5	23	14:44
輝北	32.5	32.5	6.0	23	20:17
大隅	23.5	23.5	5.5	23	8:01
佐多	24.0	24.0	9.0	23	18:44
肝付前田	20.5	20.5	6.0	23	7:58
与論島	0.0	0.0	0.0	23	24:00
喜界島	19.5	19.5	5.0	23	18:00
笠利	--	--	--	--	--
中之島	123.5	123.5	36.0	23	5:08
天城	11.5	11.5	3.0	23	15:39
宝島	91.0	91.0	28.5	23	9:02
諏訪之瀬島	101.0	101.0	44.5	23	7:03
小宝島	90.0	90.0	31.5	23	8:24
平島	85.5	85.5	50.0	23	7:03

(3) 被害状況

ア 人的・住家被害 なし

イ 公共施設等被害 被害金額 3,004 千円

・ 土木関係被害（国土交通省所管土木施設）

分 類	県工事		市町村工事		計	
	件 数	被害額	件 数	被害額	件 数	被害額
	(件)	(千円)	(件)	(千円)	(件)	(千円)
河川	1	3,004			1	3,004
合 計	1	3,004	0	0	1	3,004