

# 令和5年度自衛隊統合演習(実動演習)について

## 【演習の目的】

自衛隊統合演習(実動演習)は、我が国の防衛及び警備のために必要な陸海空自衛隊相互間の連携要領、いわゆる「統合運用能力」の維持・向上のために実施します。

## 【演習の沿革】

自衛隊統合演習は平成18年度統合運用体制移行後、16回目となります。実動演習と指揮所演習を毎年交互に行なっており、本年度は実動演習を実施します(実動演習は9回目)。

## 【演習の実施場所】

日本周辺海空域、自衛隊施設、米軍基地等において、様々な訓練を実施します。

## 【演習の実施期間】

令和5年11月10日(金)～11月20日(月)の間(前後に準備期間及び撤収期間を設定)で予定しています。一部には夜間及び土日を含む演習となりますが、皆様の生活に支障がないよう十分に配慮いたします。


## 【演習の内容】

演習の目的に基づき、我が国防衛のための3自衛隊の行動を演練します。このため、陸上、海上、航空作戦及び統合輸送等の全てを包含した総合的な演習となります。我が国防衛のための自衛隊の即応性を向上させることを通じ、皆様の安全・安心確保に資することができるものです。

# 令和5年度自衛隊統合演習（実動演習）について

## その他関連する訓練


- 統合後方補給
- サイバー攻撃等対処
- 協同基地等警備
- 宇宙状況監視に係る連携
- 統合電磁波作戦訓練
- 原発防護訓練



## 統合防空ミサイル防衛



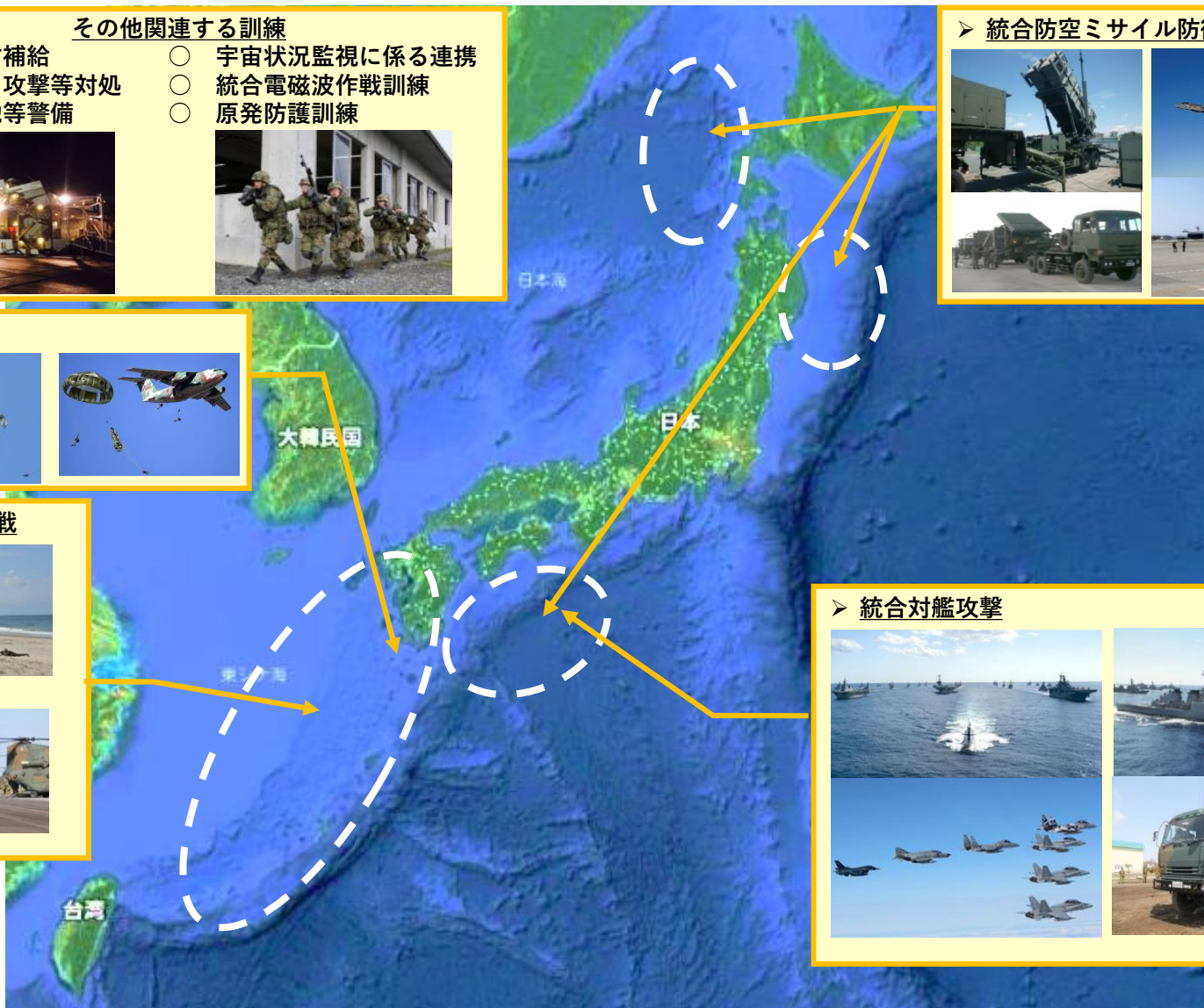
## 空挺作戦



## 水陸両用作戦



## 統合対艦攻撃



## 令和5年度自衛隊統合演習(実動演習)の 鹿児島県における訓練について

同演習において実施する鹿児島県内の訓練は、

- ① 陸上作戦(協同基地等警備)  
川内駐屯地、喜界島通信所
- ② 陸上作戦(対着上陸訓練)  
徳之島(花徳海岸、喜念浜)
- ③ 海上作戦(統合対艦攻撃訓練)  
奄美大島
- ④ 航空作戦(統合防空ミサイル防衛訓練、統合対艦攻撃訓練)  
奄美空港、徳之島空港、沖永良部分屯基地
- ⑤ 統合電磁波作戦訓練  
佐多射撃場、奄美大島(奄美駐屯地、瀬戸内分屯地)、徳之島(金見崎、  
里久浜海浜公園、小唄記念碑、徳之島町総合運動公園、山、本崎、井之川  
展望所)
- ⑥ 統合後方補給訓練(補給品の受入れ及び交付の訓練)  
奄美駐屯地、旧奄美空港跡地、名瀬港、志布志港

## 令和5年度自衛隊統合演習(実動演習)の 鹿児島県における訓練について

- ⑦ 空挺作戦  
徳之島
- ⑧ 水陸両用作戦(上陸訓練)  
徳之島、奄美空港
- ⑨ 統合通信訓練  
奄美大島(瀬戸内分屯地)

を予定しています。

訓練内容の詳細については一部調整中のところもありますので、今後細部については変更の可能性がります。

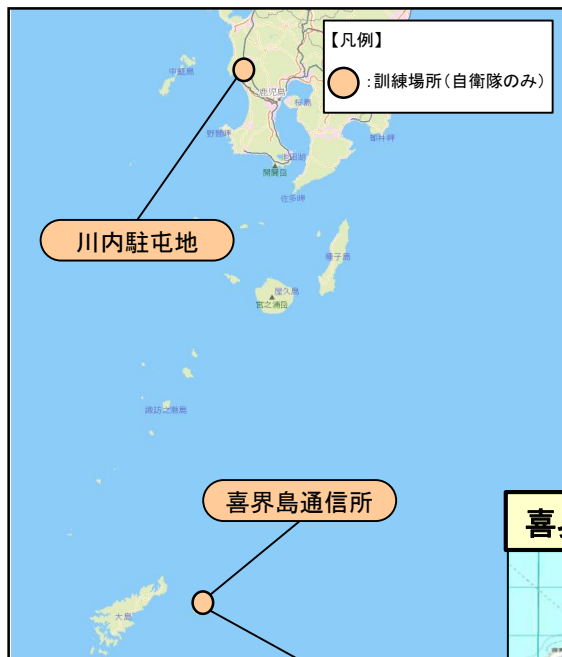
# 鹿児島県内で実施を検討している訓練内容

## ①陸上作戦(協同基地等警備訓練)

陸上自衛隊及び航空自衛隊の部隊が自衛隊基地に展開し、各部隊による基地等警備訓練を実施します。なお、実弾は使用しません。また、喜界島においては協同基地等警備訓練に接続し、島内を使った徒步行進訓練を計画しています。

【期 間】 令和5年11月10日(金)～11月20日(月) ※夜間訓練及び空包使用を含みます。

【参加部隊】 自衛隊:陸上自衛隊(西部方面隊)、航空自衛隊(西部航空方面隊)等



### 人数等

| 場 所    | 主に展開する部隊                                   |
|--------|--|
| 川内駐屯地  | 第24普通科連隊<br>(宮崎)<br>約30名<br>空自高射部隊<br>約50名 |
| 喜界島通信所 | 奄美警備隊<br>(鹿児島)<br>約100名                    |

### 喜界島



### 訓練イメージ



# 鹿児島県内(徳之島)で実施を検討している訓練内容

## ②陸上作戦(対着上陸訓練)

対着上陸訓練では、徳之島及びその周辺海空域において、水陸両用車(AAV)等を使用した水陸両用作戦(上陸訓練)に連携した敷設車等を使用した障害構成訓練及び機動戦闘車(MCV)、10式戦車、UAV等を使用した沿岸監視訓練を実施します。なお、訓練間、武器は保持しますが、空包等は使用しない予定です。

【期 間】 令和5年11月7日(火)～11月23日(木)

【参加部隊】 自衛隊:陸上自衛隊(西部方面隊、東北方面隊、中部方面隊)

人員:約600名、車両:200両程度

### 訓練実施予定場所



### 訓練イメージ

#### 【障害構成訓練】



敷設車による水際地雷原構成



汀線部障害

#### 【ゲリコマ対処訓練】



建物地域の警戒

#### 【沿岸監視訓練】



10式戦車



機動戦闘車(MCV)



UAV(スキャンイーグル)

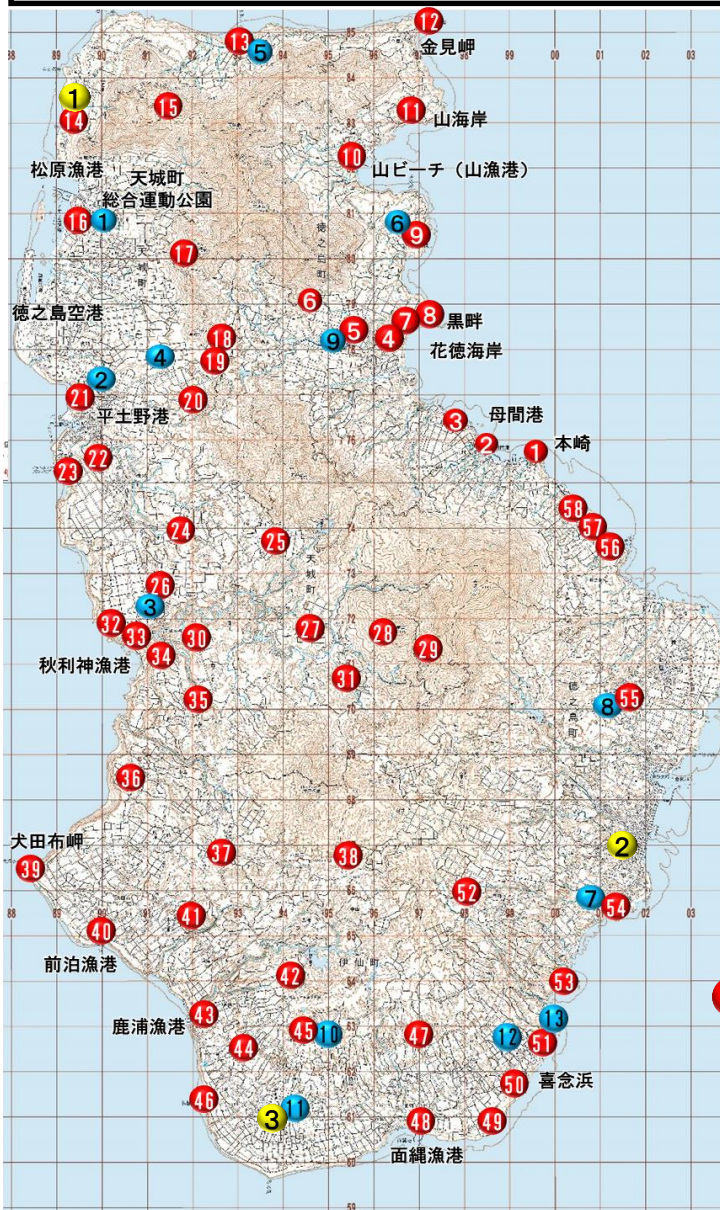
### 訓練予定

| 訓練予定    |       | 11月   |        |        |        |        |        |        |        |        |        |        |        |        |        |        |
|---------|-------|-------|--------|--------|--------|--------|--------|--------|--------|--------|--------|--------|--------|--------|--------|--------|
| 7日(火)   | 8日(水) | 9日(木) | 10日(金) | 11日(土) | 12日(日) | 13日(月) | 14日(火) | 15日(水) | 16日(木) | 17日(金) | 18日(土) | 19日(日) | 20日(月) | 21日(火) | 22日(水) | 23日(木) |
| 移動・訓練準備 |       |       | 訓練実施期間 |        |        |        |        |        |        |        |        |        | 予備     | 移動     |        |        |

## 鹿兒島県内(徳之島)で実施を検討している訓練内容

## ②陸上作戦(対着上陸訓練)

## 訓練予定場所、宿泊予定施設等(調整中)

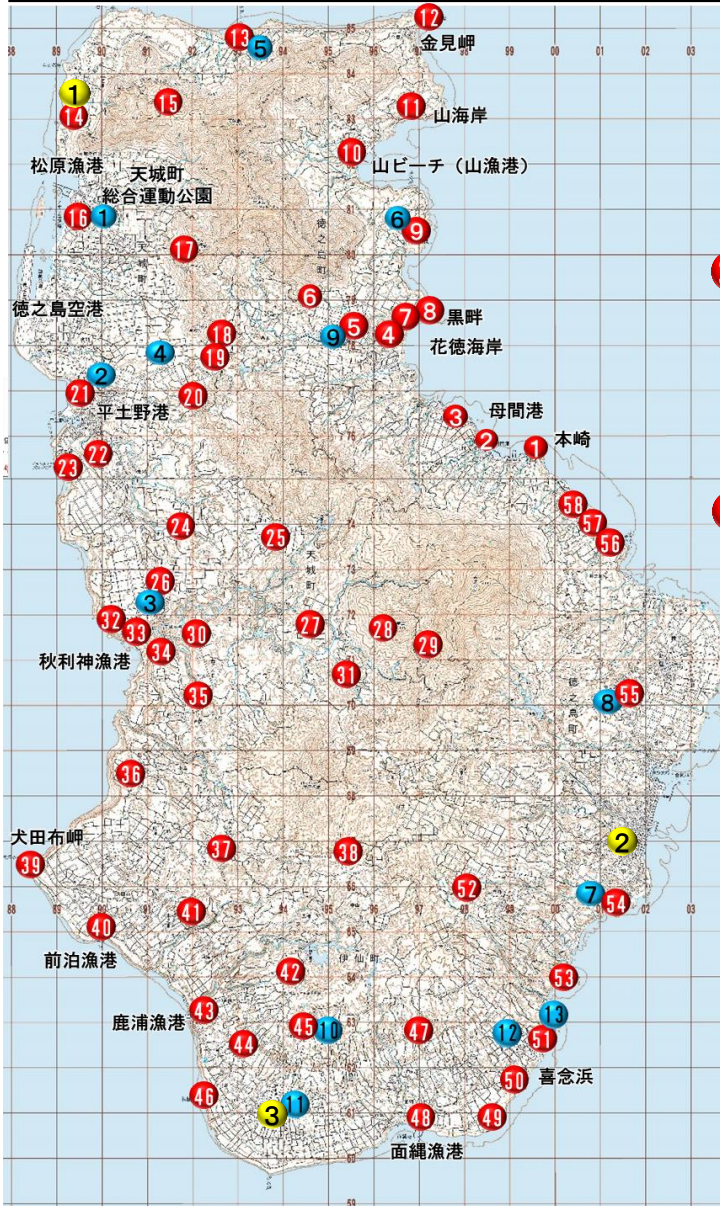


| ① 本崎          | ② 母間港       | ③ 大当        | ④ 花徳海岸           |                |
|---------------|-------------|-------------|------------------|----------------|
| 10式戦車         | 機動戦闘車(MCV)  | 目視観測所       | 着上陸/水際障害         |                |
|               |             |             |                  |                |
| ⑤ 上花徳農業研修館一帯  | ⑥ 給水塔一帯     | ⑦ 黒畦(西)     | ⑧ 黒畦(東)          | ⑨ 畦プリンスビーチキャンプ |
| 観測所(レーダ等)     | 観測所(NEWS等)  | 機動戦闘車(MCV)  | 機動戦闘車(MCV)       | 観測所(マリンレーダ)    |
|               |             |             |                  |                |
| ⑩ 山ビーチ(山漁港)   | ⑪ 山         | ⑫ 金見岬       | ⑬ 手々海浜公園         | ⑭ ヨナマビーチ       |
| 敷設車           | 観測所(NEWS等)  | 観測所(NEWS等)  | 観測所(マリンレーダ)      | 観測所(マリンレーダ)    |
|               |             |             |                  |                |
| ⑮ 寝姿山中継局      | ⑯ 天城町総合運動公園 | ⑰ 前野展望台     | ⑱ 天城町くらしと税務課管理施設 | ⑲ 大和城山北側       |
| 中継所           | 観測所(NEWS等)  | 観測所(マリンレーダ) | MPMS(ミサイル)       | 自走榴弾砲(火炮)      |
|               |             |             |                  |                |
| ⑳ 上名道森林公園東側空地 | ㉑ 平土野港      | ㉒ 平土野港南側    | ㉓ 犬の門蓋           | ㉔ 大津川上流付近      |
| 中継所           | 10式戦車       | 観測所(レーダ等)   | 観測所(レーダ等)        | 自走榴弾砲(火炮)      |
|               |             |             |                  |                |

# 鹿児島県内(徳之島)で実施を検討している訓練内容

## ②陸上作戦(対着上陸訓練)

### 訓練予定場所、宿泊予定施設等(調整中)



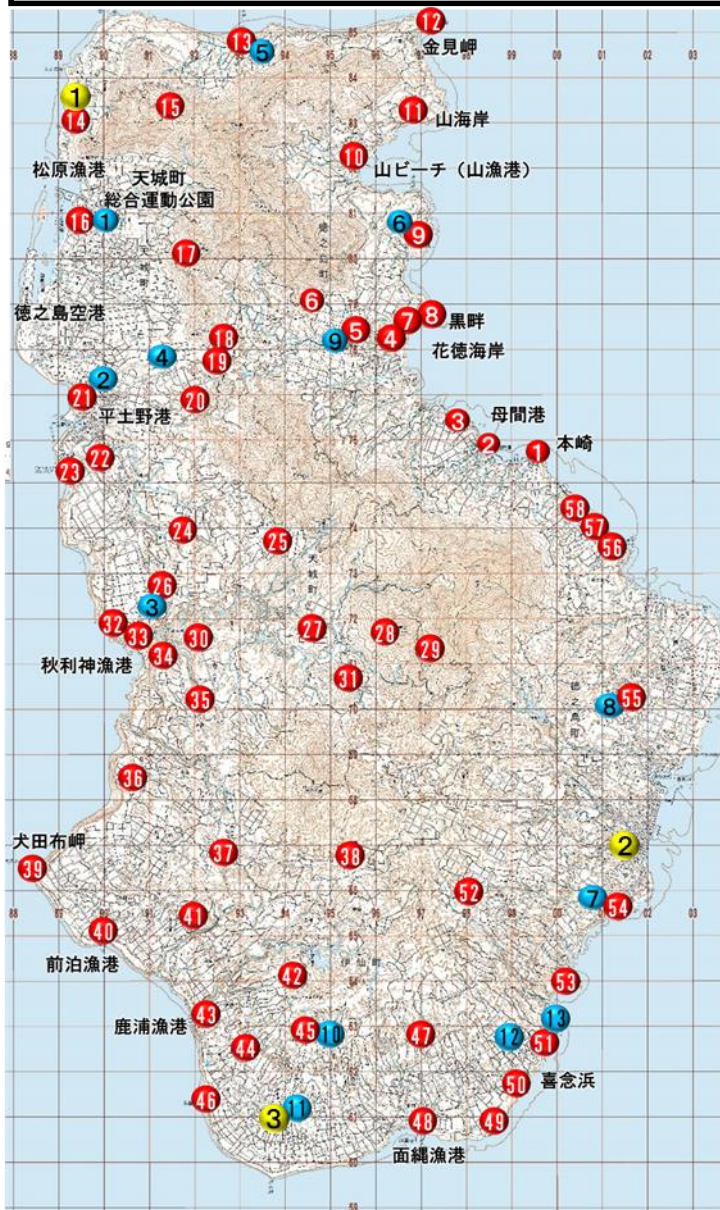
|                       |                      |                         |                      |                 |
|-----------------------|----------------------|-------------------------|----------------------|-----------------|
| <b>25</b> 当部公民館       | <b>26</b> 瀬滝公民館      | <b>27</b> 西阿木小小分校付近建屋   | <b>28</b> 徳之島デジタル中継局 | <b>29</b> 電波塔   |
| 後方施設                  | 後方施設                 | MPMS (ミサイル)             | 中継所                  | 観測所(レーダ等)       |
|                       |                      |                         |                      |                 |
| <b>30</b> 天城大橋公衆トイレ付近 | <b>31</b> 西阿木名付近(側道) | <b>32</b> 秋利神海岸北側空地     | <b>33</b> 徳之島健康ランド跡地 | <b>34</b> 秋利神海岸 |
| 観測所(レーダ等)             | 観測所(レーダ等)            | 観測所(レーダ等)               | 観測所(レーダ等)            | 観測所(レーダ等)       |
|                       |                      |                         |                      |                 |
| <b>35</b> 西阿木名付近(広場)  | <b>36</b> 小原海岸展望台    | <b>37</b> 糸名(ソーラーパネル横)  | <b>38</b> 馬根(重機置き場)  | <b>39</b> 犬布岬   |
| MPMS (ミサイル)           | 観測所(レーダ等)            | 自走榴弾砲(火砲)               | 自走榴弾砲(火砲)            | スキャンイーグル        |
|                       |                      |                         |                      |                 |
| <b>40</b> 前泊漁港        | <b>41</b> 木之香生活館     | <b>42</b> 伊仙町デジタルテレビ中継局 | <b>43</b> 鹿浦漁港       | <b>44</b> 阿三生活館 |
| 観測所(レーダ等)             | 後方施設                 | 中継所                     | 観測所(レーダ等)            | 後方施設            |
|                       |                      |                         |                      |                 |
| <b>45</b> 義名山体育館駐車場   | <b>46</b> 瀬田海海浜公園    | <b>47</b> 面縄デジタル中継局     | <b>48</b> 面縄漁港       | <b>49</b> 喜念崎灯台 |
| 自走榴弾砲(火砲)             | 観測所(レーダ等)            | 中継所                     | 敷設車                  | 観測所(マリンレーダ)     |
|                       |                      |                         |                      |                 |



# 鹿児島県内(徳之島)で実施を検討している訓練内容

## ②陸上作戦(対着上陸訓練)

### 訓練予定場所、宿泊予定施設等(調整中)



|                      |                    |                      |                       |                       |
|----------------------|--------------------|----------------------|-----------------------|-----------------------|
| <b>50</b> 佐弁トマチン遺跡   | <b>51</b> 喜念浜      | <b>52</b> 喜念地域工業跡地   | <b>53</b> 南原(80号沿い高台) | <b>54</b> 亀津南空地       |
| 目視観測所                | 敷設車                | MPMS (ミサイル)          | 中多 (ミサイル)             | 機動戦闘車 (MCV)           |
|                      |                    |                      |                       |                       |
| <b>55</b> 徳之島町総合運動公園 | <b>56</b> 井ノ川湊展望台  | <b>57</b> 徳之島小唄記念碑   | <b>58</b> 下久志海浜公園     | <b>1</b> 天城町B&G海洋センター |
| 観測所 (NEWS等)          | 10式戦車              | 観測所 (レーダ等)           | 観測所 (マリンレーダ)          | 宿泊施設                  |
|                      |                    |                      |                       |                       |
| <b>2</b> 天城町防災センター   | <b>3</b> 天城町農業センター | <b>4</b> 天城町大和城バンガロー | <b>5</b> 手々浜海浜公園      | <b>6</b> 睦プリンスビーチキャンプ |
| 宿泊施設                 | 宿泊施設               | 宿泊施設                 | 宿泊施設                  | 宿泊施設                  |
|                      |                    |                      |                       |                       |
| <b>7</b> 徳之島マリンパーク   | <b>8</b> 徳之島総合運動公園 | <b>9</b> 上花徳農業研修館    | <b>10</b> 義名山体育館      | <b>11</b> 第2義名山体育館    |
| 宿泊施設                 | 宿泊施設               | 宿泊施設                 | 宿泊施設                  | 宿泊施設                  |
|                      |                    |                      |                       |                       |
| <b>12</b> 伊仙町東公民館    | <b>13</b> 喜念浜バンガロー | <b>1</b> サンセットリゾート   | <b>2</b> サウナかめつ       | <b>3</b> ほーらい館        |
| 宿泊施設                 | 宿泊施設               | 入浴施設                 | 入浴施設                  | 入浴施設                  |
|                      |                    |                      |                       |                       |

# 鹿児島県内で実施を検討している訓練内容

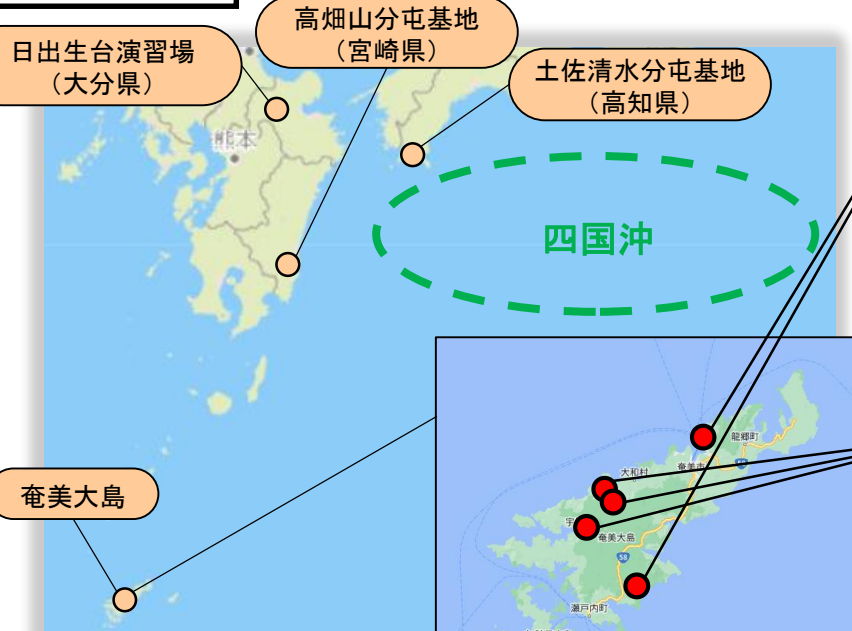
## ③海上作戦(統合対艦攻撃訓練)

陸上自衛隊の地対艦ミサイル部隊が四国沖で実施される統合対艦攻撃訓練(侵攻する艦艇等への対処)に参加し、海上自衛隊の艦艇を敵と仮定した対艦攻撃訓練を計画しています。

【期 間】 令和5年11月9日(木)～21日(火)

【参加部隊】 陸:地対艦ミサイル部隊(西部方面隊、北部方面隊) 海:護衛艦 空:航空部隊、警戒管制部隊

### 訓練予定場所



### 展開する主要装備品

#### 奄美駐屯地及び瀬戸内分屯地



統制装置



発射装置

#### 嶺山公園、大榎又は湯灣駐車場の内1箇所



レーダ装置

### 訓練予定

11月

| 9日<br>(木)              | 10日<br>(金) | 11日<br>(土) | 12日<br>(日) | 13日<br>(月) | 14日<br>(火) | 15日<br>(水) | 16日<br>(木) | 17日<br>(金) | 18日<br>(土) | 19日<br>(日) | 20日<br>(月)   | 21日<br>(火) |
|------------------------|------------|------------|------------|------------|------------|------------|------------|------------|------------|------------|--------------|------------|
| 訓練準備<br>(一部の部隊が10日に入島) |            |            |            | 訓練実施期間     |            |            |            |            |            |            | 予備           | 撤収         |
|                        |            |            |            |            |            |            |            |            |            |            | 一部の部隊<br>が離島 |            |

## 鹿児島県内で実施を検討している訓練内容

## ④航空作戦(統合防空ミサイル防衛訓練、統合対艦攻撃訓練)

航空自衛隊の航空部隊等が四国沖で実施される統合防空ミサイル防衛(侵攻する航空機等への対処)及び統合対艦攻撃訓練(侵攻する艦艇等への対処)に参加し、それぞれの対処要領について演練します。その際、航空自衛隊の基地が使用できない事態を想定し、奄美空港又は徳之島空港に一時的に退避する訓練を計画しています。なお、戦闘機については、着陸ではなく、連続離着陸訓練を計画しており、早期警戒管制機は徳之島空港への展開を計画しています。併せて、地上支援部隊等の輸送のための輸送機の離発着を計画しています。

【期 間】 令和5年11月10日(木)～21日(月)(準備・撤収期間を含む。)

【参加部隊】 陸:高射特科部隊 海:イージス艦 空:航空部隊、航空警戒管制部隊、高射部隊、支援部隊等

【奄美空港展開計画】 人員約15名 F-15戦闘機×4機(最大) 車両器材等

【徳之島空港展開計画】人員約60名 F-15戦闘機×4機(最大) E-2C/D×1機、C-130H又はC-2又はC-1輸送機×1機 車両器材等

## 訓練予定場所

## 使用航空機



F-15×4機(基準)

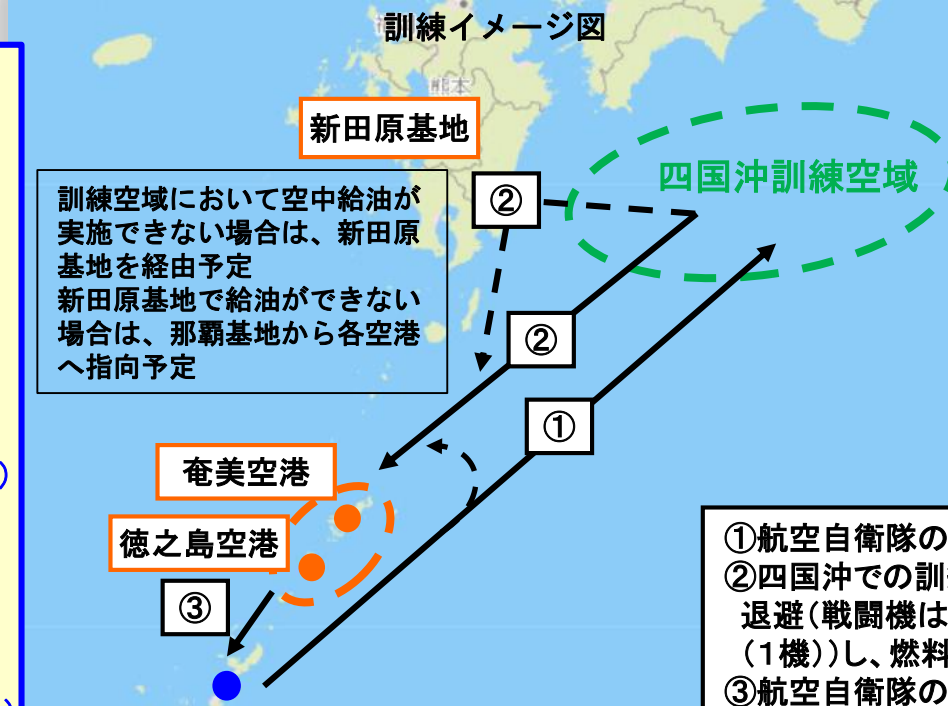


E-2C/D×1機(基準)



C-130H輸送機×1機  
(又はC-2、C-1輸送機)

※人員輸送等のため、T-4練習機を運航する可能性があります。



※検討中であり、細部時間等は各空港との調整による。

| 日時     | 機種及び場所                     |
|--------|----------------------------|
| 10日(金) | C-130H又はC-2又はC-1:徳之島空港     |
| 13日(月) | F-15:徳之島空港<br>(11/13,15のみ) |
| 15日(水) | 奄美空港<br>(11/17~19のみ)       |
| 16日(木) | E-2C/D:徳之島空港<br>(11/13~19) |
| 17日(金) |                            |
| 18日(土) |                            |
| 19日(日) |                            |
| 20日(月) | 予備日                        |
| 21日(火) | C-130H又はC-2又はC-1:徳之島空港     |

- ①航空自衛隊の基地から四国沖に進出し、訓練に参加
  - ②四国沖での訓練後、奄美空港及び徳之島空港に一時的に退避(戦闘機は離着陸訓練(最大4機)、早期警戒機は着陸(1機))し、燃料補給等を実施
  - ③航空自衛隊の基地に帰投
- ※期間中、1日1回の運航を計画しています。  
なお、夜間の運航は計画致しません。

## 鹿児島県内(徳之島)で実施を検討している訓練内容

### ④航空作戦(統合防空ミサイル防衛訓練、統合対艦攻撃訓練)

航空作戦の一環として、必要な通信構築のために航空自衛隊の移動通信部隊を徳之島空港及び沖永良部分屯基地に展開します。

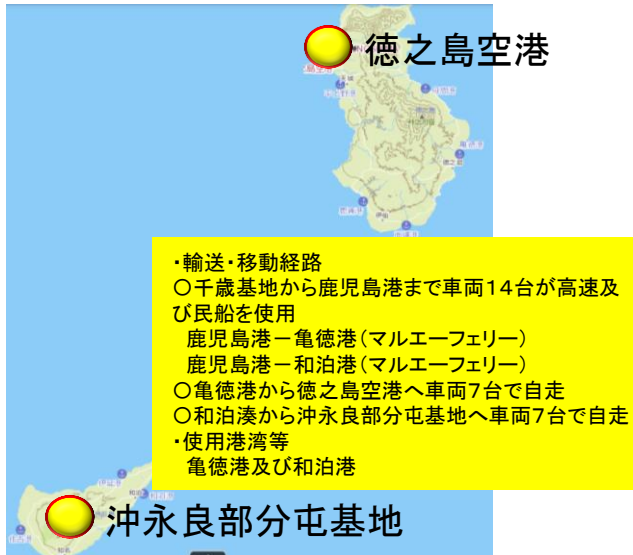
【期 間】 11月11日(土)～14日(火)

【参加部隊】 空自航空システム通信隊(人員:約30名、車両:14両(大型トラック×10、小型業務車×2、自活車×2))

【徳之島空港展開計画】 人員約15名 車両7両

【沖永良部分屯基地展開計画】 人員約15名 車両7両

#### 訓練予定場所



#### 訓練イメージ



移動OH※

徳之島空港



移動OH※

沖永良部島分屯基地



※ OH(Over-the-Horizon):見通し外

# 鹿児島県内で実施を検討している訓練内容

## ⑤統合電磁波作戦訓練

統合電磁波作戦訓練は、統合対艦攻撃訓練及び水陸両用訓練に連携して行われます。  
本訓練のため、陸上自衛隊の電子戦部隊が、佐多射撃場、奄美大島及び徳之島内にそれぞれ展開し、電波状況の確認等を実施します。

【期 間】 令和5年11月8日(木)～22日(水)

【参加部隊】 陸上自衛隊陸上総隊及び西部方面隊 約140名(車両(NEWS含む.):52両程度)

○ 佐多射撃場

約 5名(車両×2両程度)

○ 奄美大島

陸上自衛隊奄美駐屯地 約30名(車両:9両程度) 陸上自衛隊瀬戸内分屯地 約10名(車両:4両程度)

○ 徳之島

金見崎 約15名(車両:6両程度) 山

約10名(車両:4両程度)

里久浜海浜公園 約10名(車両:4両程度) 本崎

約20名(車両:7両程度)

小唄記念碑 約10名(車両:4両程度) 井之川展望所

約15名(車両:6両程度)

徳之島町総合運動公園 約15名(車両:6両程度)

### 訓練予定場所



### (鹿児島県)



### 訓練イメージ



陸上自衛隊 NEWS\*

※ NEWS:Network Electric Warfare System(ネットワーク電子戦システム)  
電波の収集・分析・妨害等を実施

## 鹿児島県内での実施を検討している訓練内容

### ⑥統合後方補給訓練(物資の集積及び交付の訓練)

本訓練では、訓練用物資を奄美大島内施設(旧奄美空港跡地)に集積し、部隊に交付する訓練を行います。物資は、民間チャーター船により名瀬港へ輸送した後、民間及び自衛隊の車両により島内を輸送します。訓練部隊は、PFI船舶等及び自衛隊車両により移動します。

なお、射撃及び火薬類運搬は、実施しません(一部危険物(高圧ガス等)運搬は実施予定)。

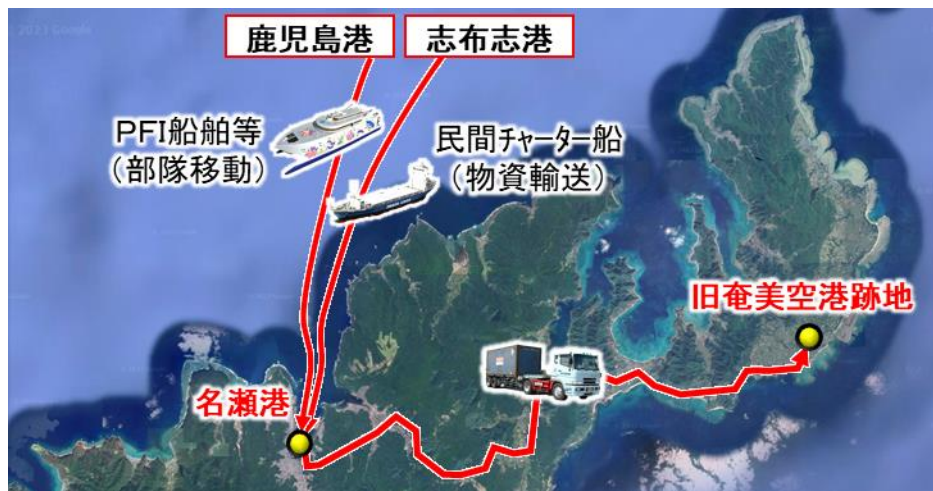
【期 間】 令和5年11月5日(日)～26日(日) (部隊の移動及び物資の輸送・撤収を含む期間)

【参加部隊】 陸上自衛隊 第2後方支援連隊(北海道旭川市等) 人員約150名、車両約70両

往路:PFI船舶等による部隊移動、民間チャーター船による物資輸送(20ftコンテナ33本)

復路:往路に同じ

#### 訓練使用予定場所



#### 訓練イメージ



④空挺作戦

空挺作戦訓練は、対着上陸戦闘訓練に連携して行われます。

本訓練のため、陸上自衛隊の第1空挺団が航空自衛隊入間基地及び米軍横田基地から飛来し、徳之島上空に達したところで航空自衛隊及び米空軍の航空機から自由降下及び空挺降下を実施します。

また、降下に引き続き患者後送訓練を実施致します。なお、訓練間、武器は保持しますが、空包等は使用しない予定です。

【期 間】 令和5年11月14日(火)～18日(土)

【参加部隊】 陸上総隊 第1空挺団 約150名(車両×15両)

地上勤務員 約30名(車両 大型×5、中型×5、高機動車×3、小型×2)

自由降下員 約15名

空挺降下員 約100名

患者後送のためのヘリの降着 約20名

訓練予定地域

【徳之島】



訓練イメージ



## 鹿児島県内(徳之島)で実施を検討している訓練内容

## ⑤水陸両用作戦(上陸訓練)

海上自衛隊の艦艇(輸送艦)から、各種装備品(偵察ボート、水陸両用車、エアクション型揚陸艇、大型輸送ヘリコプター、垂直離着陸機)により、海岸(花徳海岸)へ上陸する訓練を行います。

高遊原分屯地(熊本)から出発した垂直離着陸機及び大型輸送ヘリコプターから洋上へ飛び込み、ボート等で海岸等へ上陸する訓練になります。

なお、訓練間、武器は保持しますが、空包等は使用しない予定です。

○ 期 間:11月10日(金)夜~11日(土)朝 (ボート上陸訓練)

11月15日(水)~20日(月) 上陸訓練

○ 参加部隊:陸自水陸機動団、陸自西部方面航空隊、陸自第1ヘリコプター団

(偵察ボート×約20、水陸両用車×約10、大型輸送ヘリコプター×2、垂直離着陸機×2)

海自掃海隊群(第1輸送隊)、海自第4護衛艦隊群 (艦艇×3、エアクション型揚陸艇×4)

## 訓練予定場所

山漁港東側海域  
(ボート上陸訓練)

手々海浜公園  
(垂直離着陸機  
着陸訓練)

花徳海岸  
(海上上陸訓練)

鹿浦西海岸・海域  
(ボート上陸訓練)

みゃーとばる・前泊漁港・海域  
(ボート上陸訓練)

面縄漁港西側海域  
(ボート上陸訓練)

伊仙総合グランド  
(垂直離着陸機  
着陸訓練)

## 訓練イメージ



輸送艦



護衛艦



エアクション型揚陸艇



偵察ボート



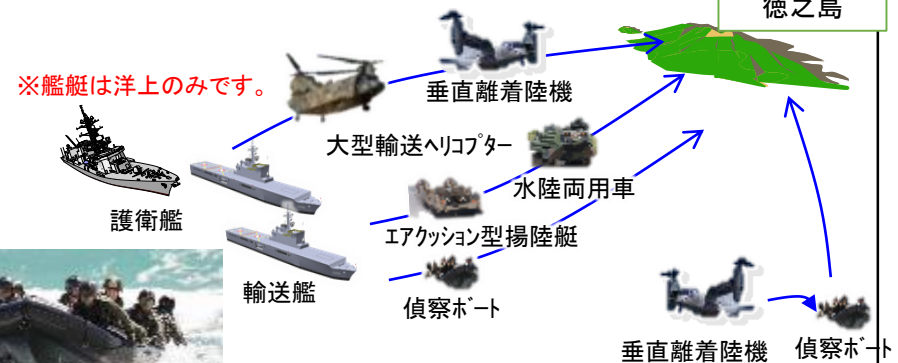
水陸両用車



大型輸送ヘリコプター



垂直離着陸機





## 鹿児島県内(徳之島)で実施を検討している訓練内容

## ⑧水陸両用作戦(上陸訓練)

水陸両用作戦の一環として、必要な基盤構築のために陸上自衛隊のヘリコプター部隊(CH-47 JA)が奄美空港及び徳之島空港で、航空自衛隊の輸送機部隊(U-4)が徳之島空港で駐機・燃料補給します。

【期 間】 11月16日(木)～24日(金)

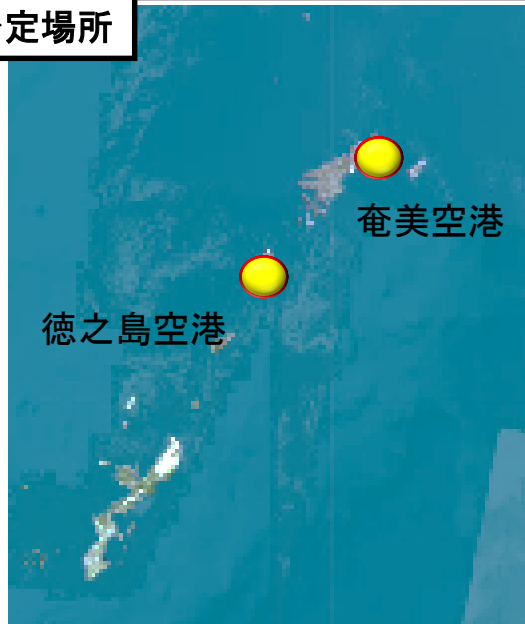
【参加部隊】 陸上自衛隊 第1ヘリコプター団

奄美空港(人員:約15名、航空機:3機、車両:大型×1両)、徳之島空港(人員:約10名、航空機:2機、車両:大型×1両)


航空自衛隊 航空支援集団(11月17日(金)～19日(日))

徳之島空港(人員:約10名、航空機:1機)


## 訓練予定場所



## 訓練イメージ



奄美空港



徳之島空港(旧Iワノ)

## 鹿児島県内(奄美大島)で実施を検討している訓練内容

## ⑨統合通信訓練

統合通信訓練は、通信回線を構成する訓練です。

本訓練のため、陸上自衛隊の通信部隊が奄美大島に展開し、通信回線を構成いたします。

【期 間】 令和5年11月6日(月)～23日(木)

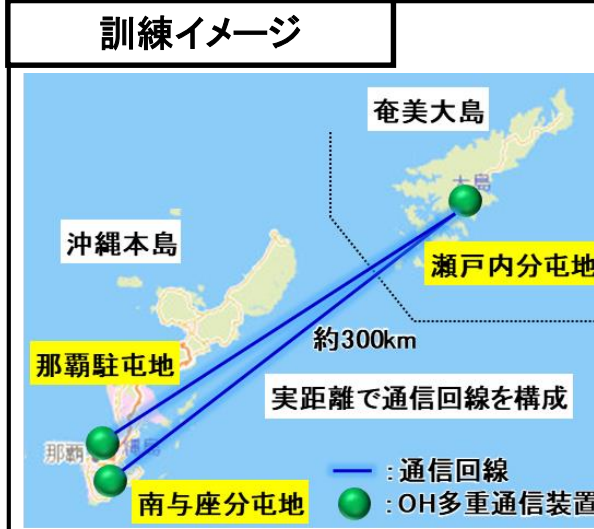
【参加部隊】 陸上自衛隊 西部方面システム通信群 約30名(車両：14両程度)

【実施場所】 奄美大島 瀬戸内分屯地 約15名(車両：7両程度(大型×5、中型×1、小型×1))

## 訓練予定場所



## 訓練イメージ



## 【OH多重通信装置】



## 【通信回線構成イメージ】

