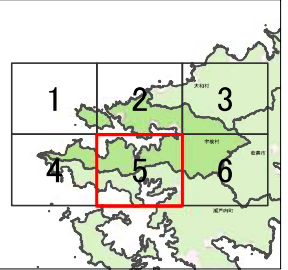
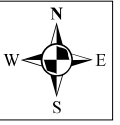


宅地造成等工事規制区域
及び特定盛土等規制区域図
(宇検村)

5

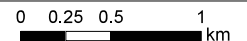


凡例 2

- 許可工事
- 法27条届出工事
- 着手済届出工事
- 許可・届出工事完了箇所

凡例

- 宅地造成等工事規制区域
- 特定盛土等規制区域
- 行政界



1:10,000 (A0)

【令和7年5月1日指定】

測量法に基づく国土地理院長承認(複製)
R6JHf165
本製品を複製する場合には、国土地理院の長の承認を得なければならない