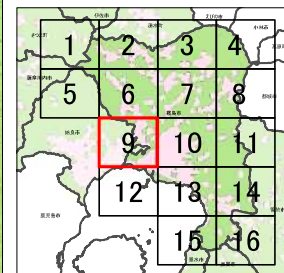
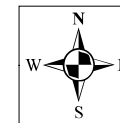





宅地造成等工事規制区域
及び特定盛土等規制区域図
(霧島市)




9



凡例 2

-  許可工事
-  法27条
届出工事
-  着手済
届出工事

凡例

-  宅地造成等工事規制区域
-  特定盛土等規制区域
-  行政界

0 0.25 0.5 1 km

1:10,000 (A0)

【令和7年5月1日指定】

測量法に基づく(国土地理院長承認(複製)
R6JHf165
本製品を複製する場合には、国土地理院の
長の承認を得なければならない