

平成29年7月7日 鹿兒島地方方法務局 登記 野光延



野光延

登記

鹿兒島地方方法務局

これは図面に登記された図面と面書した図面とを照合してある。

登記年月日：平成14年3月26日

資料1-4-3

180567

地番 5-2,-3,-4
土地の所在 鹿兒島市本港新町

新・新

地積測量図 ④/9

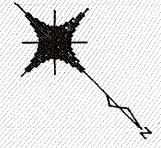
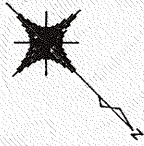
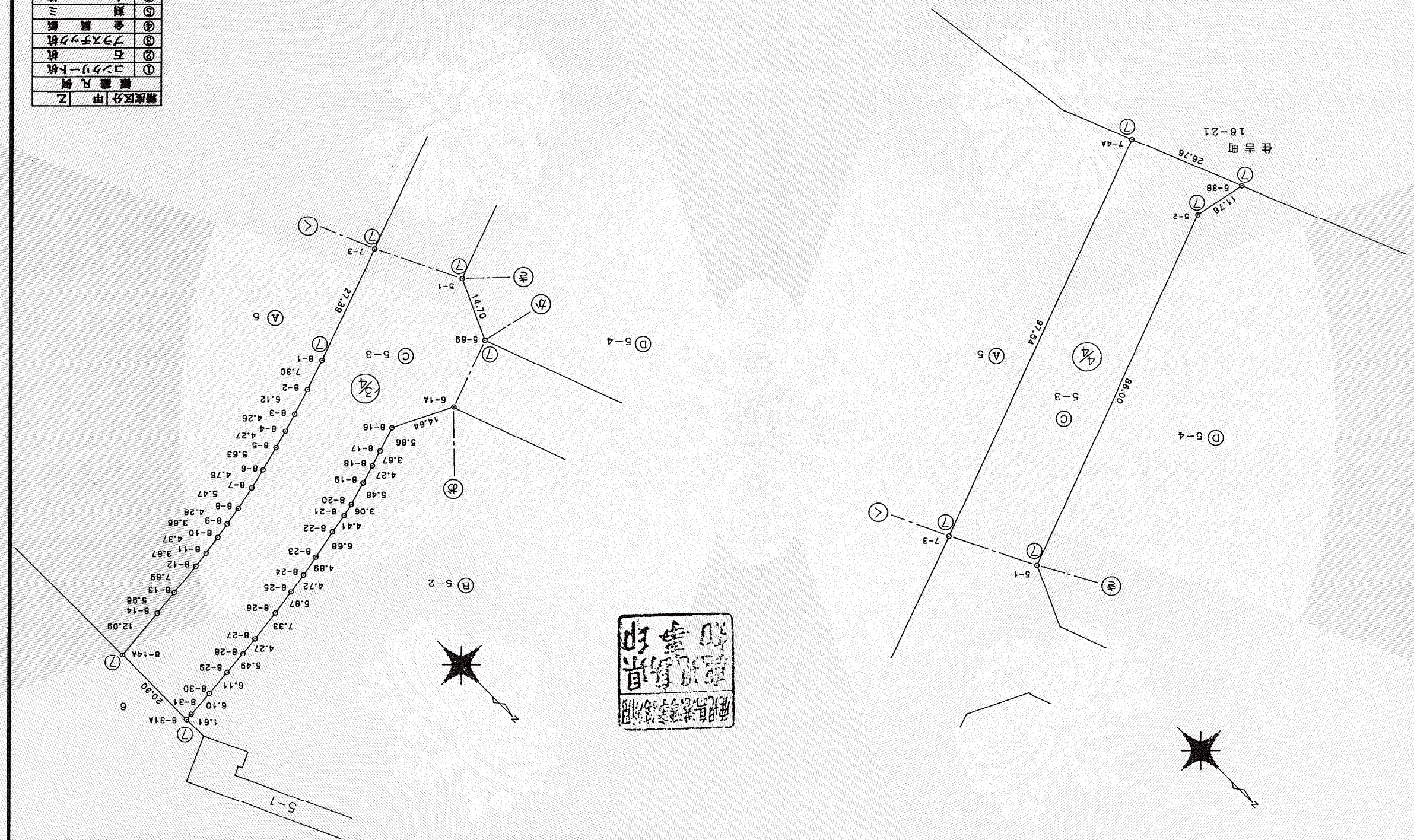
作製者 鹿兒島市真砂本町45番9号 土地家屋調査士 川村 幸男
(平成14年3月6日作製)

申請人 鹿兒島県知事 須賀 龍郎

1/1000

平成14年3月26日登記

| | |
|---|---------|
| ① | コンクリート杭 |
| ② | 石杭 |
| ③ | 75X75杭 |
| ④ | 金属杭 |
| ⑤ | 測線 |
| ⑥ | 木杭 |
| ⑦ | 金属プレート |
| ⑧ | 測量凡例 |



平成29年2月7日 鹿兒島地方地務局 登記 野光延

野光延



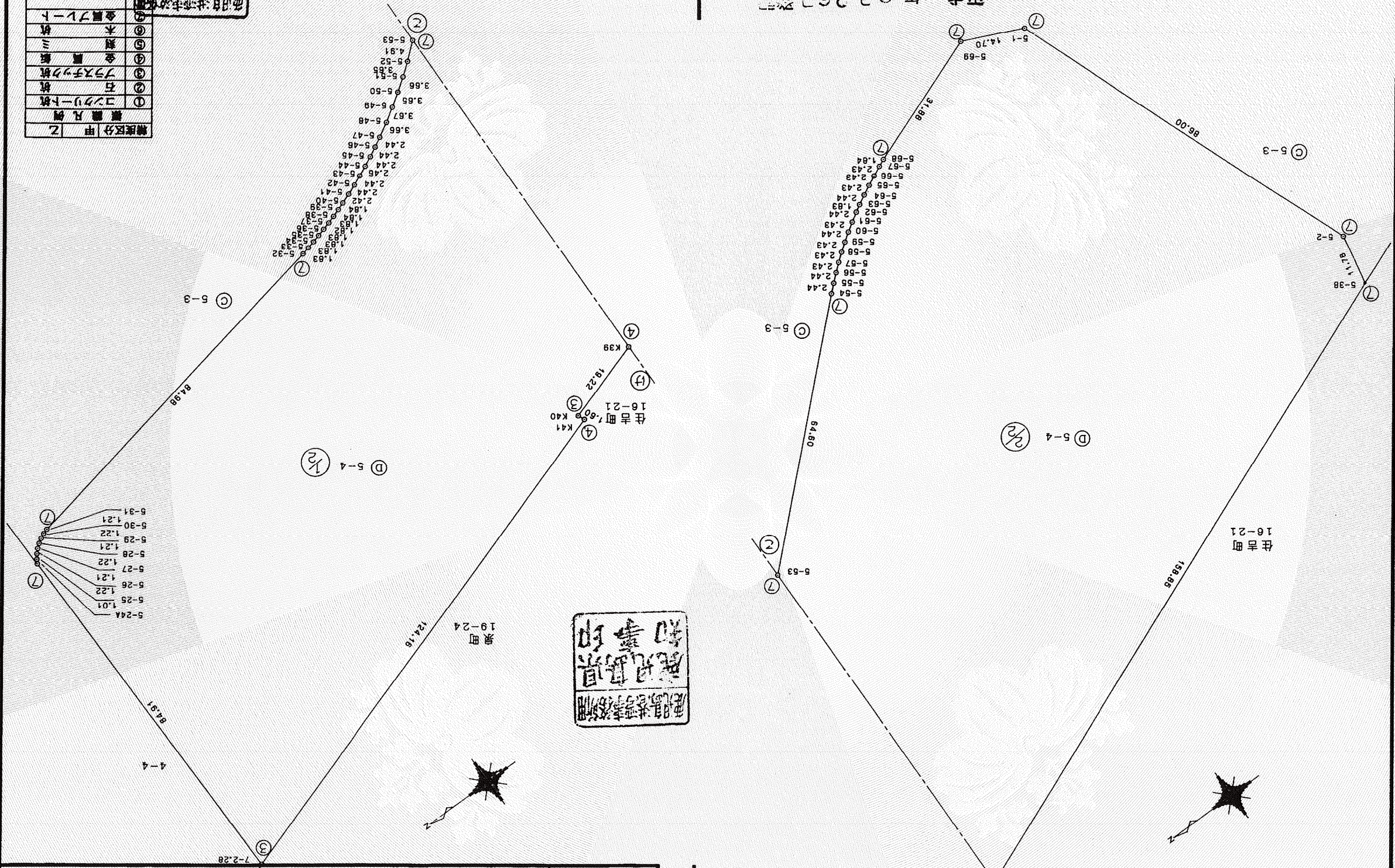
登記年月日：平成14年3月26日

180568

| | |
|-------|-------------|
| 地番 | 5-2, -3, -4 |
| 土地の所在 | 鹿兒島市本港新町 |

新・後

地積測量図 5/9



| | |
|---|--------|
| ① | コンクリート |
| ② | 石 |
| ③ | 瓦葺 |
| ④ | 全面紙 |
| ⑤ | 瓦葺 |
| ⑥ | 木 |
| ⑦ | 全面シート |

鹿兒島県知事 須賀龍郎 知事印

申請人

鹿兒島市真砂本町45番9号
 土地家屋調査士 川村幸男
 (平成14年3月6日作製)

作製者