公用

資料１－４－２

登記年月日： 平成14年3月26日

これは図面に記録されている内容を証明した書面である。

平成29年2月7日　鹿児島地方法務局

登記官　岡野光延

前　後・新

地番	5-2,-3,-4
土地の所在	鹿児島市本港新町

地積測量図 (2/9)

180565

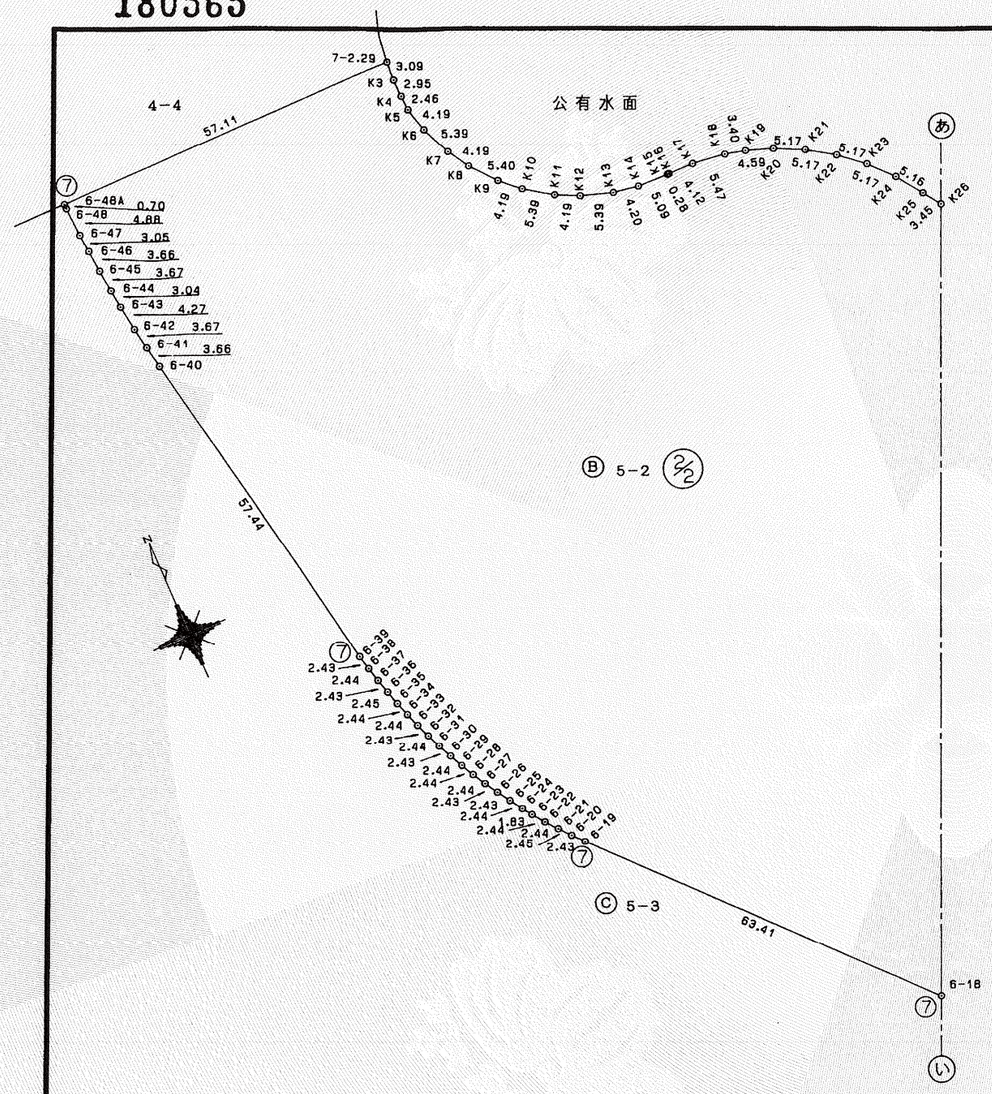

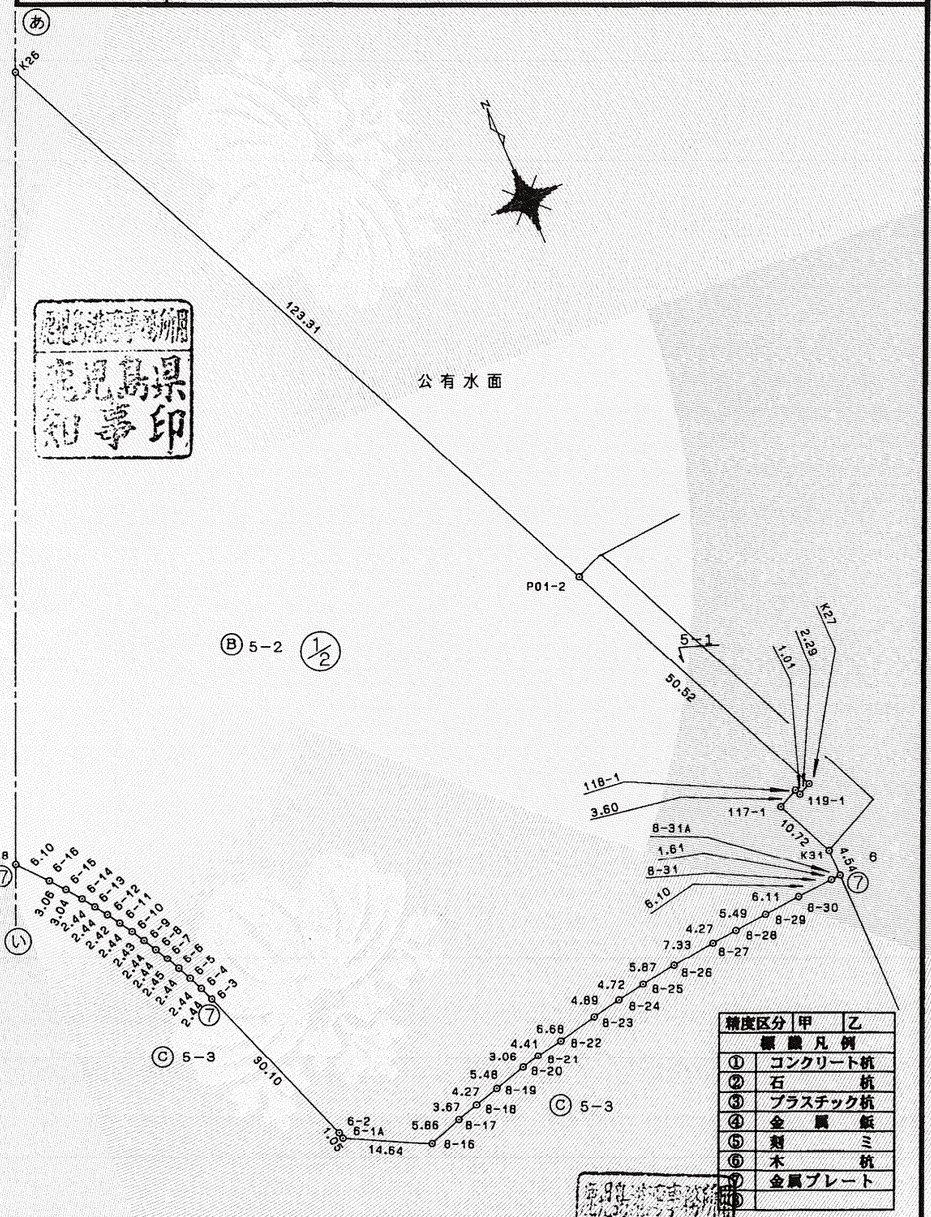

精度区分	甲	乙
標識凡例		
①	コンクリート杭	
②	石杭	
③	プラスチック杭	
④	金属鋲	
⑤	刻ミ	
⑥	木杭	
⑦	金属プレート	
⑧		

平成14年 3月23日登記

作製者	鹿児島市真砂本町４５番９号 土地家屋調査士 川村幸男 (平成 14 年 3 月 6 日作製)	申請人	鹿児島県知事 須賀龍郎	縮尺	1/1000

鹿児島県収入印紙 鹿児島県知事印

鹿児島地方法務局登記官之印

公用

登記年月日：平成14年3月26日

これは図面に記録されている内容を証明した書面である。

平成29年2月7日　鹿児島地方法務局

登記官　岡野光延

地積測量図 (3/9)

前後・新	
地番	5-2,-3,-4
土地の所在	鹿児島市本港新町

180566

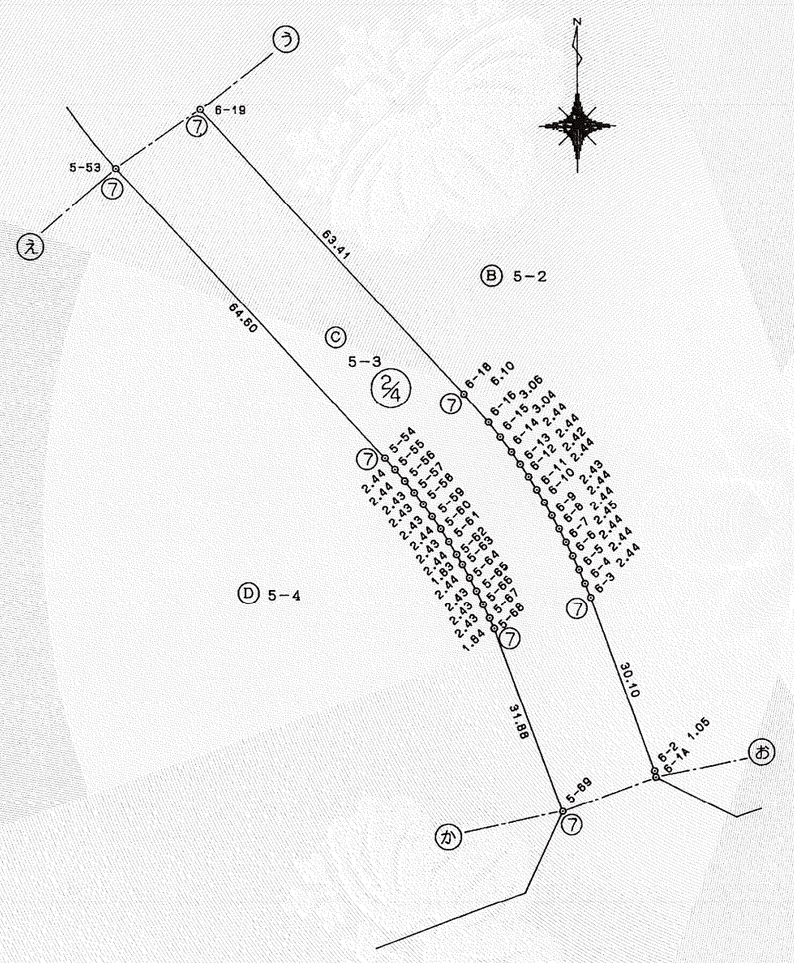

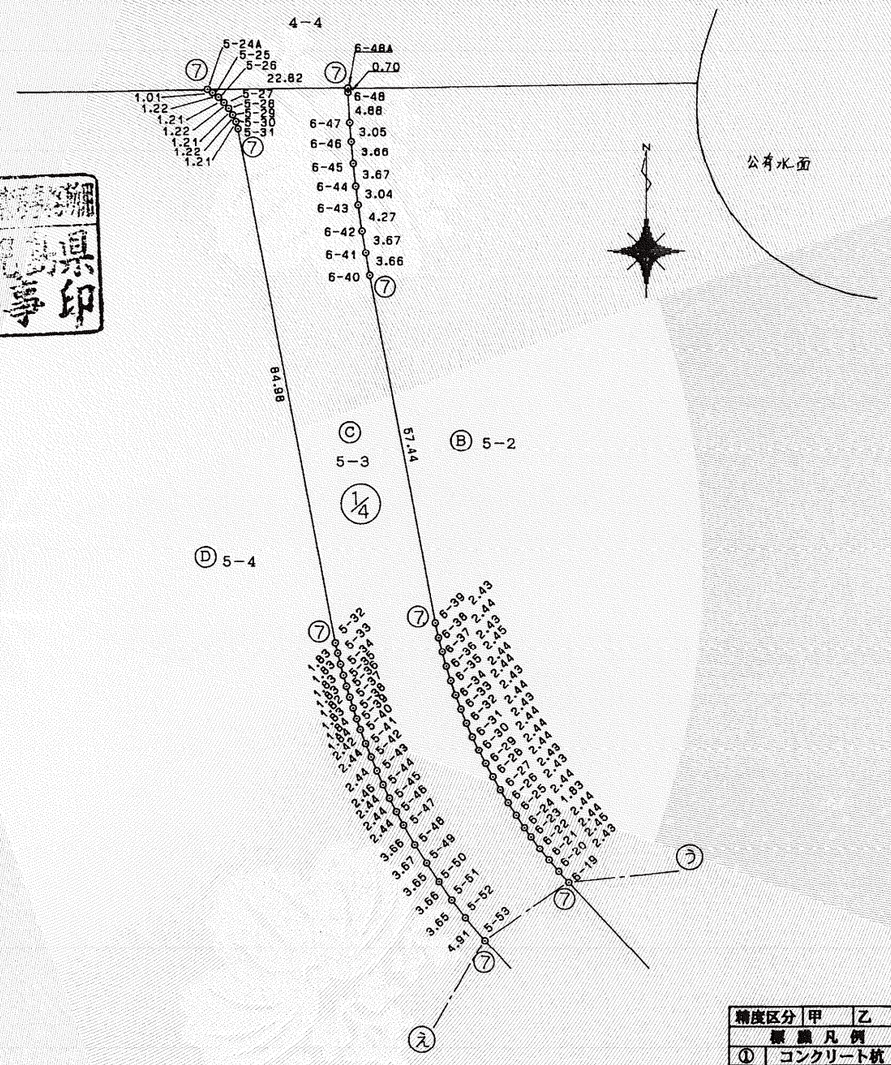

精度区分	甲	乙
標識凡例		
①	コンクリート杭	
②	石杭	
③	プラスチック杭	
④	金属鋲	
⑤	鋲ミ	
⑥	木杭	
⑦	金属プレート	
⑧		

平成14年 3月26日登記

作製者	鹿児島市真砂本町45番9号 土地家屋調査士 川村幸男 (平成 14年 3月 6日作製)	申請人	鹿児島県知事 須賀龍郎	縮尺	1/1000

鹿児島県知事印

鹿児島地方法務局登記官之印

請求番号：25-8　(3/9)