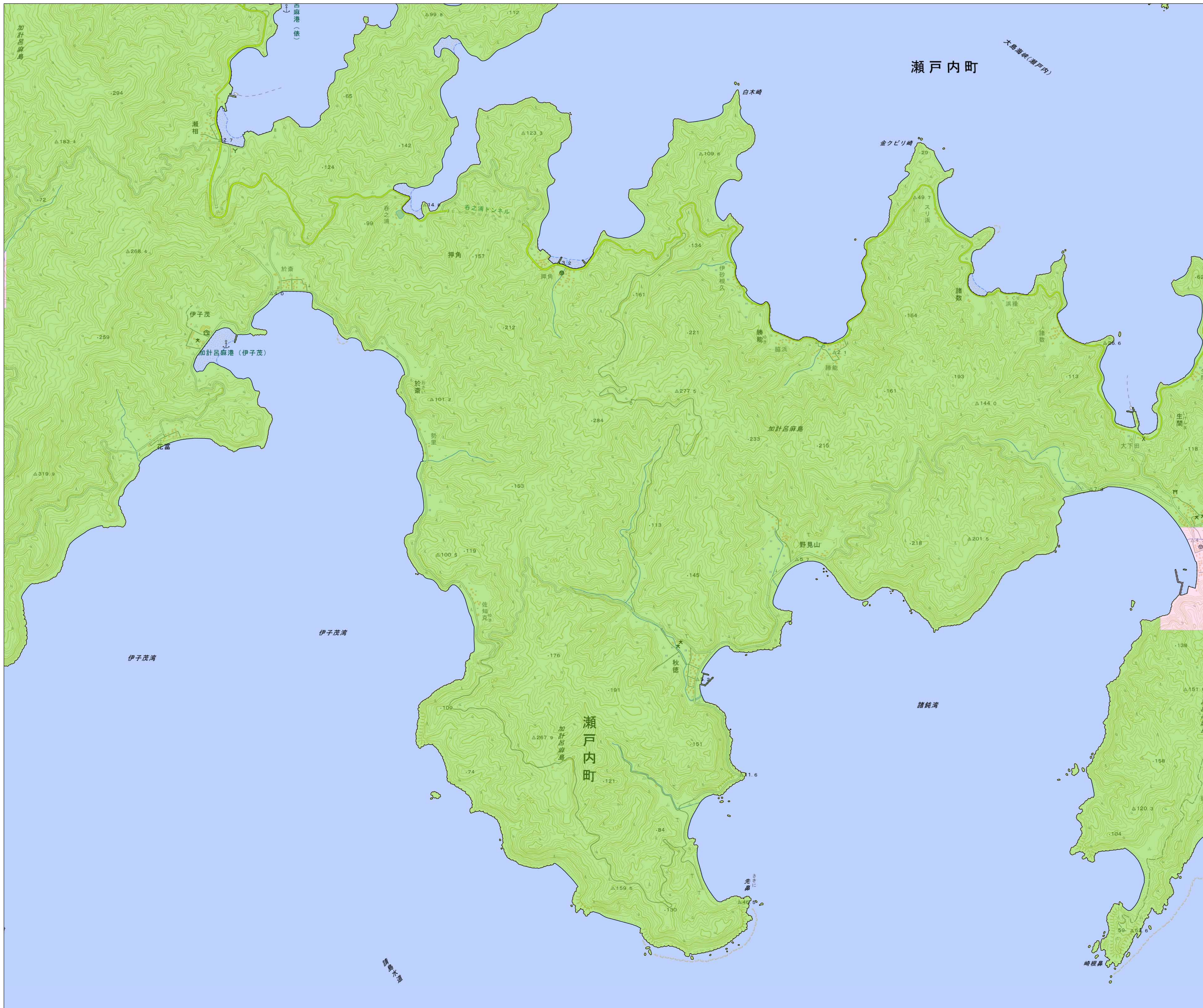
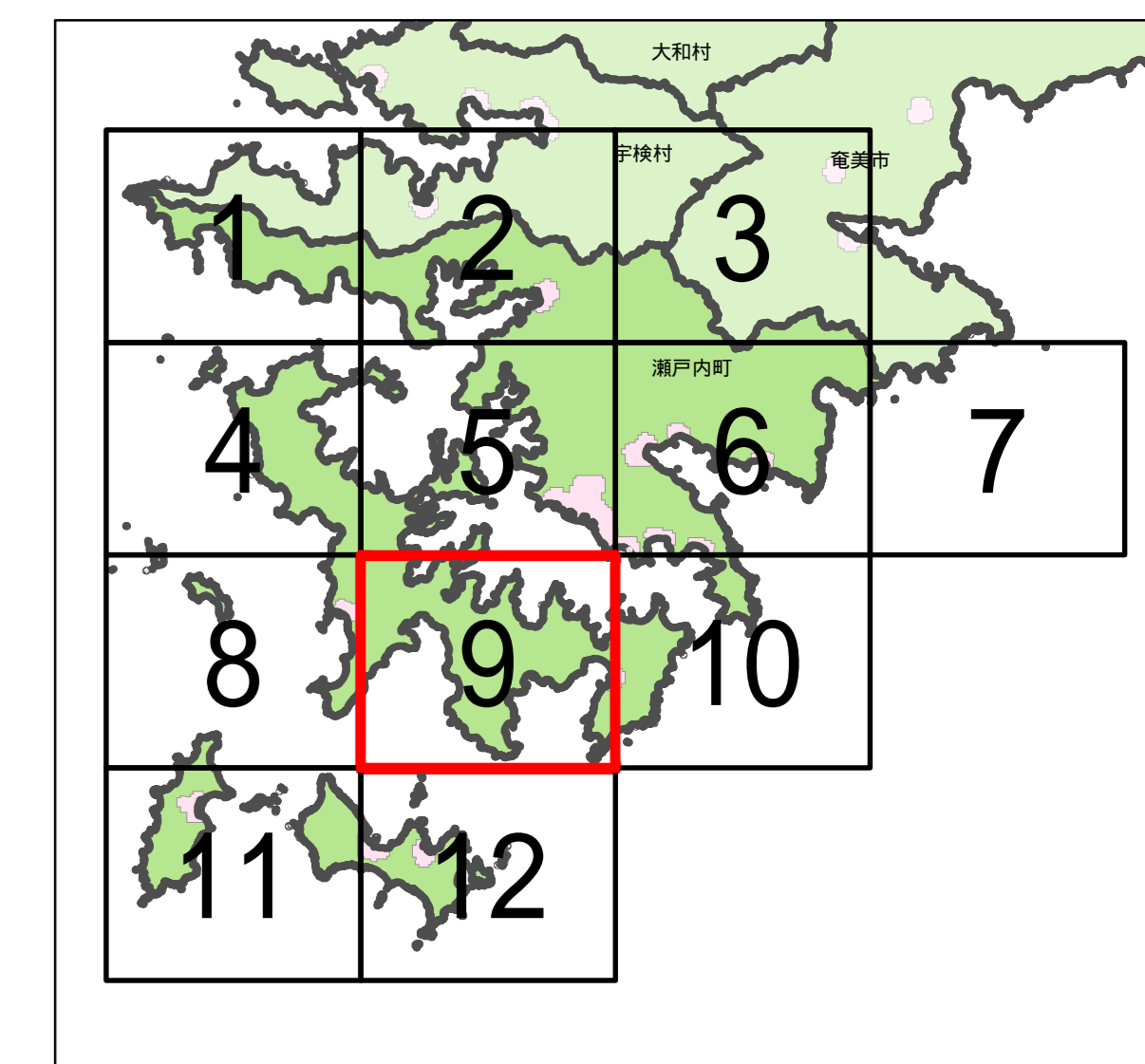
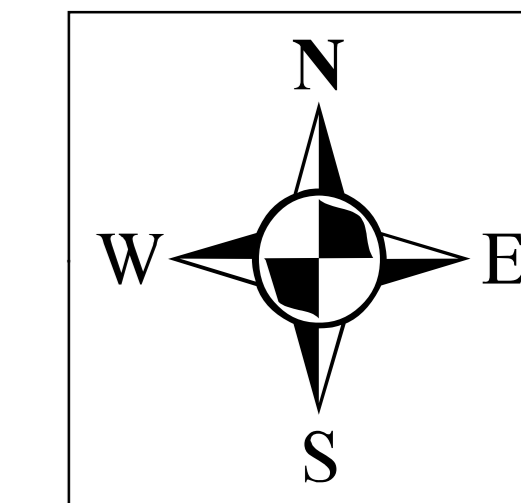


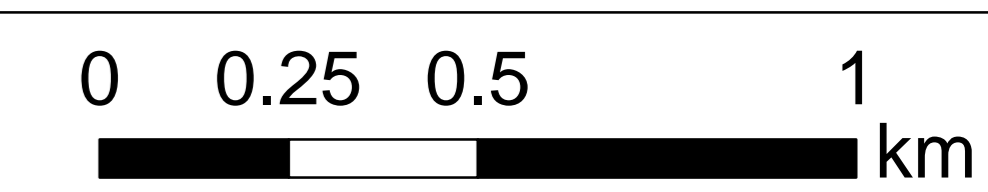
宅地造成等工事規制区域  
及び特定盛土等規制区域図  
(案)(瀬戸内町)

9



**指定前**

- 凡例
- 宅地造成等工事規制区域
  - 特定盛土等規制区域
  - 行政界

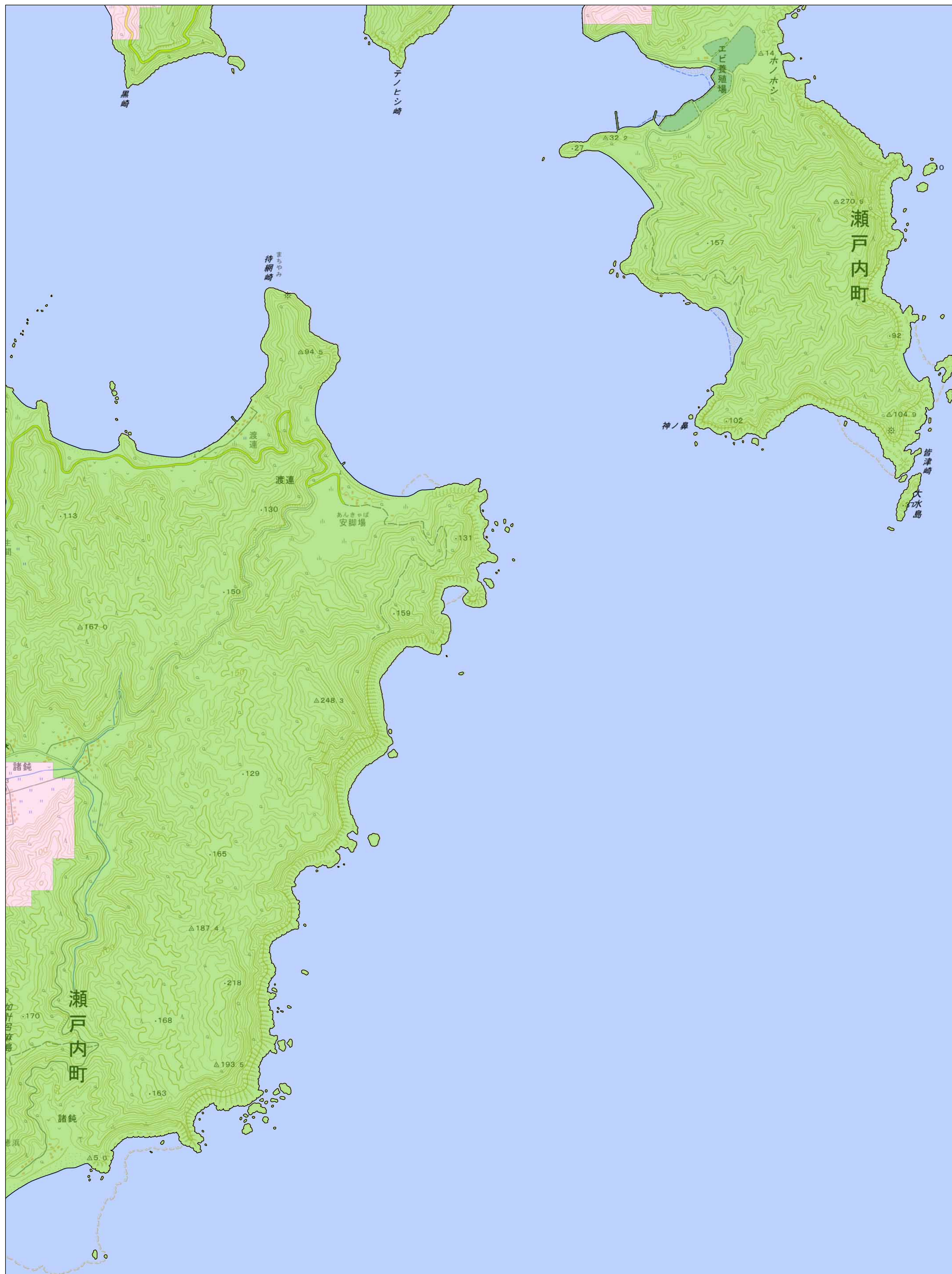
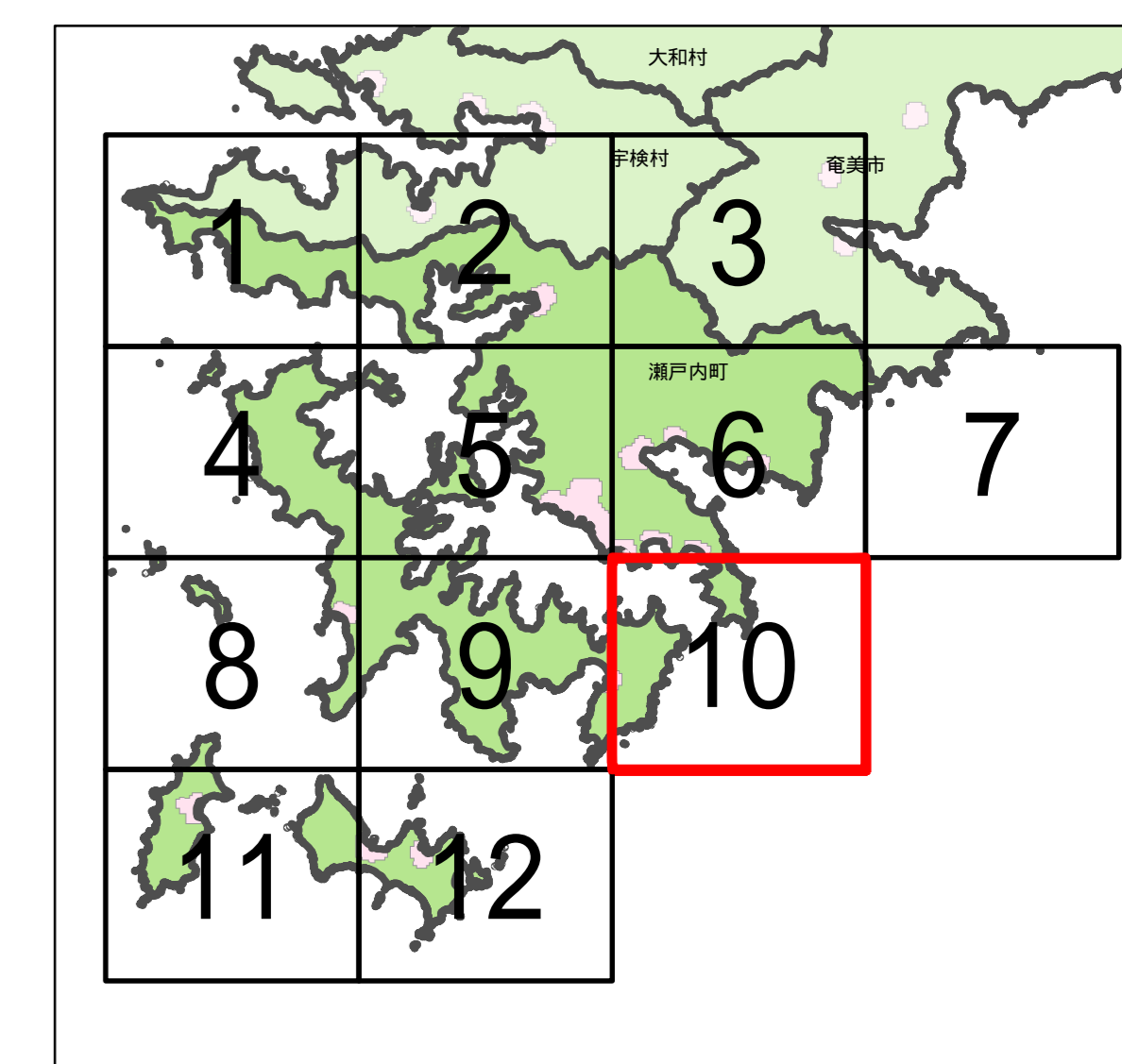



1:10,000 (A0)  
【令和6年12月】

測量法に基づく(国土地理院長承認(複製)  
R6JH165  
本製品を複製する場合には、国土地理院の  
長の承認を得なければならない

宅地造成等工事規制区域  
及び特定盛土等規制区域図  
(案)(瀬戸内町)

10



**指定前**

- 凡例
- 宅地造成等工事規制区域
  - 特定盛土等規制区域
  - 行政界

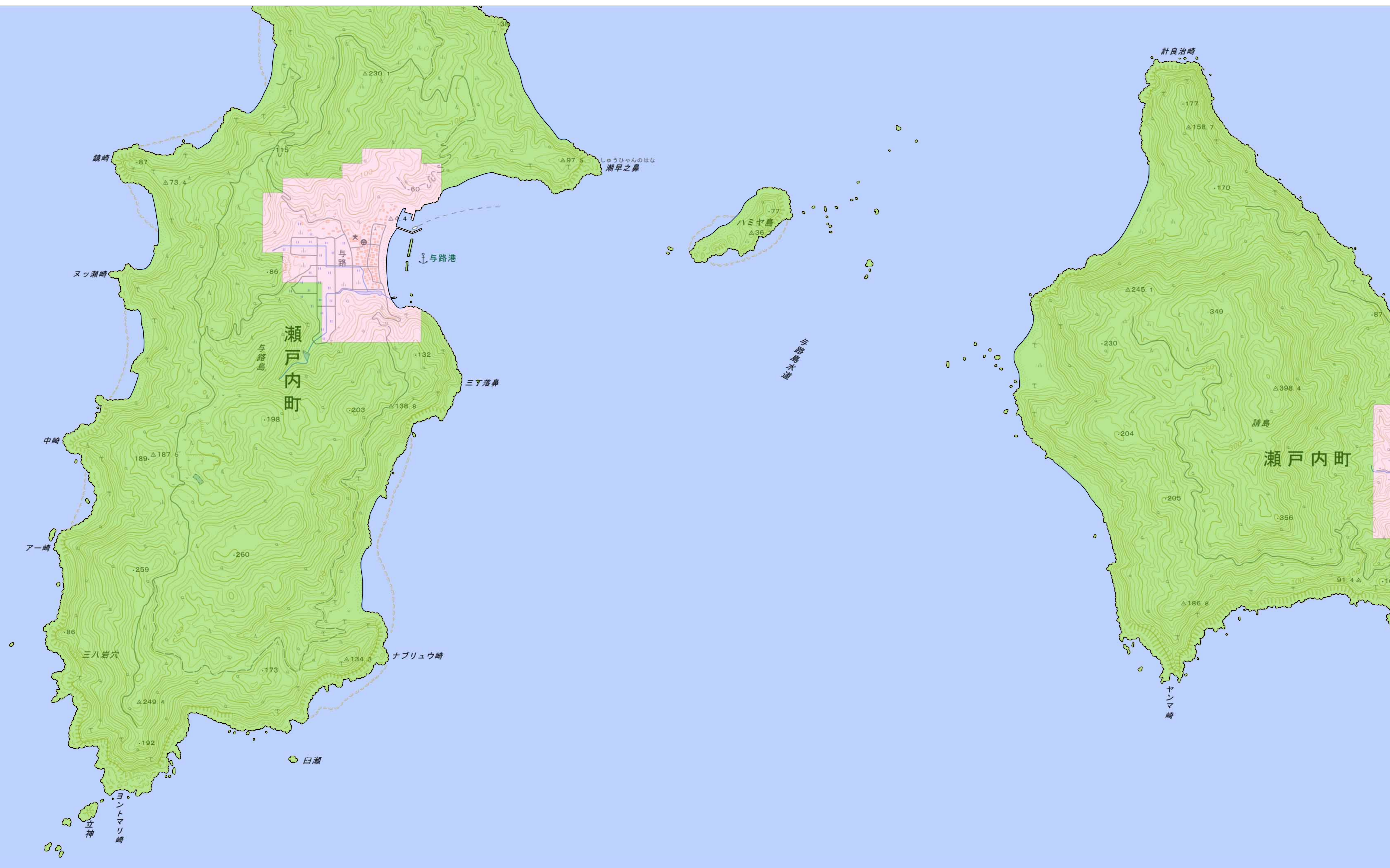
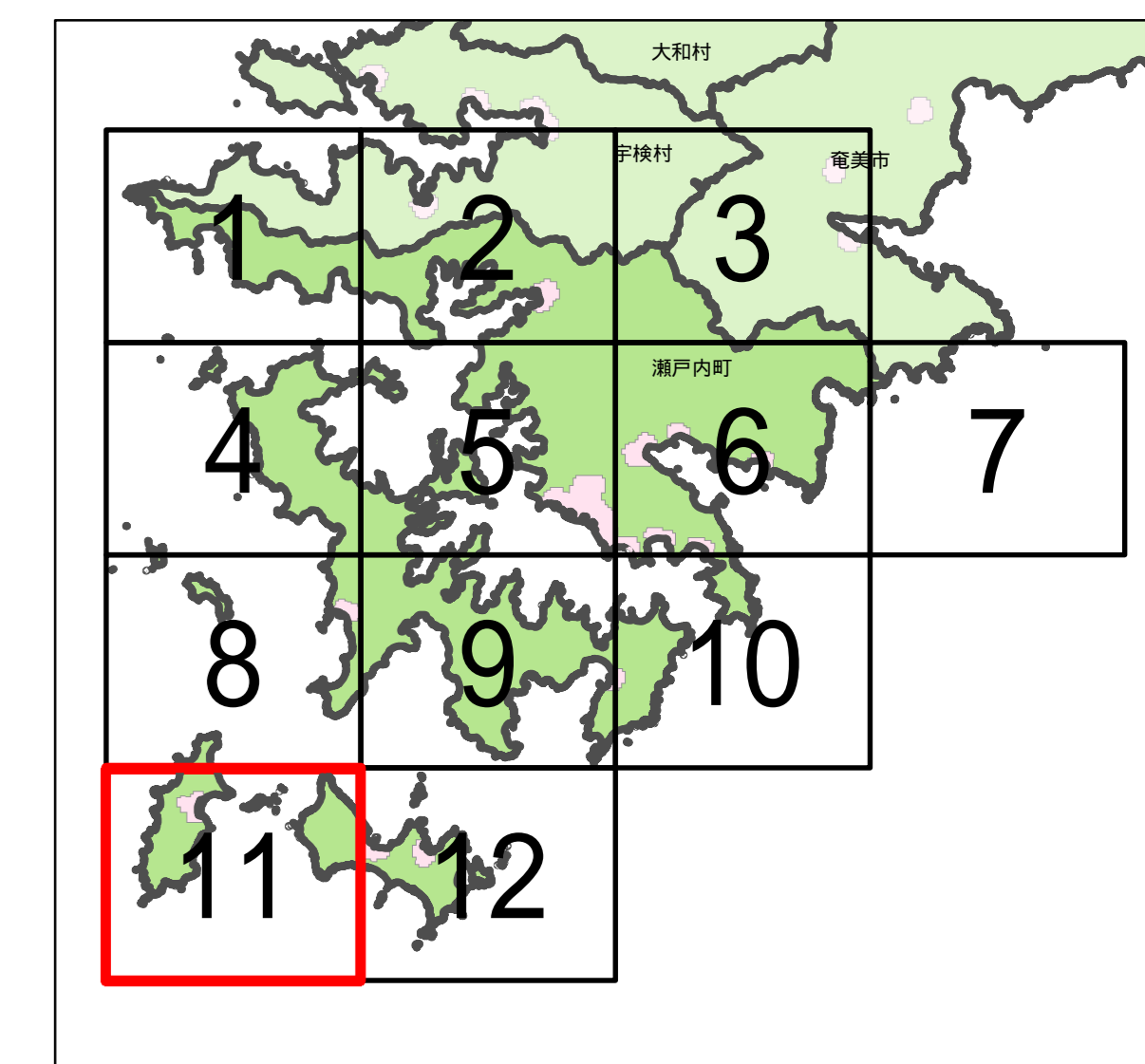
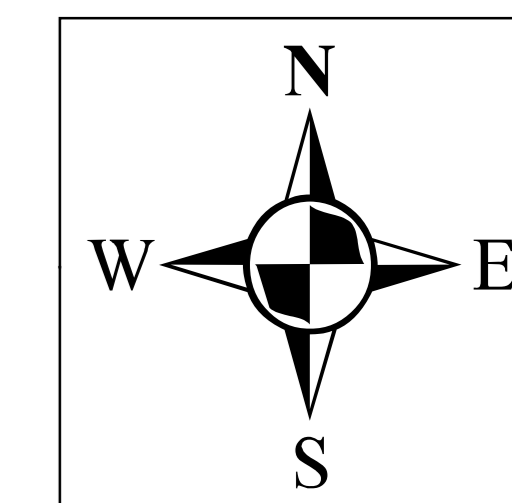
0 0.25 0.5 1 km

1:10,000 (A0)  
【令和6年12月】

測量法に基づく国土地理院長承認(複製)  
R6JH165  
本製品を複製する場合には、国土地理院の  
長の承認を得なければならない

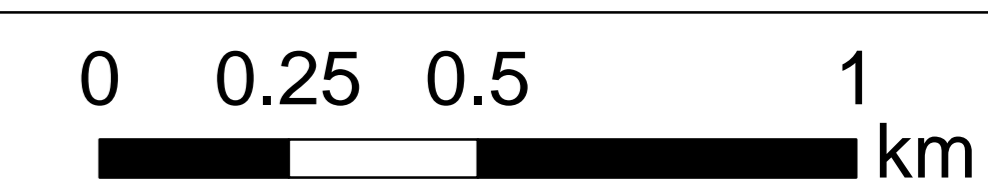
宅地造成等工事規制区域  
及び特定盛土等規制区域図  
(案)(瀬戸内町)

11



**指定前**

- 凡例
- 宅地造成等工事規制区域
  - 特定盛土等規制区域
  - 行政界

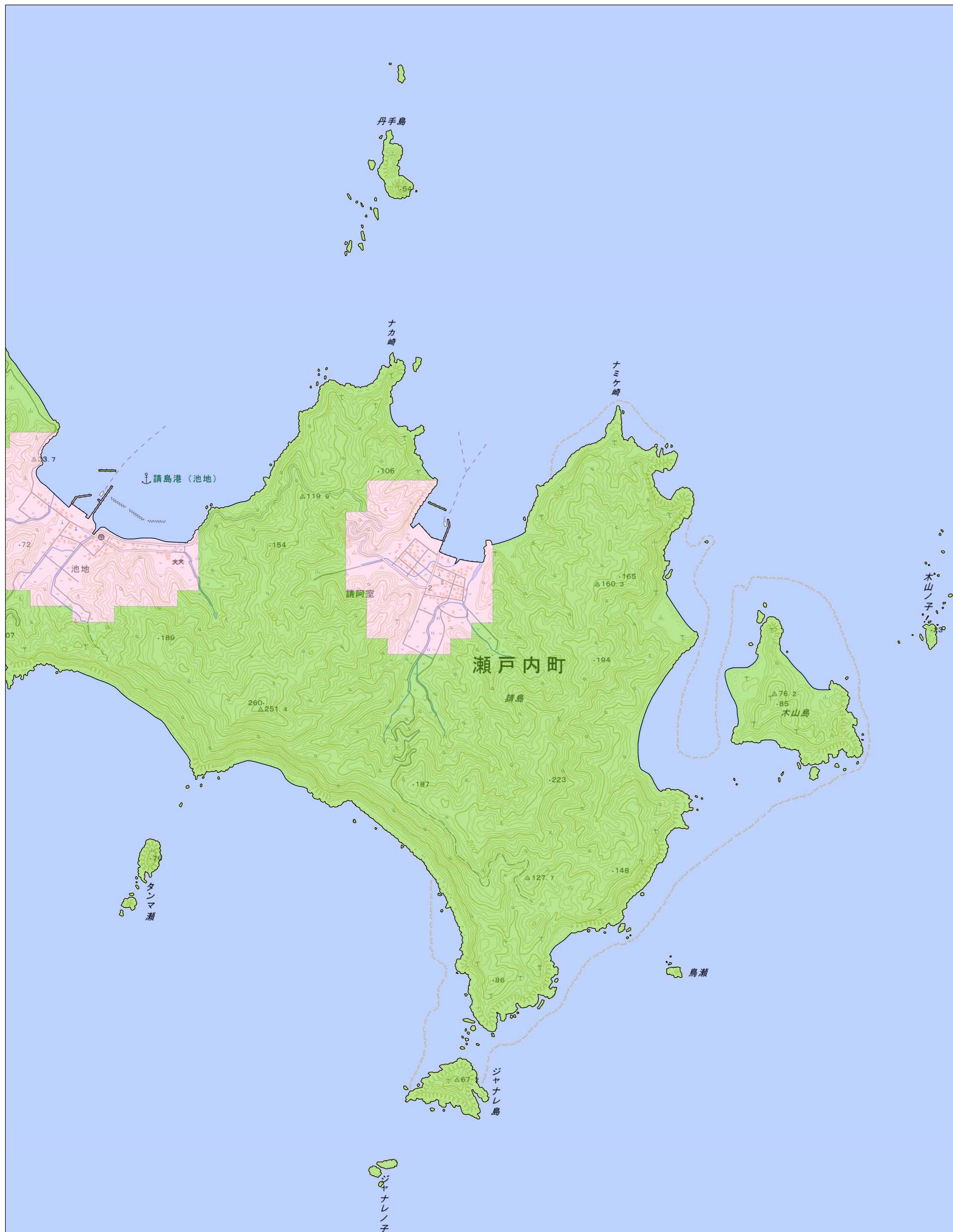
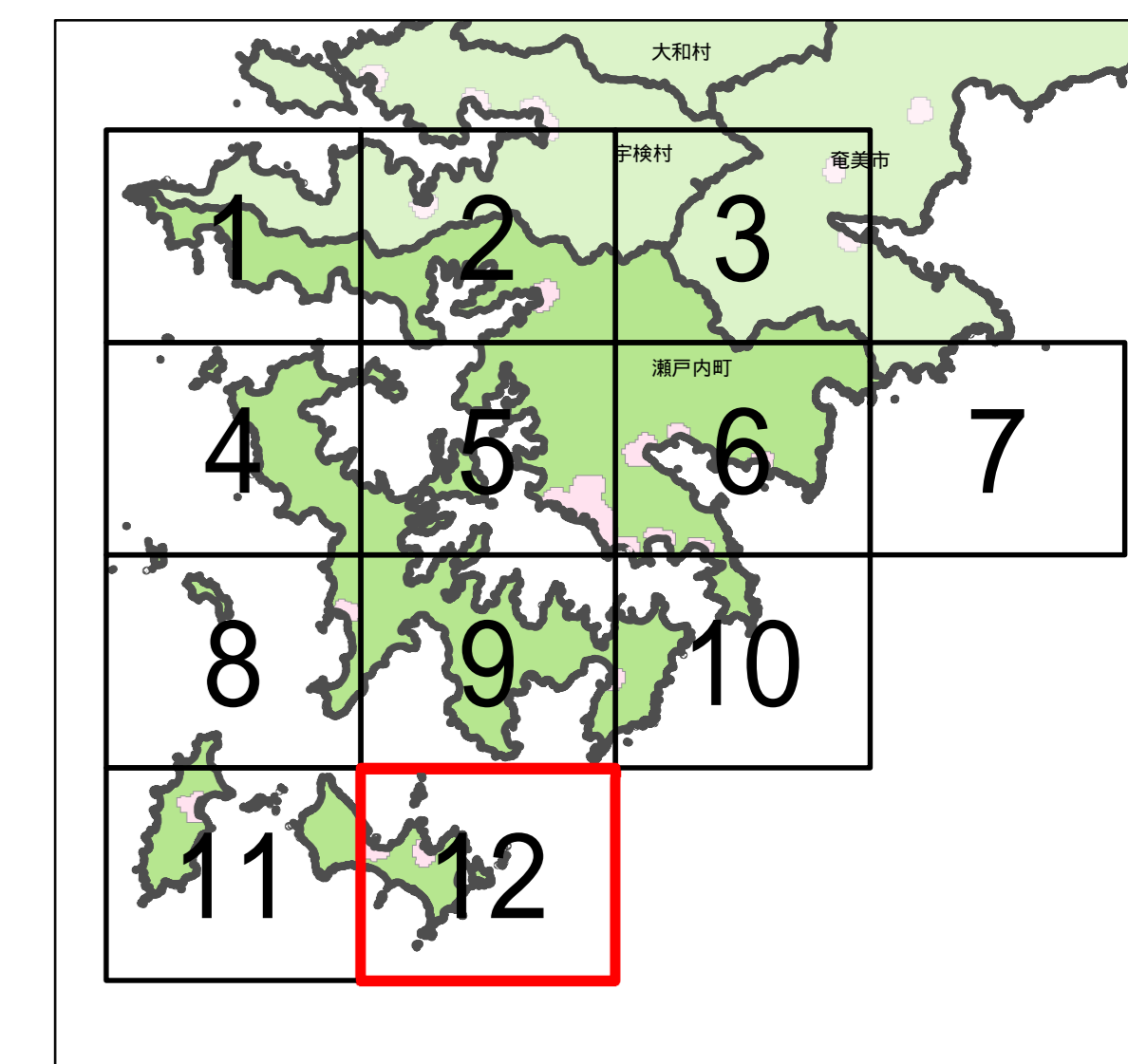



1:10,000 (A0)  
【令和6年12月】

測量法に基づく国土地理院長承認(複製)  
R6JH165  
本製品を複製する場合には、国土地理院の  
長の承認を得なければならない

宅地造成等工事規制区域  
及び特定盛土等規制区域図  
(案)(瀬戸内町)

12



**指定前**

- 凡例
- 宅地造成等工事規制区域
  - 特定盛土等規制区域
  - 行政界



1:10,000 (A0)  
【令和6年12月】

測量法に基づく国土地理院長承認(複製)  
R6JH165  
本製品を複製する場合には、国土地理院の  
長の承認を得なければならない