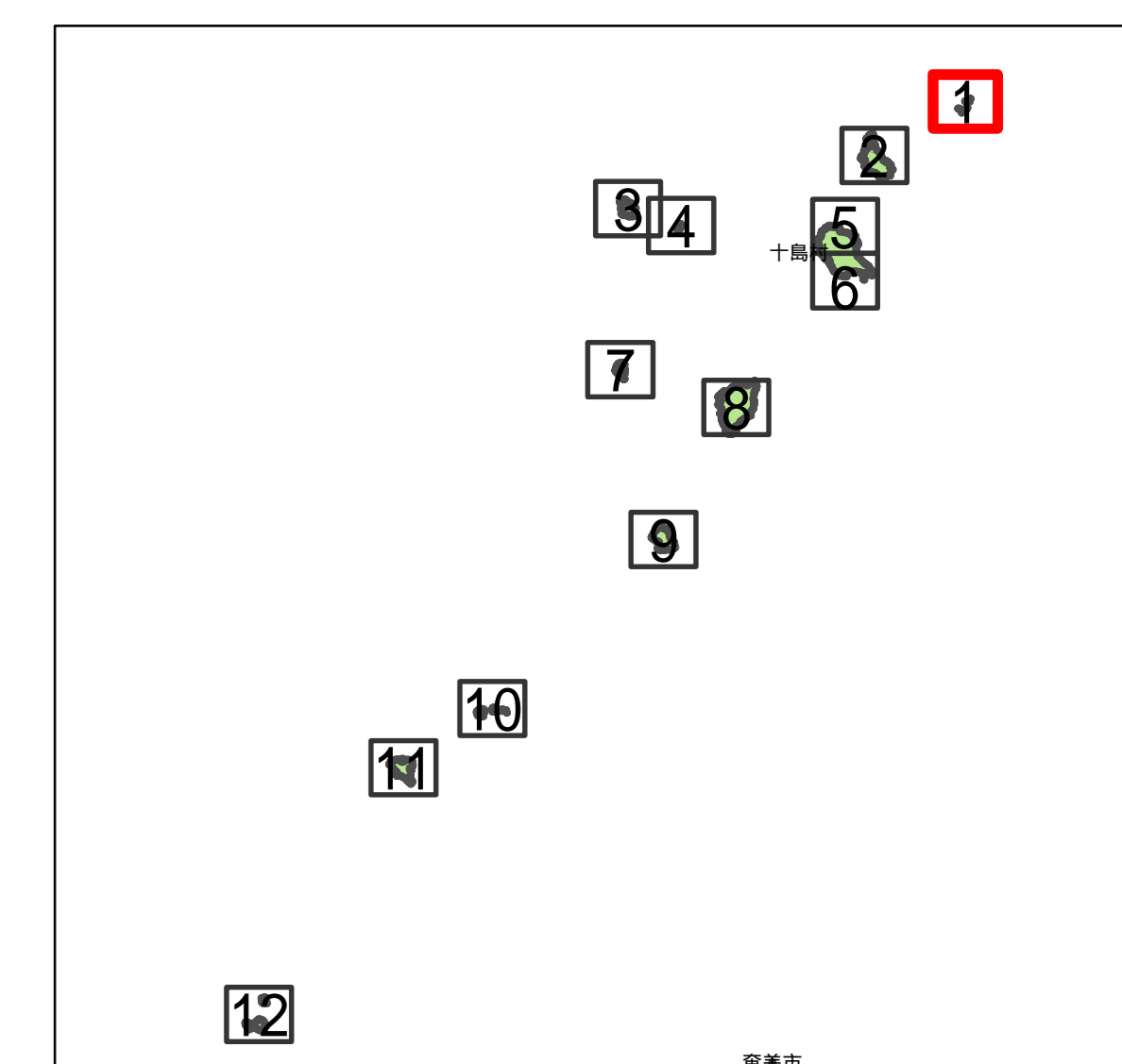



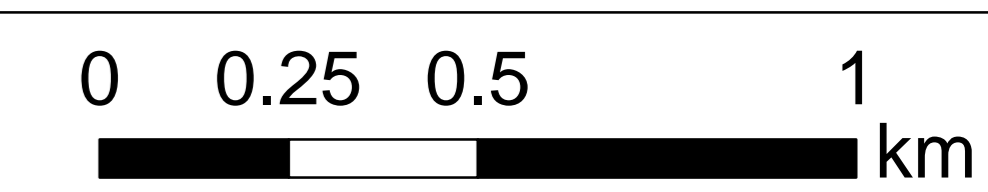
宅地造成等工事規制区域
及び特定盛土等規制区域図
(案)(十島村)

1



指定前

- 凡例
- 宅地造成等工事規制区域
 - 特定盛土等規制区域
 - 行政界

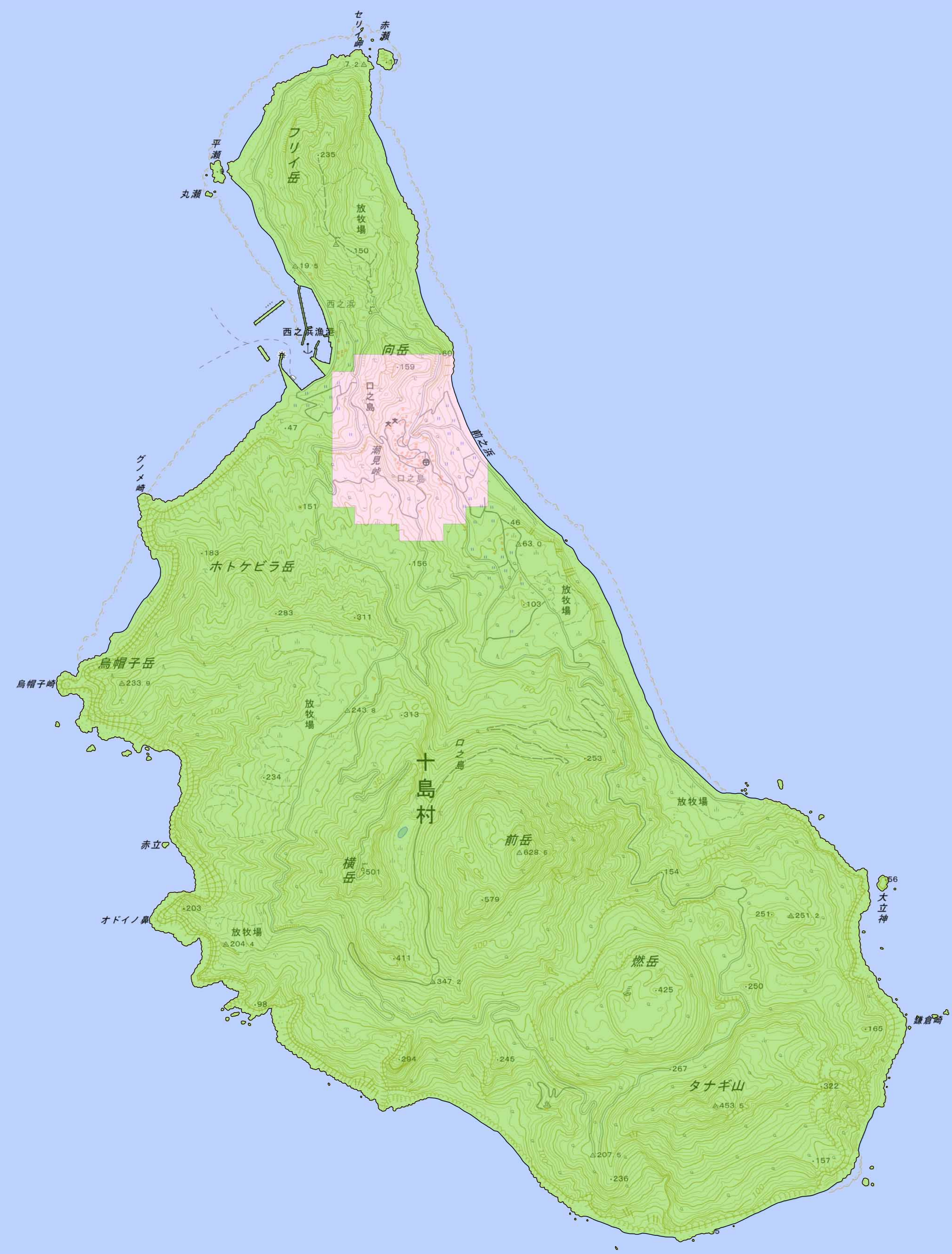
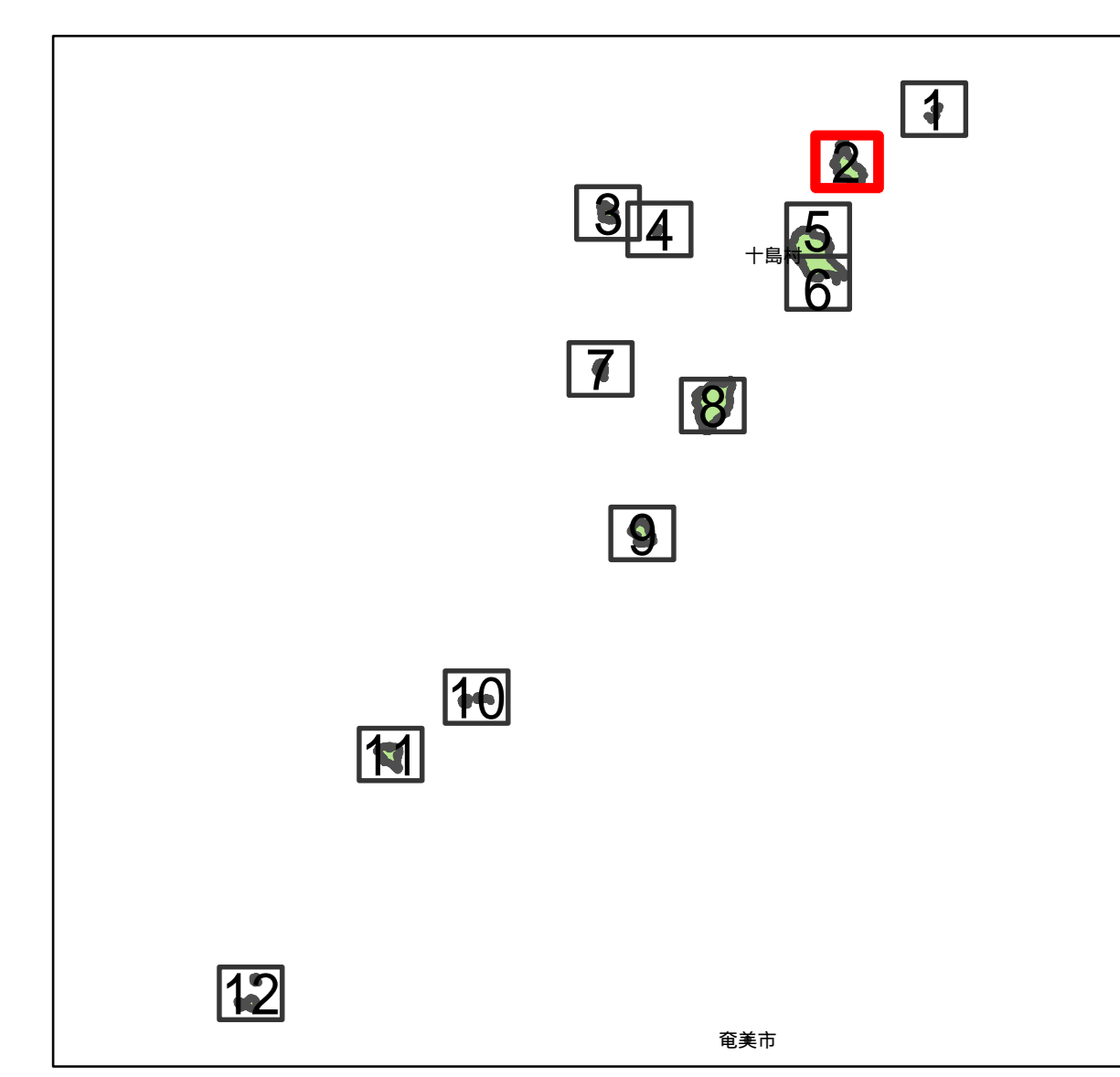


1:10,000 (A0)
【令和6年12月】

測量法に基づく国土地理院長承認(複製)
R6JH165
本製品を複製する場合には、国土地理院の
長の承認を得なければならない

宅地造成等工事規制区域
及び特定盛土等規制区域図
(案)(十島村)

2



指定前

- 凡例
- 宅地造成等工事規制区域
 - 特定盛土等規制区域
 - 行政界

0 0.25 0.5 1 km

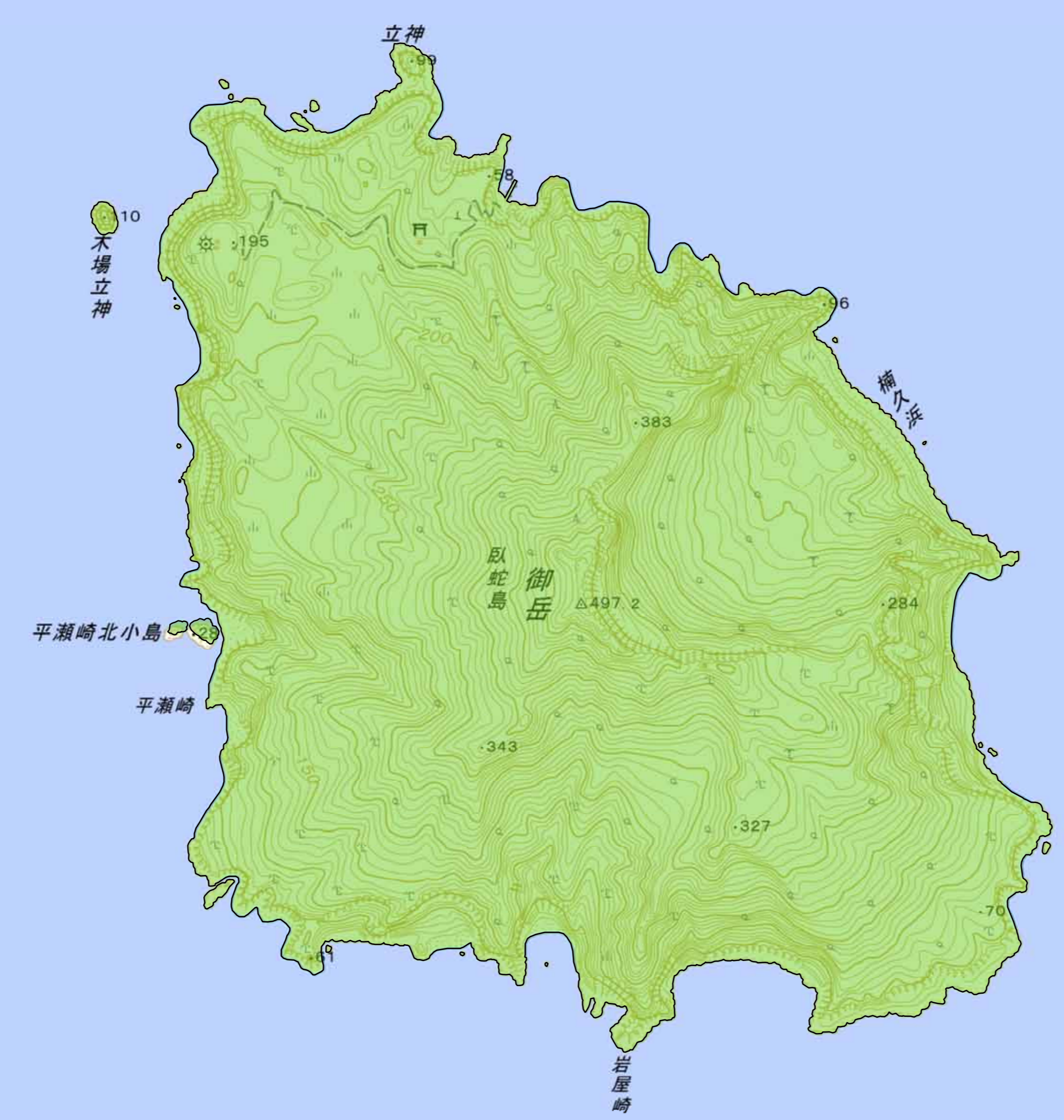
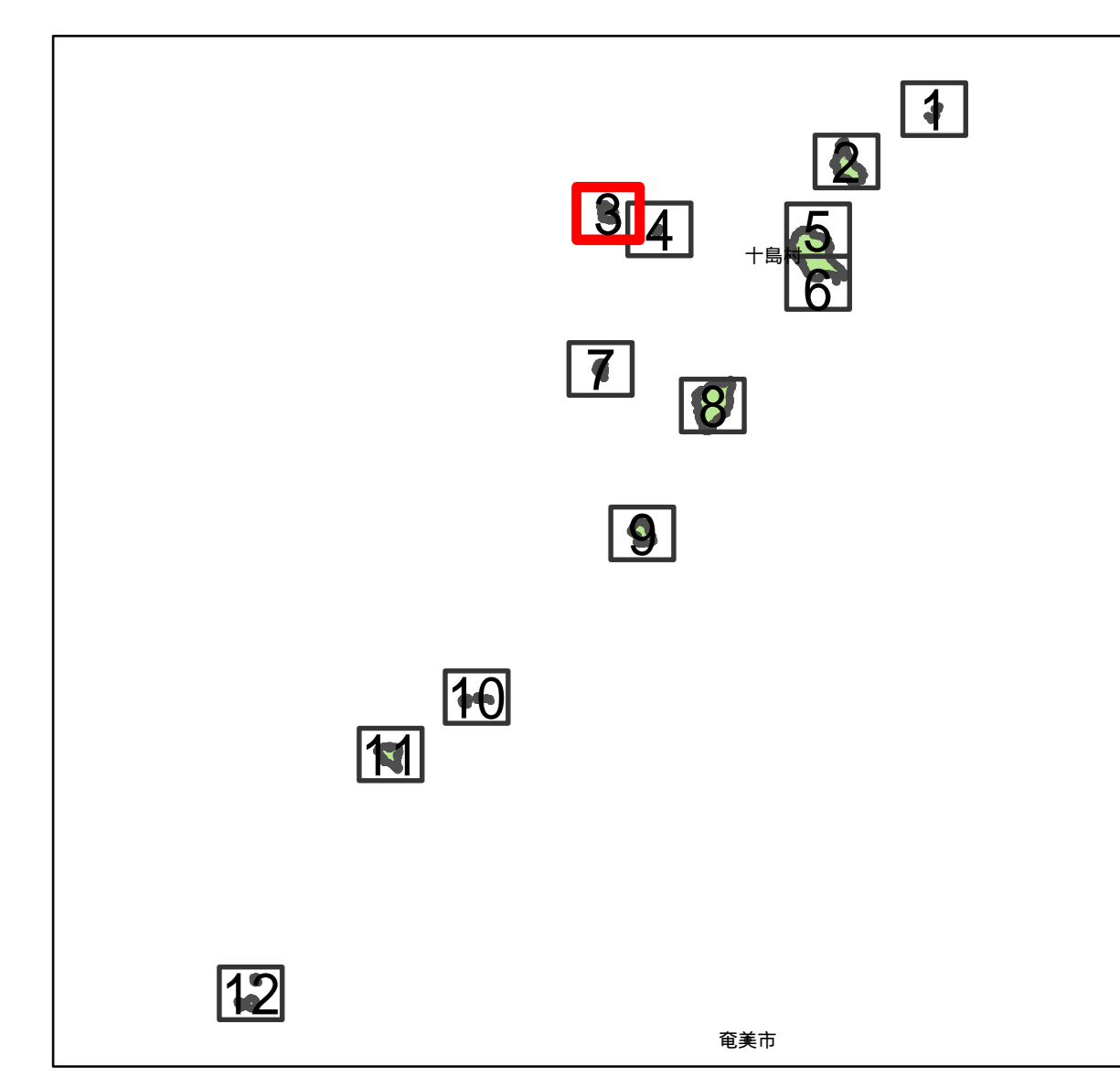
1:10,000 (A0)

【令和6年12月】

測量法に基づく(国土地理院長承認(複製)
R6JH1165
本製品を複製する場合には、国土地理院の
長の承認を得なければならない

宅地造成等工事規制区域
及び特定盛土等規制区域図
(案)(十島村)

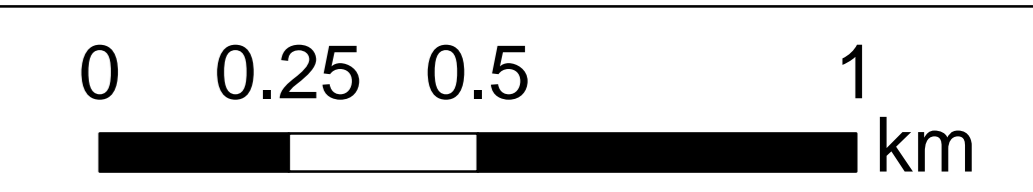
3



十島村

指定前

- 凡例
- 宅地造成等工事規制区域
 - 特定盛土等規制区域
 - 行政界



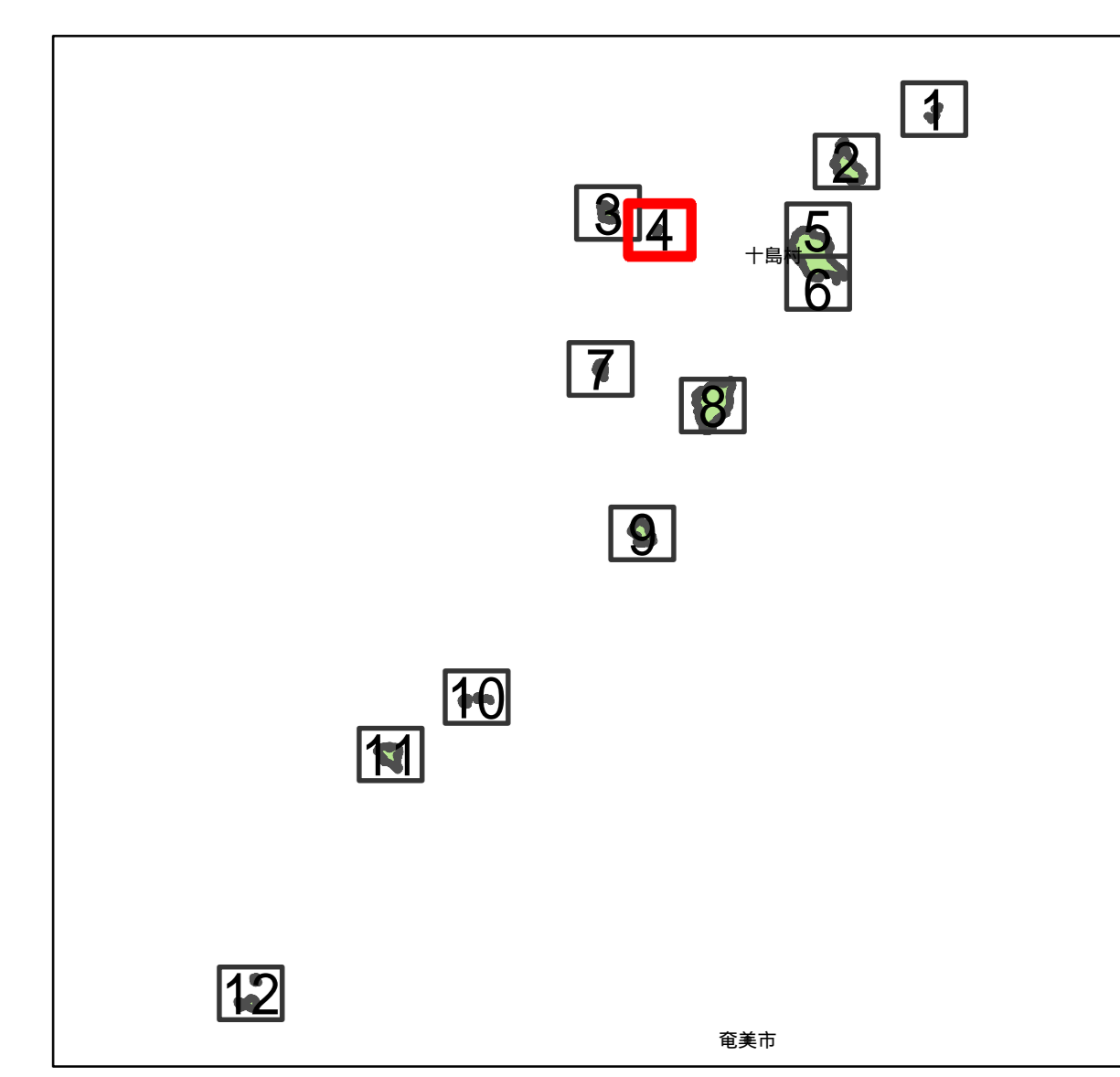

1:10,000 (A0)

【令和6年12月】

測量法に基づく国土地理院長承認(複製)
R6JH165
本製品を複製する場合には、国土地理院の
長の承認を得なければならない

宅地造成等工事規制区域
及び特定盛土等規制区域図
(案)(十島村)

4



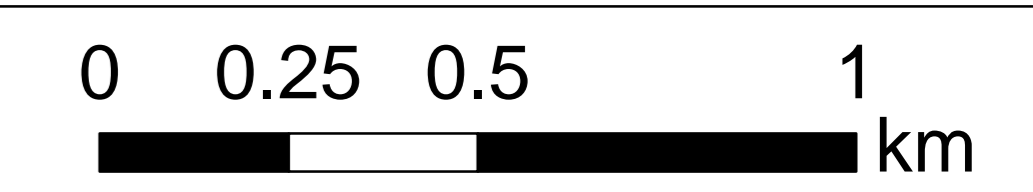
十島村



指定前

凡例

- 宅地造成等工事規制区域
- 特定盛土等規制区域
- 行政界



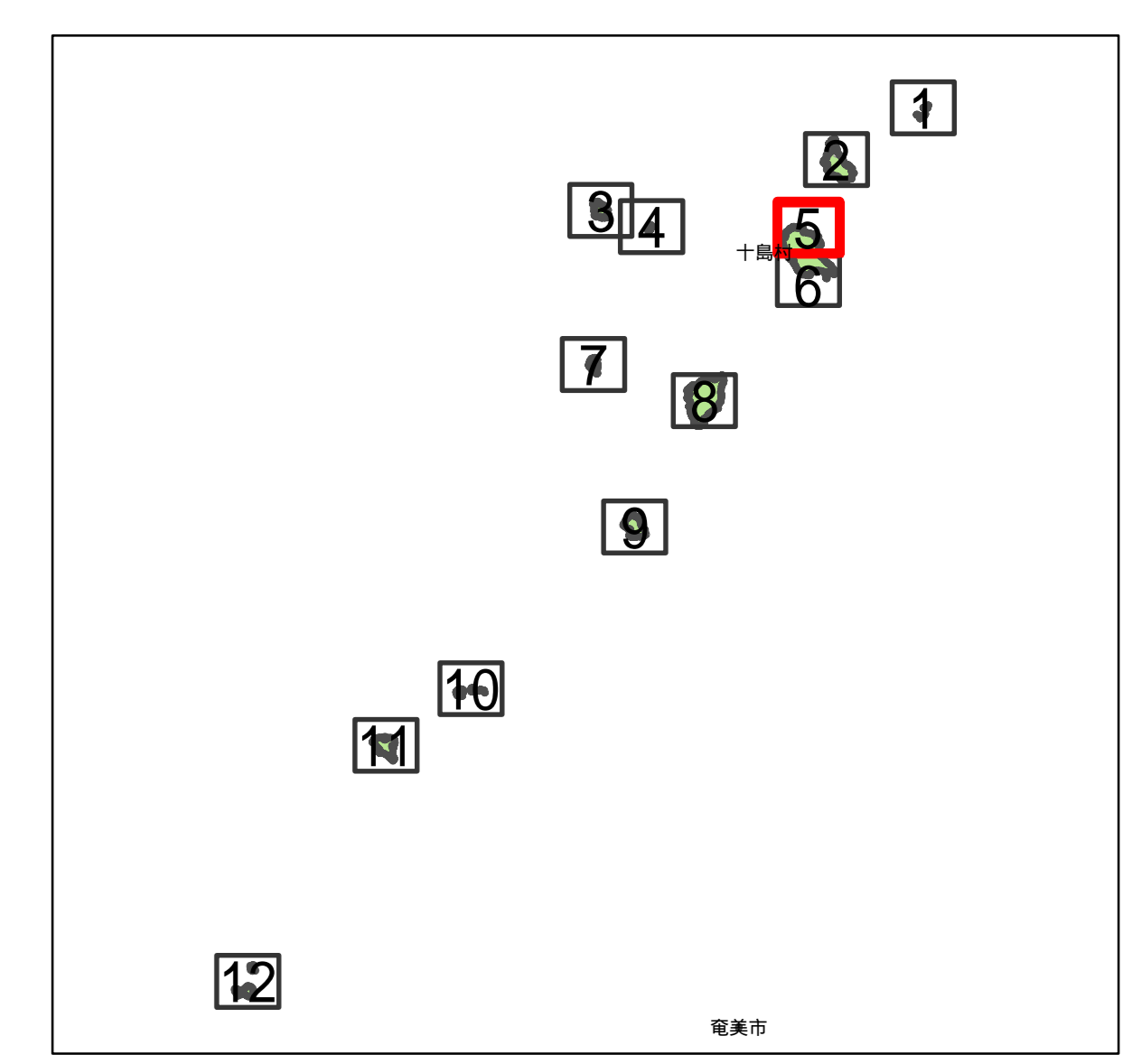

1:10,000 (A0)

【令和6年12月】

測量法に基づく国土地理院長承認(複製)
R6JH165
本製品を複製する場合には、国土地理院の
長の承認を得なければならない

宅地造成等工事規制区域
及び特定盛土等規制区域図
(案)(十島村)

5



指定前

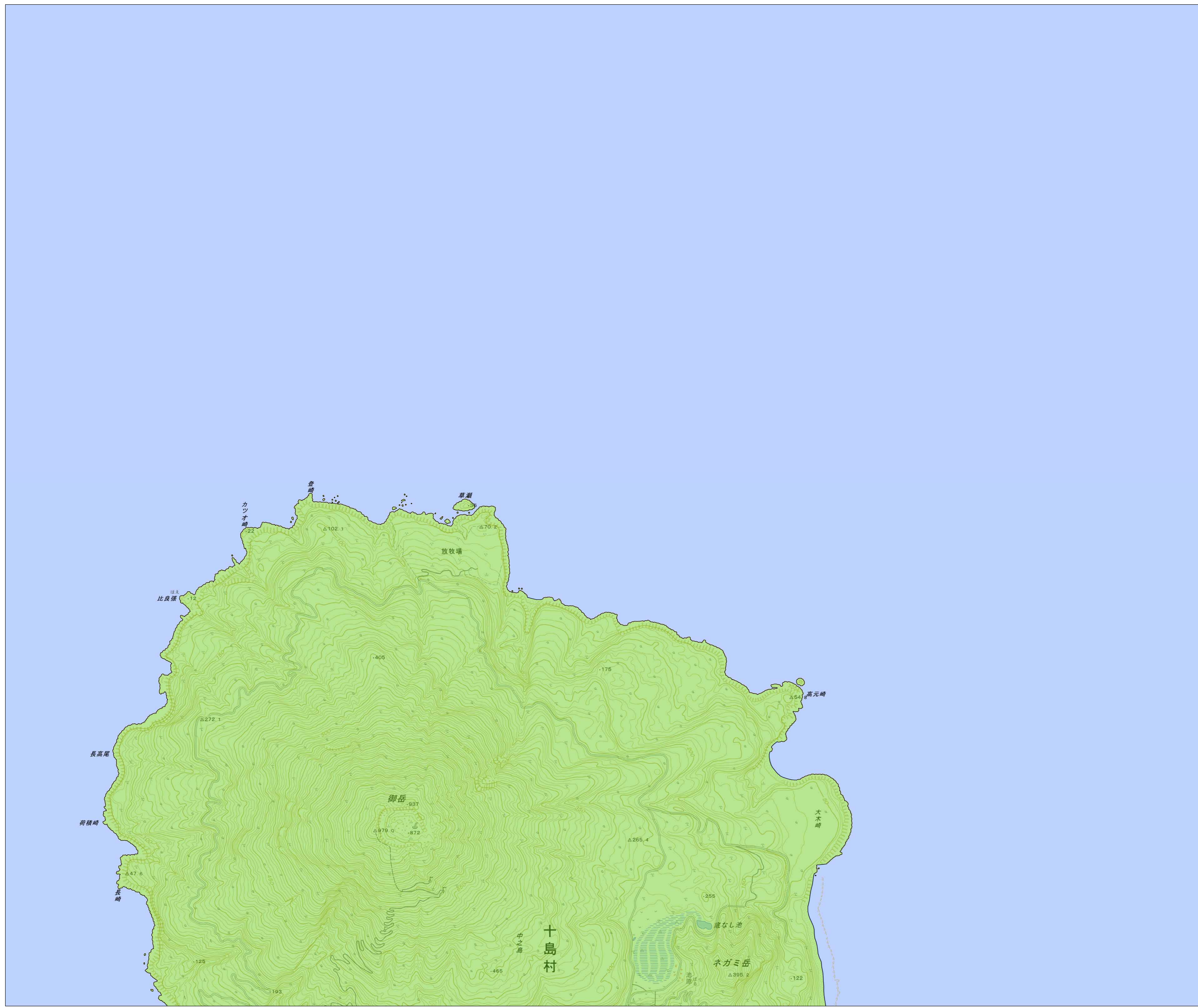
- 凡例
- 宅地造成等工事規制区域
 - 特定盛土等規制区域
 - 行政界

0 0.25 0.5 1 km

1:10,000 (A0)

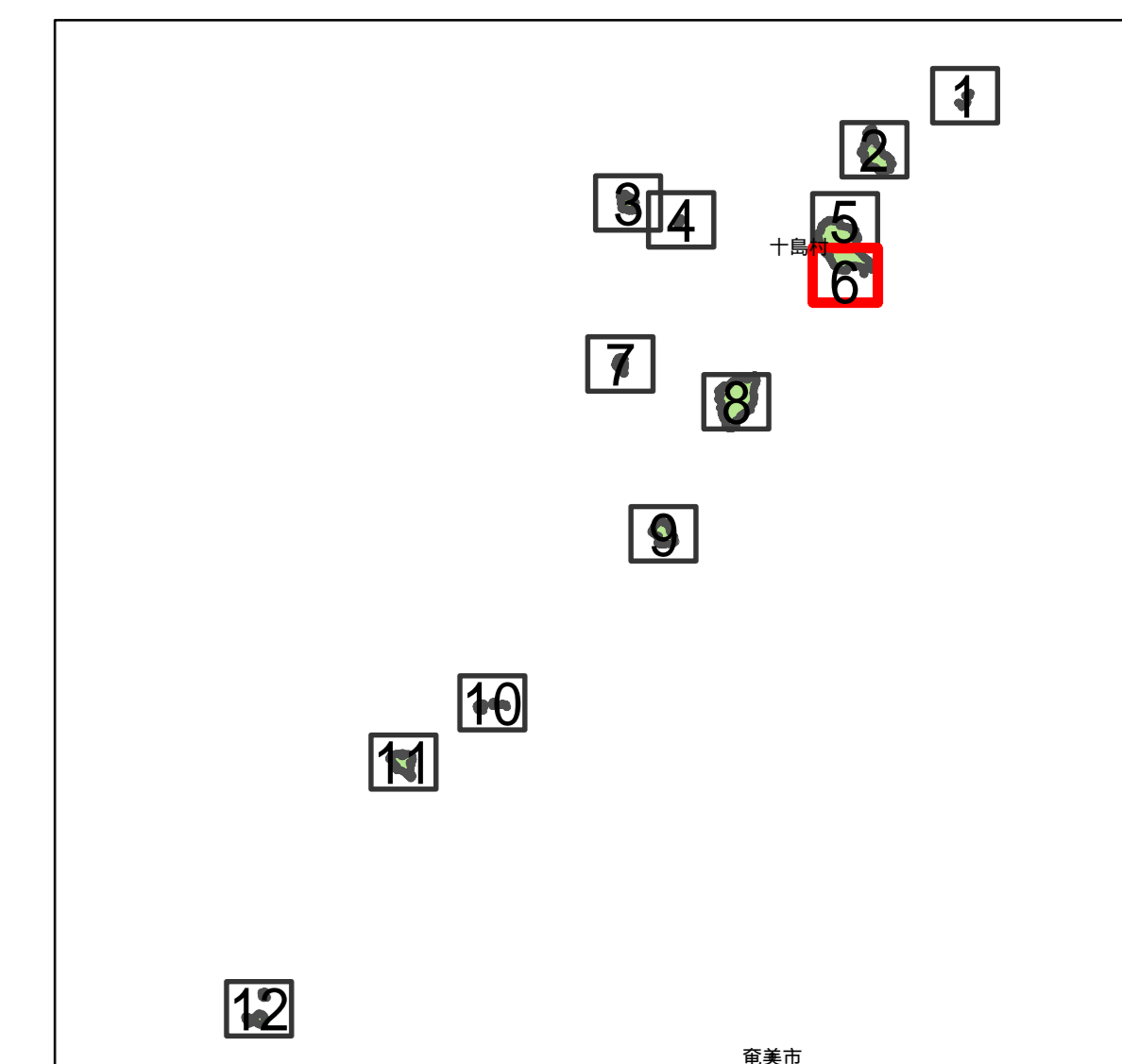

【令和6年12月】

測量法に基づく(国土地理院長承認(複製)
R6JH165
本製品を複製する場合には、国土地理院の
長の承認を得なければならない



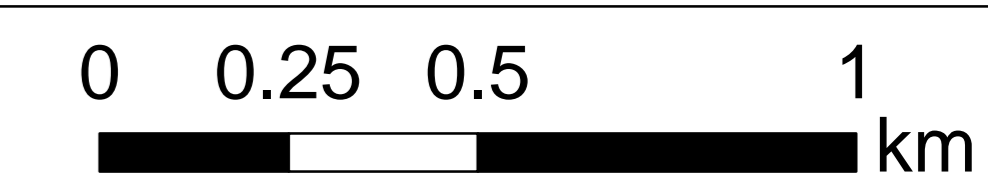
宅地造成等工事規制区域
及び特定盛土等規制区域図
(案)(十島村)

6



指定前

- 凡例
- 宅地造成等工事規制区域
 - 特定盛土等規制区域
 - 行政界

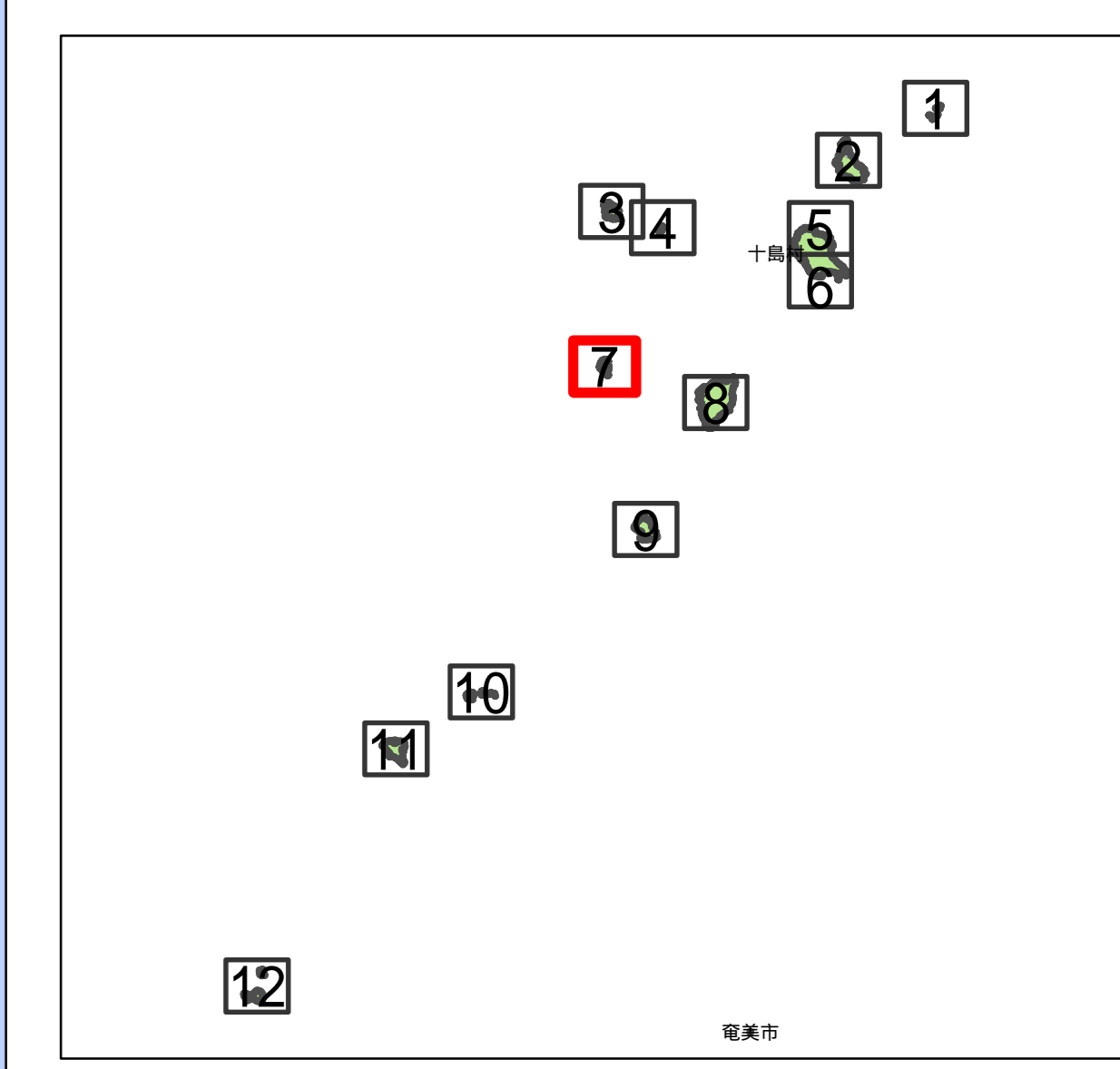



1:10,000 (A0)
【令和6年12月】

測量法に基づく国土地理院長承認(複製)
R6JH1165
本製品を複製する場合には、国土地理院の
長の承認を得なければならない

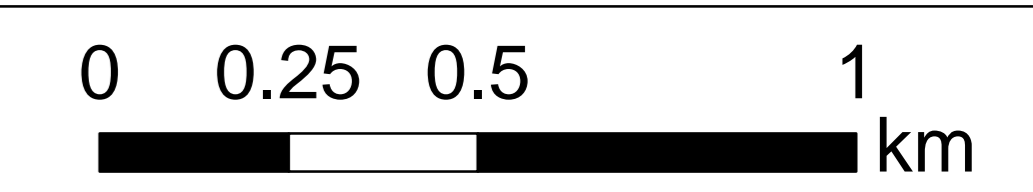
宅地造成等工事規制区域
及び特定盛土等規制区域図
(案)(十島村)

7



指定前

- 凡例
- 宅地造成等工事規制区域
 - 特定盛土等規制区域
 - 行政界



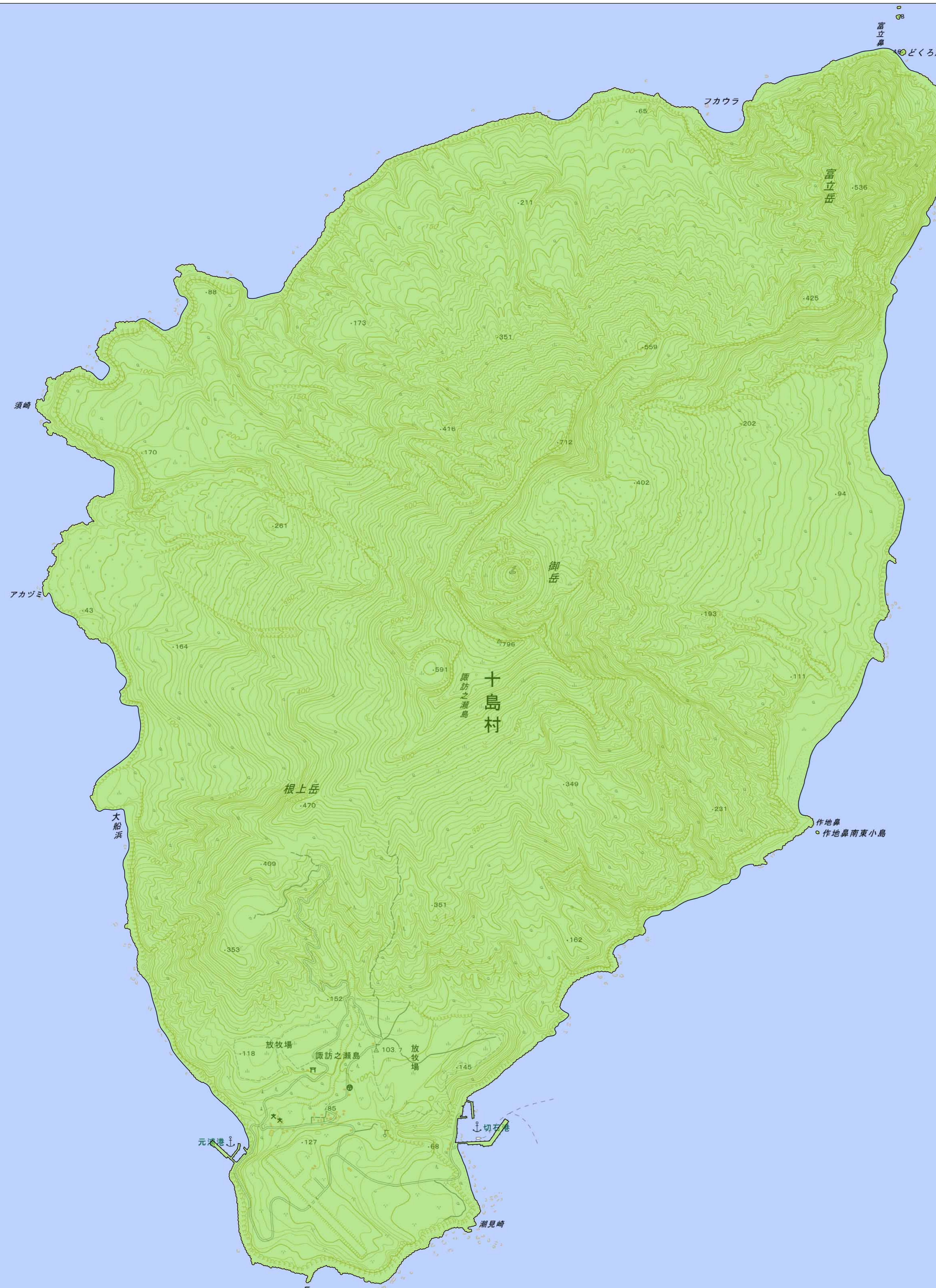
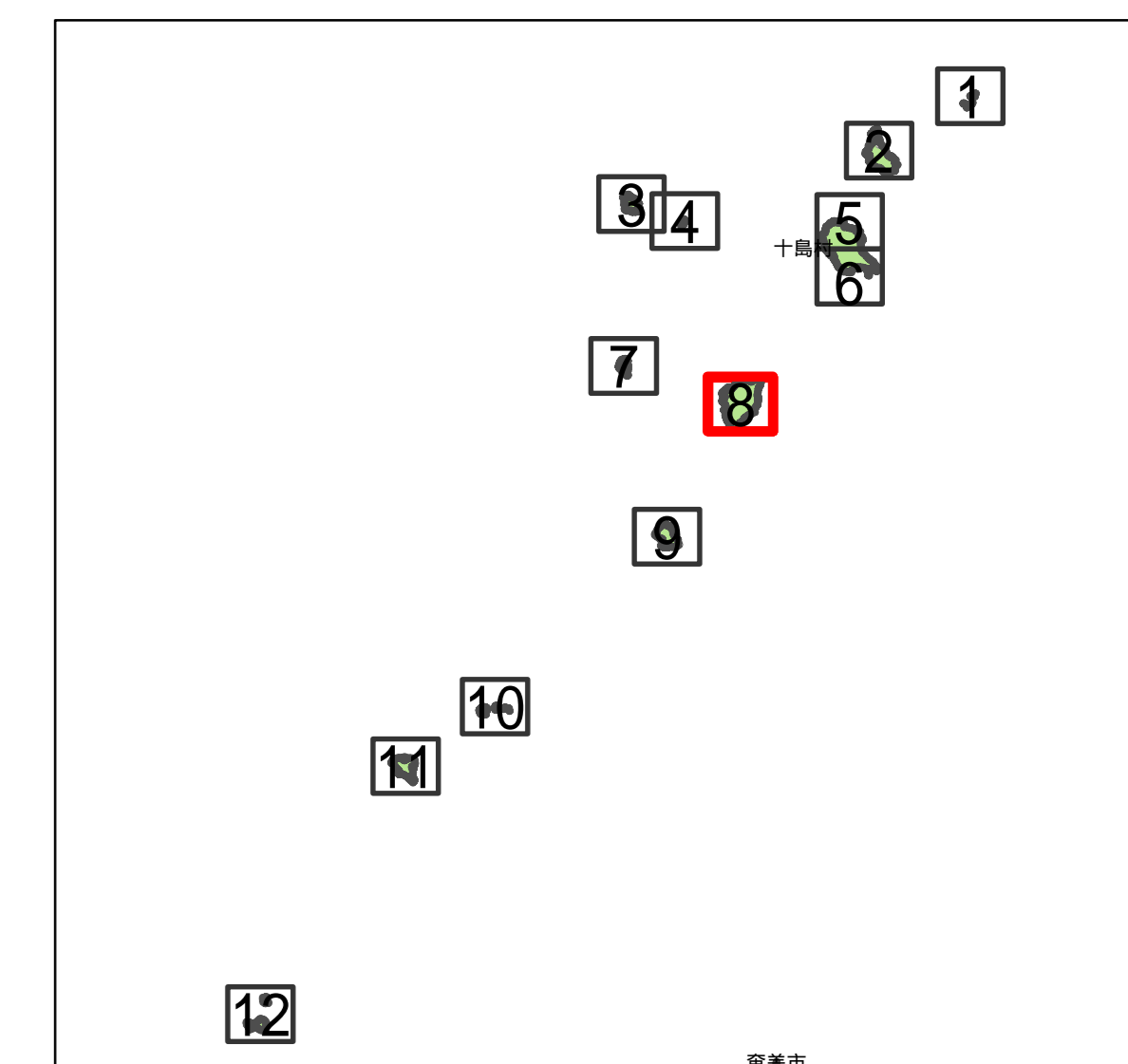

1:10,000 (A0)

【令和6年12月】

測量法に基づく国土地理院長承認(複製)
R6JH1165
本製品を複製する場合には、国土地理院の
長の承認を得なければならない

宅地造成等工事規制区域
及び特定盛土等規制区域図
(案)(十島村)

8



指定前

- 凡例
- 宅地造成等工事規制区域
 - 特定盛土等規制区域
 - 行政界

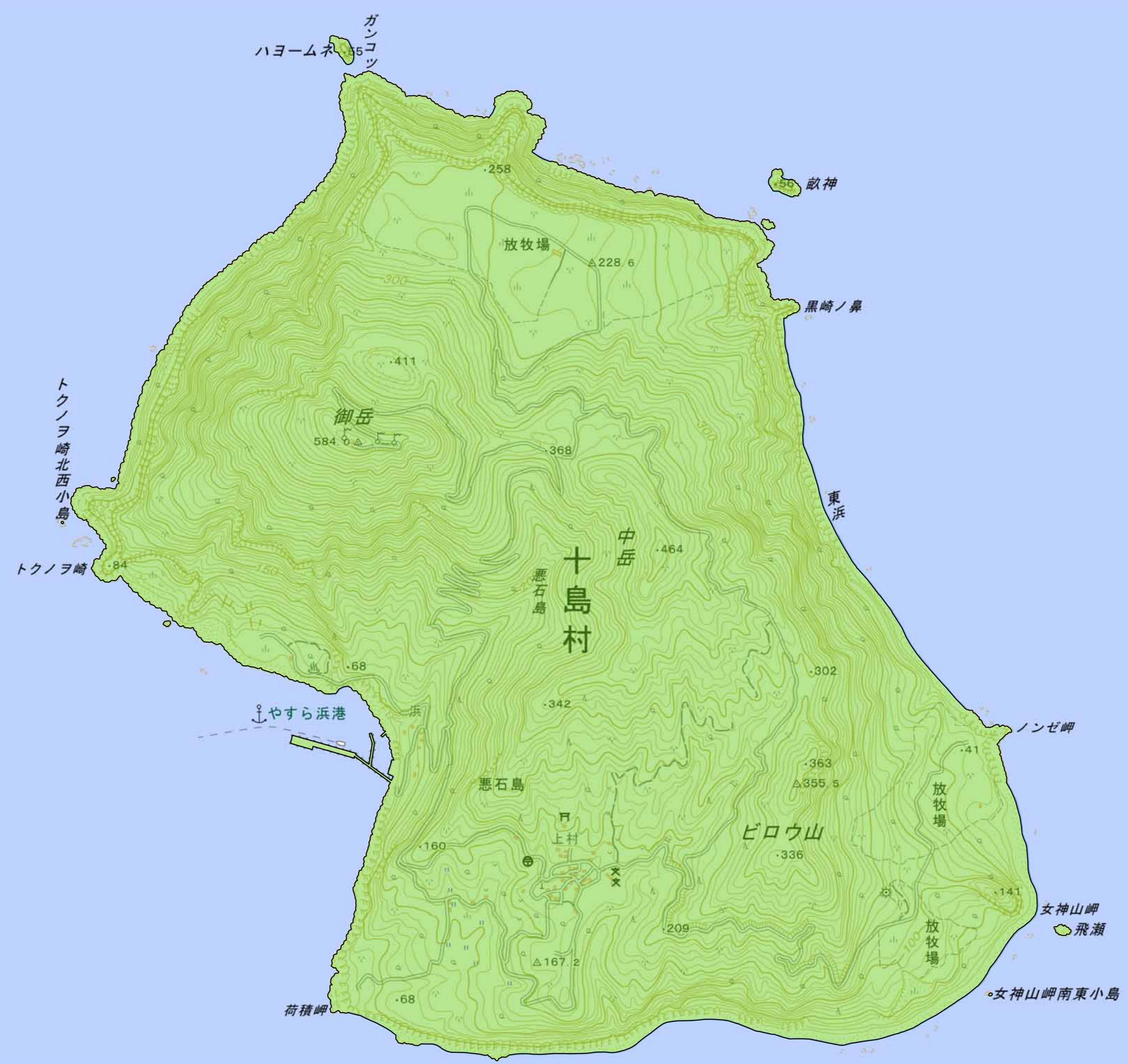
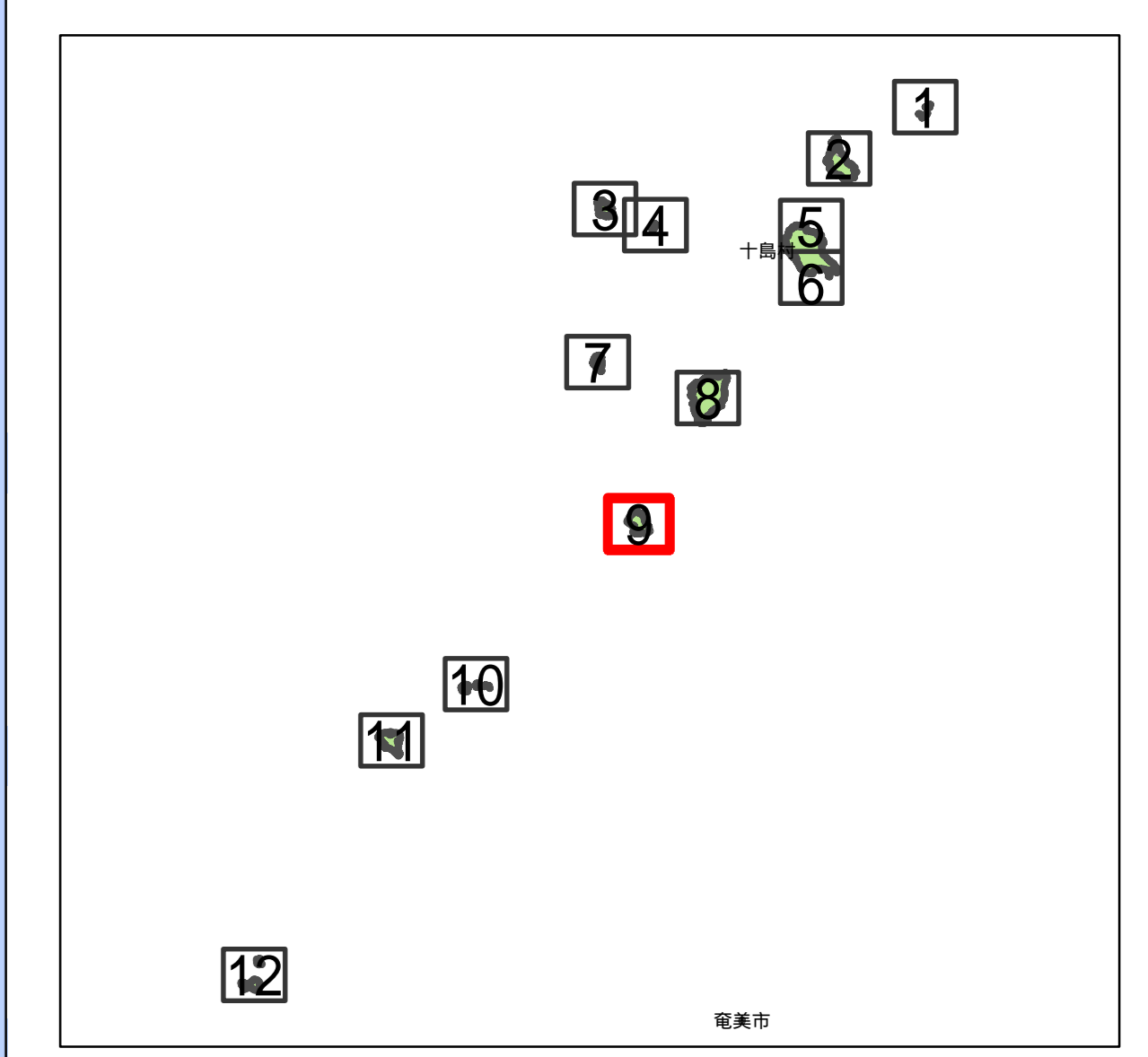

0 0.25 0.5 1 km

1:10,000 (A0)
【令和6年12月】

測量法に基づく(国土地理院長承認(複製)
R6JH1165
本製品を複製する場合には、国土地理院の
長の承認を得なければならない

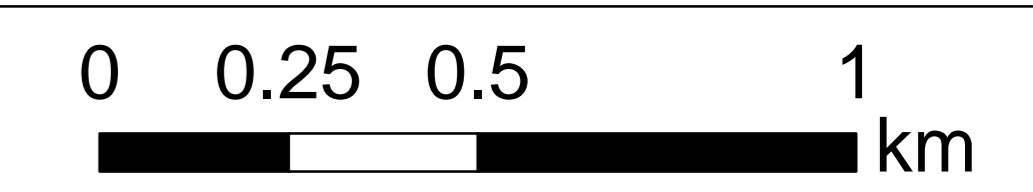
宅地造成等工事規制区域
及び特定盛土等規制区域図
(案)(十島村)

9



指定前

- 凡例
- 宅地造成等工事規制区域
 - 特定盛土等規制区域
 - 行政界



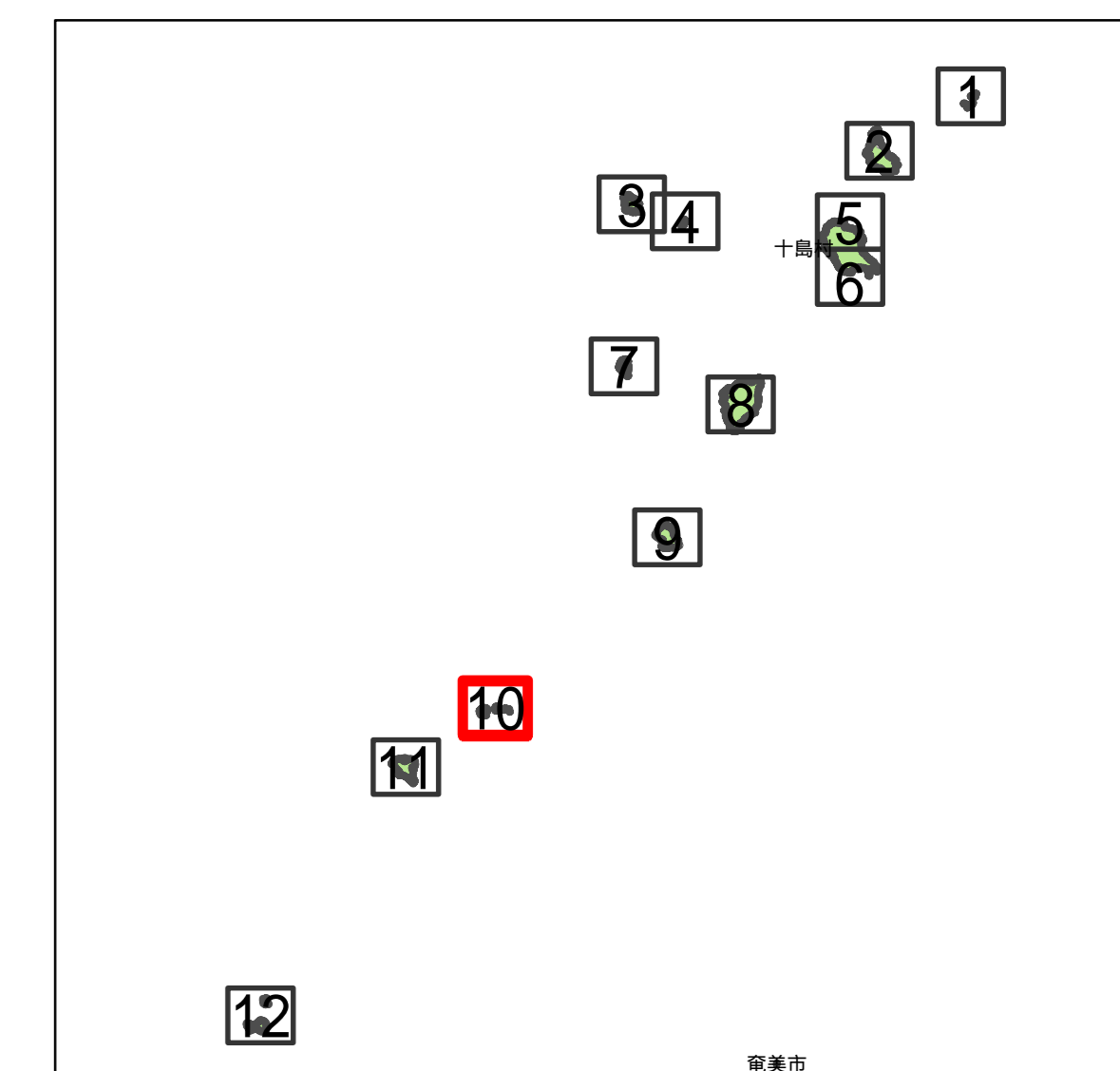

1:10,000 (A0)

【令和6年12月】

測量法に基づく(国土地理院長承認(複製)
R6JH165
本製品を複製する場合には、国土地理院の
長の承認を得なければならない

宅地造成等工事規制区域
及び特定盛土等規制区域図
(案)(十島村)

10



十島村

指定前

凡例

- 宅地造成等工事規制区域
- 特定盛土等規制区域
- 行政界

0 0.25 0.5 1 km

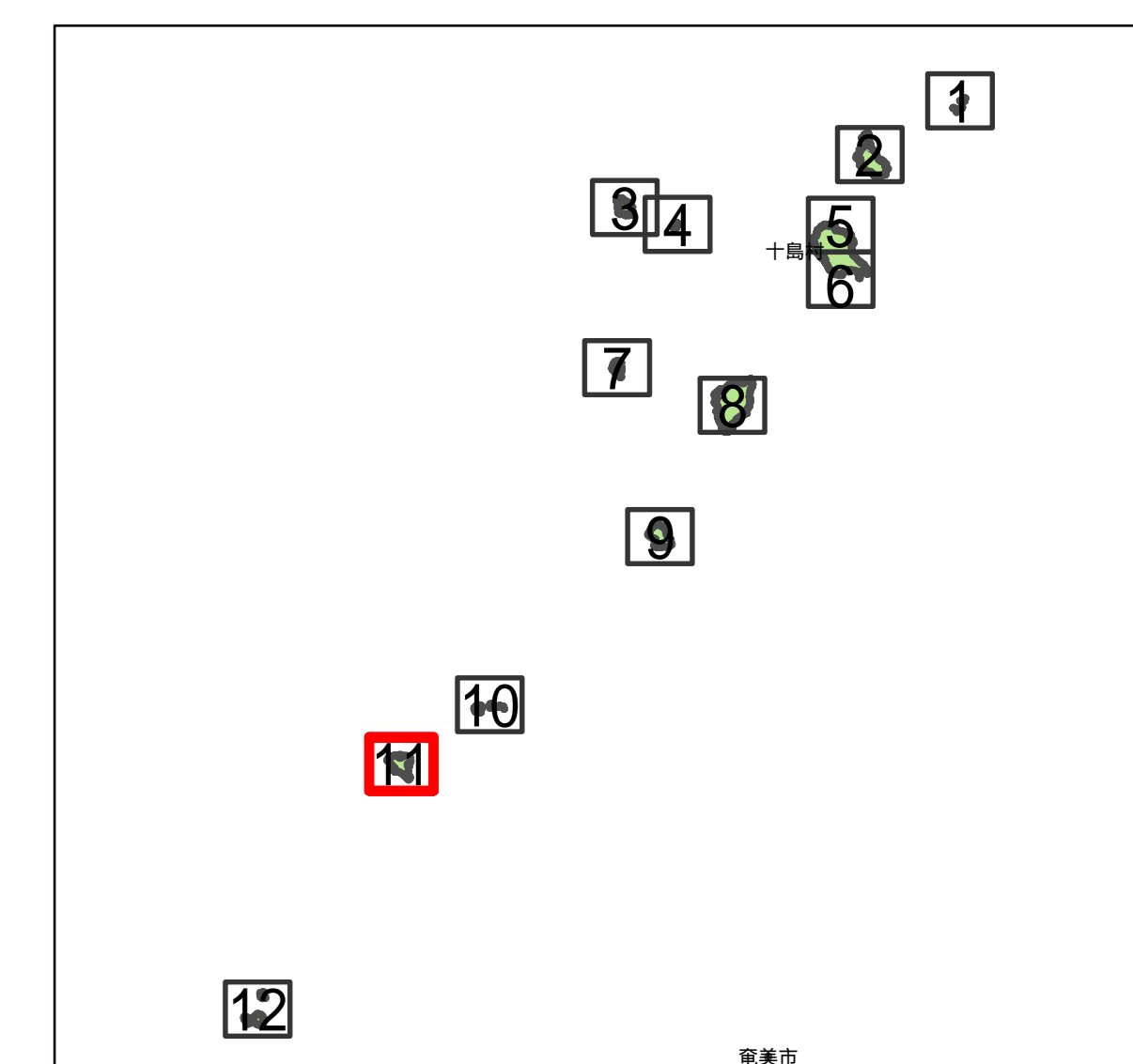
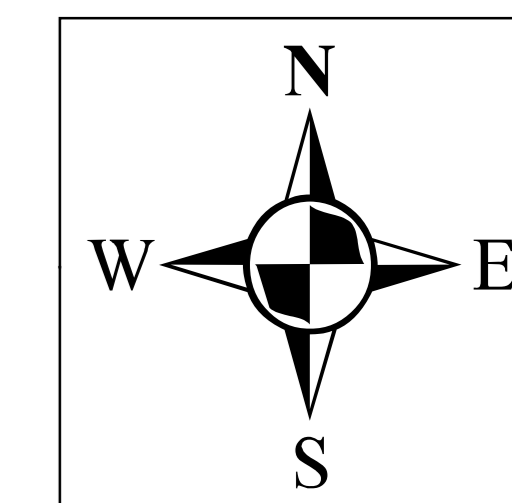
1:10,000 (A0)

【令和6年12月】

測量法に基づく国土地理院長承認(複製)
R6JH1165
本製品を複製する場合には、国土地理院の
長の承認を得なければならない

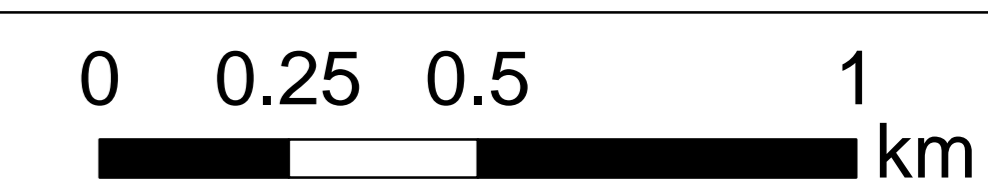
宅地造成等工事規制区域
及び特定盛土等規制区域図
(案)(十島村)

11



指定前

- 凡例**
- 宅地造成等工事規制区域
 - 特定盛土等規制区域
 - 行政界

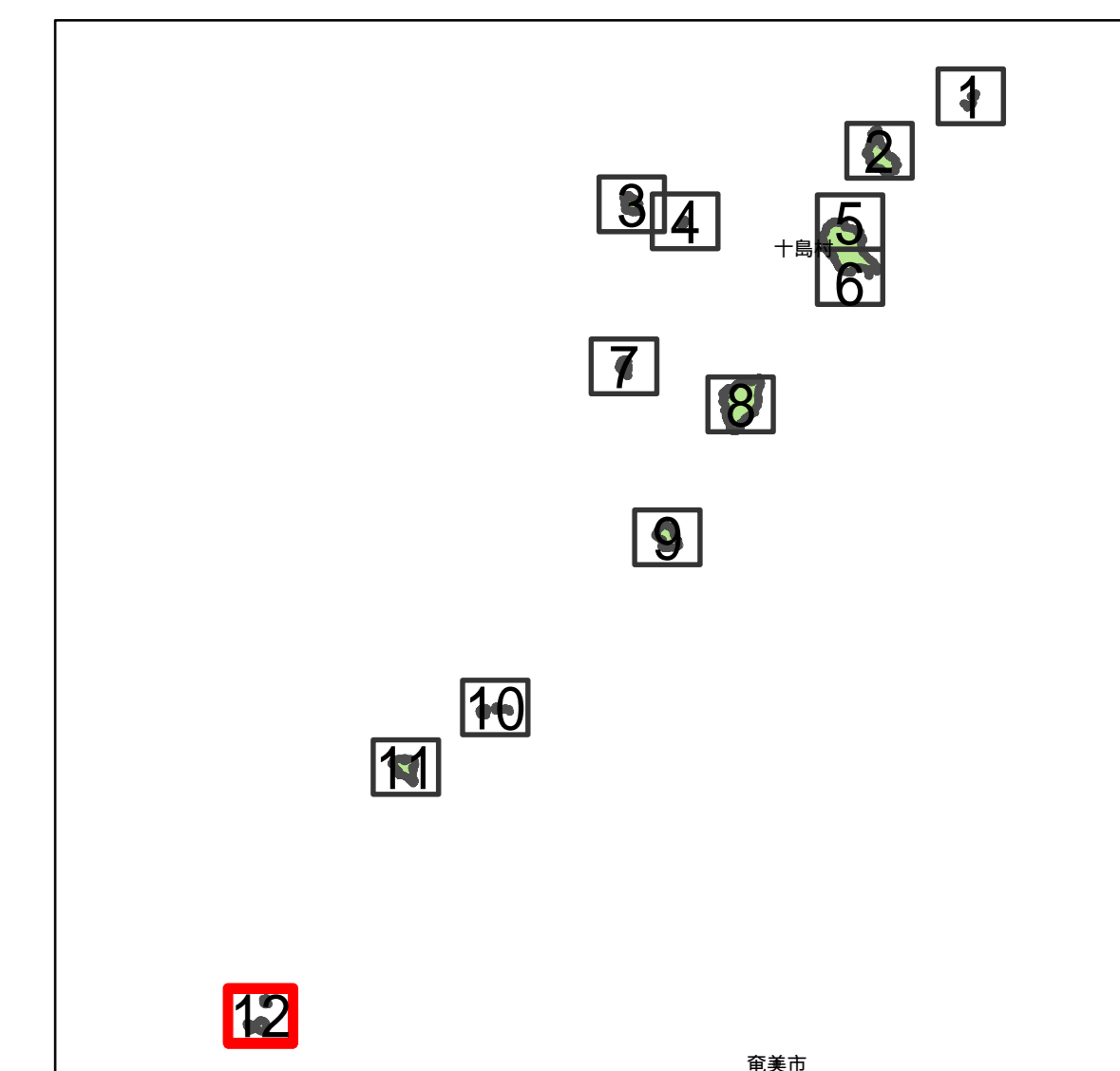



1:10,000 (A0)
【令和6年12月】

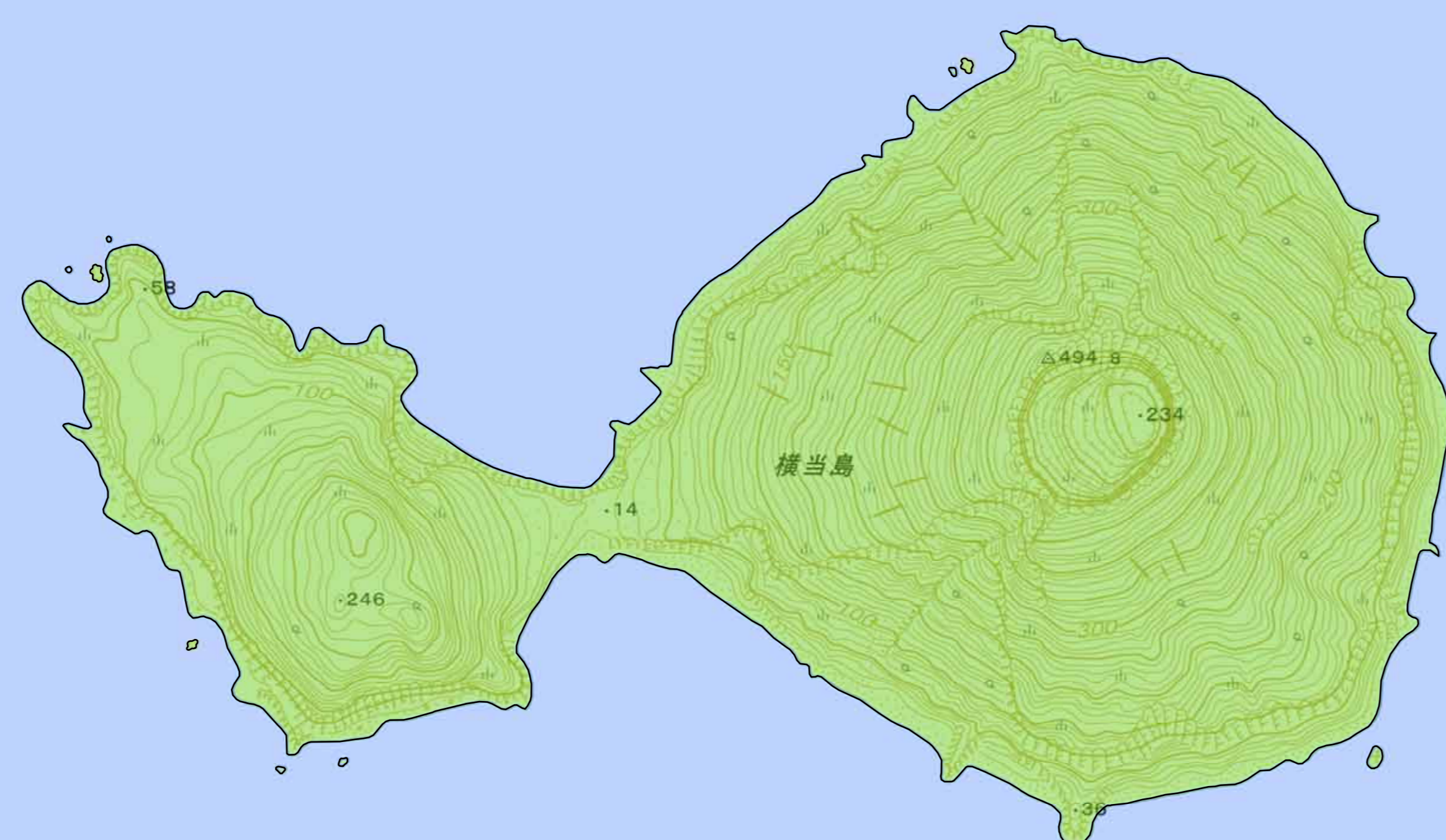
測量法に基づく国土地理院長承認(複製)
R6JH1165
本製品を複製する場合には、国土地理院の
長の承認を得なければならない

宅地造成等工事規制区域
及び特定盛土等規制区域図
(案)(十島村)

12



十島村



指定前

- 凡例
- 宅地造成等工事規制区域
 - 特定盛土等規制区域
 - 行政界

0 0.25 0.5 1 km

1:10,000 (A0)

【令和6年12月】

測量法に基づく国土地理院長承認(複製)
R6JH165
本製品を複製する場合には、国土地理院の
長の承認を得なければならない