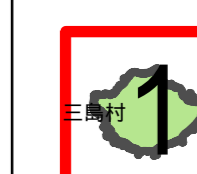

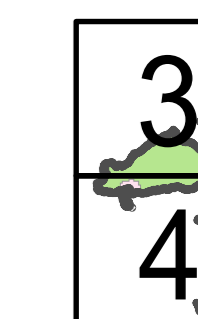


宅地造成等工事規制区域  
及び特定盛土等規制区域図  
(案)(三島村)

1



2



4



5



指定前

凡例

- 宅地造成等工事規制区域
- 特定盛土等規制区域
- 行政界

0 0.25 0.5 1 km

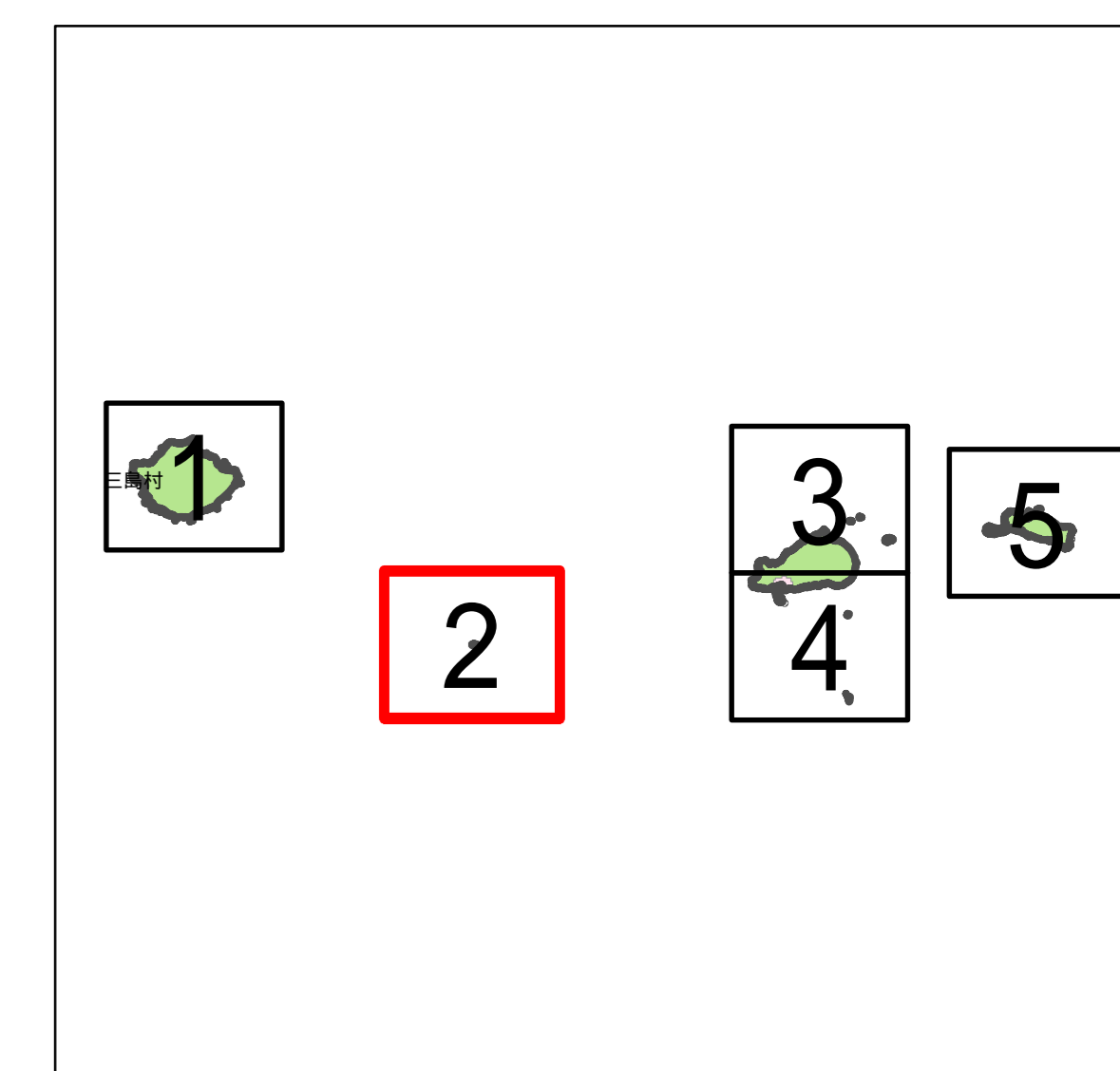

1:10,000 (A0)

【令和6年12月】

測量法に基づく(国土地理院長承認(複製)  
R6JH165  
本製品を複製する場合には、国土地理院の  
長の承認を得なければならない

宅地造成等工事規制区域  
及び特定盛土等規制区域図  
(案)(三島村)

2



三島村




デン島



やいと

**指定前**

凡例

-  宅地造成等工事規制区域
-  特定盛土等規制区域
-  行政界

0 0.25 0.5 1 km

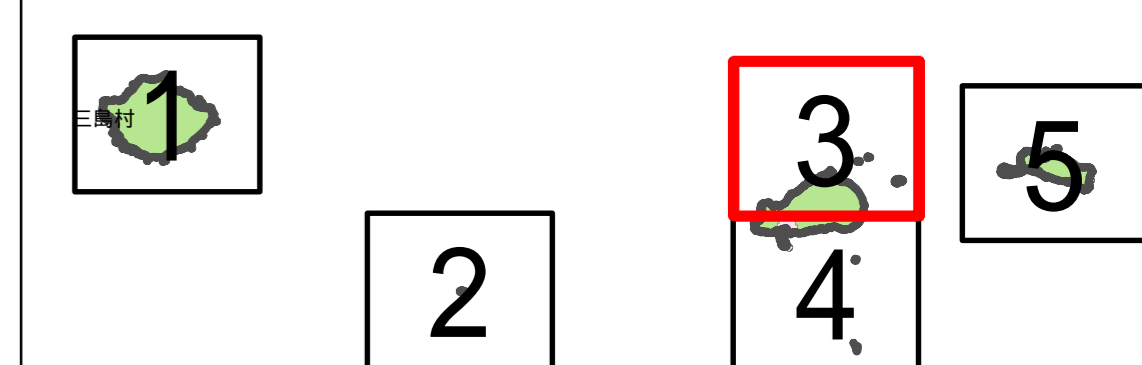
1:10,000 (A0)

【令和6年12月】

測量法に基づく国土地理院長承認(複製)  
R6JH165  
本製品を複製する場合には、国土地理院の  
長の承認を得なければならない

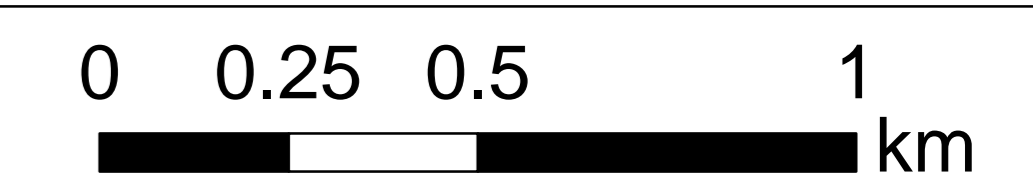
宅地造成等工事規制区域  
及び特定盛土等規制区域図  
(案)(三島村)

3



**指定前**

- 凡例
- 宅地造成等工事規制区域
  - 特定盛土等規制区域
  - 行政界



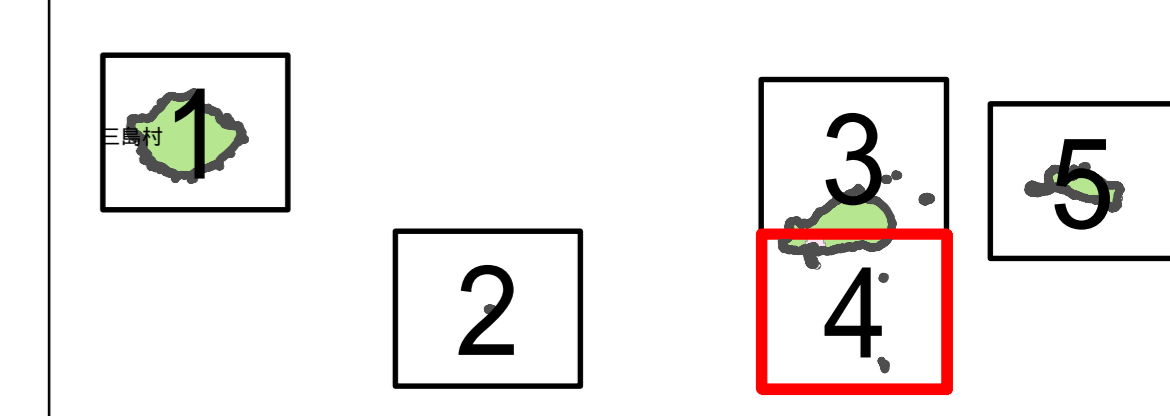

1:10,000 (A0)

【令和6年12月】

測量法に基づく(国土地理院長承認(複製)  
R6JH165  
本製品を複製する場合には、国土地理院の  
長の承認を得なければならない

宅地造成等工事規制区域  
及び特定盛土等規制区域図  
(案)(三島村)

4

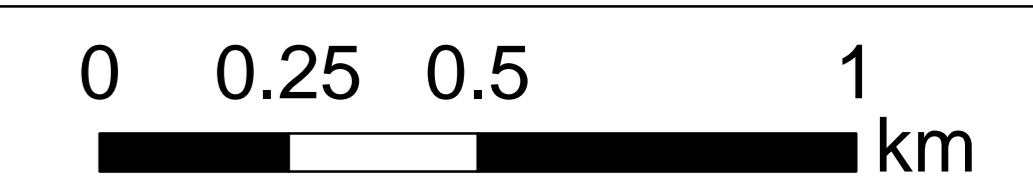


浅瀬  
0  
0  
0  
16

三島村  
ヤクロ瀬

**指定前**

- 凡例
- 宅地造成等工事規制区域
  - 特定盛土等規制区域
  - 行政界



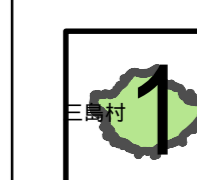

1:10,000 (A0)

【令和6年12月】

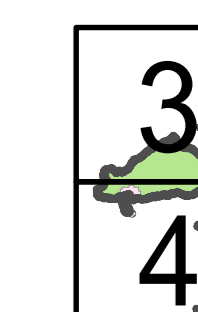
測量法に基づく国土地理院長承認(複製)  
R6JH165  
本製品を複製する場合には、国土地理院の  
長の承認を得なければならない

宅地造成等工事規制区域  
及び特定盛土等規制区域図  
(案)(三島村)

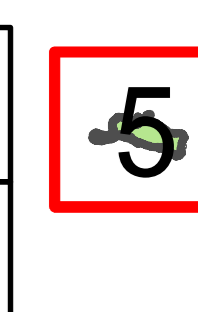
5



2






4



**指定前**

凡例

-  宅地造成等工事規制区域
-  特定盛土等規制区域
-  行政界

0 0.25 0.5 1 km

1:10,000 (A0)

【令和6年12月】

測量法に基づく国土地理院長承認(複製)  
R6JH165  
本製品を複製する場合には、国土地理院の  
長の承認を得なければならない