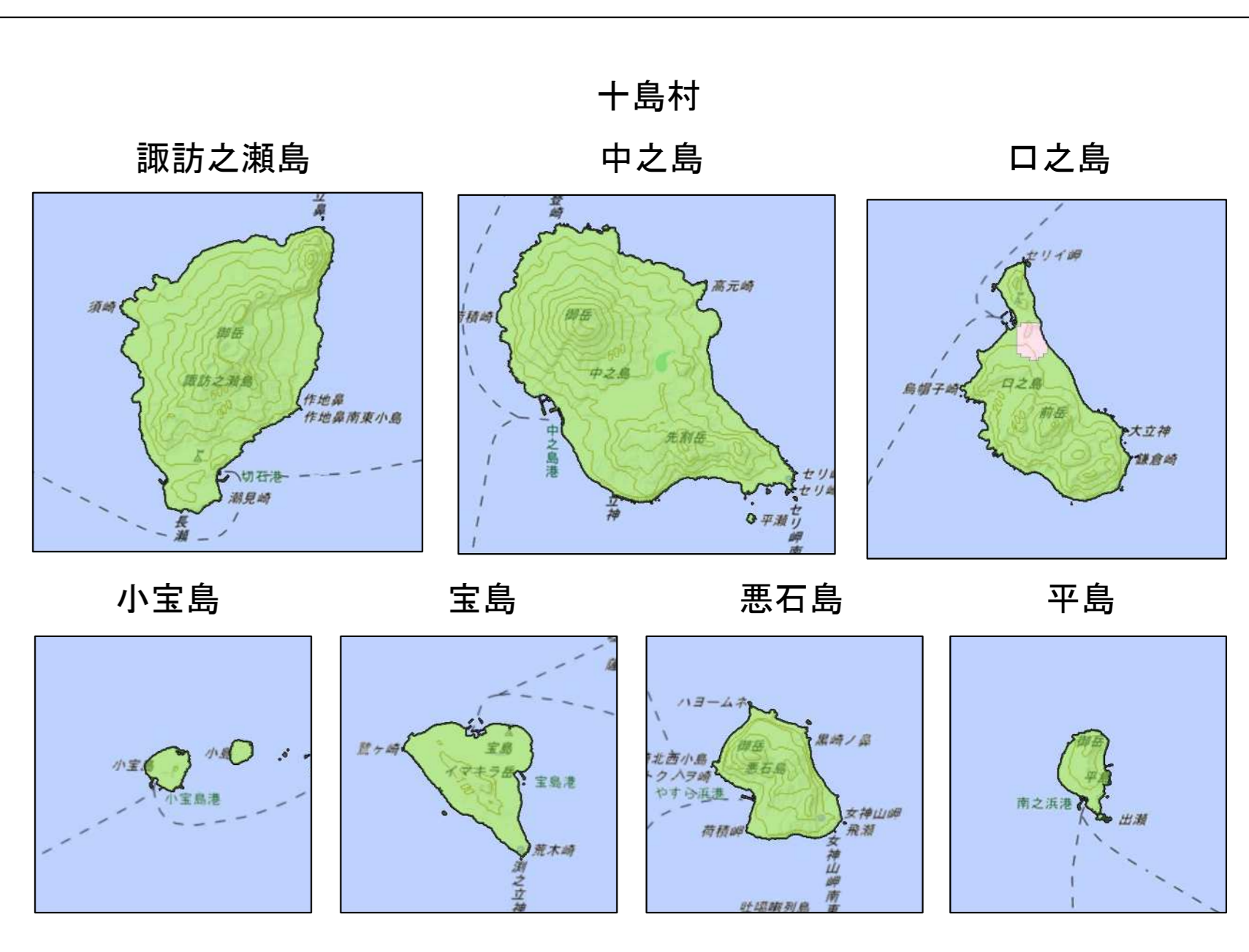
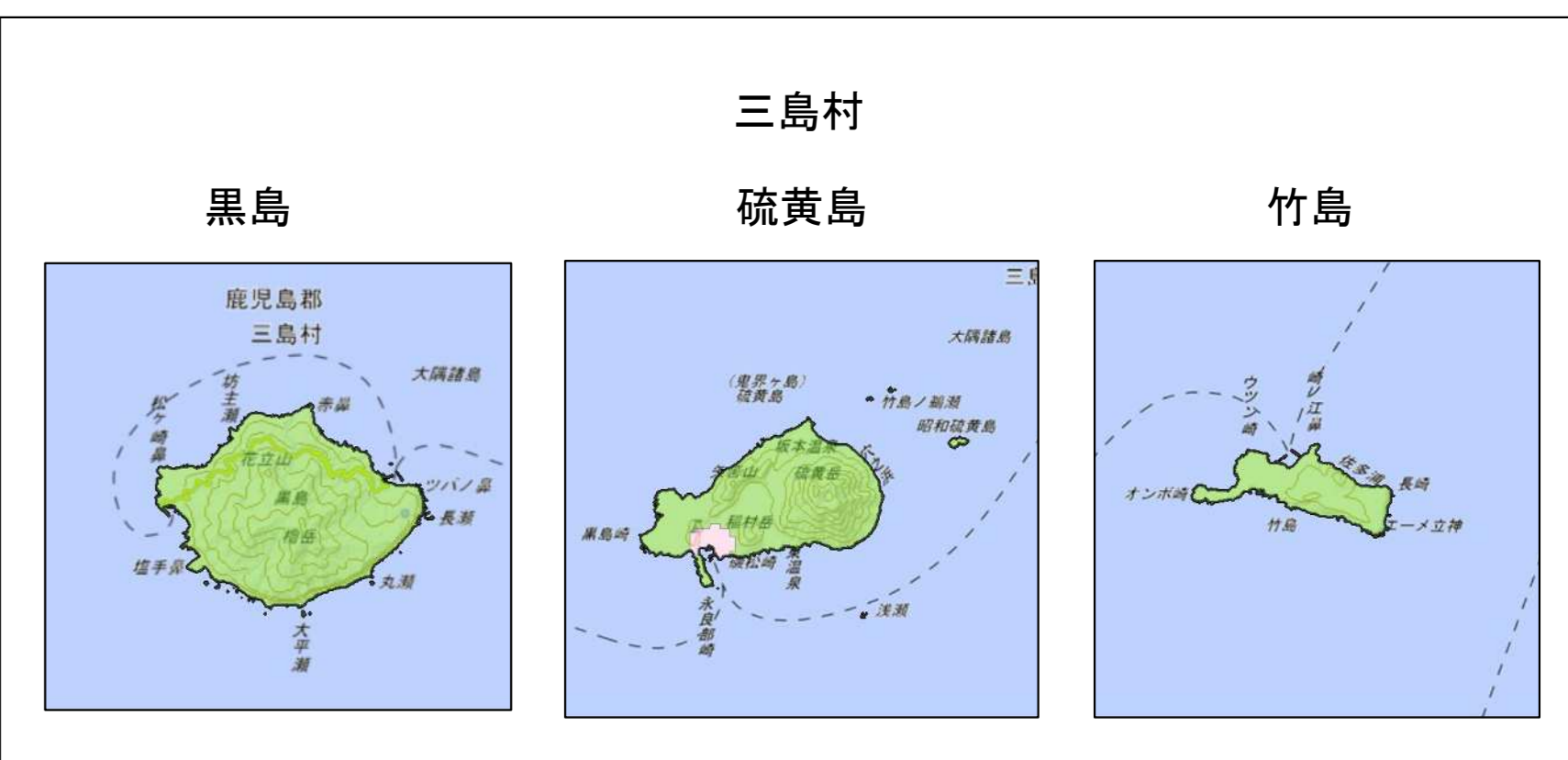
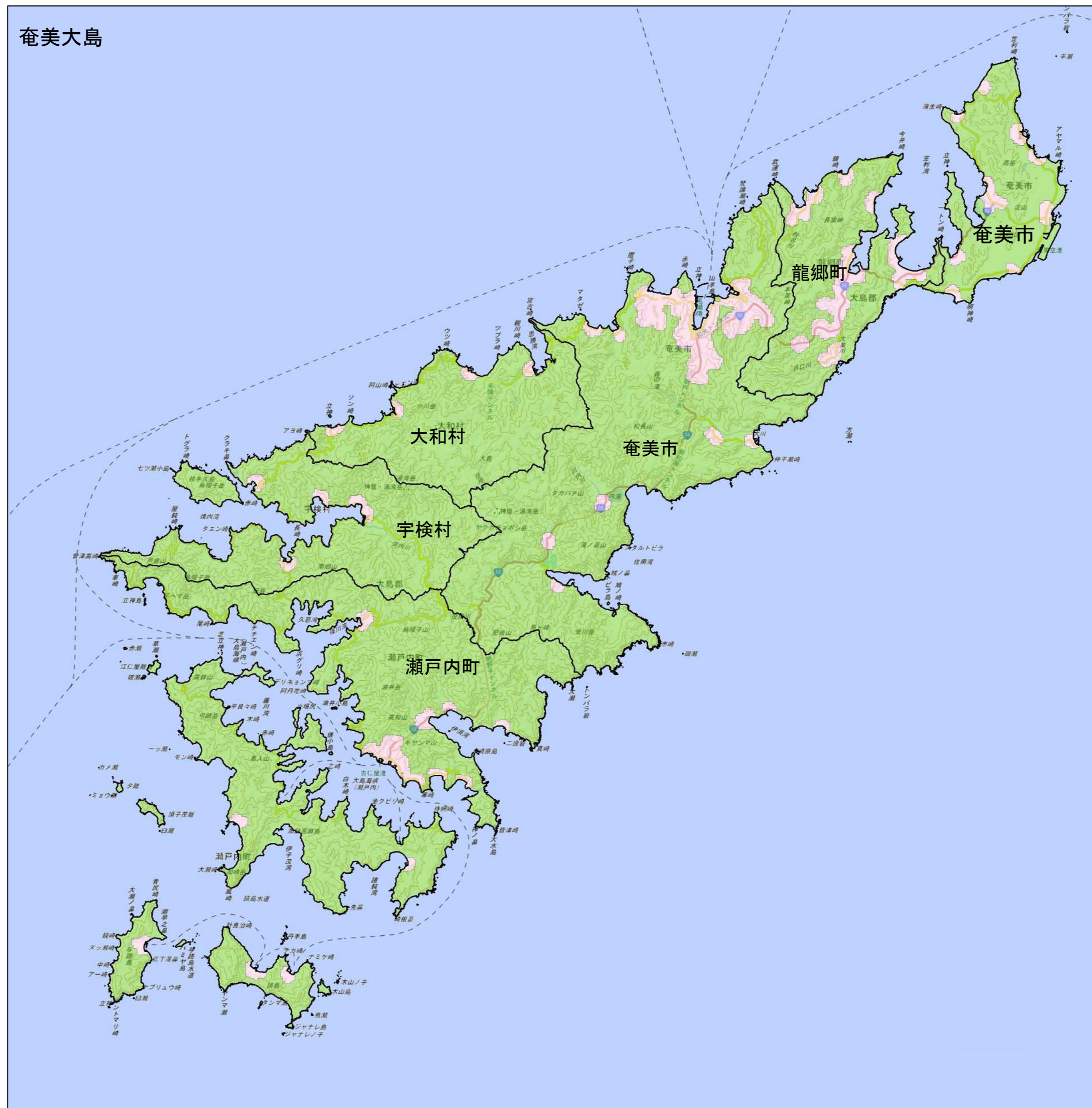
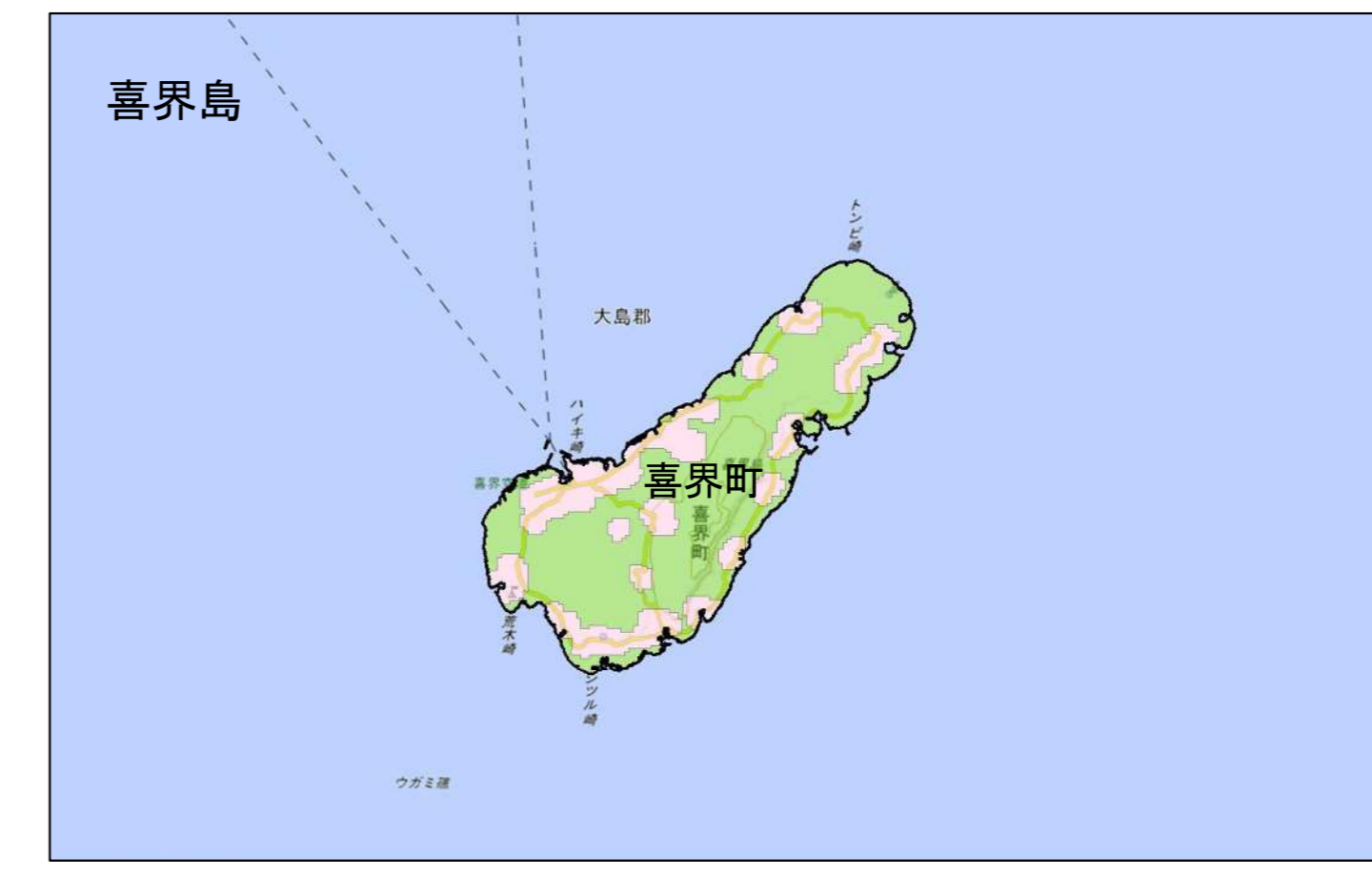
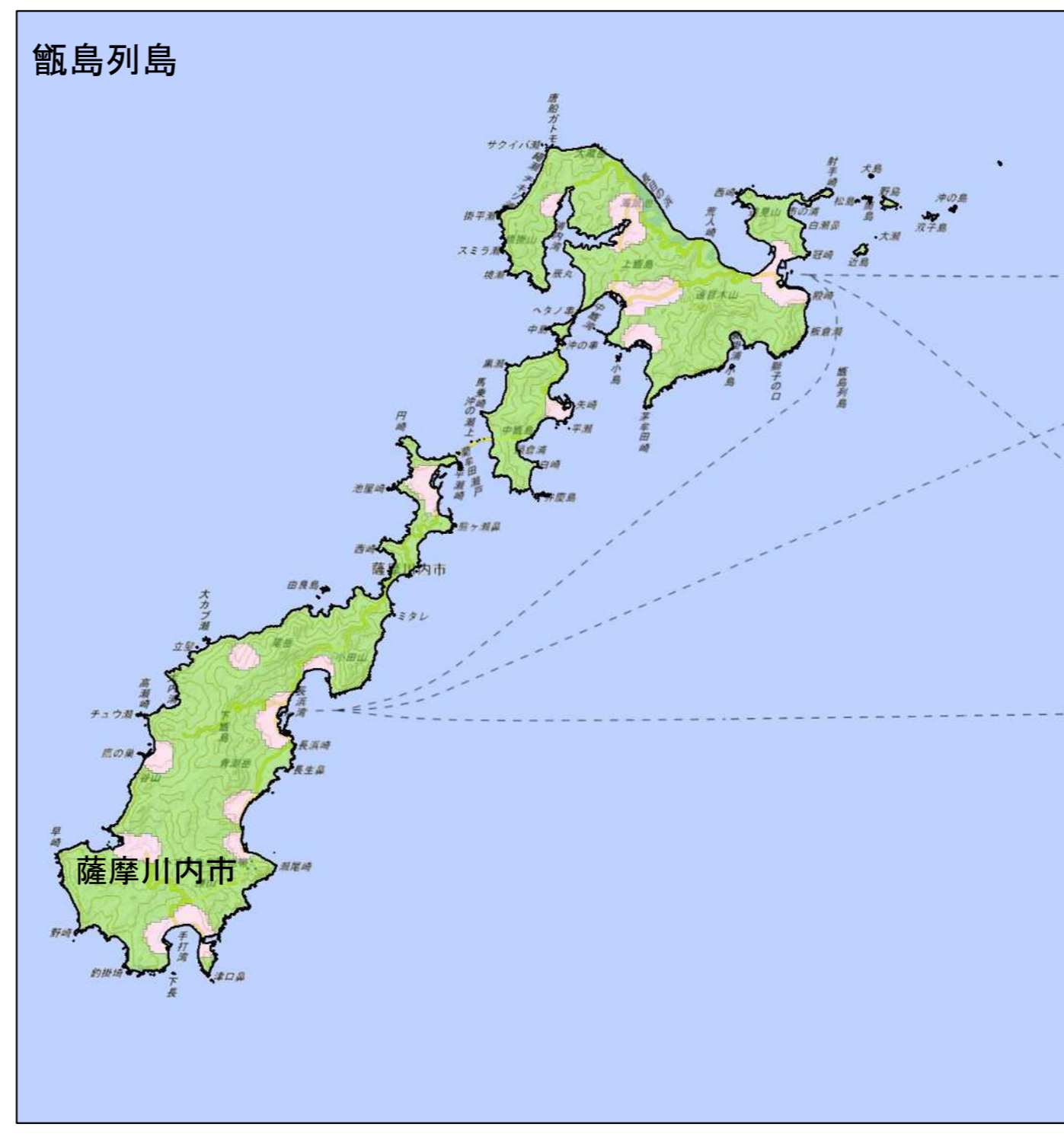
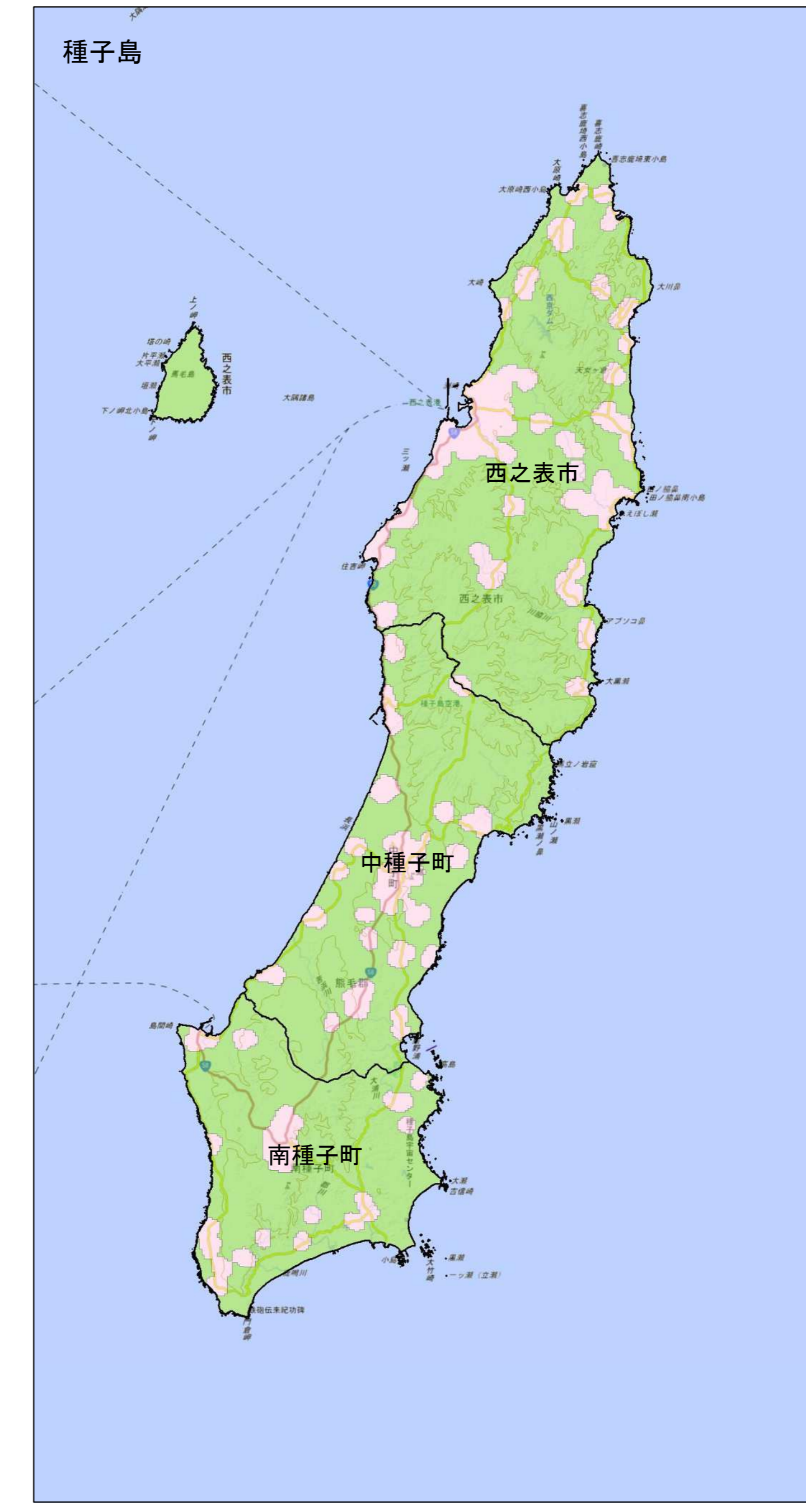
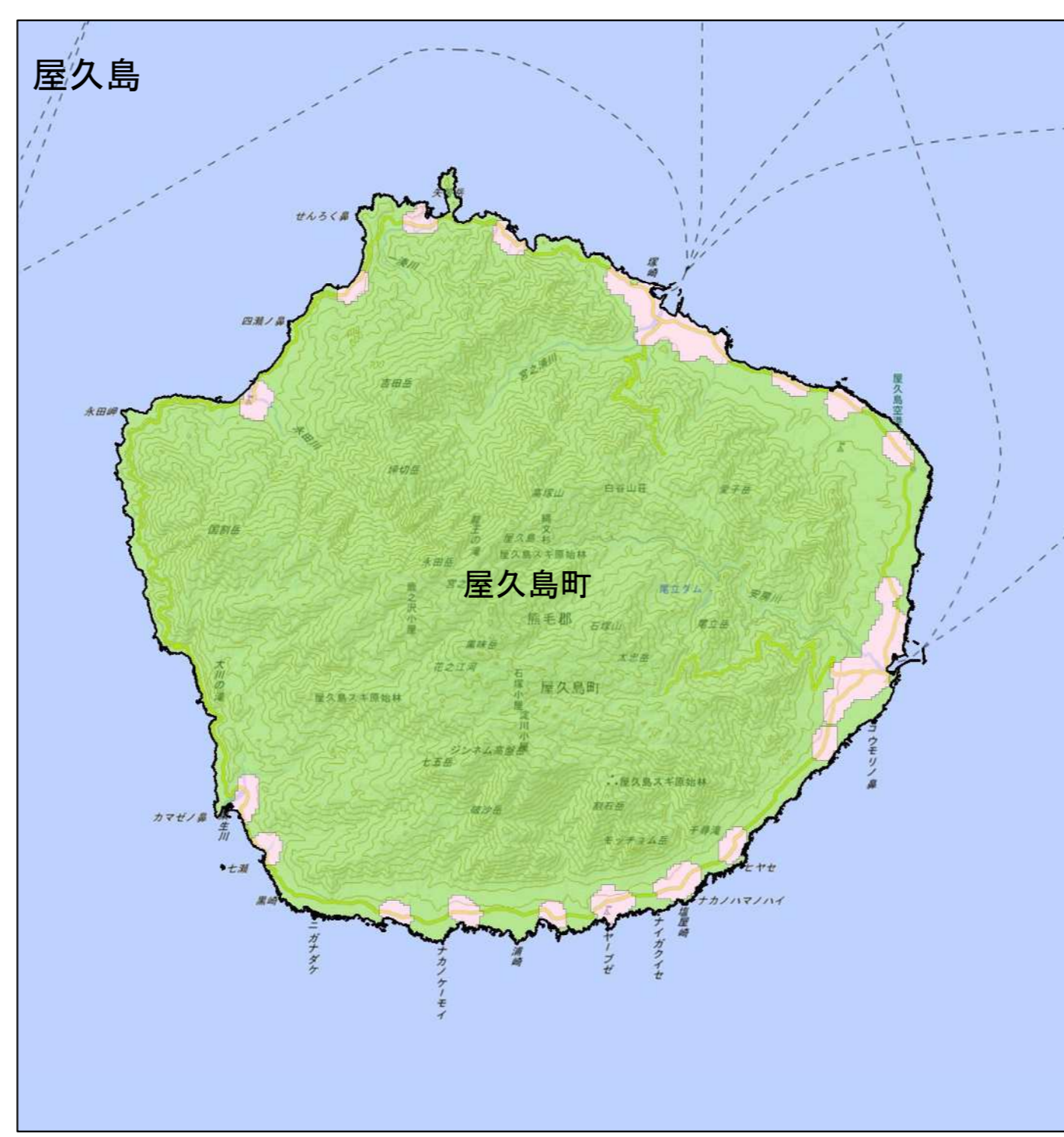




宅地造成等工事規制区域  
及び特定盛土等規制区域図  
(案)  
※鹿児島市を除く

**指定前**



- 凡例**
- 宅地造成等工事規制区域
  - 特定盛土等規制区域
  - 行政界

【令和6年12月】

0 5 10 20 km 1:200,000 (A0)

測量法に基づく国土地理院長承認(複製)R6JHf165  
本製品を複製する場合には、国土地理院の長の承認を得なければならない。