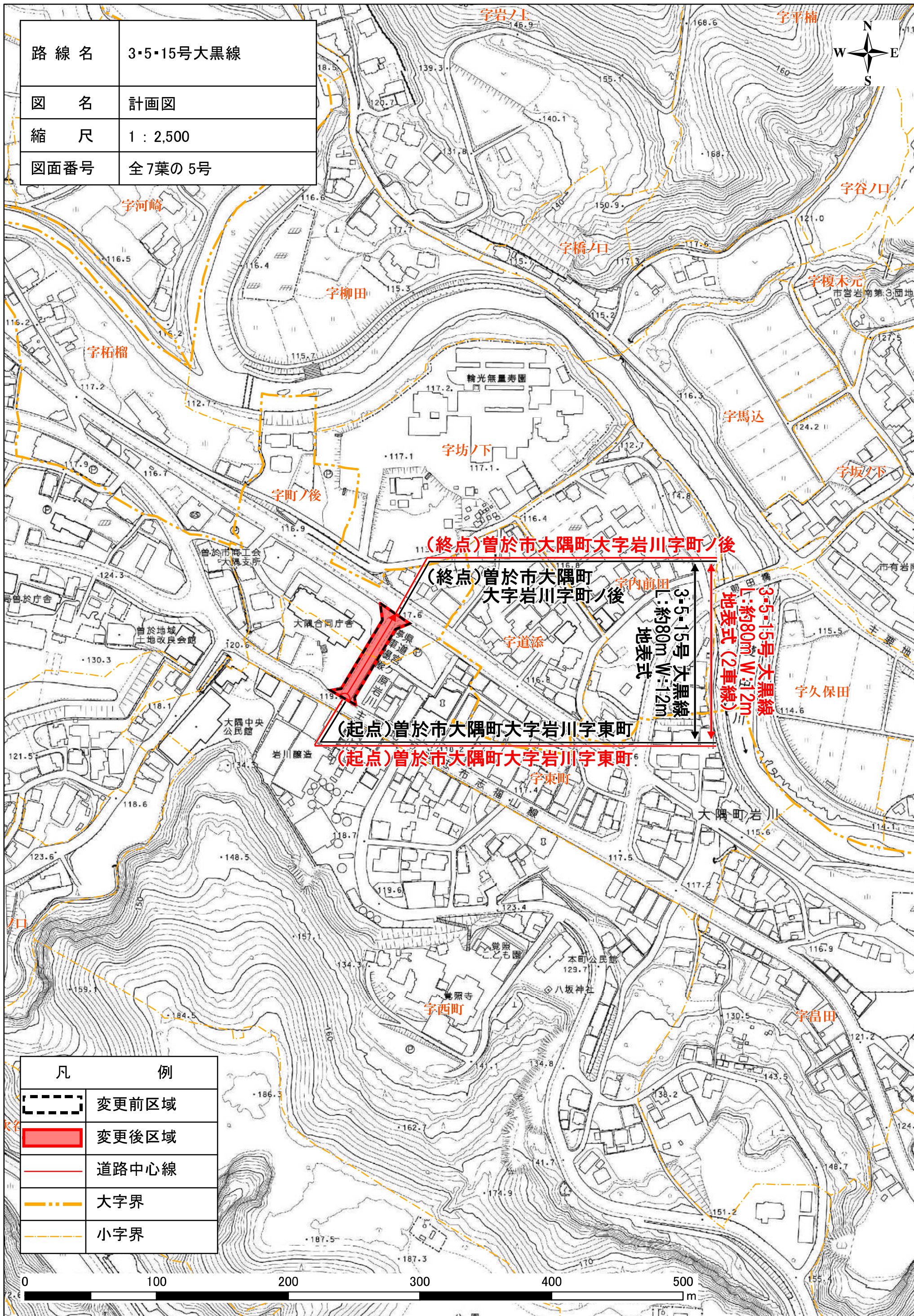


| | |
|------|------------|
| 路線名 | 3・5・15号大黒線 |
| 図名 | 計画図 |
| 縮尺 | 1 : 2,500 |
| 図面番号 | 全7葉の5号 |



| 凡 | 例 |
|---|-------|
| | 変更前区域 |
| | 変更後区域 |
| | 道路中心線 |
| | 大字界 |
| | 小字界 |





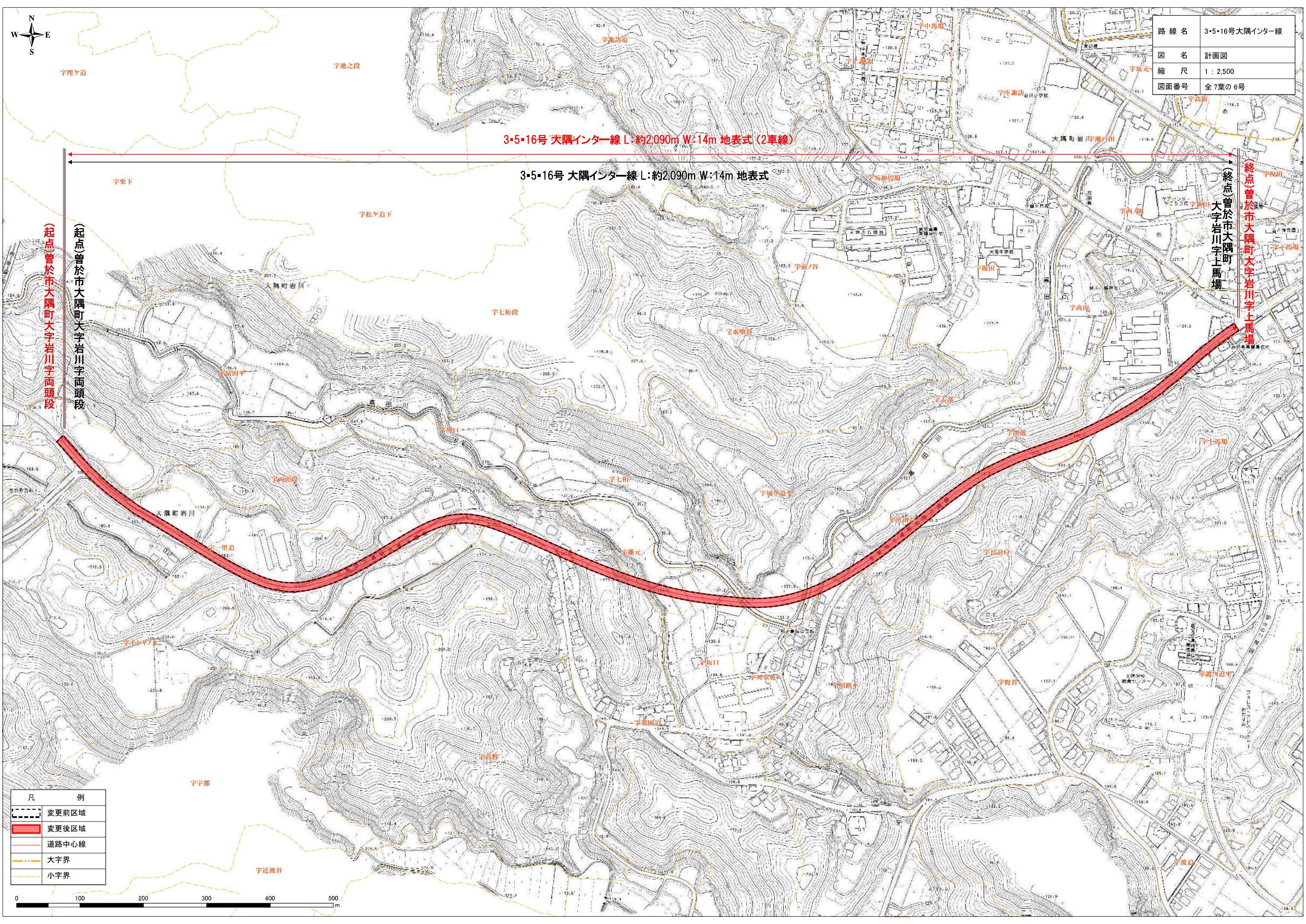
| | |
|------|----------------|
| 路線名 | 3・5・16号大隅インター線 |
| 図名 | 計画図 |
| 縮尺 | 1 : 2,500 |
| 図面番号 | 全7葉の6号 |

3・5・16号大隅インター線 L:約2,090m W:14m 地表式(2車線)

3・5・16号大隅インター線 L:約2,090m W:14m 地表式

終点曾於市大隅町大字岩川字上馬場

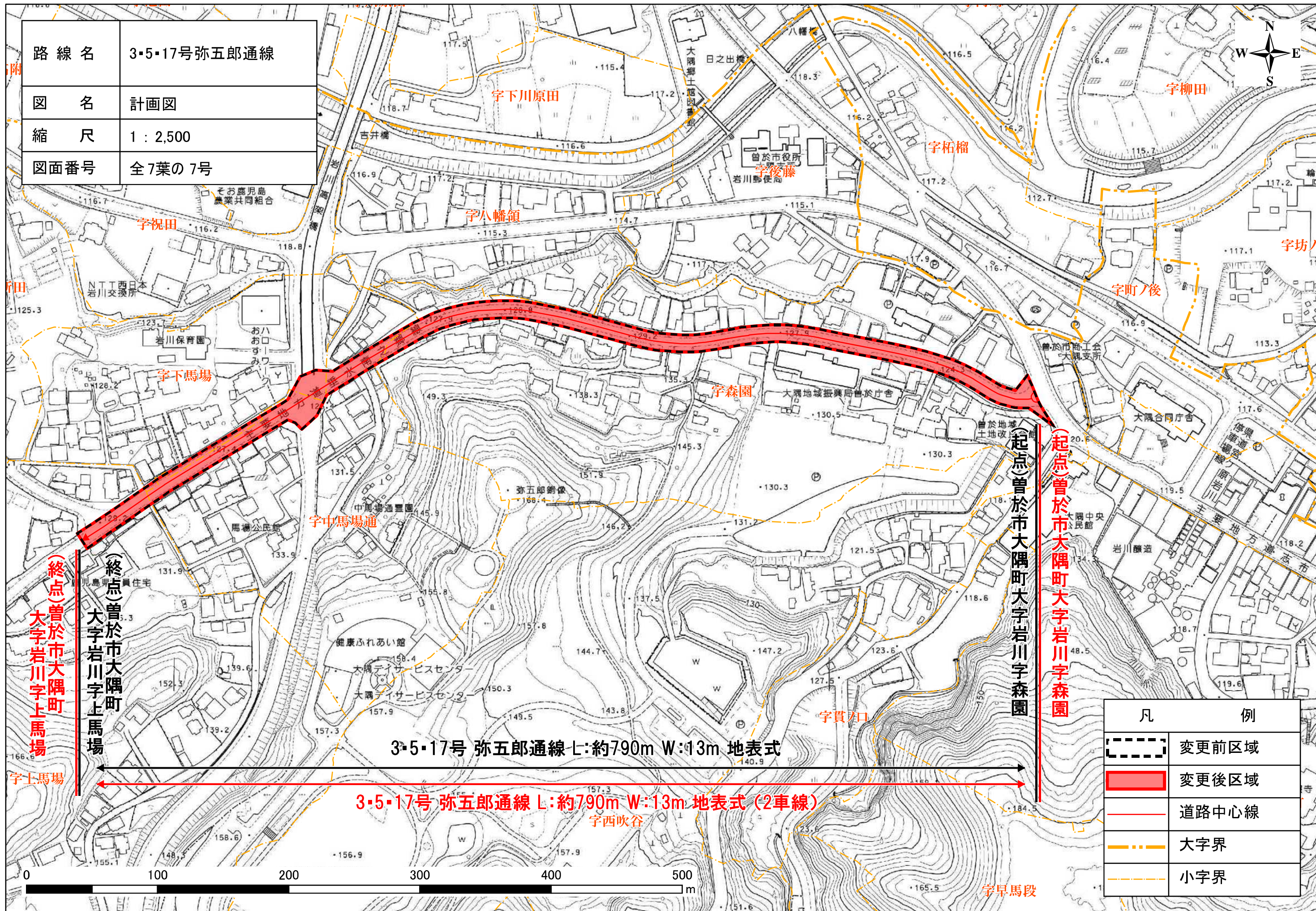
起点曾於市大隅町大字岩川字兩頭段



| 凡 | 例 |
|---|-------|
| | 変更前区域 |
| | 変更後区域 |
| | 道路中心線 |
| | 大字界 |
| | 小字界 |



| | |
|------|--------------|
| 路線名 | 3・5・17号弥五郎通線 |
| 図名 | 計画図 |
| 縮尺 | 1 : 2,500 |
| 図面番号 | 全7葉の7号 |



(起点)曾於市大隅町大字岩川字森園

(起点)曾於市大隅町大字岩川字森園

(終点)曾於市大隅町大字岩川字上馬場

(終点)曾於市大隅町大字岩川字上馬場

3・5・17号 弥五郎通線 L:約790m W:13m 地表式

3・5・17号 弥五郎通線 L:約790m W:13m 地表式 (2車線)

| 凡 | 例 |
|---|-------|
| | 変更前区域 |
| | 変更後区域 |
| | 道路中心線 |
| | 大字界 |
| | 小字界 |

