

第 2 章 対象事業の目的及び内容

第2章 対象事業の目的及び内容

2.1 対象事業の目的

屋久島空港は、屋久島町の空の玄関として町民の暮らしを支え、観光産業をはじめとする島の経済になくてはならない交通インフラとして、また、海上の時化による船舶欠航の場合の代替交通機関として重要な役割を果たしている。現在、鹿児島、福岡、伊丹の3路線に1日14便(令和元年9月時点)が運航しており、平成30年度の利用者数はおよそ17万人である。滑走路長は1,500mであり、主に70席のプロペラ機が運航している。

世界自然遺産の島、屋久島は世界に誇れるかけがえのない財産であり、同じく世界自然遺産登録を目指す奄美群島との相乗効果により、国内はもとより海外からも直接観光客が訪れることが期待されている。

また、首都圏や海外から屋久島へ行くためには、現在、鹿児島空港や鹿児島港を経由しなければならないが、首都圏等からの直行便ができれば、所要時間は大幅に短縮され、交流人口の更なる拡大や農水産物及びその加工品の首都圏への迅速な輸送による地域経済の発展も期待される。

このようなことから、滑走路の長さを現行の1,500mから、首都圏からの直行が可能となるジェット機の就航に必要な2,000mに延伸し、併せて必要なエプロンやターミナル地域を拡張するものである。

2.2 対象事業の内容

2.2.1 対象事業の種類

滑走路の延長を伴う飛行場及びその施設の変更

2.2.2 対象事業が実施されるべき区域の位置

鹿児島県熊毛郡屋久島町小瀬田

対象事業が実施されるべき区域の位置は、図2.2-1に示すとおりである。

2.2.3 対象事業の規模

延長前の滑走路の長さ：1,500m

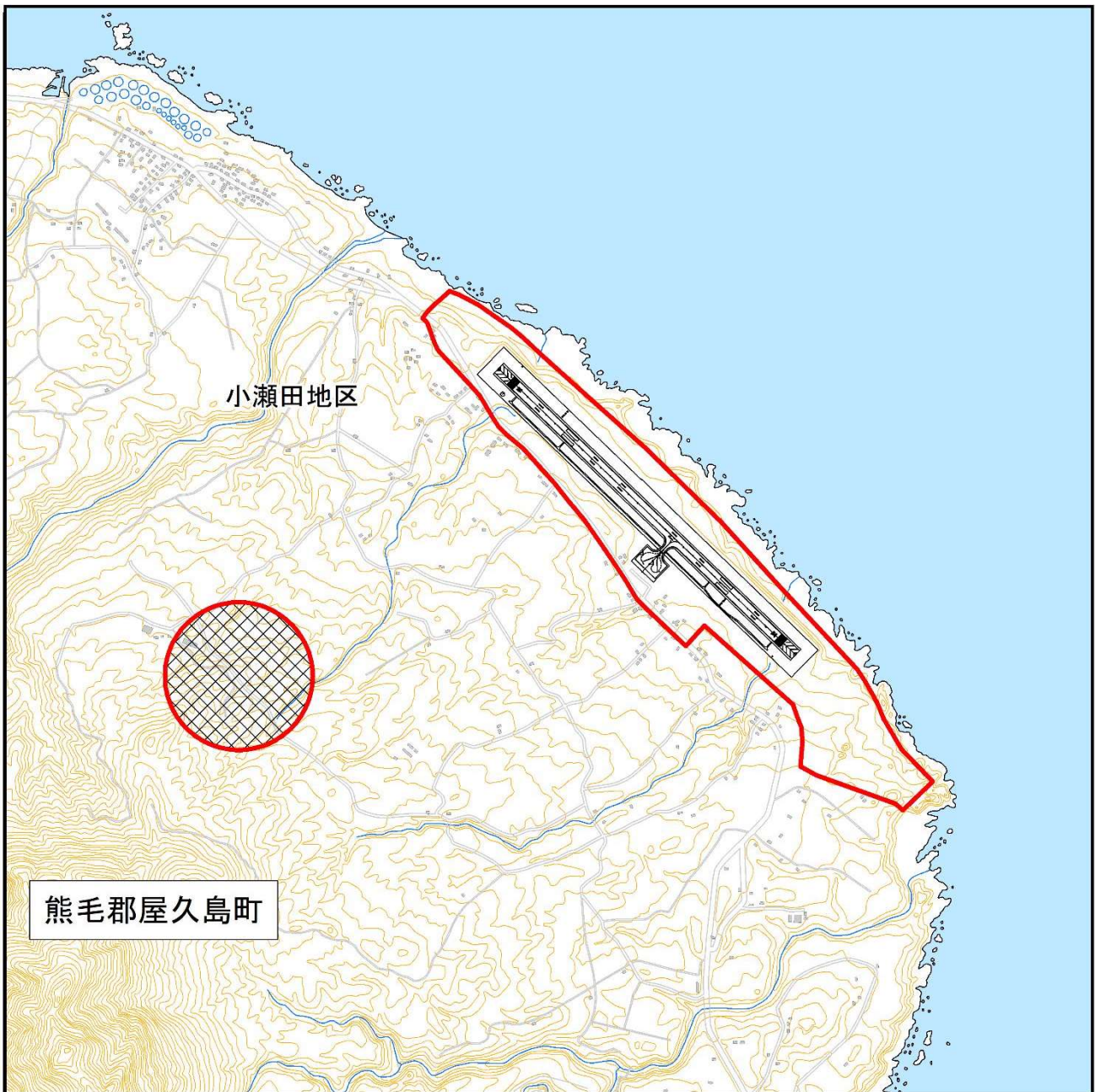
延長後の滑走路の長さ：2,000m(500m延長)

2.2.4 対象飛行場設置等事業に係る区域の面積

工事等区域：74.3ha(土砂採取区域を含む、延長前の空港公示面積を除く)

2.2.5 飛行場の利用を予定する航空機の種類

小型ジェット機、プロペラ機等



凡例

- 対象事業実施区域
- 対象事業実施区域(土砂採取区域)

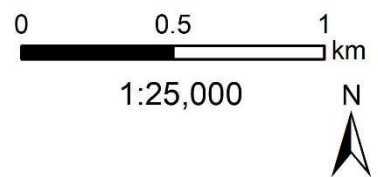


図 2. 2-1 対象事業が実施されるべき区域の位置

2.2.6 対象事業の概要

屋久島空港滑走路延伸事業の基本計画は、図 2.2-2 に示すとおりである。

本事業は、現滑走路(1,500m)を 500m 延長し、2,000m の滑走路を設け、併せて誘導路、着陸帯、排水施設、照明施設、無線施設等の整備及びエプロン、ターミナル地域等の拡張を行うものである。なお、これらの整備は現滑走路による飛行場施設の運用を行いながら段階的に施工する。

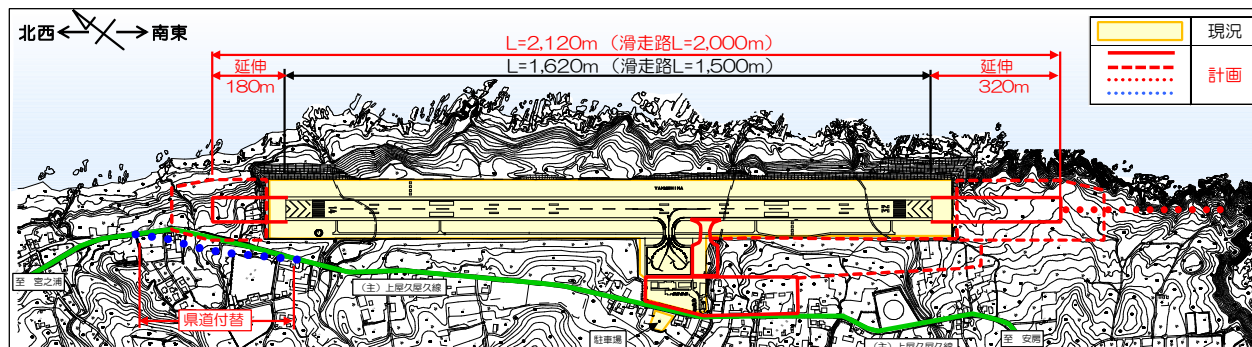


図 2.2-2 屋久島空港滑走路延伸事業基本計画図

※ここに示される基本計画は詳細計画の際に変動があり得る

2.2.7 対象事業の工事計画の概要

(1) 工事の施工手順

滑走路延伸事業に係る整備は、航空機の運航に支障が出ないよう航空機あるいはターミナル施設に関連する地上支援機材の動線等を確保しながら段階的に進める。また、8時30分～19時30分の空港利用を確保しながら工事を実施する。

(2) 工事工程

対象事業において想定している工事工程は、表 2.2-1 に示すとおりである。

なお、ここに示している工事工程は概略的なものであり、今後さらに詳細な検討を行っていく上で変動があり得る。

表 2.2-1 工事工程

種別	施工年次								備考
	1	2	3	4	5	6	7	8	
測量設計・用地買収等	■								
基本施設	用地造成	■							
	滑走路		■						
	誘導路			■					
	エプロン				■				
ターミナル施設等				■					
照明工事		■							
無線工事					■				
気象工事					■				
補償工事			■						
供用開始準備								■	

2.3 その他の対象事業に関連する事項

2.3.1 関東 — 屋久島間の航空需要予測

航空需要予測については、交通需要の将来予測で一般的に用いられる四段階推計法を実施した。四段階推計法による需要予測手順の概要は図 2.3-1 のとおりである。需要予測にあたっては、国土交通省の需要予測手法に基づき前提条件や予測モデルを検討した。各段階における予測モデル、将来条件の概要は表 2.3-1 のとおりである。予測の結果、羽田路線が開設された場合、年間約 14 万人の利用が見込まれると予測している。なお、年間約 14 万人の旅客数を小型ジェット機で運航した場合、定期便として毎日 1 往復運航するのに加え、季節的な増便も見込まれる需要規模となる。

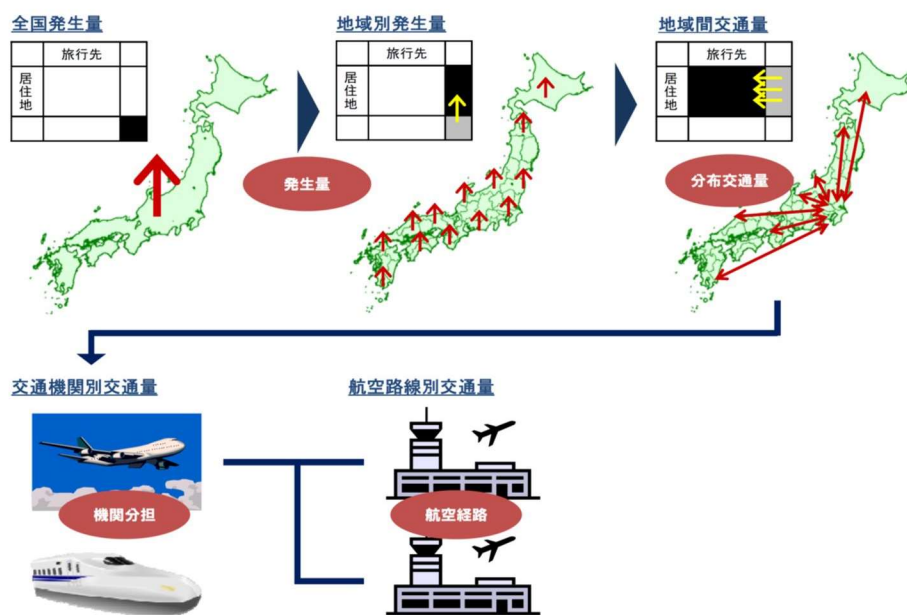


図 2.3-1 一般的な航空需要予測の手順の概要

表 2.3-1 OD 交通量の予測モデル・将来条件の概要

段階	モデル・変数	将来条件
全国発生量	時系列モデル(旅客地域流動調査) : 人口、GDP ※全体需要－地域内需要により算出	人口:平成 29 年 4 月推計値 GDP:過去 10 年間の平均増加量
地域別発生量	クロスセクションモデル(H27 地域間旅客純流動の推計値) : 地域別人口、GRP	地域別人口:平成 25 年 3 月推計 をベースとして、総量を平成 29 年 4 月推計値に調整 GRP:過去 10 年間の平均増加量
地域間交通量	ロジットモデル : 集客力指標、アクセシビリティ指標	集客力指標(旅行先ゾーンごとの集中度): 平成 27 年度で将来一定 アクセシビリティ指標:将来の交通条件に応じて算出
交通機関別・航空経路別交通量	ロジットモデル : 所要時間、運賃、便数、ダイヤ指標 H27 地域間旅客純流動の推計値 H27 航空旅客動態調査	平成 29 年 10 月時点の基本とし、屋久島～羽田路線の開設を想定した場合の条件を設定

2.3.2 滑走路の使用比率及び飛行経路の想定

滑走路の使用比率及び飛行経路は表 2.3-2 及び図 2.3-2 のとおり想定している。

表2.3-2 現滑走路使用比率

	14 方向	32 方向
滑走路使用比率	43%	57%

出典：平成 28 年度～平成 30 年度の実績(屋久島空港管理事務所資料)

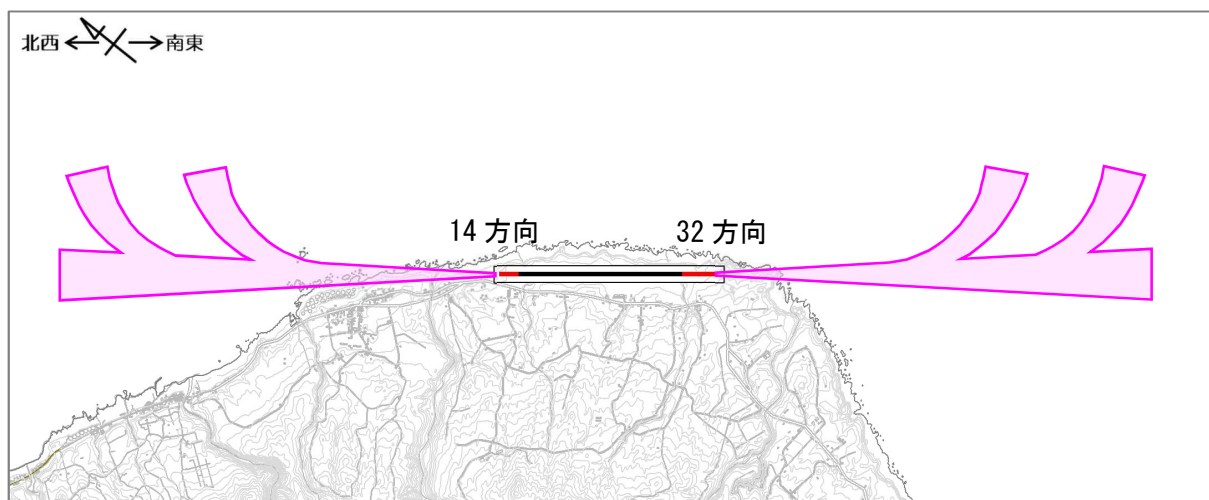


図2.3-2 構想・施設計画段階の検討における飛行経路(想定)

【用語解説】

14 方向及び 32 方向について

数字は、滑走路に示される指示標識(省令 79 条関係)であり、進入方向から見た滑走路の方位を磁北から右まわりに測ったものの 10 分の 1(小数点以下第 1 位を四捨五入する。)の整数となっている。従って、14 方向及び 32 方向は、それぞれ磁北より 140 度(南東方向)、320 度(北西方向)を示す。

参考：陸上空港の施設の設置基準と解説 平成 31 年 3 月 国土交通省航空局

2.3.3 雨水等排水計画

(1) 現屋久島空港の場内排水の概要

現屋久島空港の場内排水ルート等は、図 2.3-3 に示すとおりである。

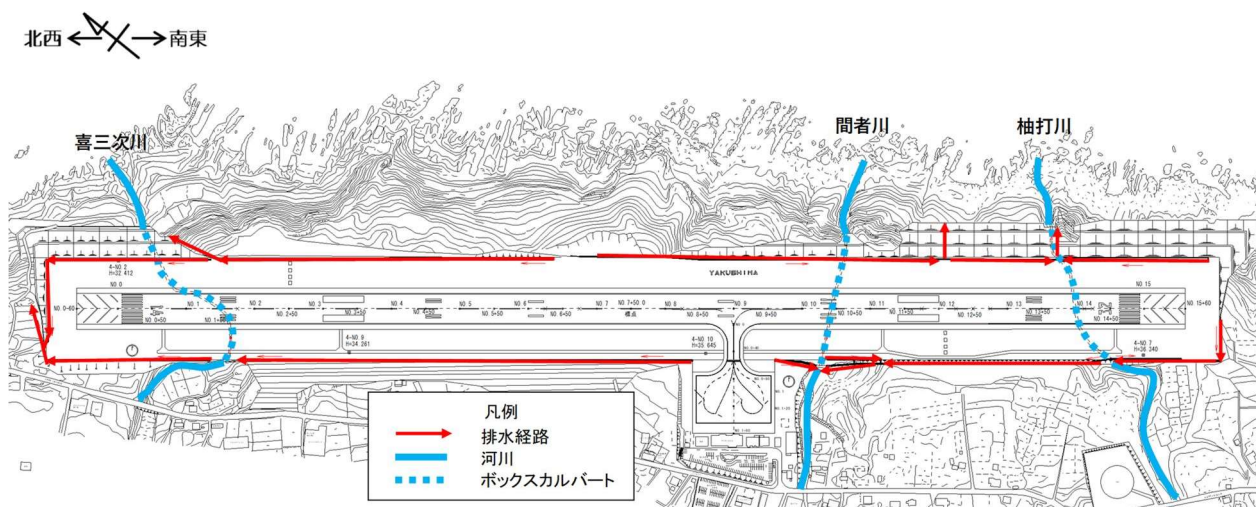


図 2.3-3 現屋久島空港の場内排水の概要

現況の屋久島空港の上流側の雨水排水系統は、平成 27 年度調査によると、大きく 3 つの流域に分けられる。これらの流域は以下の 3 つの河川を流末として、最終的には海へ放流されている。3 つの河川は滑走路直下を通過するため、ボックスカルバートによる水路が設置されている。

【現状の場外排水用の河川】

- ・喜三次川：滑走路北西側
- ・間者川：滑走路中央部
- ・袖打川：滑走路南東側

(2) 将来計画

屋久島空港の排水の将来計画は、図 2.3-4 に示すとおりである。

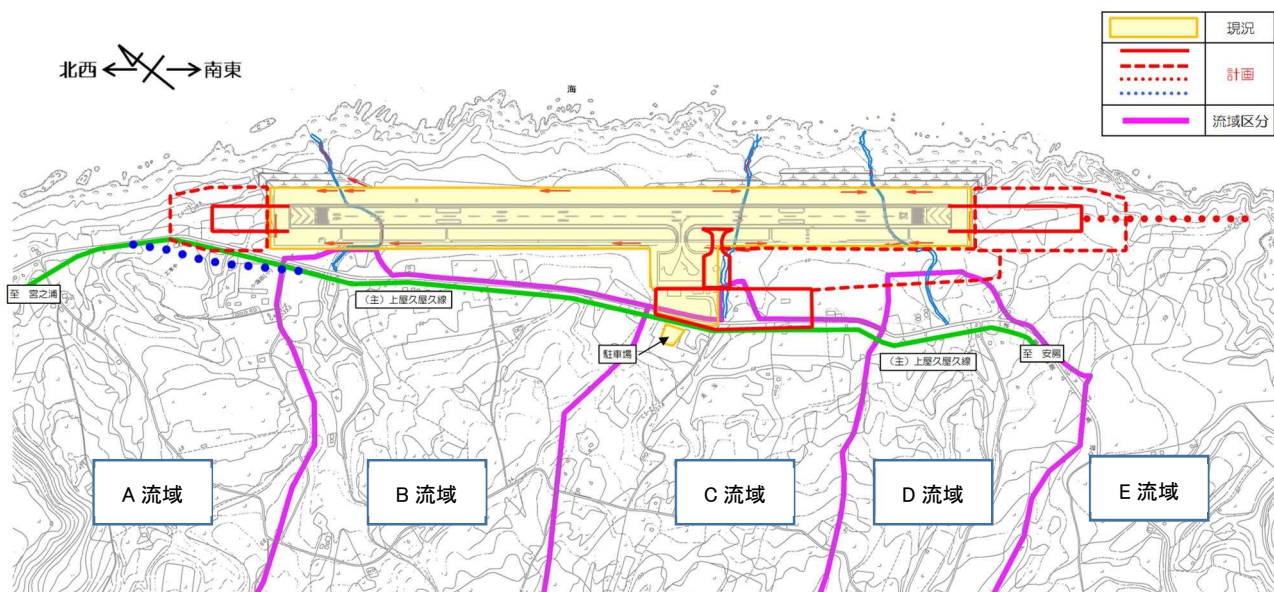


図 2.3-4 屋久島空港の排水の将来計画

滑走路延長後の場外排水は現況と同様に、3つの河川を流末とするほか、滑走路延長部は新設する放流管にて、海へ放流する計画である。場内の雨水排水系統は滑走路縦断勾配、既設のボックスカルバート等の関係より、A～Eの5つの流域に分類する。

- ・ A 流域：滑走路北西延伸部(新設)
- ・ B 流域：滑走路北西既設部(喜三次川)
- ・ C 流域：滑走路中央部(間者川)
- ・ D 流域：滑走路南東既設部(柚打川)
- ・ E 流域：滑走路南東延伸部(新設)

2.4 これまでの検討経緯

2.4.1 滑走路延伸基本計画(案)公表までの経緯

屋久島空港の滑走路延伸については、県において、平成27年度から平成28年度にかけて滑走路延伸可能性調査として、空港周辺の調査等に基づく滑走路延伸の地形的な技術検討や大都市圏における屋久島への旅行意向調査を行った。この結果、滑走路の両端に海域が近接しているが、海域の埋立を行うことなく滑走路延伸は可能であること、大都市圏からの一定の需要が見込まれることが分かった。

このことから、平成29年度より滑走路延伸調査として基本計画作成に着手し、令和元年8月に、次の内容で滑走路延伸基本計画(案)を公表した。

- ・滑走路については、現在の滑走路を北西側に180m、南東側に320m延伸してジェット機が就航可能な2,000mとする
- ・エプロンについては、ジェット機駐機のため1バース拡張する
- ・ターミナル地域については、現在の空港ターミナルビルの約3倍程度の建築が可能となる敷地を計画し、新たに航空機のための給油敷地を計画する
- ・エプロンとターミナル地域については、現在の位置から南東側に拡張する計画とする

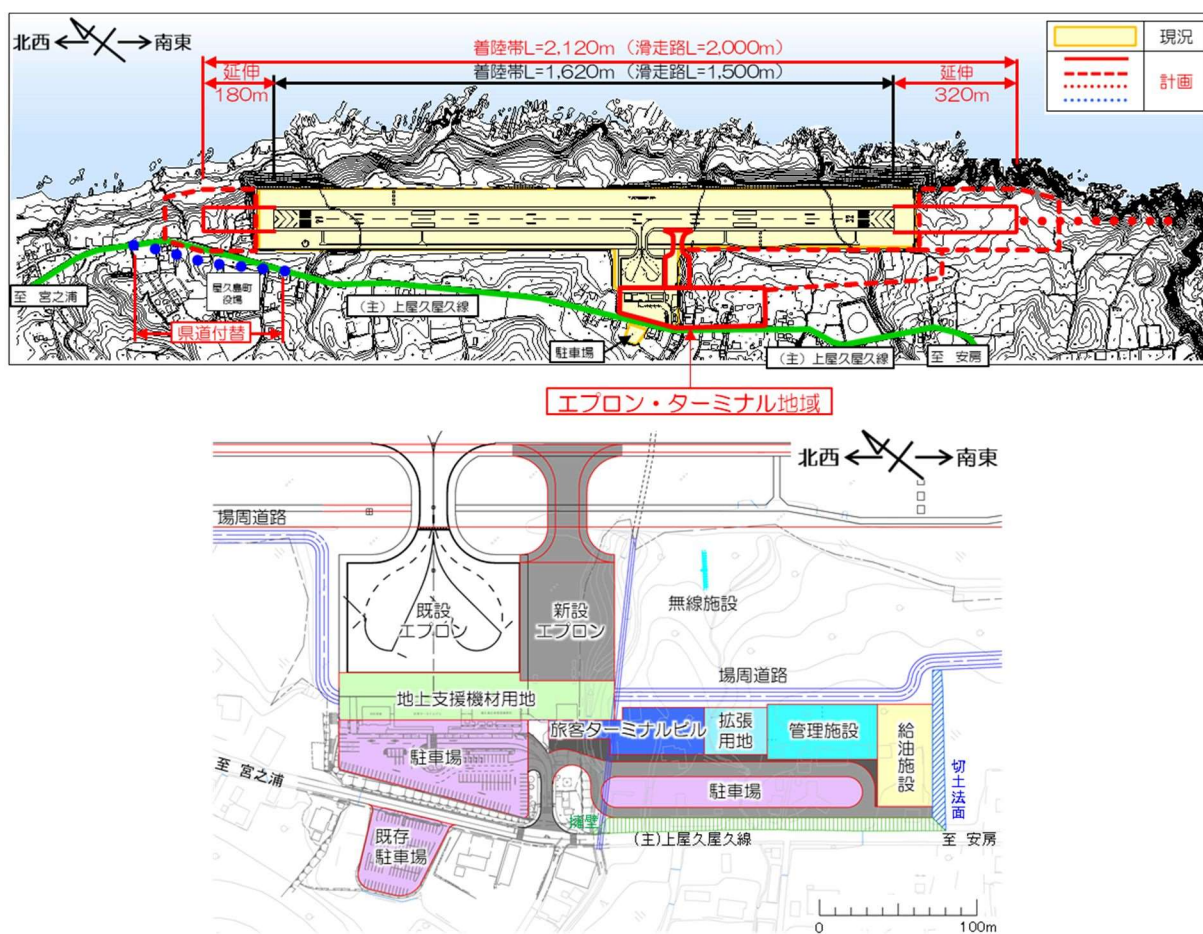


図 2.4-1 滑走路延伸基本計画(案)

2.4.2 PI 活動の実施状況

県と屋久島町で組織する「屋久島空港滑走路延伸協議会(以下、協議会という。)」が実施主体となり、滑走路延伸基本計画(案)について、住民の合意形成を図るためのPI(パブリック・インボルブメント)活動を実施した。

PI 活動の実施にあたっては、実施主体である協議会が有識者で構成する第三者機関として「屋久島空港PI 評価委員会(以下、評価委員会という。)」を設置し、透明性、公平性及び客観性を確保するため助言・評価をいただいた。

PI 活動は次のとおり実施し、第3回評価委員会において、この活動が実施計画書で定めた基本的な考え方にに基づき実施され、十分な意見の集約ができ、合意形成が図られていると評価された。

- 令和元年 9月 第1回屋久島空港PI 評価委員会の開催
(「実施計画書」に関する評価・助言)
- 令和元年 10月 屋久島空港PI 実施計画書の公表
- 令和元年 11月 第2回屋久島空港PI 評価委員会の開催
(「PI に係る情報提供資料」、「情報提供及び意見募集の方法」に関する
評価・助言)
- 令和2年 1月 10日～2月 28日
基本計画(案)等の情報提供と意見募集を実施
- 令和2年 5月 第3回屋久島空港PI 評価委員会の開催
(「PI 活動の評価」、「PI 実施記録」に関する評価・助言)
- 令和2年 6月 屋久島空港PI 実施記録書の公表

【PI 活動で寄せられた意見の概要】

- (1)回答数：2,177 通(うち、屋久島町民 2,056 通)
- (2)情報提供内容の理解度：「理解できた」、「ある程度理解できた」の回答が9割超え
- (3)滑走路延伸に関する賛否：滑走路を延伸する方が良いとの回答が約9割
- (4)寄せられた自由意見：947 通に自由意見が書かれ、意見数は1,515 件に分類
滑走路延伸を推進する意見が最も多い491 件

2.4.3 基本計画の決定

県は、PI 結果に基づき、住民の合意形成が図られたと判断し、令和2年5月に滑走路延伸基本計画を確定し、引き続き事業化に向けた取組を進めることとした。

