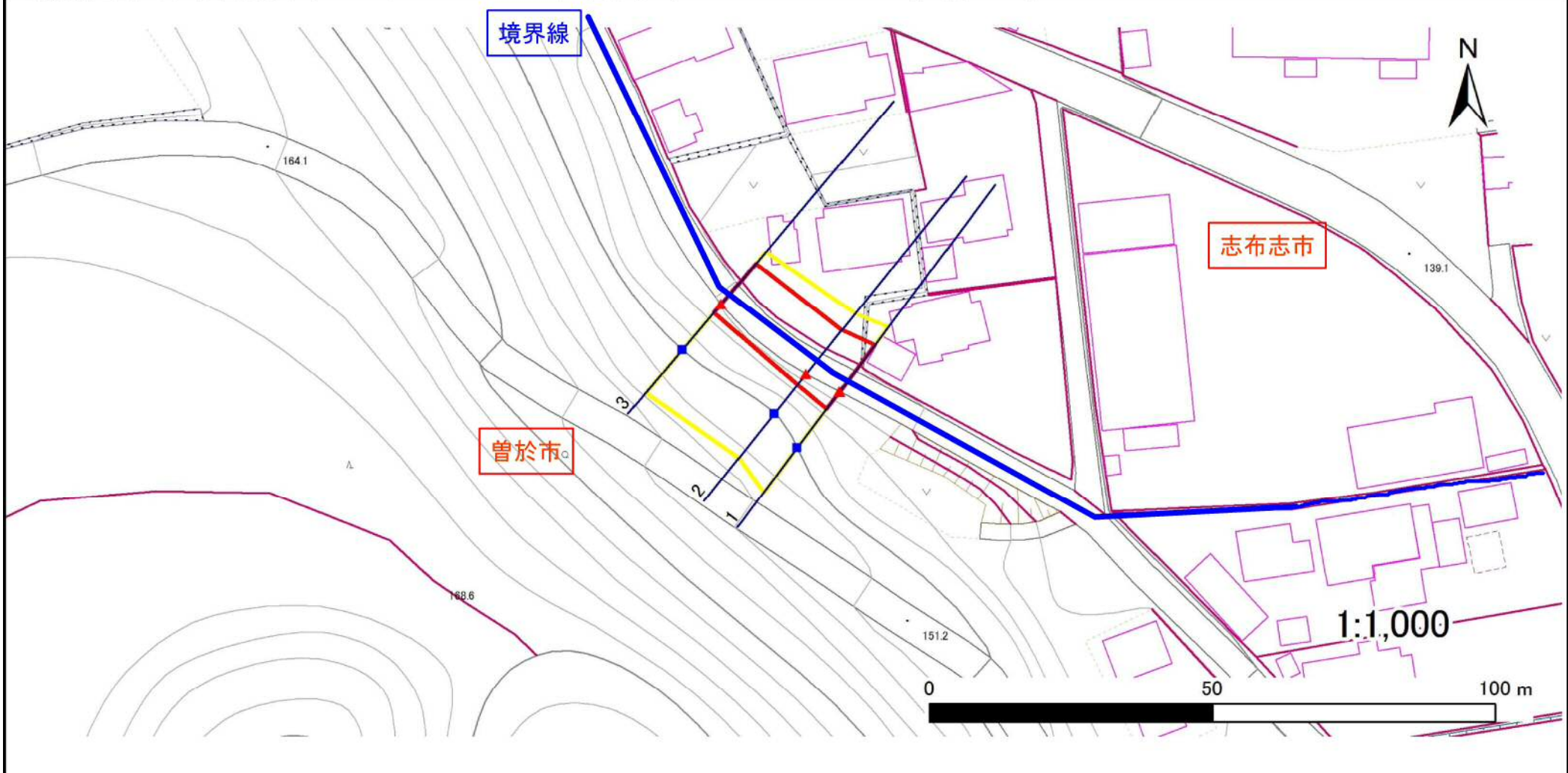


# 急傾斜地の崩壊区域調査

様式3-1 危害のおそれのある土地、著しい危害のおそれのある土地の設定図

調査年度 平成31年度

急傾斜地の位置 箇所番号 kyu461-0244-02 箇所名 急・大田尾1 所在地 曾於市大隅町月野字大田尾



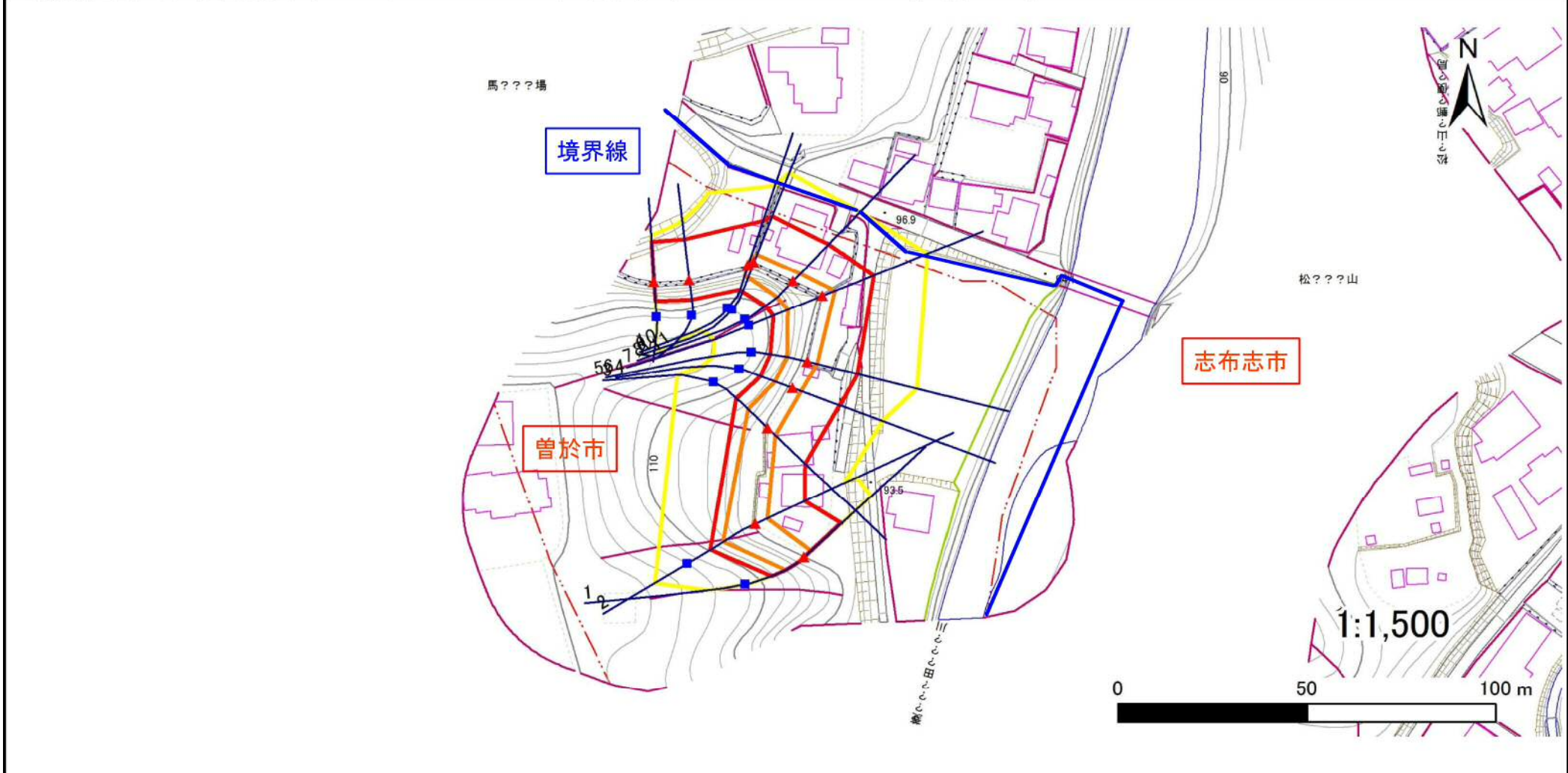
凡例			
■ 上端	— 横断測線	■ 危害のおそれのある土地の区域	■ 土石等の移動による力が100kN/m <sup>2</sup> を超える範囲
▲ 下端		■ 著しい危害のおそれのある土地の区域	■ 土石等の堆積高が3mを超える範囲

# 急傾斜地の崩壊区域調査

様式3-1 危害のおそれのある土地、著しい危害のおそれのある土地の設定図

調査年度	平成31年度
------	--------

急傾斜地の位置	箇所番号	kyu461-0245-01	箇所名	急・大田尾2	所在地	曾於市大隅町月野字大田尾
---------	------	----------------	-----	--------	-----	--------------



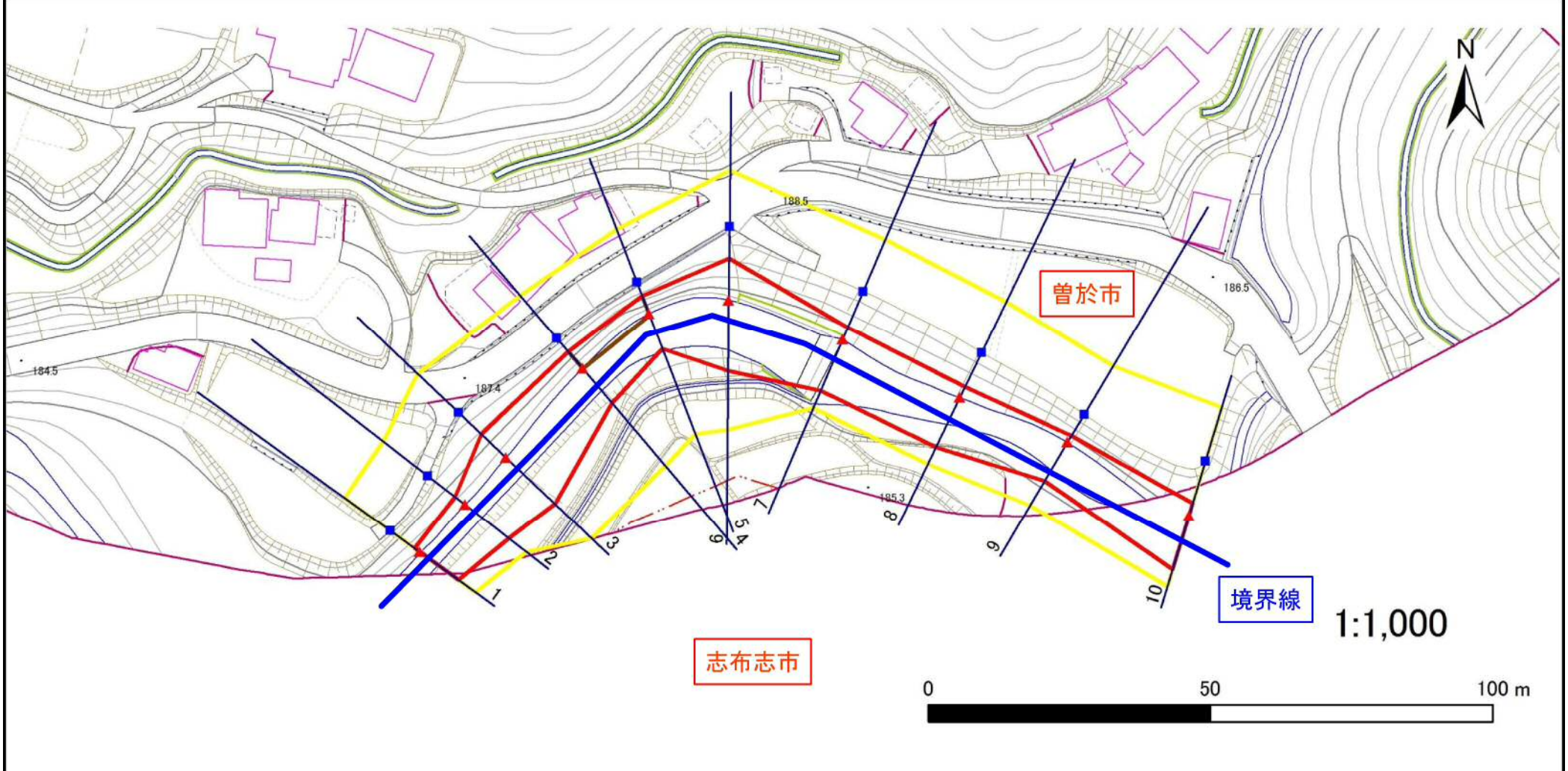
凡例	■ 上端	— 横断測線	■ 危害のおそれのある土地の区域	■ 土石等の移動による力が100kN/m <sup>2</sup> を超える範囲
	▲ 下端		■ 著しい危害のおそれのある土地の区域	■ 土石等の堆積高が3mを超える範囲

# 急傾斜地の崩壊区域調書

様式3-1 危害のおそれのある土地、著しい危害のおそれのある土地の設定図

調査年度 平成28年度

急傾斜地の位置	箇所番号	箇所名	所在地
	kyu464-0045-05	急・谷ノ口下1	曾於市末吉町南之郷字谷ノ口下

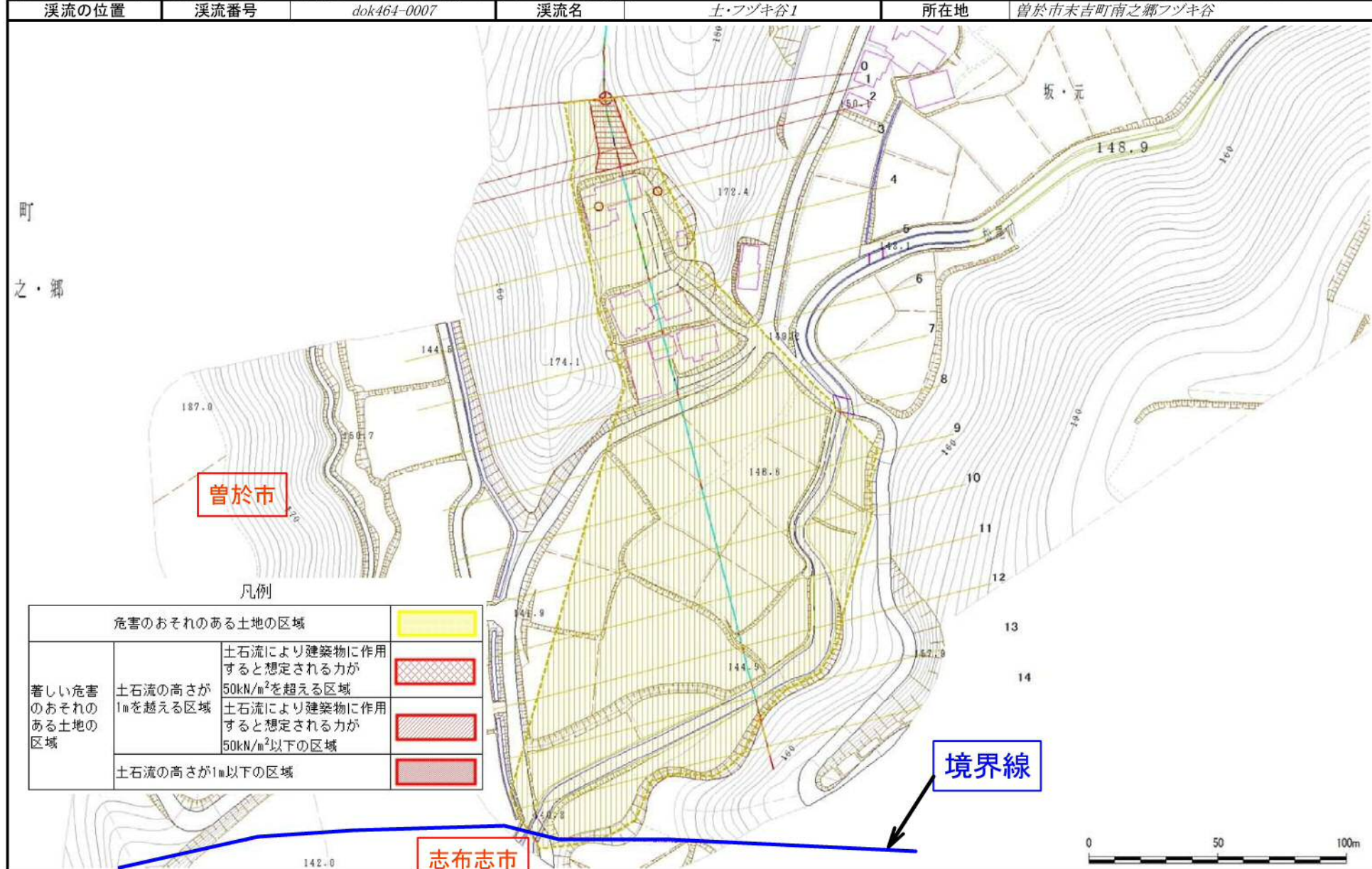


凡例	■ 上端	— 横断測線	■ 危害のおそれのある土地の区域	■ 土石等の移動による力が100kN/m <sup>2</sup> を超える範囲
	▲ 下端		■ 著しい危害のおそれのある土地の区域	■ 土石等の堆積高が3mを超える範囲

# 土石流区域調書

様式3-1 危害のおそれのある土地、著しい危害のおそれのある土地の設定図

調査年度 平成27年度



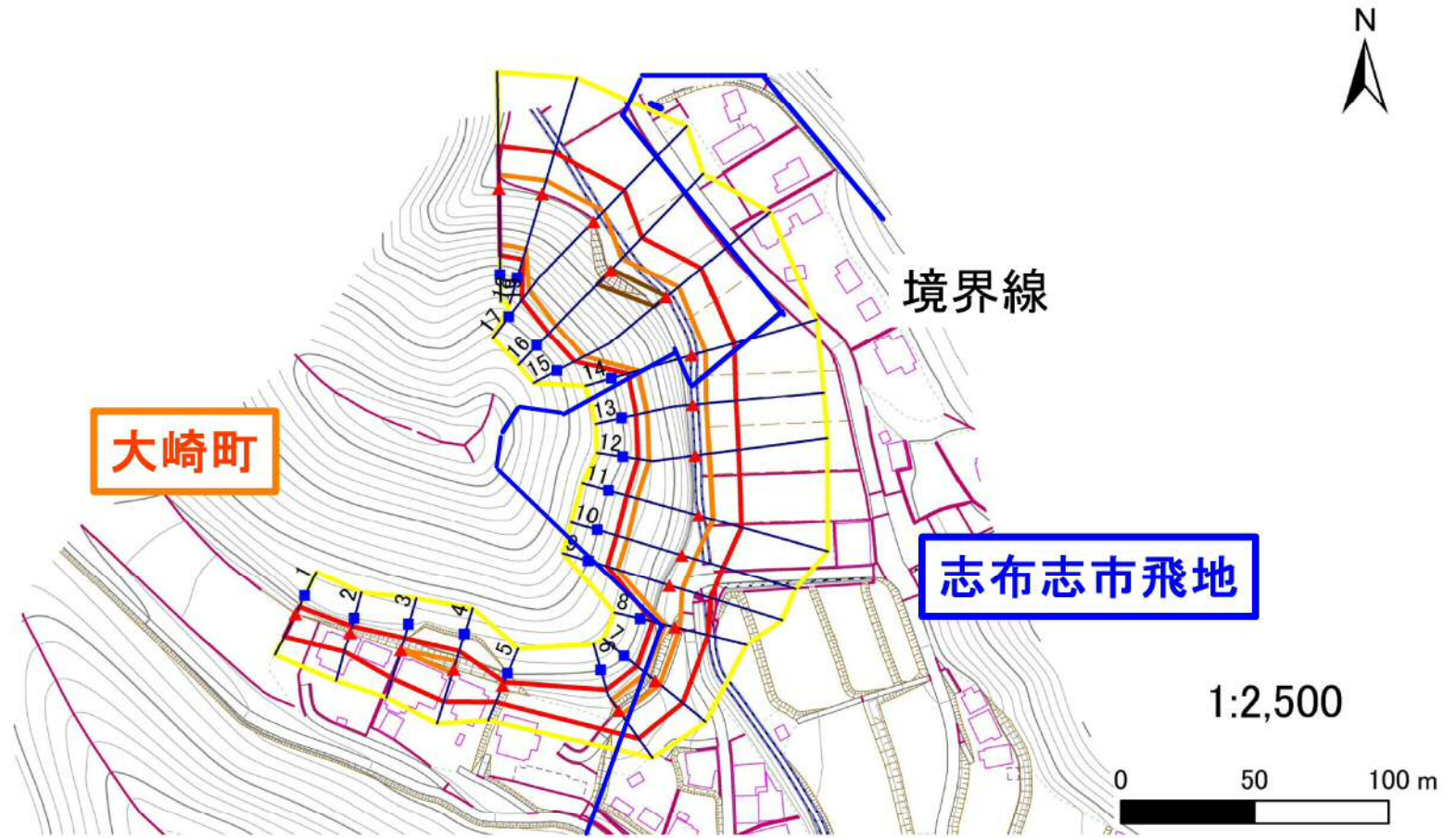
### 急傾斜地の崩壊区域調査

様式3-1 危害のおそれのある土地、著しい危害のおそれのある土地の設定図

調査年度

平成27年度

急傾斜地の位置	箇所番号	kyu468-0025	箇所名	急・後迫1	所在地	曾於郡大崎町野方字後迫
---------	------	-------------	-----	-------	-----	-------------



凡例

■ 上端  
▲ 下端

— 横断測線

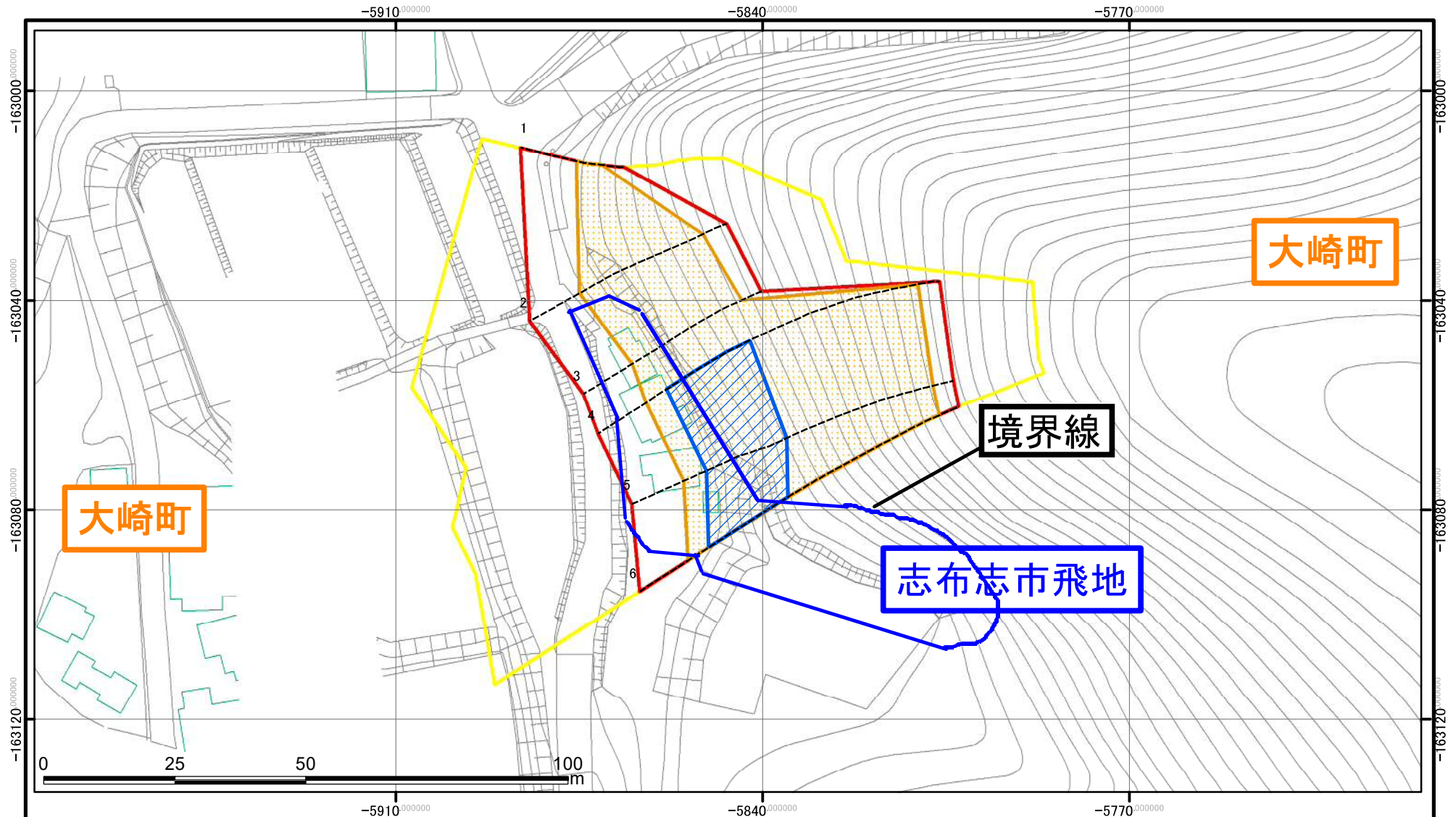
■ 危害のおそれのある土地の区域

■ 著しい危害のおそれのある土地の区域

■ 土石等の移動による力が100kN/m<sup>2</sup>を超える範囲

■ 土石等の堆積高が3mを超える範囲

# 土砂災害警戒区域等の指定の公示に係る図書(その2-1)



図中の数字は横断測線番号を示す

<b>様式-2-1(急)</b> 土砂災害警戒区域・土砂災害特別警戒区域 区域図(その2)	土砂災害防止法施行令第二条の基準に該当する区域		<b>土</b>  縮尺 1:1,000	自然現象の種類	急傾斜地の崩壊	箇所番号	kyu468-0026
	土砂災害防止法施行令第三条の基準に該当する区域			告示番号		箇所名	急・松ヶ迫1
	それ以外の区域			告示年月日		所在地	曾於郡大崎町野方字松ヶ迫

この測量成果は、国土地理院長の助言を受けて得たものである(助言番号)平17 九公 第309号

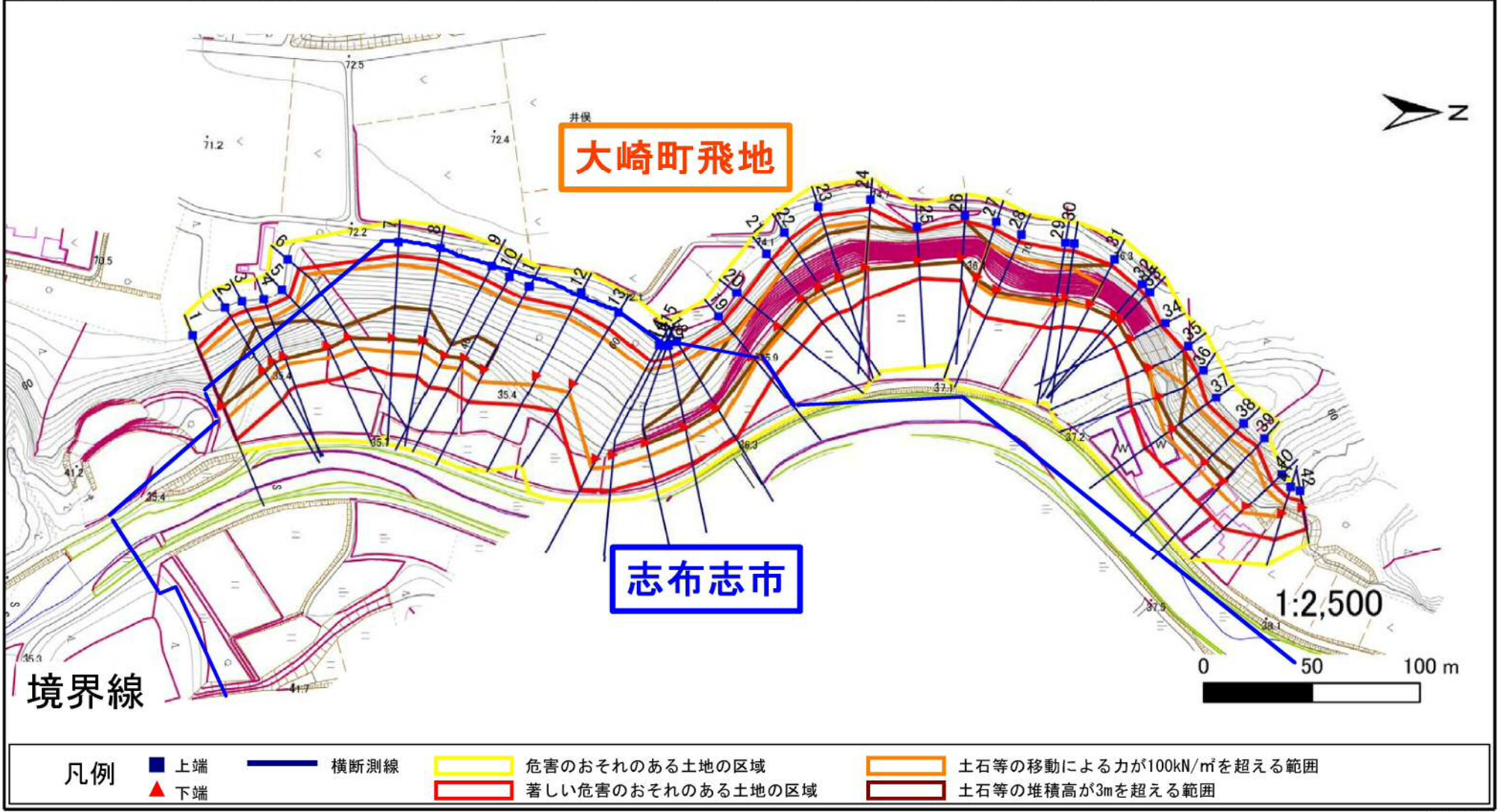
# 急傾斜地の崩壊区域調査

様式3-1 危害のおそれのある土地、著しい危害のおそれのある土地の設定図

調査年度

平成28年度

急傾斜地の位置	箇所番号	kyu468-0073	箇所名	急・上牧1	所在地	曾於郡大崎町井俣字上牧
---------	------	-------------	-----	-------	-----	-------------



境界線

凡例

- 上端
- 横断測線
- 危害のおそれのある土地の区域
- 土石等の移動による力が100kN/m<sup>2</sup>を超える範囲
- ▲ 下端
- 著しい危害のおそれのある土地の区域
- 土石等の堆積高が3mを超える範囲

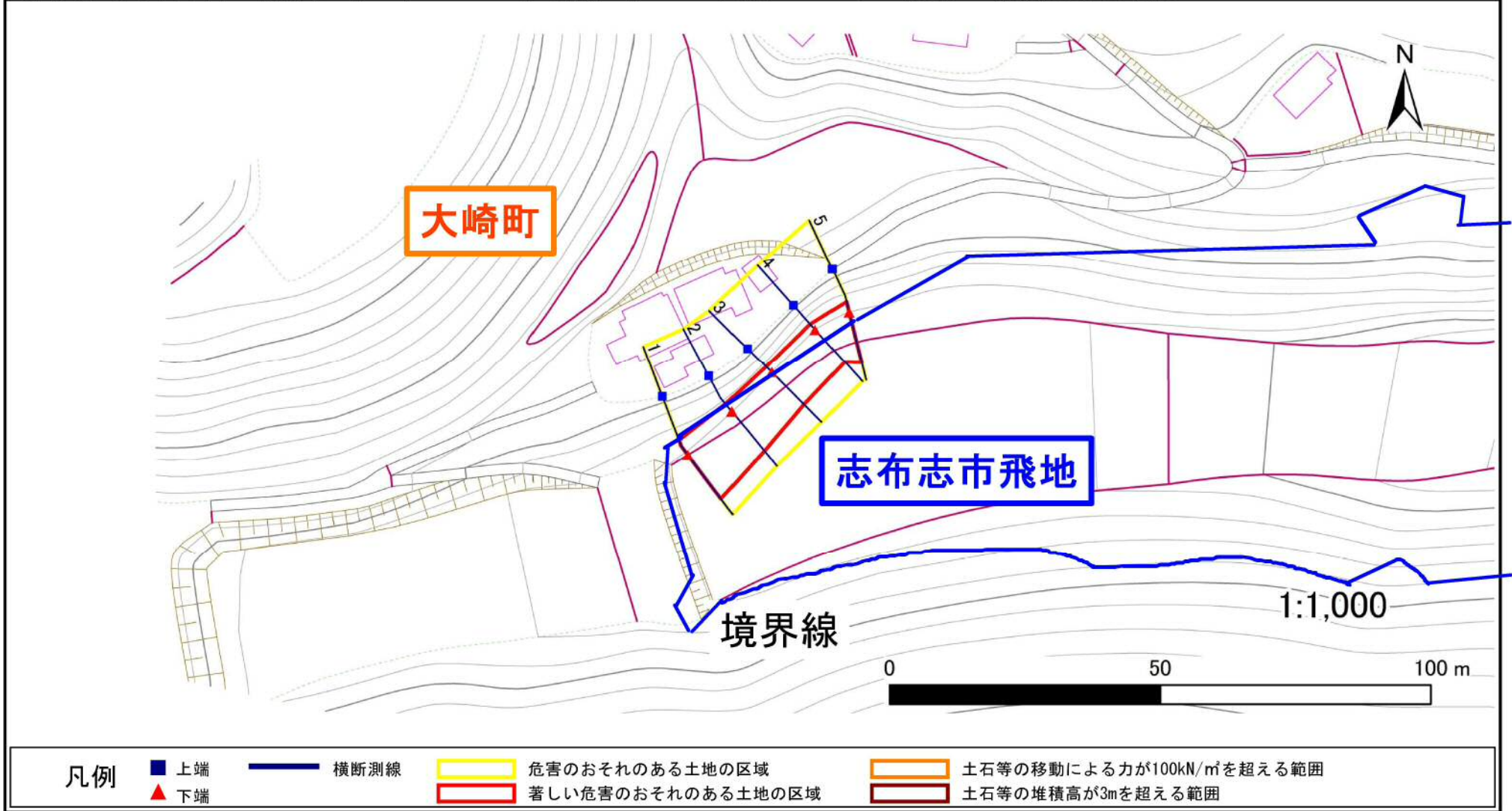
# 急傾斜地の崩壊区域調査

様式3-1 危害のおそれのある土地、著しい危害のおそれのある土地の設定図

調査年度

平成27年度

急傾斜地の位置	箇所番号	kyu468-0107	箇所名	急・東川1	所在地	曾於郡大崎町野方字東川
---------	------	-------------	-----	-------	-----	-------------





# 急傾斜地の崩壊区域調査

様式3-1 危害のおそれのある土地、著しい危害のおそれのある土地の設定図

調査年度

平成27年度

