

大島郡龍郷町嘉渡地区 嘉渡第2小川

山腹崩壊による土石流が発生し、土砂が流出して、河川施設が被害を受けました。

被災全景



崩壊状況



河川施設被災状況



写真番号③

土砂流出状況



写真番号④

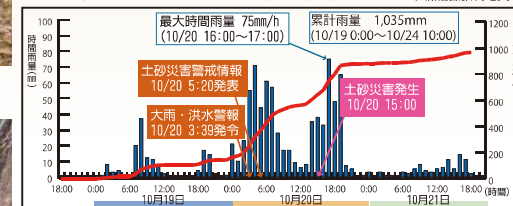
土砂流出状況

被災箇所の位置



土砂災害発生時の降雨状況

大熊観測所(奄美市)



公共土木施設等の被害の概況

区分	箇所数	人的被害	死者	負傷者	公共土木施設	被害状況	被害状況
河川	1箇所	なし	0	0	水田	流失埋没	ハケ
海岸	1箇所	行方不明	0	0	畑	流失埋没	ハケ
砂防設備	1箇所	全壊	0	0	冠水	流失埋没	ハケ
道路	1箇所	半壊	0	0	鉄道	流失埋没	ハケ
橋梁	1箇所	一部損壊	0	0	その他の被害	流失埋没	ハケ
計	1箇所	流出	0	0	町道	流失埋没	ハケ
		床上浸水	0	0			
		床下浸水	0	0			

被災前全景 平成12年



被災後全景 平成22年10月



大島郡瀬戸内町勝浦地区 勝浦沢

山腹崩壊による土石流が発生し、土砂が下流へ流出して、みかん畑が埋没する被害を受けました。

被災全景



崩壊状況



浸食状況



みかん畑を埋没
土砂氾濫状況



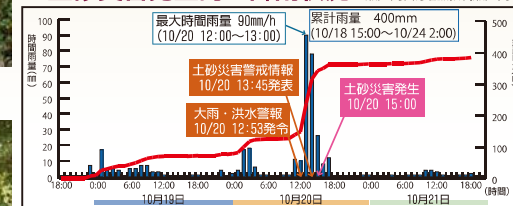
みかん畑を埋没
土砂氾濫状況

被災箇所の位置



土砂災害発生時の降雨状況

瀬戸内庁観測所(瀬戸内町)



公共土木施設等の被害の概況

区分	箇所数	死者	負傷者	人的被害	水田	流失埋没	その他
河川	1箇所	0	0	0	冠水	流失埋没	0
海岸	1箇所	0	0	0	冠水	流失埋没	0
砂防設備	1箇所	0	0	0	冠水	流失埋没	0
道路	1箇所	0	0	0	冠水	流失埋没	0
橋梁	1箇所	0	0	0	冠水	流失埋没	0
計	1箇所	0	0	0	冠水	流失埋没	0
公共土木施設	1箇所	0	0	0	冠水	流失埋没	0
その他の被害	0	0	0	0	冠水	流失埋没	0

被災前全景 平成12年



被災後全景 平成22年10月



大島郡龍郷町浦地区 浦6

大雨による地すべり(幅約50m、奥行き約80m)が発生し、土砂が流出して、人家等の全壊1戸、半壊2戸、国道58号埋没の被害を受けました。

被災全景



人家被災状況



国道被災状況



土砂流出状況

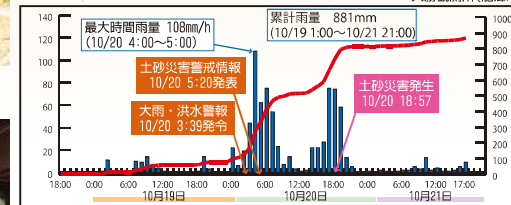


土砂流出状況

被災箇所の位置



土砂災害発生時の降雨状況



公共土木施設等の被害の概況

区分	箇所数	人的被害		公共土木施設等の被害		その他の被害		
		死者	負傷者	被害箇所	被害状況	被害箇所	被害状況	
河川	1箇所	0	0	水田	流失埋没	1箇所	流失埋没	
海岸	1箇所	0	0	畑	流失埋没	1箇所	流失埋没	
砂防設備	1箇所	0	0	冠水	冠水	1箇所	冠水	
道路	2箇所	0	0	全壊	1戸	鉄道	1箇所	流失埋没
橋梁	1箇所	0	0	半壊	2戸	軌道	1箇所	流失埋没
計	1箇所	0	0	一部損壊	1戸	国道	50	流失埋没
		流出	1戸	床下浸水	1戸	町道	60	流失埋没
		床上浸水	1戸	床下浸水	1戸			

被災前全景 平成12年



被災後全景 平成22年10月



