

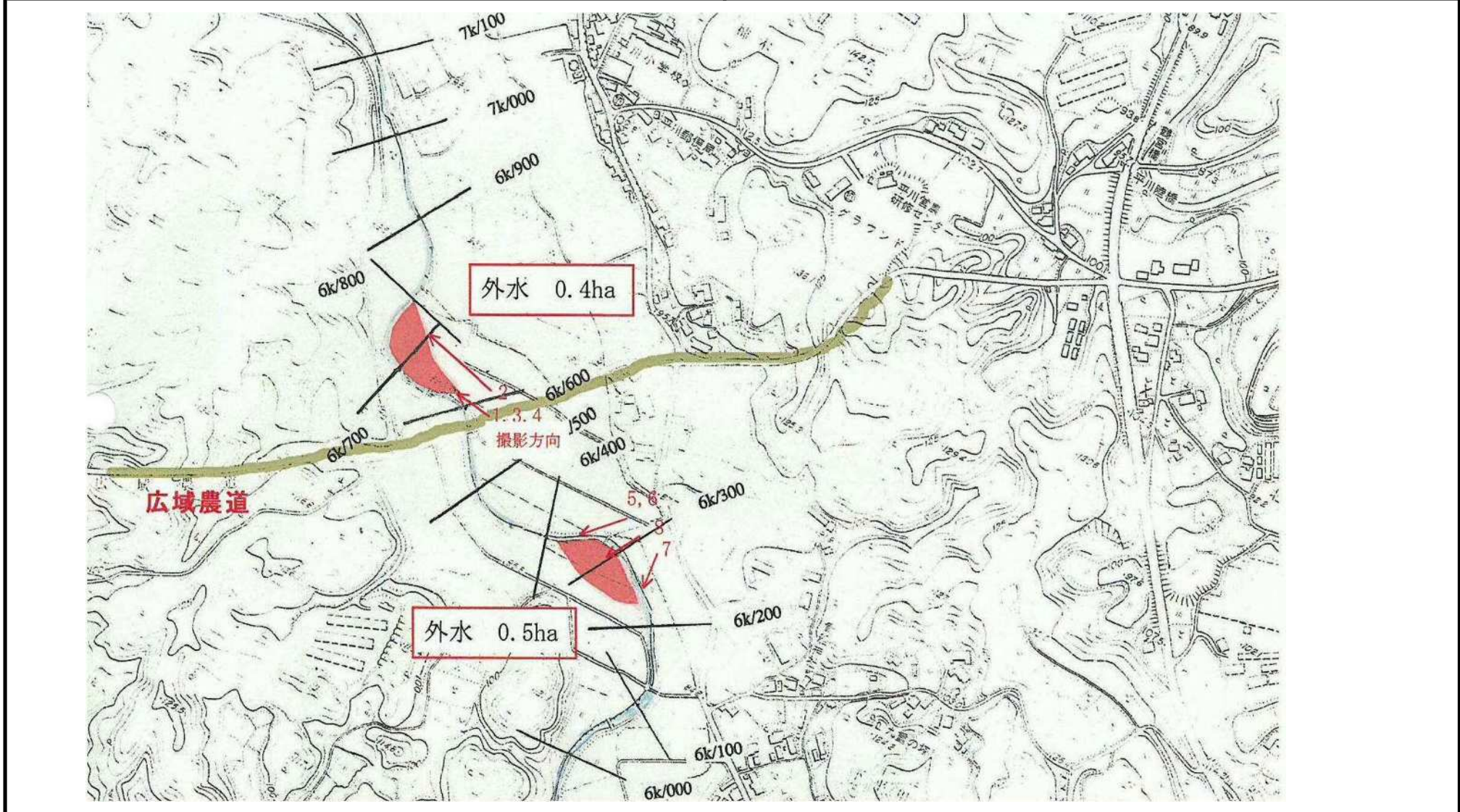
市町村名	河川名	発生日時	浸水原因	備 考
さつま町	既往主要洪水			
	夜星川	H230706	越水, 堤防決壊	
	夜星川	R030710	溢水	
	海老川	H230706	越水, 堤防決壊	
	海老川	R030710	溢水	
	豌豆川	R030518	溢水	

既往主要洪水実績(河川改良工事全体計画書 抜粋)

河川名	年月日	起因	地点名		浸水面積 (ヘクタール)	田 (ヘクタール)	畑 (ヘクタール)	浸水家屋 (戸)	床上 (戸)	床下 (戸)
			(旧市町村名)	(箇所)						
穴川	S63.7.15	豪雨	22	さつま町	46.8	37.0	3.0	18	8	10
穴川	S47.6.17	豪雨	22	さつま町	19.0	16.5	0.5	35	8	27
穴川	S45.6.30	豪雨	22	さつま町 弁天橋	15.0	15.0	—	6	5	1
浦川内川	S47.6	梅雨	22	薩摩町	22.5	16.5	2.0	35	5	30
前川	S47.7.6	梅雨	22	鶴田町	104.0	78.0	1.5	47	13	34

浸 水 実 績 等 の 周 知

河 川 名	海老川	注 意 事 項
被 災 年 月 日	平成23年7月6日(豪雨)	<ul style="list-style-type: none"> ・被災箇所の市町村名は、当時の市町村名となっています。 ・浸水原因、範囲等は、被災時の現地調査、聴き取り等によるものです。
被 災 箇 所	薩摩郡さつま町	
浸 水 原 因	溢水及び破堤	



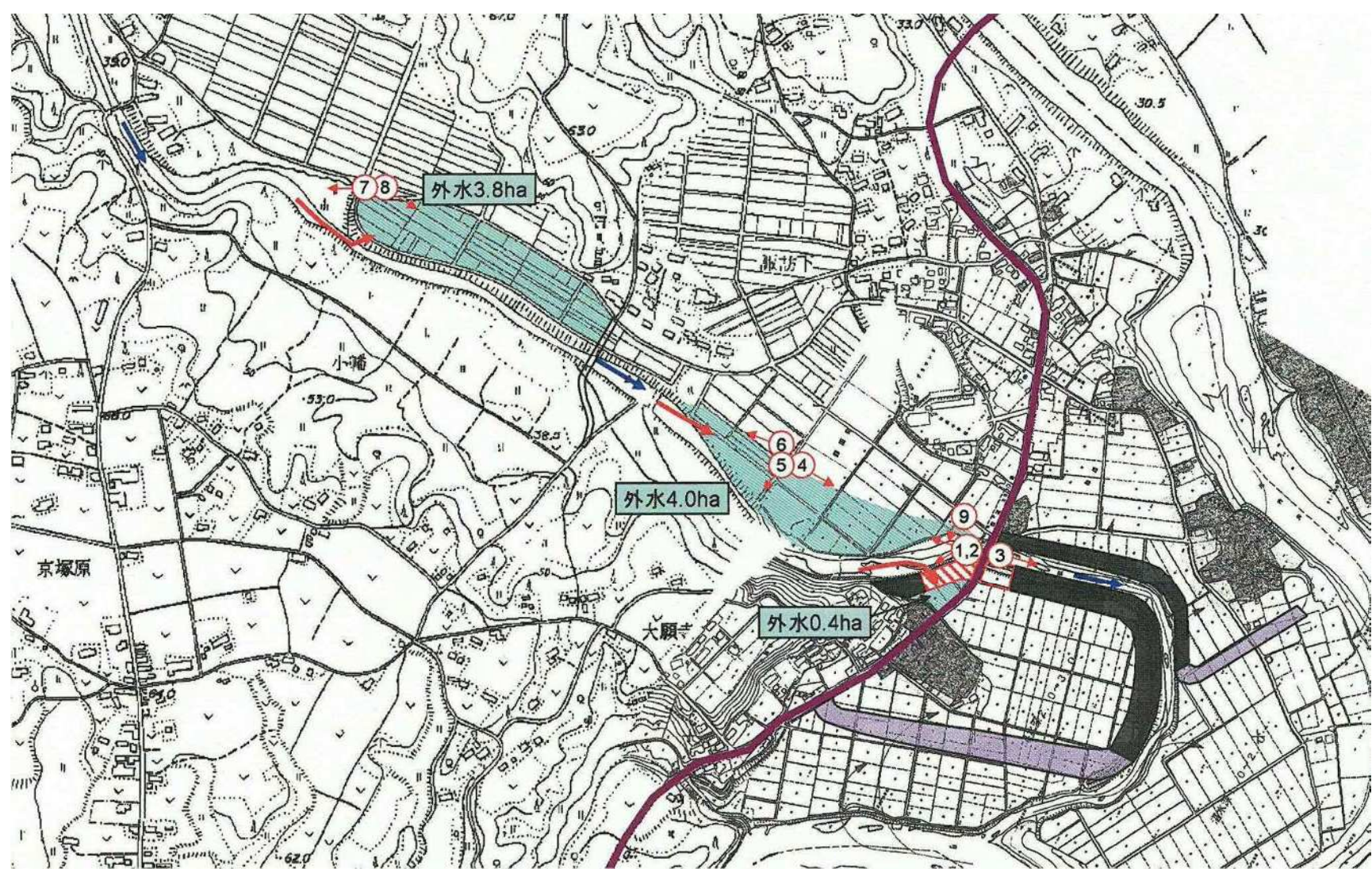
浸水実績等の周知

河川名	一級河川 夜星川	注意事項 ・被災箇所の市町村名は、当時の市町村名となっています。 ・浸水原因、範囲等は、被災時の現地調査、聞き取り等によるものです。
被災年月日	令和3年7月10日(豪雨)	
被災箇所	さつま町柏原地内	
浸水原因	溢水	



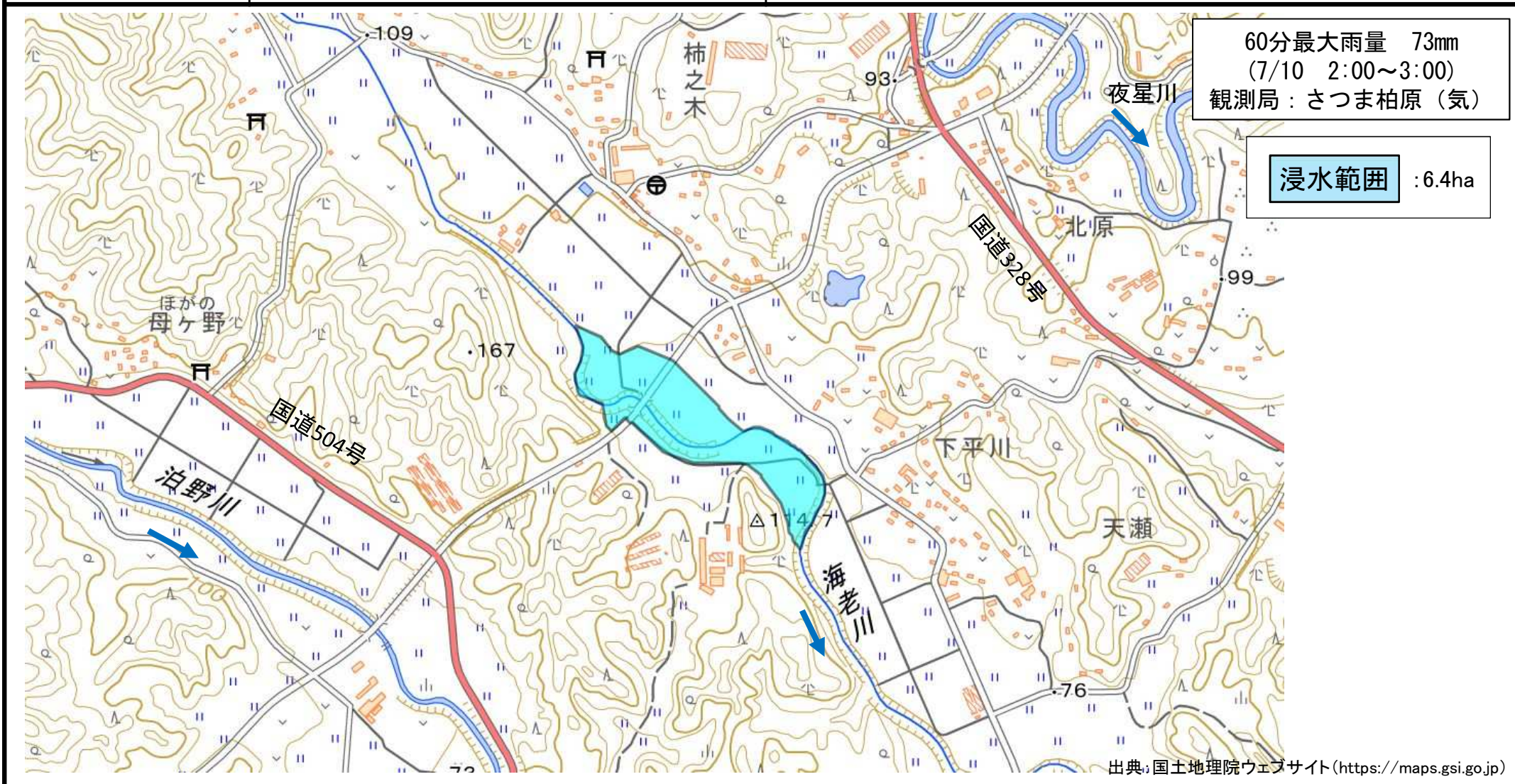
浸 水 実 績 等 の 周 知

河 川 名	夜星川	注 意 事 項
被 災 年 月 日	平成23年7月6日(豪雨)	<ul style="list-style-type: none"> ・被災箇所の市町村名は、当時の市町村名となっています。 ・浸水原因、範囲等は、被災時の現地調査、聴き取り等によるものです。
被 災 箇 所	薩摩郡さつま町柏原地内	
浸 水 原 因	溢水及び破堤	



浸水実績等の周知

河川名	一級河川 海老川	注意事項
被災年月日	令和3年7月10日(豪雨)	・被災箇所の市町村名は、当時の市町村名となっています。 ・浸水原因、範囲等は、被災時の現地調査、聞き取り等によるものです。
被災箇所	さつま町平川地内	
浸水原因	溢水	



浸水実績等の周知

河川名	一級河川 豌豆川	注意事項 ・被災箇所の市町村名は、当時の市町村名となっています。 ・浸水原因、範囲等は、被災時の現地調査、聞き取り等によるものです。
被災年月日	令和3年5月18日(豪雨)	
被災箇所	さつま町白男川地内	
浸水原因	溢水	

