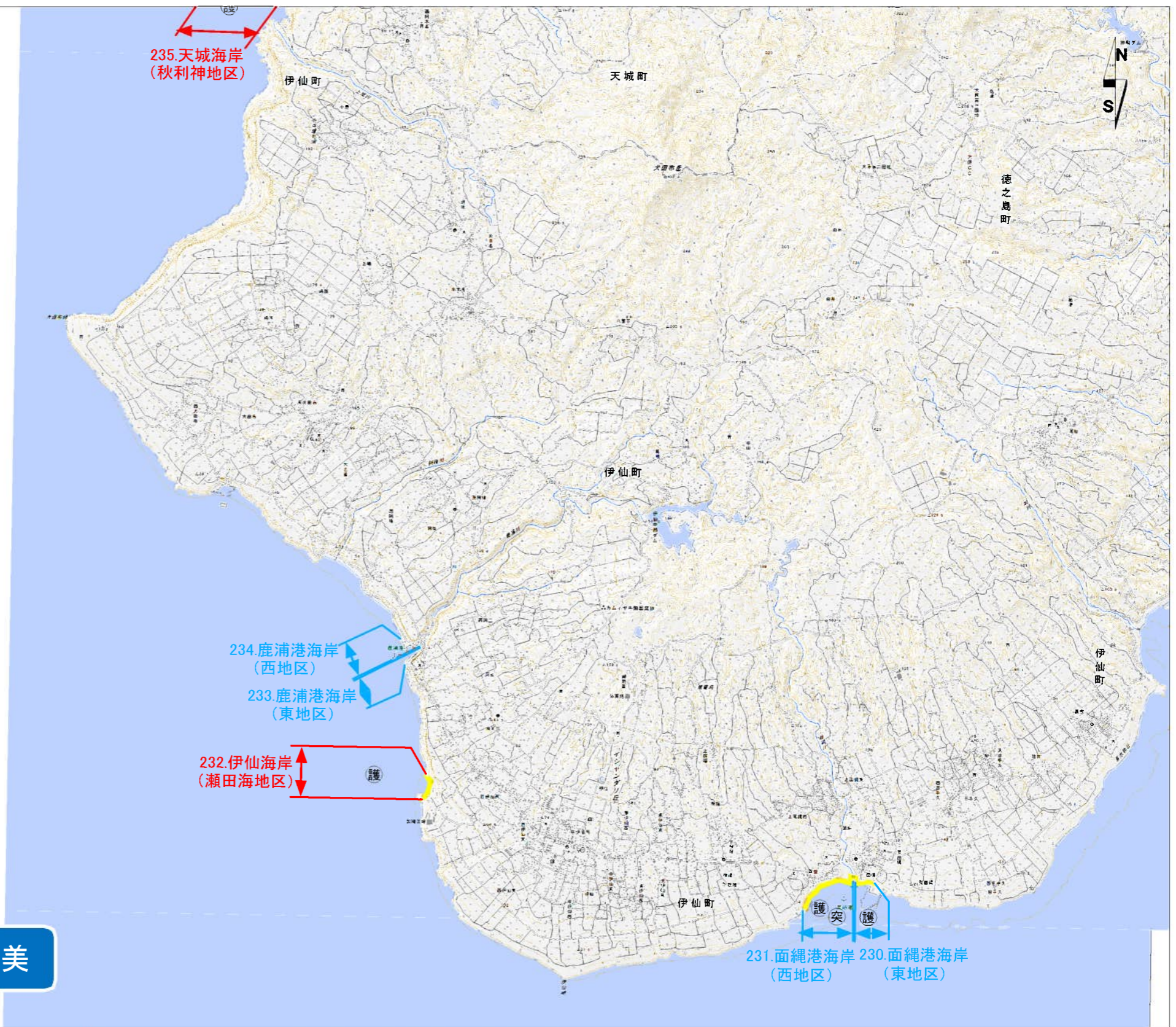


凡例	
	海岸保全施設を新設しようとする区域
	海岸保全施設を改良しようとする区域
	海岸保全施設の在する区域
	堤防(緩傾斜堤防を含む)
	護岸(緩傾斜護岸を含む)
	胸壁
	突堤(ヘッドランドを含む)
	離岸堤
	潜堤・人工リーフ
	消波堤(消波工含む)
	高潮・津波防波堤
	砂浜(海岸管理者が指定するものに限る)
	樹林(海岸管理者が指定するものに限る)
	水門(樋門,陸閘,閘門,排水機場を含む)
	養浜
	新設又は改良による受益の地域(想定浸水区域・想定侵食区域)

海岸所管省庁	凡例
農林水産省(農村振興局)	
農林水産省(水産庁)	
国土交通省(水管理・国土保全局)	
国土交通省(港湾局)	



沿岸名: 薩南諸島沿岸 ゾーン名: 奄美

この地図は、国土地理院長の承認を得て、同院発行の電子地形図25000を複製したものである。(承認番号 平29情複、第1760号)

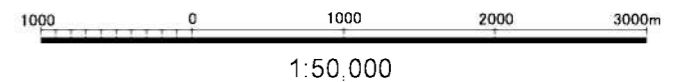
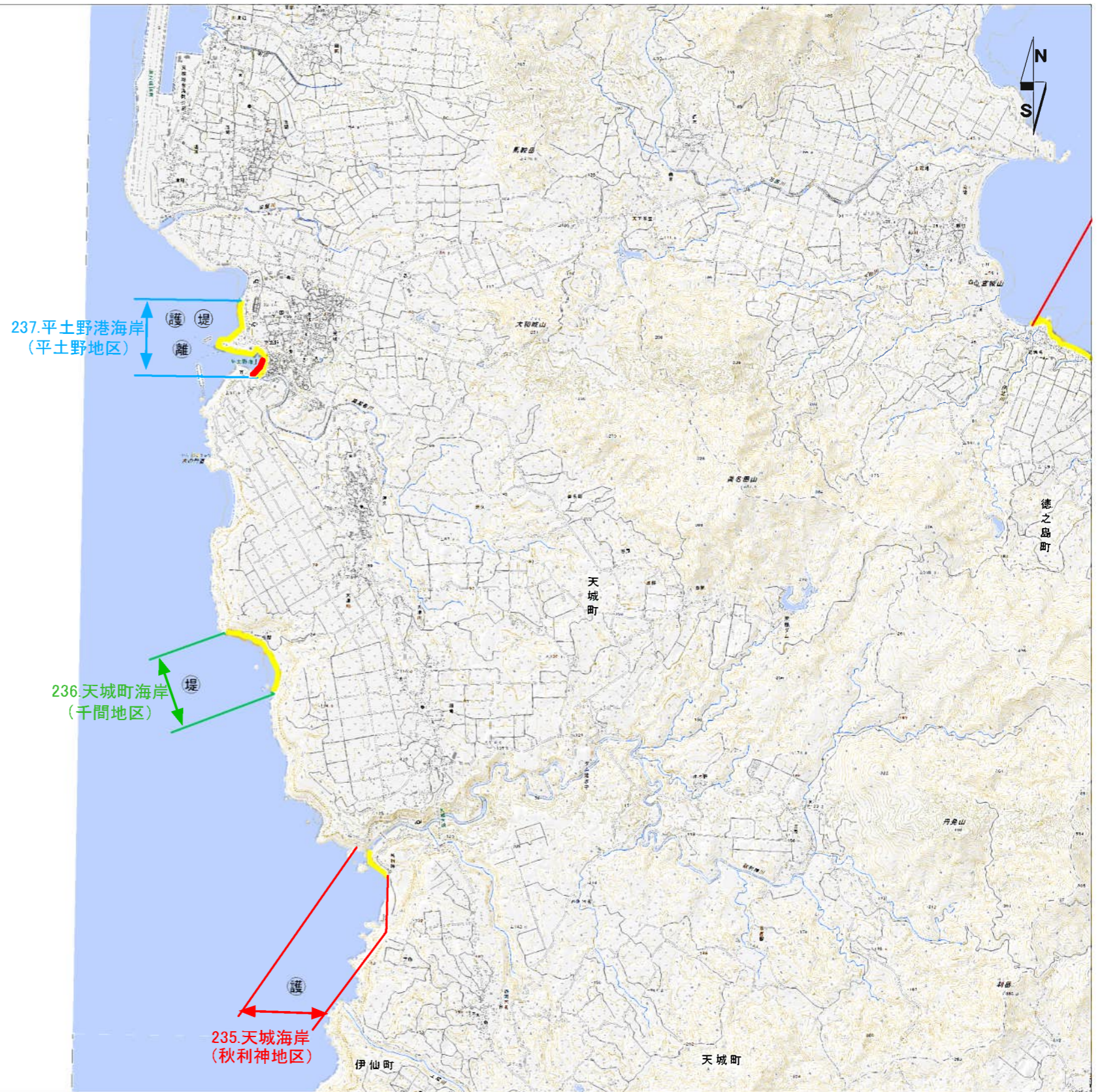


図 海岸保全施設の整備区域、種類、規模及び配置 51/56

凡例	
	海岸保全施設を新設しようとする区域
	海岸保全施設を改良しようとする区域
	海岸保全施設の在する区域
	堤防(緩傾斜堤防を含む)
	護岸(緩傾斜護岸を含む)
	胸壁
	突堤(ヘッドランドを含む)
	離岸堤
	潜堤・人工リーフ
	消波堤(消波工含む)
	高潮・津波防波堤
	砂浜(海岸管理者が指定するものに限る)
	樹林(海岸管理者が指定するものに限る)
	水門(樋門, 陸閘, 閘門, 排水機場を含む)
	養浜
	新設又は改良による受益の地域(想定浸水区域・想定侵食区域)

海岸所管省庁	凡例
農林水産省(農村振興局)	
農林水産省(水産庁)	
国土交通省(水管理・国土保全局)	
国土交通省(港湾局)	

沿岸名: 薩南諸島沿岸 ゾーン名: 奄美



この地図は、国土地理院長の承認を得て、同院発行の電子地形図25000を複製したものである。(承認番号 平29情複、 第1760号)

1000 0 1000 2000 3000m

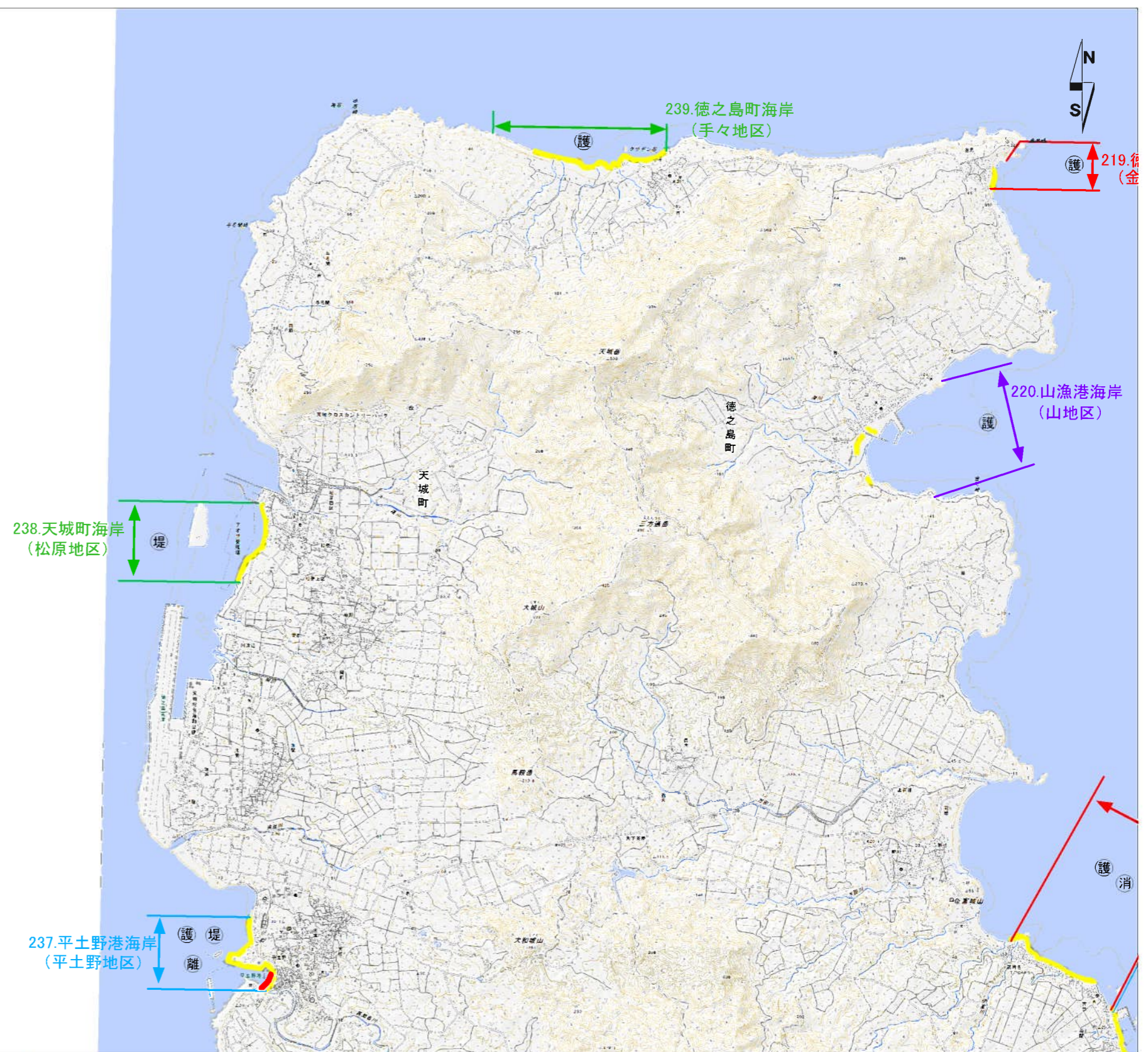
1:50,000

図 海岸保全施設の整備区域、種類、規模及び配置 52/56

凡例	
	海岸保全施設を新設しようとする区域
	海岸保全施設を改良しようとする区域
	海岸保全施設の在する区域
	堤防(緩傾斜堤防を含む)
	護岸(緩傾斜護岸を含む)
	胸壁
	突堤(ヘッドランドを含む)
	離岸堤
	潜堤・人工リーフ
	消波堤(消波工含む)
	高潮・津波防波堤
	砂浜(海岸管理者が指定するものに限る)
	樹林(海岸管理者が指定するものに限る)
	水門(樋門,陸閘,閘門,排水機場を含む)
	養浜
	新設又は改良による受益の地域(想定浸水区域・想定侵食区域)

海岸所管省庁	凡例
農林水産省(農村振興局)	
農林水産省(水産庁)	
国土交通省(水管理・国土保全局)	
国土交通省(港湾局)	

沿岸名: 薩南諸島沿岸 ゾーン名: 奄美



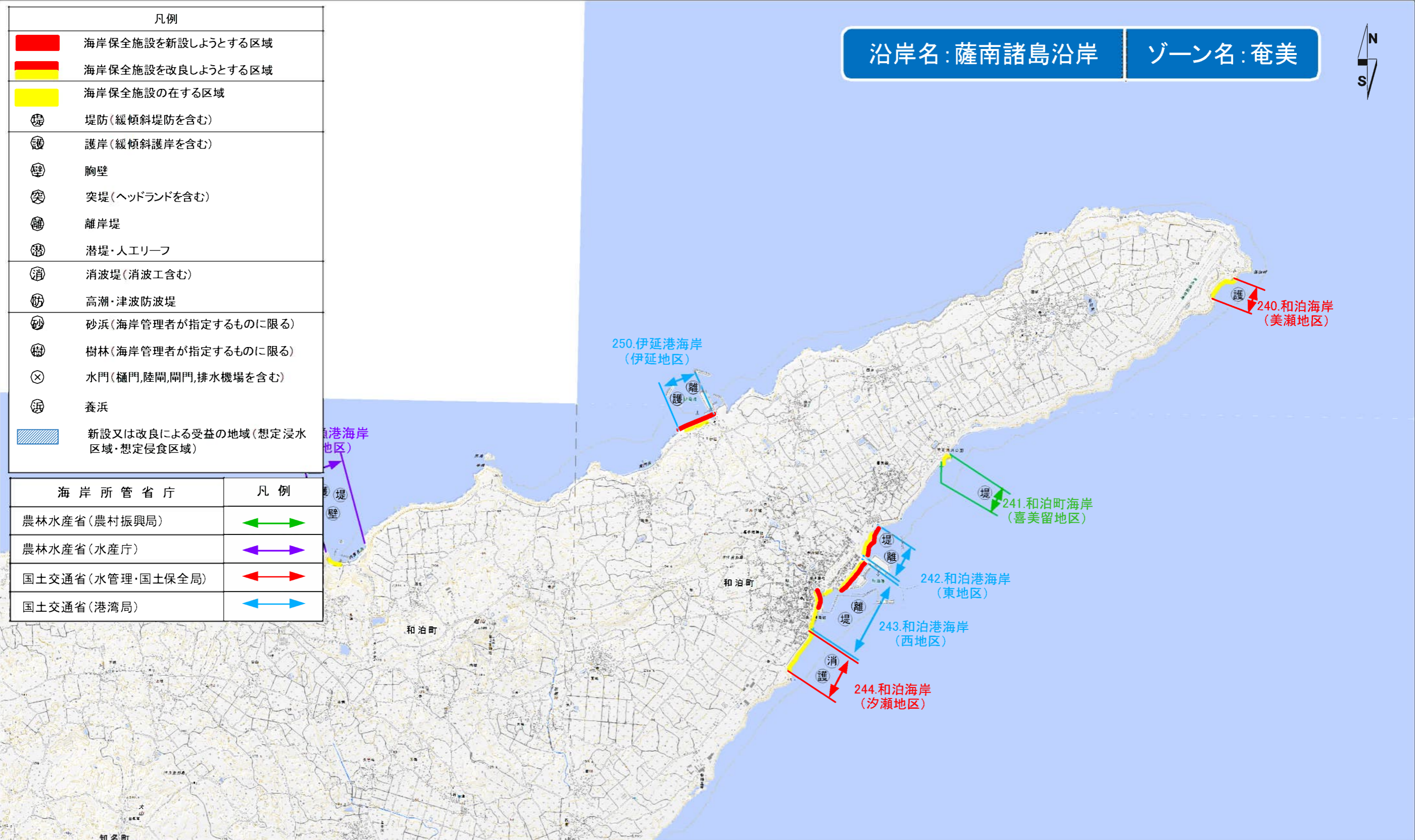
この地図は、国土地理院長の承認を得て、同院発行の電子地形図25000を複製したものである。(承認番号 平29情復、 第1760号)

1000 0 1000 2000 3000m
1:50,000


図 海岸保全施設の整備区域、種類、規模及び配置 53/56

凡例	
	海岸保全施設を新設しようとする区域
	海岸保全施設を改良しようとする区域
	海岸保全施設の在する区域
	堤防(緩傾斜堤防を含む)
	護岸(緩傾斜護岸を含む)
	胸壁
	突堤(ヘッドランドを含む)
	離岸堤
	潜堤・人工リーフ
	消波堤(消波工含む)
	高潮・津波防波堤
	砂浜(海岸管理者が指定するものに限る)
	樹林(海岸管理者が指定するものに限る)
	水門(樋門,陸閘,閘門,排水機場を含む)
	養浜
	新設又は改良による受益の地域(想定浸水区域・想定侵食区域)

海岸所管省庁	凡例
農林水産省(農村振興局)	
農林水産省(水産庁)	
国土交通省(水管理・国土保全局)	
国土交通省(港湾局)	

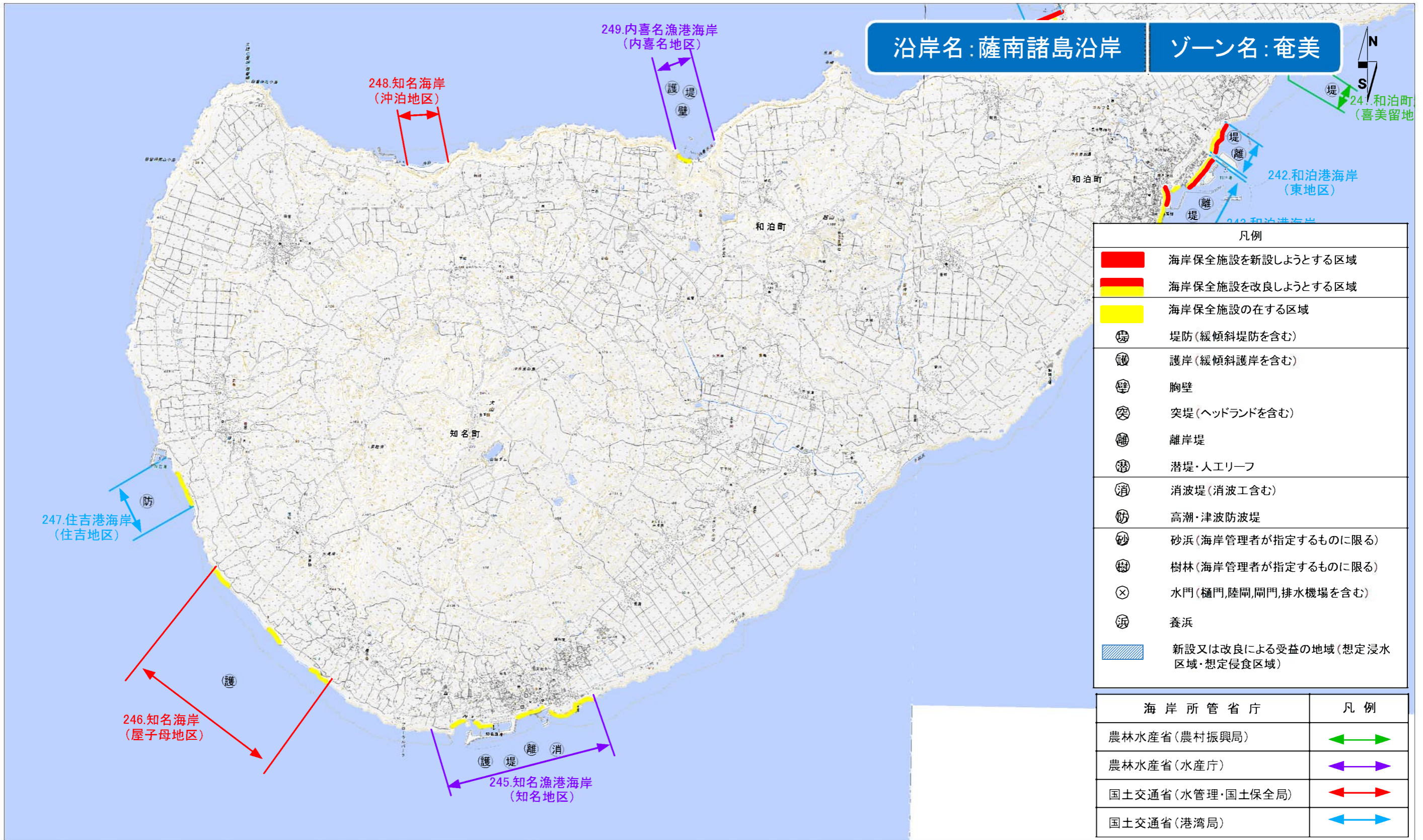


この地図は、国土地理院長の承認を得て、同院発行の電子地形図25000を複製したものである。(承認番号 平29情複、第1760号)



1:50,000

図 海岸保全施設の整備区域、種類、規模及び配置 54/56



この地図は、国土地理院長の承認を得て、同院発行の電子地形図25000を複製したものである。(承認番号 平29情複、第1760号)

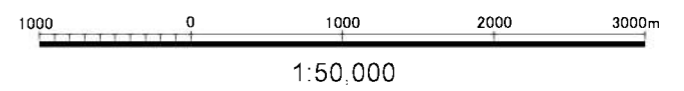
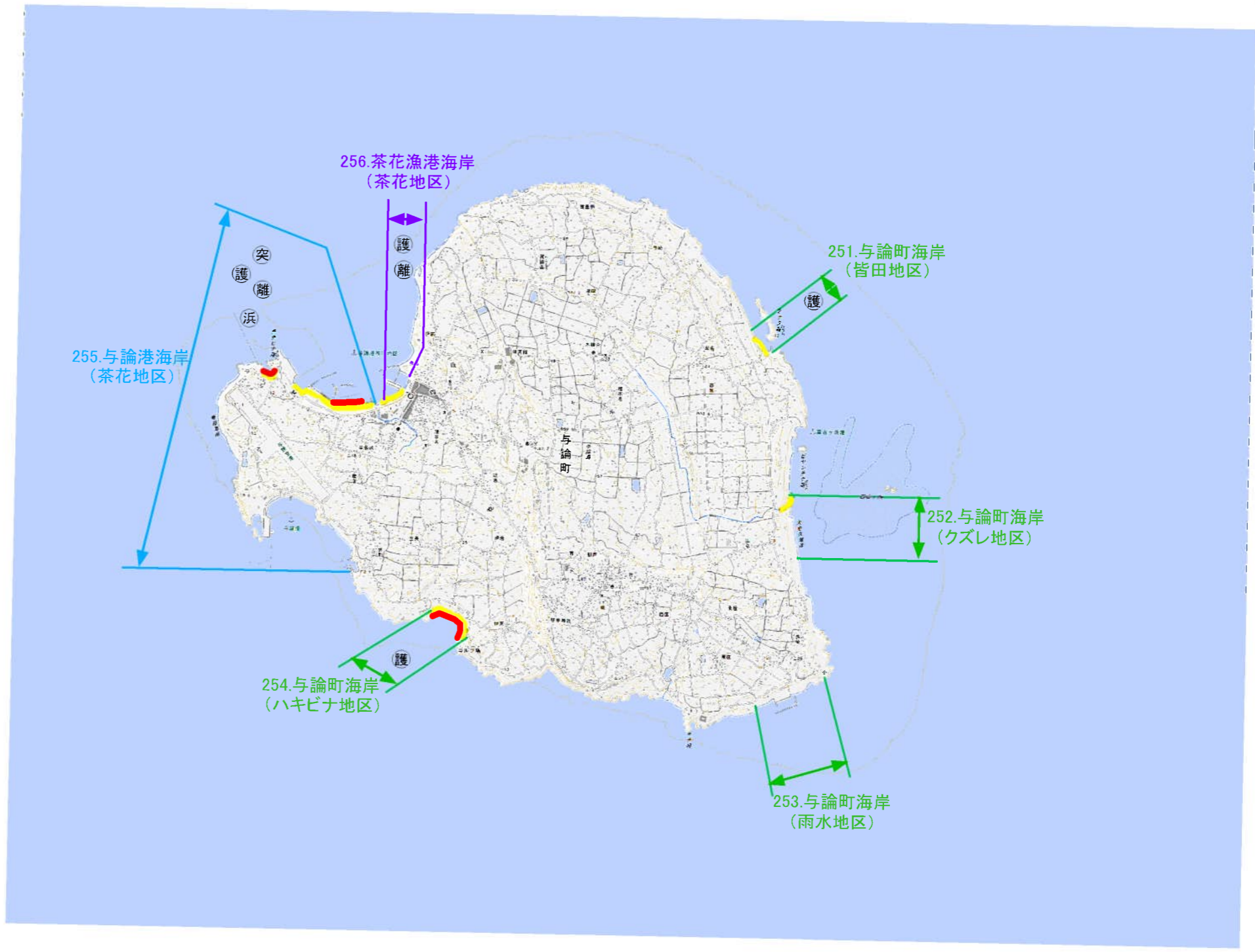


図 海岸保全施設の整備区域、種類、規模及び配置 55/56




凡例	
	海岸保全施設を新設しようとする区域
	海岸保全施設を改良しようとする区域
	海岸保全施設の在する区域
	堤防(緩傾斜堤防を含む)
	護岸(緩傾斜護岸を含む)
	胸壁
	突堤(ヘッドランドを含む)
	離岸堤
	潜堤・人工リーフ
	消波堤(消波工含む)
	高潮・津波防波堤
	砂浜(海岸管理者が指定するものに限る)
	樹林(海岸管理者が指定するものに限る)
	水門(樋門,陸閘,閘門,排水機場を含む)
	養浜
	新設又は改良による受益の地域(想定浸水区域・想定侵食区域)

海岸所管省庁	凡例
農林水産省(農村振興局)	
農林水産省(水産庁)	
国土交通省(水管理・国土保全局)	
国土交通省(港湾局)	



この地図は、国土地理院長の承認を得て、同院発行の電子地形図25000を複製したものである。(承認番号 平29情複、 第1760号)



1:50,000

図 海岸保全施設の整備区域、種類、規模及び配置 56/56