

# 7月25日 豪雨

時 間 降 雨 量 表

異常気象コード ( 21315 )

観測所名		時												備考			
所	属	他之島事務所															
日	時	7/25															
時間	1時	2.0															
	2時																
	3時																
	4時																
	5時																
	6時																
	7時																
	8時	1.0															
	9時	8.0															
	10時	46.0															
	11時	11.0															
	12時	1.0															
	13時	1.0															
	14時	1.0															
	15時																
	16時																
	17時																
	18時	1.0															
	19時	2.0															
	20時	3.0															
	21時																
	22時																
	23時																
	24時																
総雨量	88.0																
最大時間雨量		07/25 09時 ~ 10時	46.0mm														
最大24時間雨量		07/25 01時 ~ 07/26 01時	83.0mm														
最大逐夜雨量		07/25 07時 ~ 07/25 20時	83.0mm														
備考																	

備考  
 イ 各観測所において、観測期間を過ぎて最大値は、アンダーラインを付すこと。  
 ロ 指定値には加算を付し、その指定方法については当該時間欄に ( ) 書きすること。  
 ハ 各観測所が事故のため、欠測した場合は、併設の普通雨量計の値を記入し、備考欄にその旨を記入すること。

## 日降雨量表

異常気象コード ( 21315 )

番号	観測所名	所 属	種 類	既往最大日 降 雨 量		既往最大 連続降雨量		月	日	月	日	月	日	月	日	月	日	総降雨量	備考
				年	月	日	年	月	日	7/25									
1	畦	他之島事務所	自動	R24. 8/27	414.5	R12. 7/27~8/1	668.0	88.0										88.0	

備考 各観測所の最大日降雨量については、アンダーラインを付すこと。

# 8月1日 豪雨

時 間 降 雨 量 表

異常気象＝P ( 21325 )

観測所名		福山市																
所 属		防災・伊佐地域振興局																
月	日	8/1																
時 間	1時																	
	2時																	
	3時																	
	4時																	
	5時																	
	6時																	
	7時																	
	8時																	
	9時																	
	10時																	
	11時																	
	12時																	
	13時																	
	14時																	
	15時																	
	16時																	
	17時																	
	18時																	
	19時	37.0																
	20時	9.0																
	21時	1.0																
	22時																	
	23時																	
	24時																	
総雨量	37.0																	
最大時間雨量		08/01 18時～19時				21.0mm												
最大24時間雨量		08/01 18時～08/02 18時				37.0mm												
最大連続雨量		08/01 18時～08/01 21時				37.0mm												

備考  
 イ 各観測所において、記載期間を過ぎて最大値には、アンダーラインを付すこと。  
 ロ 推定値には捺印を付し、その推定方法については当該時間欄に( )を記入すること。  
 ハ 日記雨量計が事故のため、欠測した場合は、併設の普通雨量計の値を記入し、補遺欄にその旨を記入すること。

日降雨量表

異常気象＝P ( 21325 )

番号	観測所名	所 属	種 類	既往最大日 降 雨 量		既往最大 連続降雨量		月	日	月	日	月	日	月	日	月	日	月	日	総降雨量	備考
				年	月	日	降雨量	年	月	日	降雨量	8/1									
1	福山市	防災・伊佐地域振興局	日記	165	8/1	450.0	85	8/28	7/31	720.0	37.0									37.0	

備考 各観測所の最大日降雨量については、アンダーラインを付すこと。

# 8月8日～9日 台風9号

日 間 降 雨 量 表

異常気象コード ( 21335 )

観測所名		川辺町																							
所 属		南薩地域振興局																							
月	日	8/8		8/9																					
		1時			1.0																				
2時			2.0																						
3時			6.0																						
4時			7.0																						
5時																									
6時																									
7時																									
8時			2.0																						
9時																									
10時																									
11時																									
12時			2.0																						
13時			6.0																						
14時			6.0																						
15時			1.0																						
16時			21.0																						
17時			1.0																						
18時																									
19時																									
20時																									
21時			1.0																						
22時			3.0																						
23時																									
24時			3.0																						
総雨量			31.0	13.0																					
最大瞬間雨量			08/08 15時～16時																				21.0mm		
最大1時間雨量			08/08 11時～08/08 11時																				24.0mm		
最大30分雨量			08/08 11時～08/08 08時																				21.0mm		

備考  
 イ 各観測所において、観測期間を定めた最大値には、アンダーラインを付すこと。  
 ロ 検定値には捺印をなし、その検定方法については当該時間欄に（ ）を書き添えること。  
 ハ 日ごとの雨量が零のため、欠測し且場合は、併設の音速雨量計の値を記入し、雨量欄にその旨を記入すること。

日 降 雨 量 表

異常気象コード ( 21335 )

番号	観測所名	所 属	種 類	観 測 最 大 日 降 雨 量		観 測 最 大 連 続 降 雨 量		月	日	月	日	月	日	月	日	月	日	月	日	月	日	総降雨量	備考
				年	月	日	年	月	日	8/8	8/9												
1	川辺町	南薩地域振興局	自記	R1.7/3	354.5	H5.6/28～7/8	668.5	8/8	8/9													71.0	

備考 各観測所の最大日降雨量については、アンダーラインを付すこと。







日降雨量表

異常気象コード( 21350 )

番号	観測所名	所属	種別	既往最大日降雨量		既往最大連続降雨量		月	日	月	日	月	日	月	日	月	日	月	日	総降雨量	摘要
				年月日	降雨量	年月日	降雨量	8/11	8/12	8/13	8/14	8/15	8/16	8/17	8/18						
1	興片	鹿兒島地域振興局	自記	R2.6/4	390.0	H5.6/28~7/8	650.0	25.0	<u>77.0</u>	65.0	30.0	30.0	100.0	109.0	90.0					686.0	
2	大峯	鹿兒島地域振興局	自記	R2.6/4	390.0	H5.6/28~7/8	650.0	44.0	<u>46.0</u>	64.0	41.0	26.0	108.0	127.0	103.0					559.0	
3	吉田大原	鹿兒島地域振興局	自記	R2.6/4	390.0	H5.6/28~7/8	660.0	63.0	65.0	88.0	68.0	61.0	85.0	119.0	115.0					651.0	
4	吉田町	鹿兒島地域振興局	自記	R2.6/4	390.0	H5.6/28~7/8	650.0	68.0	<u>52.0</u>	<u>79.0</u>	56.0	47.0	80.0	146.0	121.0					649.0	
5	真黒	鹿兒島地域振興局	自記	R2.6/4	390.0	H5.6/28~7/8	650.0	67.0	67.0	77.0	65.0	45.0	113.0	198.0	101.0					723.0	
6	甲突池	鹿兒島地域振興局	自記	R2.6/4	390.0	H5.6/28~7/8	650.0	56.0	<u>60.0</u>	71.0	67.0	<u>55.0</u>	124.0	235.0	114.0					782.0	
7	松元町	鹿兒島地域振興局	自記	R2.6/4	390.0	H5.6/28~7/8	650.0	39.0	58.0	50.0	59.0	22.0	117.0	149.0	119.0					623.0	
8	日置庁舎	鹿兒島地域振興局	自記	R1.7/1	313.5	H5.6/28~7/8	613.5	38.0	<u>72.0</u>	<u>52.0</u>	38.0	41.0	103.0	182.0	129.0					658.0	
9	日吉町	鹿兒島地域振興局	自記	R1.7/1	313.5	H5.6/28~7/8	613.5	35.0	<u>84.0</u>	41.0	41.0	<u>34.0</u>	101.0	184.0	116.0					636.0	
10	吹上町	鹿兒島地域振興局	自記	R1.7/1	313.5	H5.6/28~7/8	613.5	25.0	42.0	42.0	16.0	22.0	110.0	141.0	104.0					612.0	
11	末市栄町	鹿兒島地域振興局	自記	R1.7/1	313.5	H5.6/28~7/8	613.5	45.0	<u>49.0</u>	23.0	43.0	<u>33.0</u>	113.0	190.0	83.0					579.0	
12	与倉	鹿兒島地域振興局	自記	R1.7/1	313.5	H5.6/28~7/8	613.5	31.0	38.0	48.0	18.0	32.0	113.0	120.0	89.0					489.0	
13	永里	南薩地域振興局	自記	R1.7/3	354.5	H5.6/28~7/8	668.5	43.0	<u>28.0</u>	46.0	59.0	<u>32.0</u>	218.0	195.0	113.0					734.0	
14	金峰町	南薩地域振興局	自記	R1.7/3	354.5	H5.6/28~7/8	668.5	22.0	35.0	32.0	22.0	<u>22.0</u>	135.0	125.0	89.0					482.0	
15	細田	南薩地域振興局	自記	H11.7/28	339.0	H5.6/28~7/8	620.0	38.0	22.0	40.0	81.0	<u>24.0</u>	41.0	109.0	83.0					438.0	
16	栗ヶ窪	南薩地域振興局	自記	R1.7/3	354.5	H5.6/28~7/8	668.5	32.0	17.0	30.0	81.0	<u>12.0</u>	105.0	138.0	82.0					497.0	
17	津貫	南薩地域振興局	自記	R1.7/3	354.5	H5.6/28~7/8	668.5	26.0	30.0	54.0	60.0	<u>31.0</u>	146.0	182.0	129.0					653.0	
18	大浦町	南薩地域振興局	自記	R1.7/3	354.5	H5.6/28~7/8	668.5	21.0	22.0	27.0	22.0	<u>23.0</u>	177.0	163.0	86.0					541.0	
19	川辺町	南薩地域振興局	自記	R1.7/3	354.5	H5.6/28~7/8	668.5	29.0	22.0	39.0	82.0	15.0	143.0	173.0	143.0					636.0	
20	枕崎(気)	気象庁	自記	R1.7/3	354.5	H5.6/28~7/8	668.5	24.0	13.0	32.0	65.0	<u>31.0</u>	162.5	229.0	139.0					695.5	
21	加世田(気)	気象庁	自記	R1.7/3	354.5	H5.6/28~7/8	668.5	40.0	43.0	46.0	62.0	23.0	144.5	137.0	83.5					668.0	
22	神殿	南薩地域振興局	自記	R1.7/3	354.5	H5.6/28~7/8	668.5	29.0	31.0	72.0	54.0	<u>20.0</u>	156.0	180.0	144.0					686.0	
23	川辺ダム	南薩地域振興局	自記	R1.7/3	354.5	H5.6/28~7/8	668.5	35.0	47.0	81.0	70.0	25.0	157.0	177.0	136.0					728.0	
24	薩摩大川	北薩地域振興局	自記	S16.7/23	655.5	S16.7/23~7/24	665.5	119.0	89.0	53.0	36.0	<u>33.0</u>	62.0	141.0	40.0					673.0	
25	さつま庁舎	北薩地域振興局	自記	S31.7/19	502.0	H5.6/28~7/8	630.0	85.0	82.0	87.0	43.0	<u>27.0</u>	86.0	150.0	69.0					629.0	

備考 各観測所の最大日降雨量については、アンダーラインを付すこと。

9月11日～14日 豪雨

時 間 降 雨 量 表

異常気象コード (21372)

観測所名	1 平内				2 陸奥川内市役所下城支所							
	屋久島事務所				北信地域振興局							
	9/11	9/12	9/13	9/14	9/11	9/12	9/13	9/14				
1時	04.0	1.0										
2時	22.0											
3時	0.0	1.0										
4時	1.0											
5時		1.0										
6時	1.0							3.0				
7時								4.0				
8時								6.0				
9時	2.0							6.0				
10時								2.0				
11時								18.0				
12時			3.0					3.0				
13時	2.0							11.0				
14時	30.0							3.0				
15時	3.0							1.0				
16時	62.0							10.0				
17時	1.0							4.0				
18時	12.0							2.0				
19時	1.0		1.0					1.0	6.0			
20時								1.0				
21時	1.0		2.0					6.0				
22時	3.0		1.0					3.0				
23時	1.0											
24時	1.0											
総雨量	120.0	10.0	11.0					14.0	89.0			
最大時間雨量		09/11 15時～16時		62.0(J)				09/14 10時～11時	11.0(J)			
最大24時間雨量		09/11 05時～09/12 05時		181.0(J)				09/12 20時～09/14 20時	82.5(J)			
最大連続雨量		09/11 06時～09/12 04時		181.0(J)				09/13 17時～09/14 20時	84.0(J)			

備考  
 ① 各観測所について、記載期間を過ぎて最大値には、アンダーラインを付すこと。  
 ② 地名には88印を付し、その地名方面については当該時間欄に( )を付すこと。  
 ③ 日降雨量計が暴飲のため、欠測した場合は、併設の普通雨量計の値を記入し、横罫線にその値を記入すること。

日降雨量表

異常気象コード ( 21375 )

番号	観測所名	所 属	種 別	既 往 最 大 日 降 雨 量		既 往 最 大 連 続 降 雨 量		月 日	月 日	月 日	月 日	月 日	月 日	月 日	月 日	総降雨量	摘要
				年 月 日	降 雨 量	年 月 日～日	降 雨 量	9/11	9/12	9/13							
1	平内	屋久島事務所	日記	517.8/27	557.3	517.8/26～27	635.7	128.0	52.0	17.0						196.0	
2	陸奥川内市役所下城支所	北信地域振興局	日記	551.7/19	328.0	55.6/28～7/9	432.5	14.5	62.5							84.0	

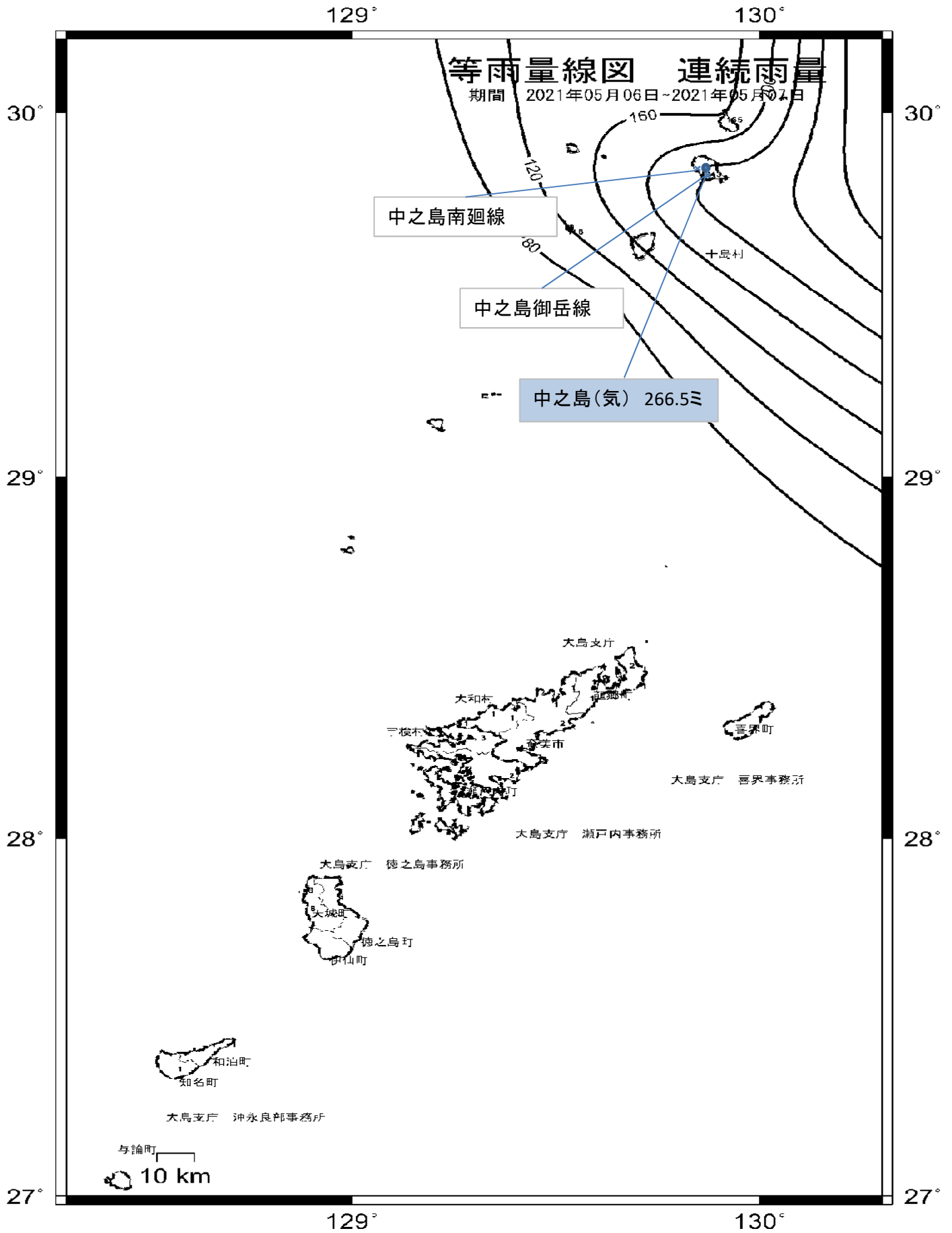
備考 各観測所の最大日降雨量については、アンダーラインを付すこと。







令和3年5月6日～5月7日 豪雨 (21150)

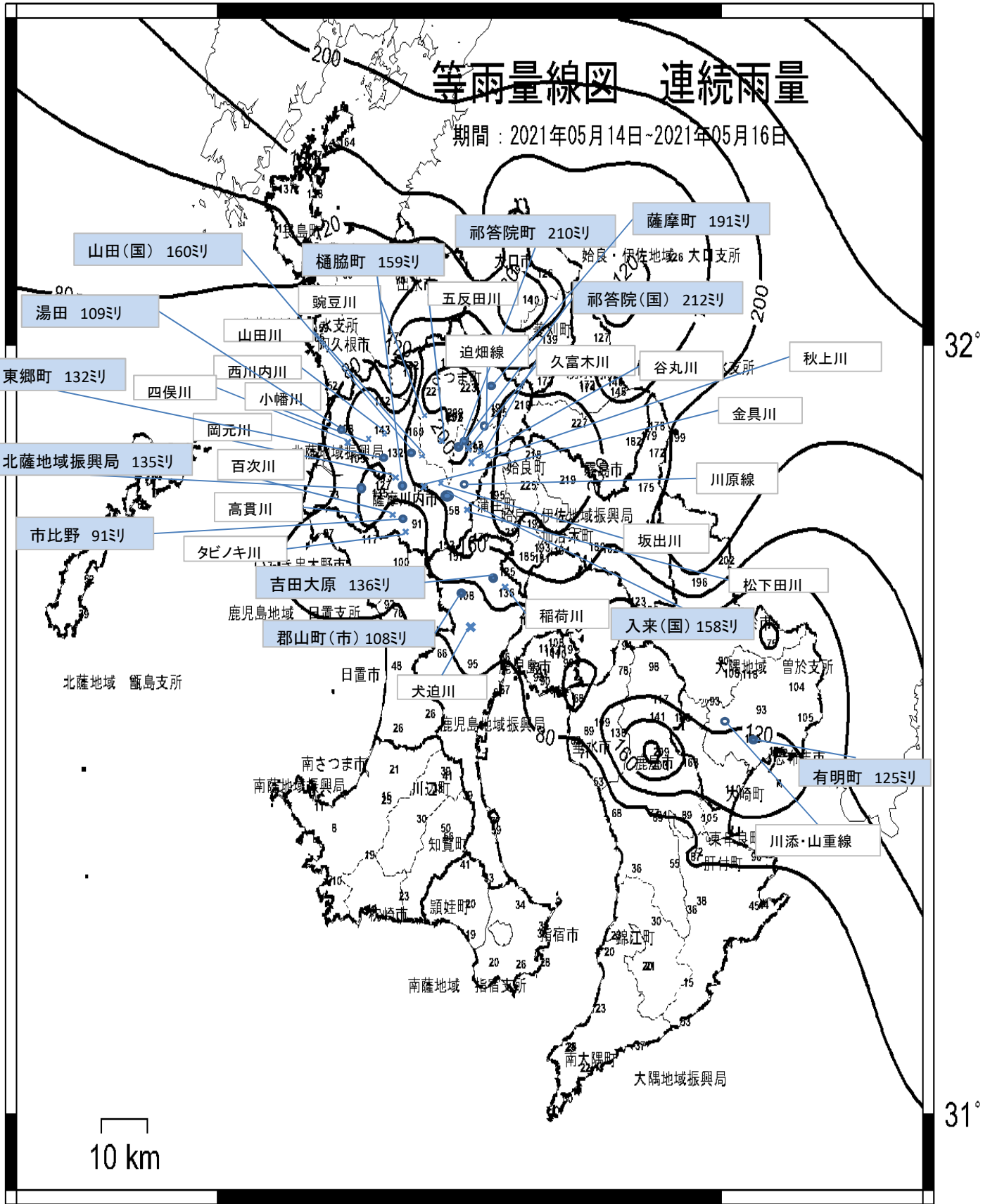


130°

131°

# 等雨量線図 連続雨量

期間：2021年05月14日～2021年05月16日



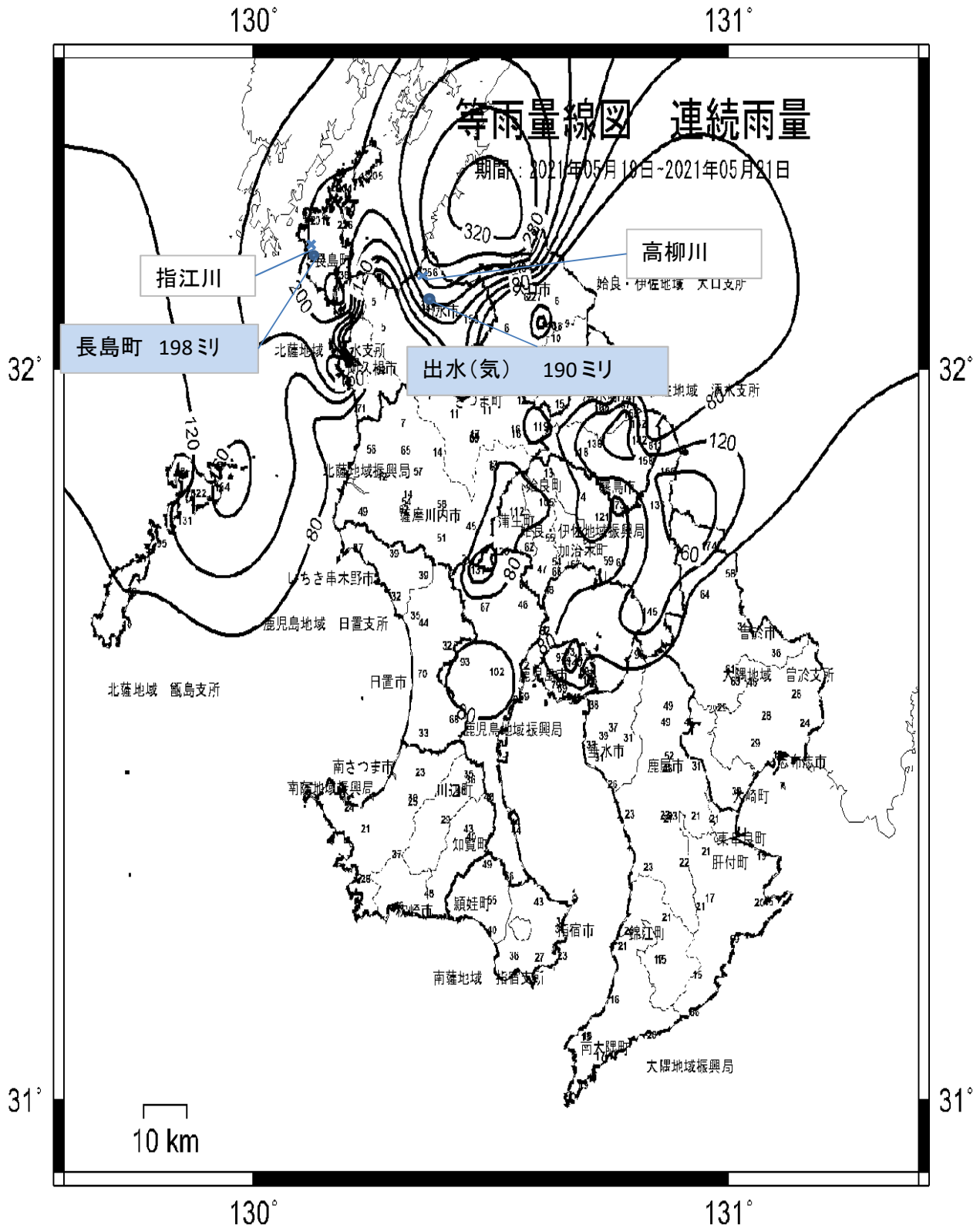
130°

131°

32°

31°

令和3年5月19日～5月21日 梅雨前線豪雨 (21180)

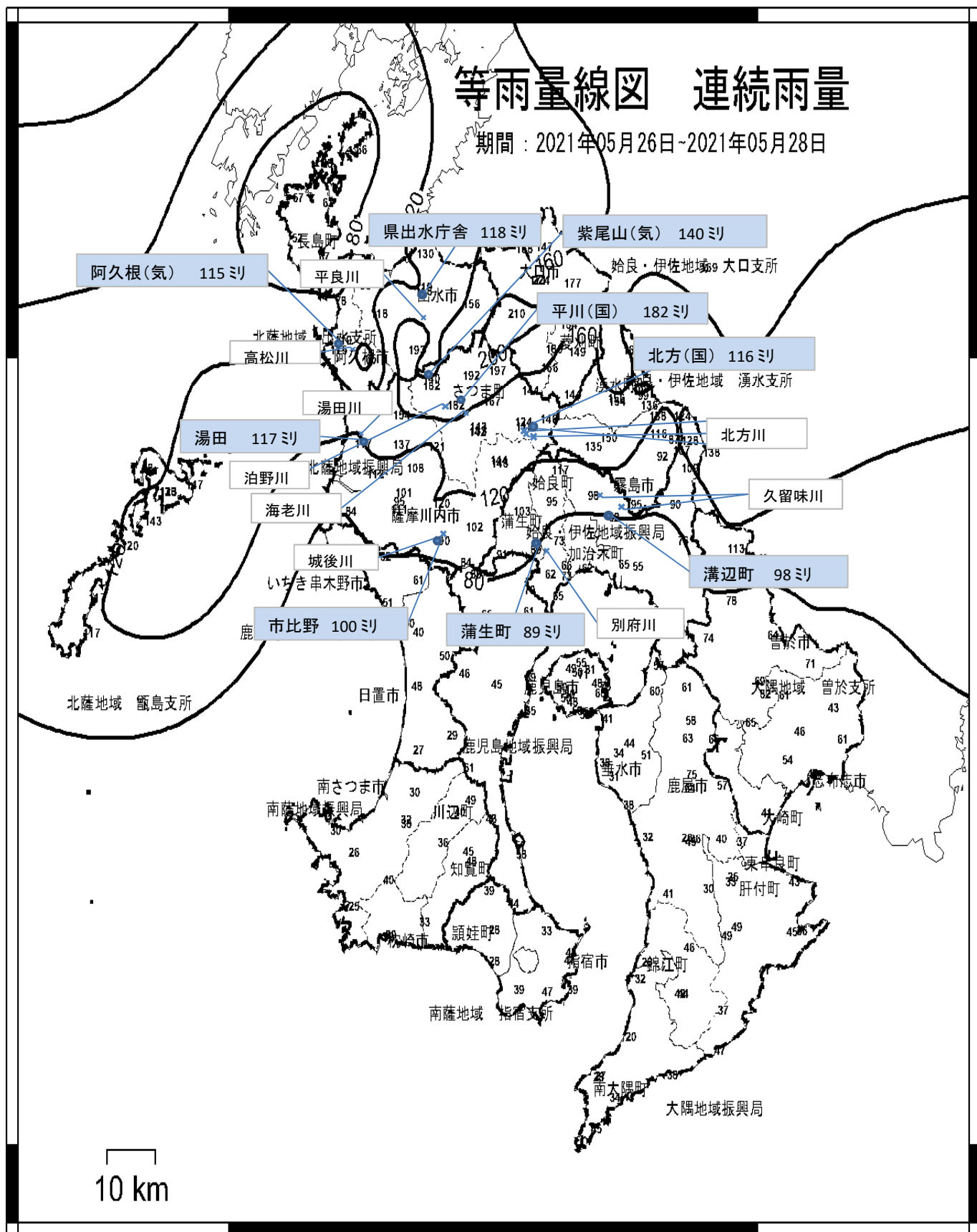


130°

131°

# 等雨量線図 連続雨量

期間：2021年05月26日～2021年05月28日



32

3'

130°

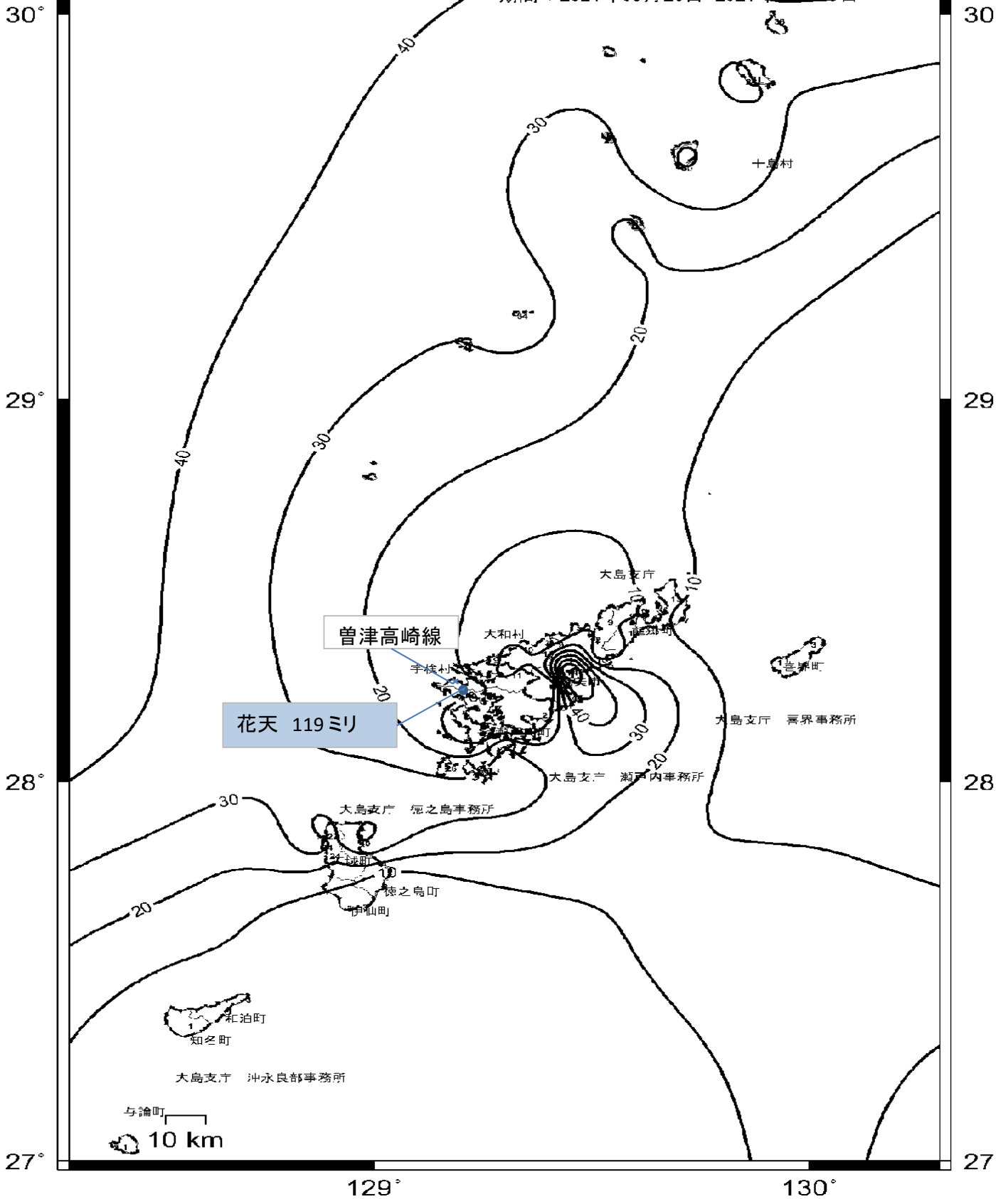
131°

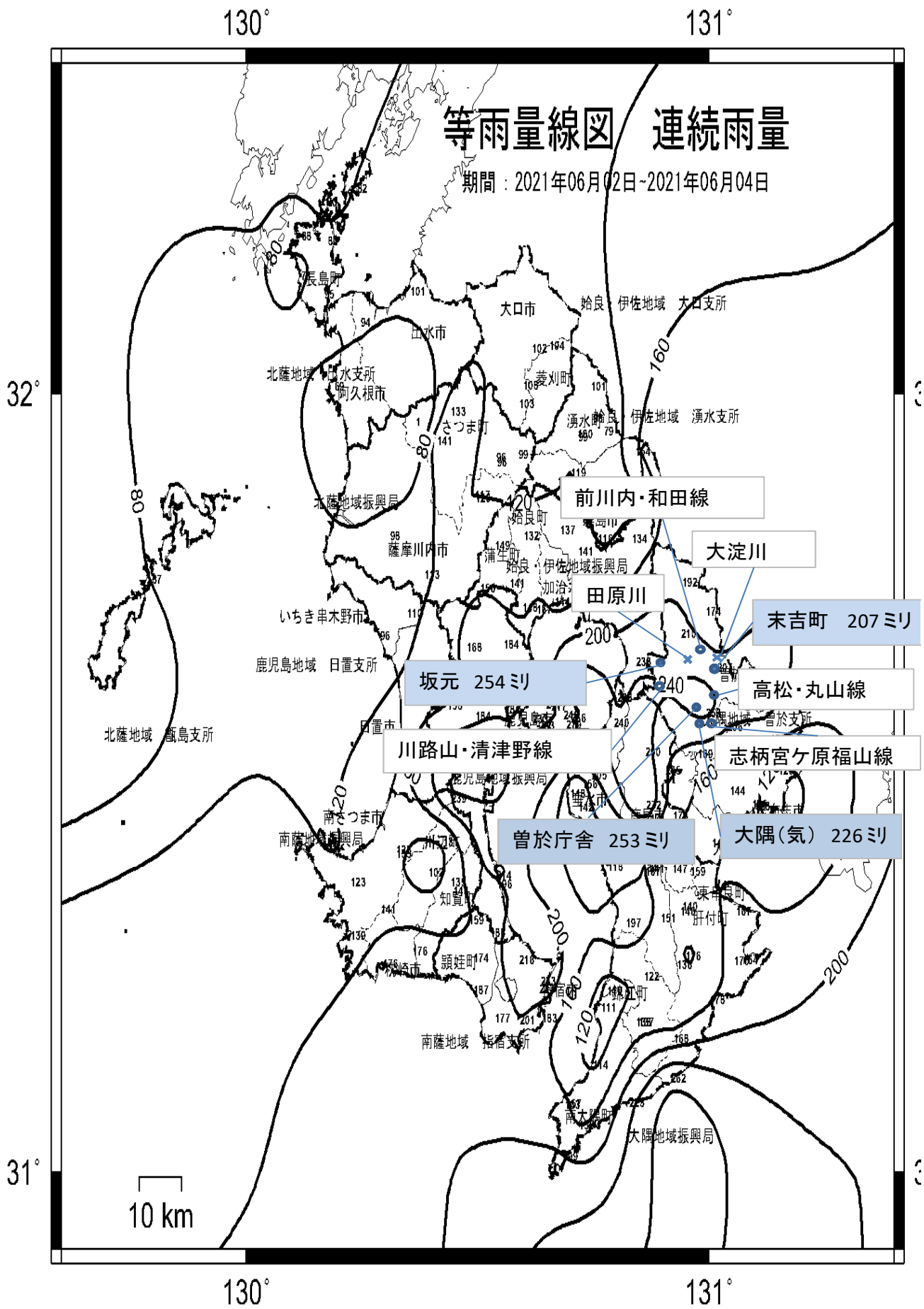
129°

130°

# 等雨量線図 連続雨量

期間：2021年05月26日~2021年05月28日







令和3年6月5日～6月7日 梅雨前線豪雨 (21230)

129°

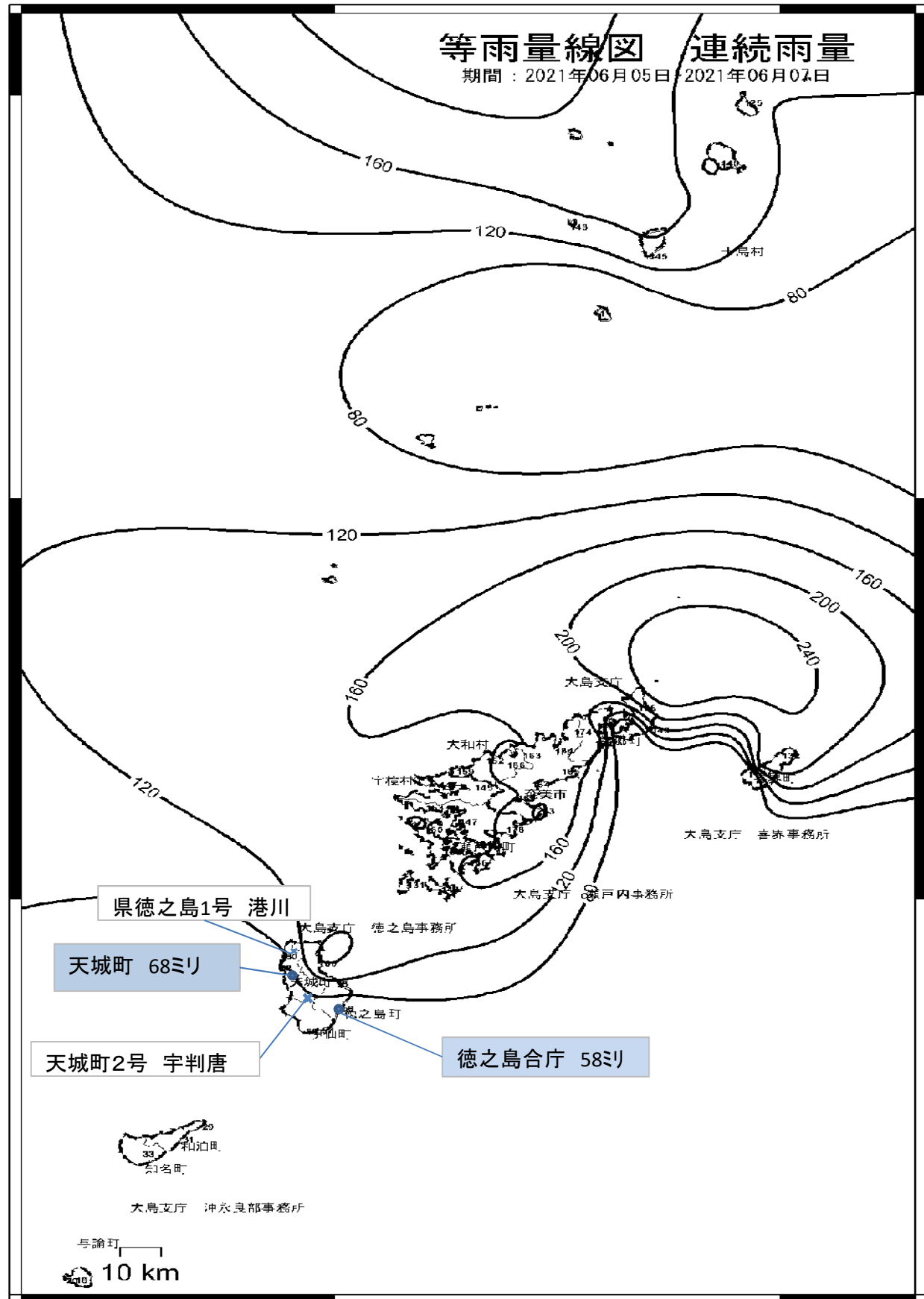
130°

### 等雨量線図 連続雨量

期間：2021年06月05日～2021年06月07日

30°

30°



29°

29°

28°

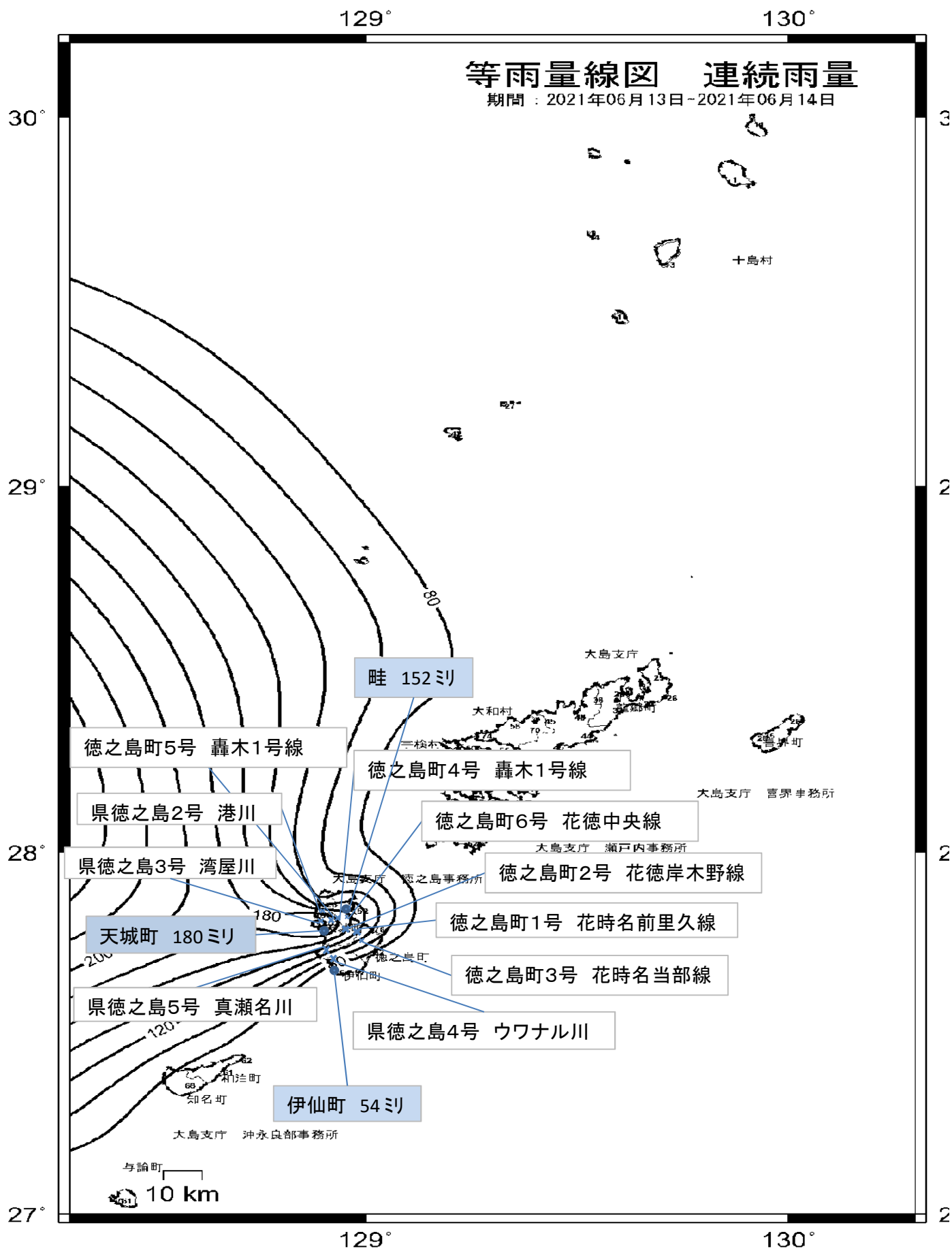
28°

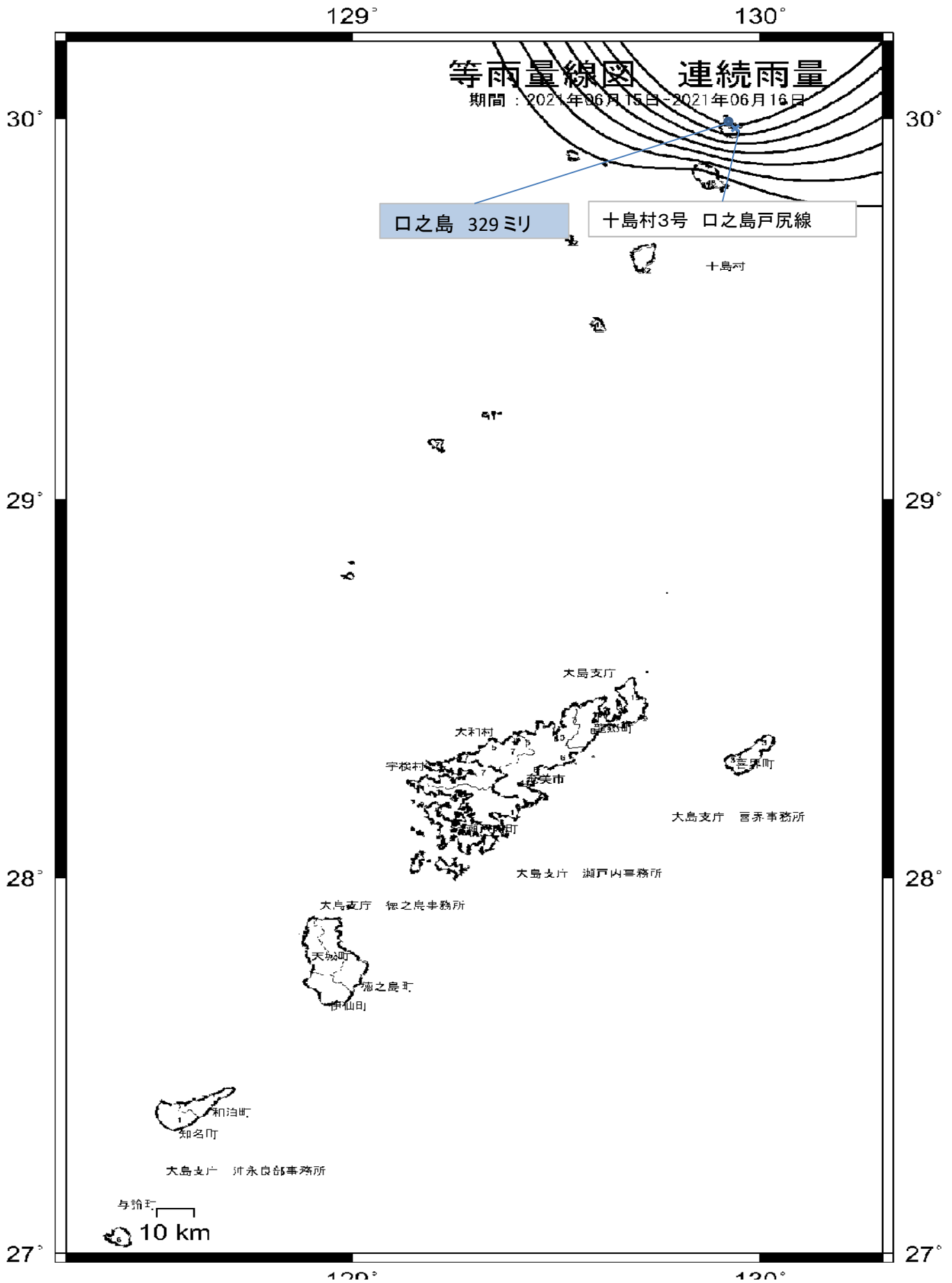
27°

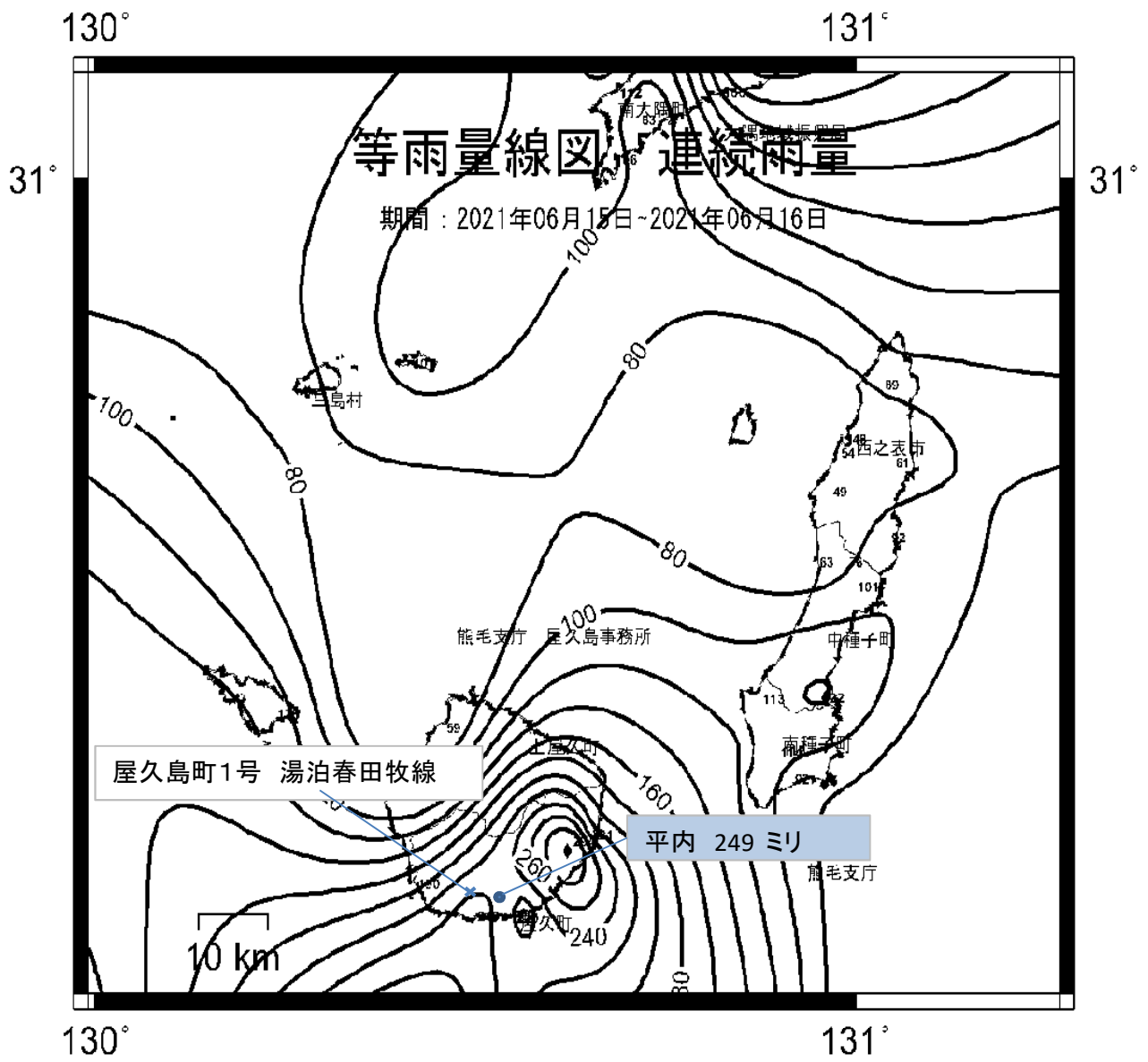
129°

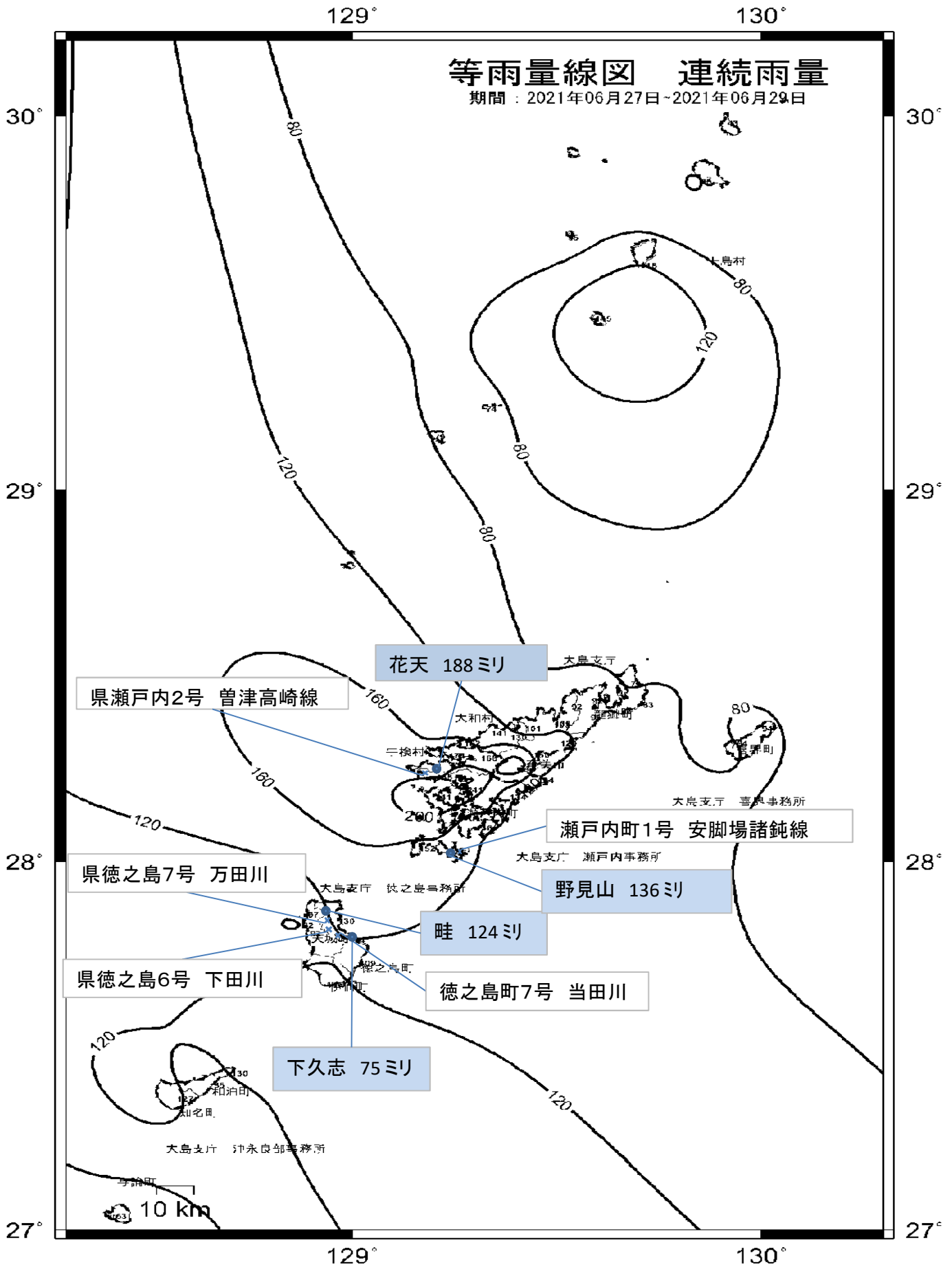
130°

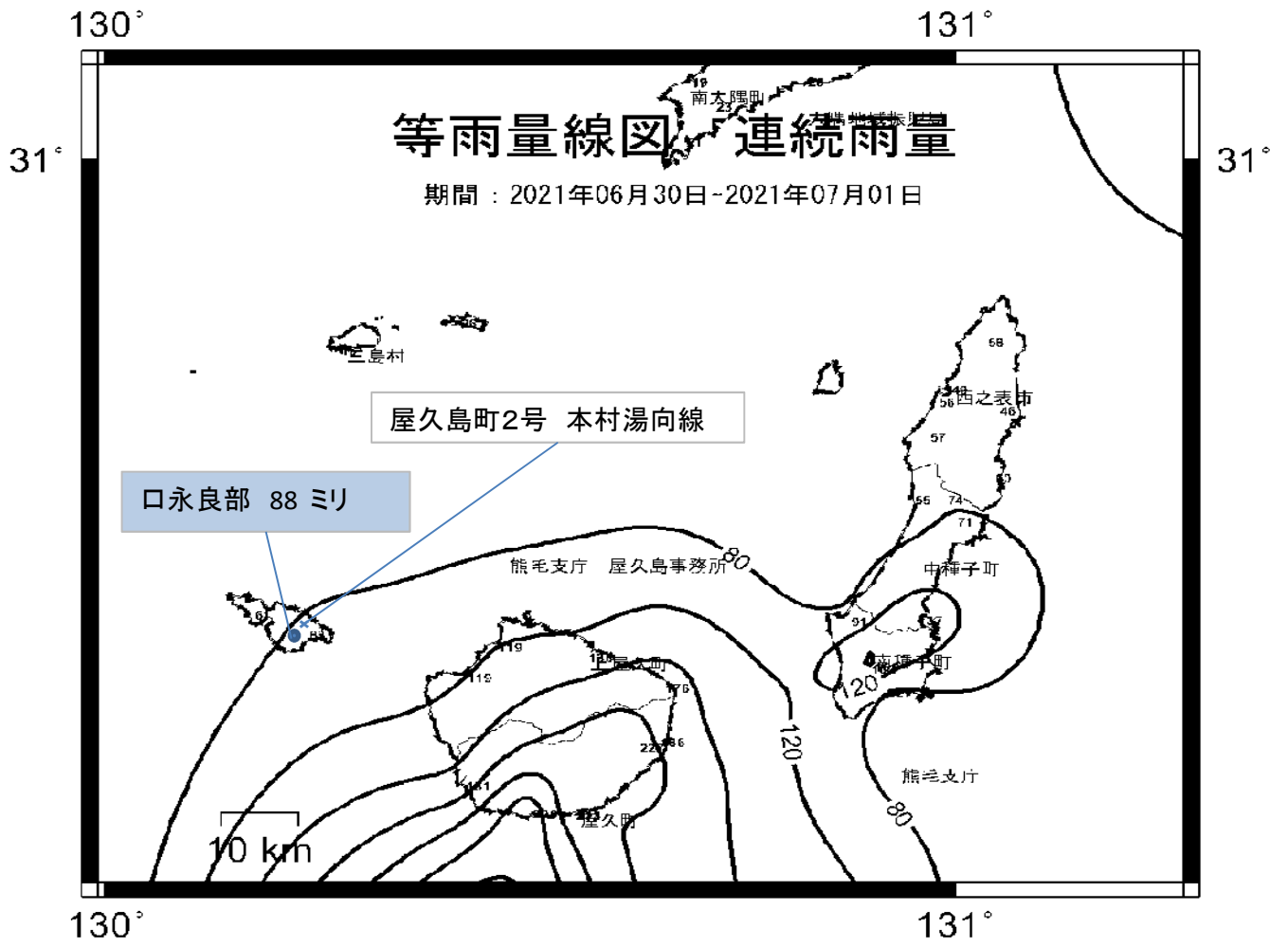
27°











130°

131°

# 等雨量線図 連続雨量

期間：2021年07月02日~2021年07月02日

32°

32°

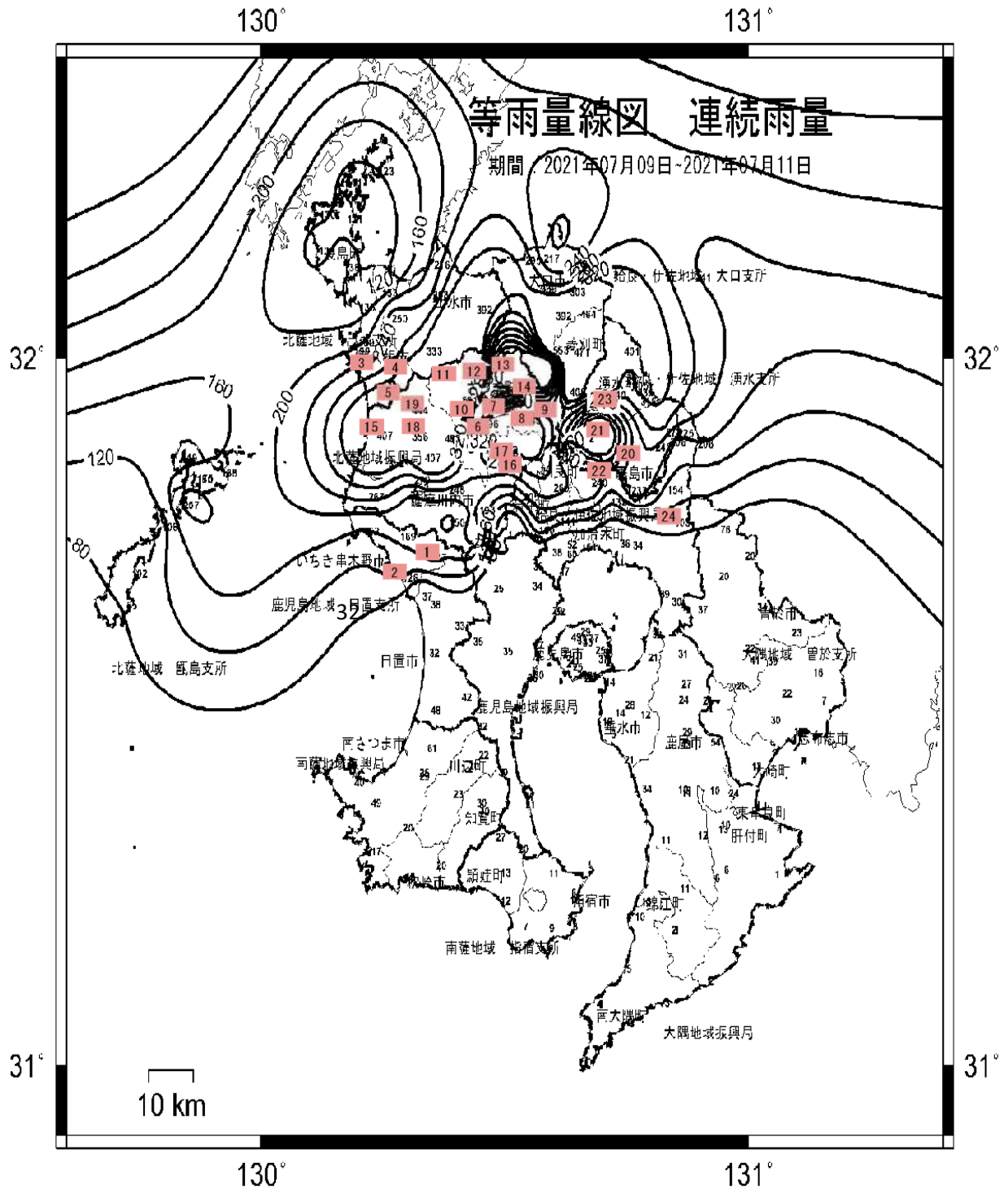


31°

31°

130°

131°





1	永牧	177 ミリ	→
2	市来町	126 ミリ	→
3	阿久根市	220 ミリ	→
4	茶円ヶ段	250 ミリ	→
5	薩摩大川	117 ミリ	→
6	さつま庁舎	396 ミリ	→
7	鶴田町	620 ミリ	→
8	薩摩町	343 ミリ	→
9	永野	278 ミリ	→
10	平川(国)	591 ミリ	→
11	紫尾山	455 ミリ	→
12	柊野	373 ミリ	→
13	鶴田ダム(国)	596 ミリ	→
14	猪宿(国)	543 ミリ	→
15	湯田	407 ミリ	→
16	祁答院町	252 ミリ	→
17	祁答院(国)	353 ミリ	→
18	役田(国)	300 ミリ	→
19	藤川	444 ミリ	→
20	牧園町	233 ミリ	→
21	横川町	279 ミリ	→
22	溝辺町	240 ミリ	→
23	湧水庁舎	300 ミリ	→
24	郡田	103 ミリ	→

県工事	市町村工事
大六野川・五反田川	
重信川	
	馬見塚川2
	茶円ヶ段川・藤ヶ段川・山下川・市道横ヶ倉線・市道下田代上原線
	市道本之牟礼線2・市道炉木俣横迫線・市道大川本線
南方川	大下中線・甫立原線・布田1号線・堀田川3・黒田川
	前田由之木原線2・大野線
	下別府線・古井手1号線
穴川2・北方川3・前川	前川
国道504号・鶴田定之段線4・紫尾虎居線	綾織線
大薄川	平野川
	井手原川4・片次郎川2・湯川内川
鶴田大口線6	横場線
	押口線・大平川3
湯田川5	
大王川	大畝町久木元線・井手田川2
薩摩祁答院線	
高城川3・中間川2	
阿久根東郷線	
万膳川・石坂川	
天降川・馬渡川	
宇曾ノ木川	
佃川・竹下川	
高橋川・手籠川	

合計	45箇所	41箇所
----	------	------

130°

131°

32°

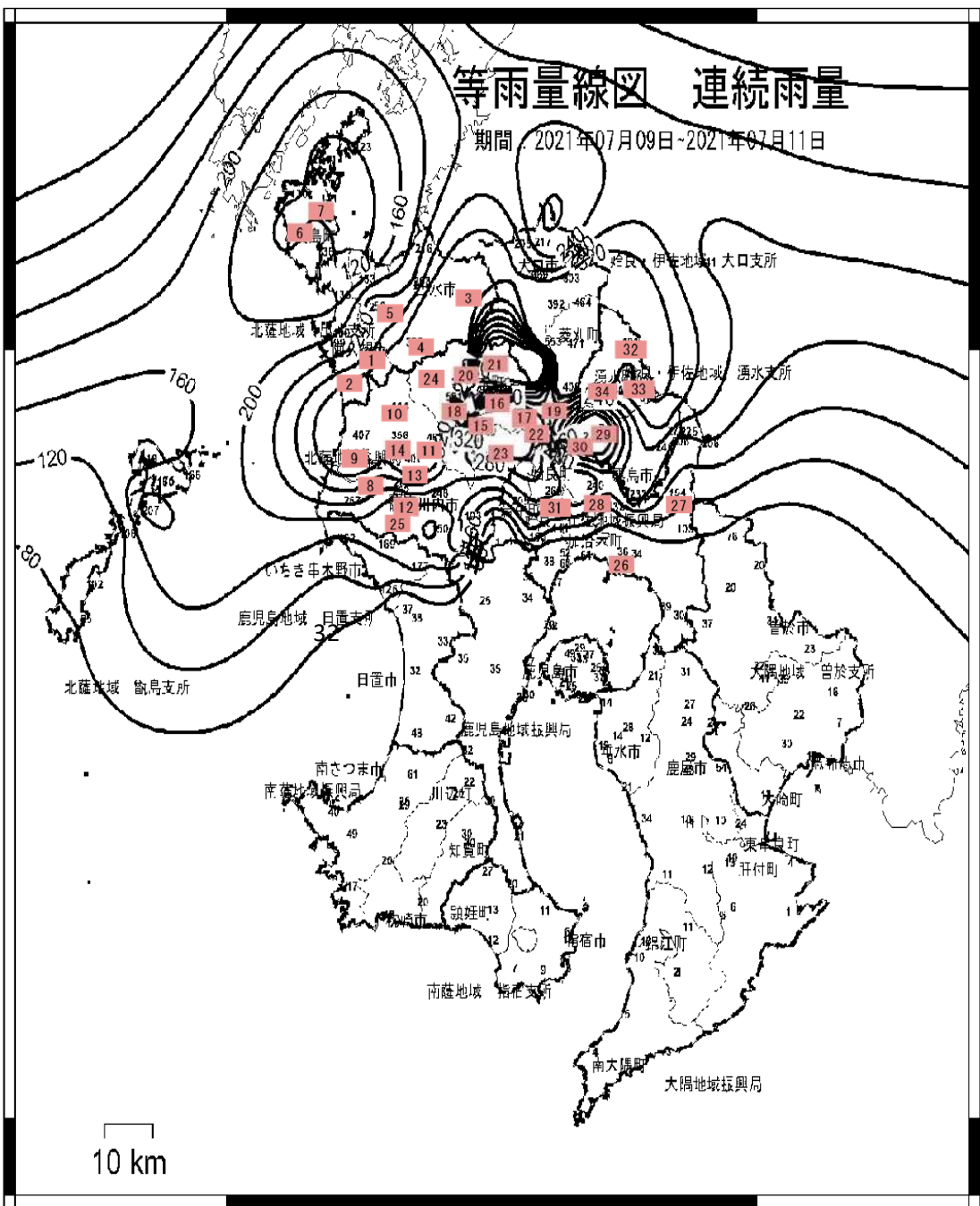
32°

31°

31°

# 等雨量線図 連続雨量

期間 2021年07月09日-2021年07月11日



10 km

130°

131°

1	茶円ヶ段	250 ミリ	→
2	薩摩大川	117 ミリ	→
3	大川内	392 ミリ	→
4	丸塚	333 ミリ	→
5	野田町	263 ミリ	→
6	長島町	109 ミリ	→
7	東町	111 ミリ	→
8	小倉	352 ミリ	→
9	湯田	407 ミリ	→
10	藤川	444 ミリ	→
11	山田(国)	483 ミリ	→
12	川内(国)	252 ミリ	→
13	東郷町	407 ミリ	→
14	役田(国)	356 ミリ	→
15	さつま庁舎	396 ミリ	→
16	鶴田町	620 ミリ	→
17	薩摩町	343 ミリ	→
18	平川(国)	591 ミリ	→
19	永野	278 ミリ	→
20	柵野	399 ミリ	→
21	鶴田ダム(国)	596 ミリ	→
22	北方(国)	343 ミリ	→
23	祁答院(国)	352 ミリ	→
24	紫尾山(気)	455 ミリ	→
25	北薩地域振興局	210 ミリ	→
26	隼人町	36 ミリ	→
27	霧島町	154 ミリ	→
28	溝辺町	240 ミリ	→
29	横川町	279 ミリ	→
30	丸岡	272 ミリ	→
31	北山	269 ミリ	→
32	吉松町	401 ミリ	→
33	栗野岳	335 ミリ	→
34	湧水庁舎	300 ミリ	→

県工事	市町村工事
高松川, 山下川	弓木野川, 田代中線
	長迫線
米之津川2, 坂元川	角石川2, 岩下川, 馬流川3, 宇津良川3, 中川川2, 高牟礼川2, 第2高牟礼川, 田原川3, 嫁谷川, 白木川内川
高尾野川	
御手洗川, 内田川2	
指江川	
浦底川	
	倉浦川, 小倉川
	白滝川, 村友川, 五色川2, 宇都良川, 西方・浦川路線2, 下之段・村友線, 大倉・四俣線2, 城線
	小鷹川2, 井川川, 勘平迫谷川, 滑り川
	別府川, 藤之元川, 内野線
田代川2	山田川
樋渡川2, 岩切川3	樋渡川, 板屋川
中間川2	矢立・上手線, 陽成・別繩線, 黒葛平・松岡1号線
	海老川4, 平八重線
柳野川	池之野川, 上手竹下線, 川口前田線
前川7	池之野川, 宮前境田線, 梁平中央線, 観音滝キャンプ場線, 熊陣線
	上平川西線, 楠ヶ丸休場線
	新地線
	別府線, 大川内線
柳野川	五里牧場線2, 小屋段線
	宇堂山広橋線
秋上川, 南方川	木渋線
	深瀬戸川
牟田川2, 都川3, 久見崎川	
	西小田川
	野辺田川, 尾谷川
	木場線
	中福良～越ヶ谷線, 成政中通り線, 成政～鏑河線
	丸岡線, 鍋ヶ迫～崎山線
	北山・飛野線, 御庭・中籠線, 檜木山・石ヶ迫線, 戸ノ口線, 岩井・川内線
	山下支線, 中野支線, 矢立線
	留ヶ尾演習場線
	稲葉崎線, 田尾原油田線, 鉄山川, 広田川, 上掛川, 天神川2

計

37箇所	98箇所
------	------

1 2 3 4 5 6 7 8 9 10 11 12 13 14 15 16 17 18 19 20 21 22 23 24 25 26 27 28 29 30

31 32 33 34 35 36 37 38 39 40 41 42 43 44 45 46 47 48 49 50 51 52 53 54 55 56 57 58 59 60

61 62 63 64 65 66 67 68

1 35

2 36

3 37

4 38

5 39

6 40

7 41

8 42

9 43

10 44

11 45

12 46

13 47

14 48

15 49

16 50

17 51

18 52

19 53

20 54

21 55

22 56

23 57

24 58

25 59

26 60

27 61

28 62

29 63

30 64

31 65

32 66

33 67

34 68

130°

131°

32°

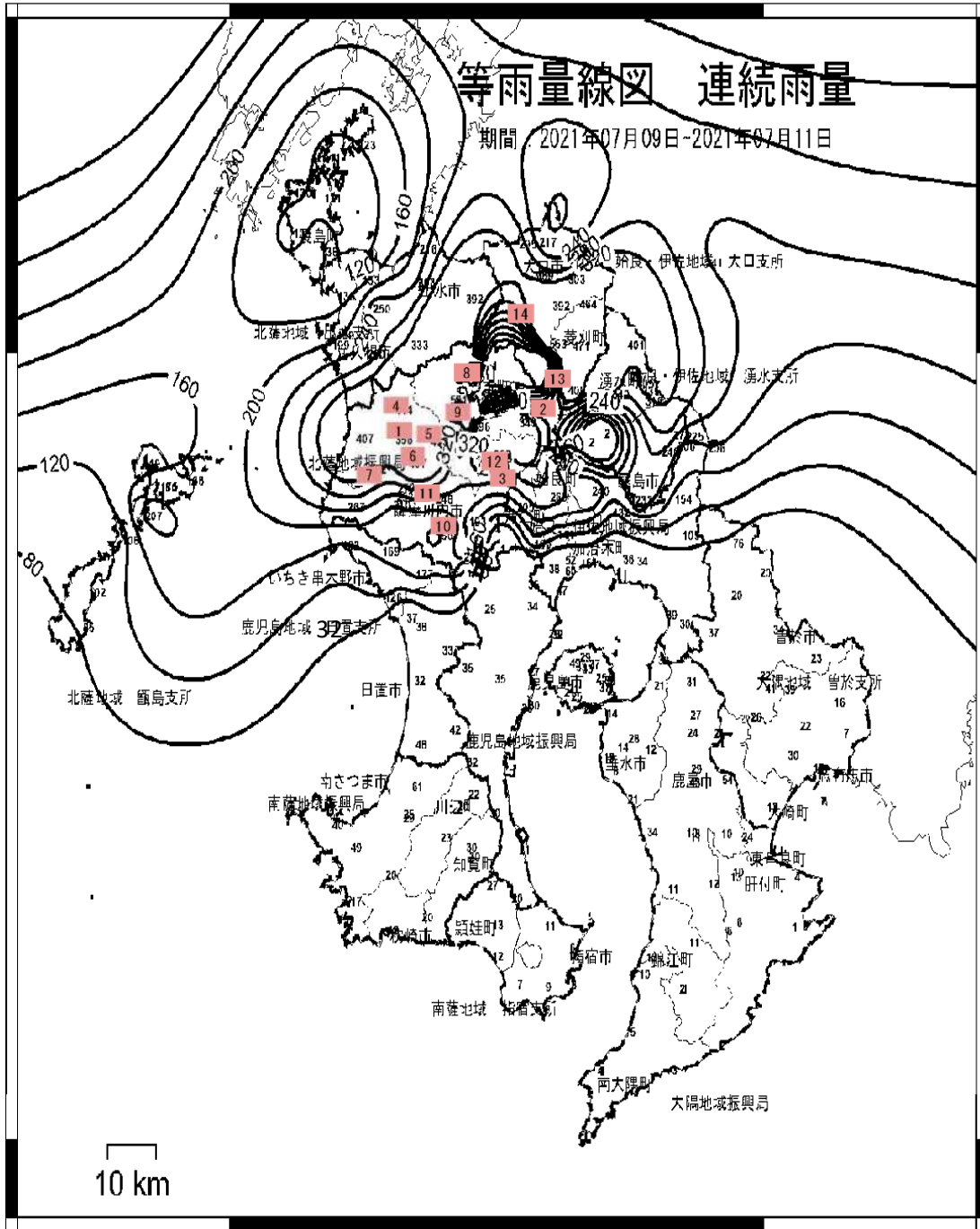
32°

31°

31°

# 等雨量線図 連続雨量

期間 2021年07月09日-2021年07月11日



130°

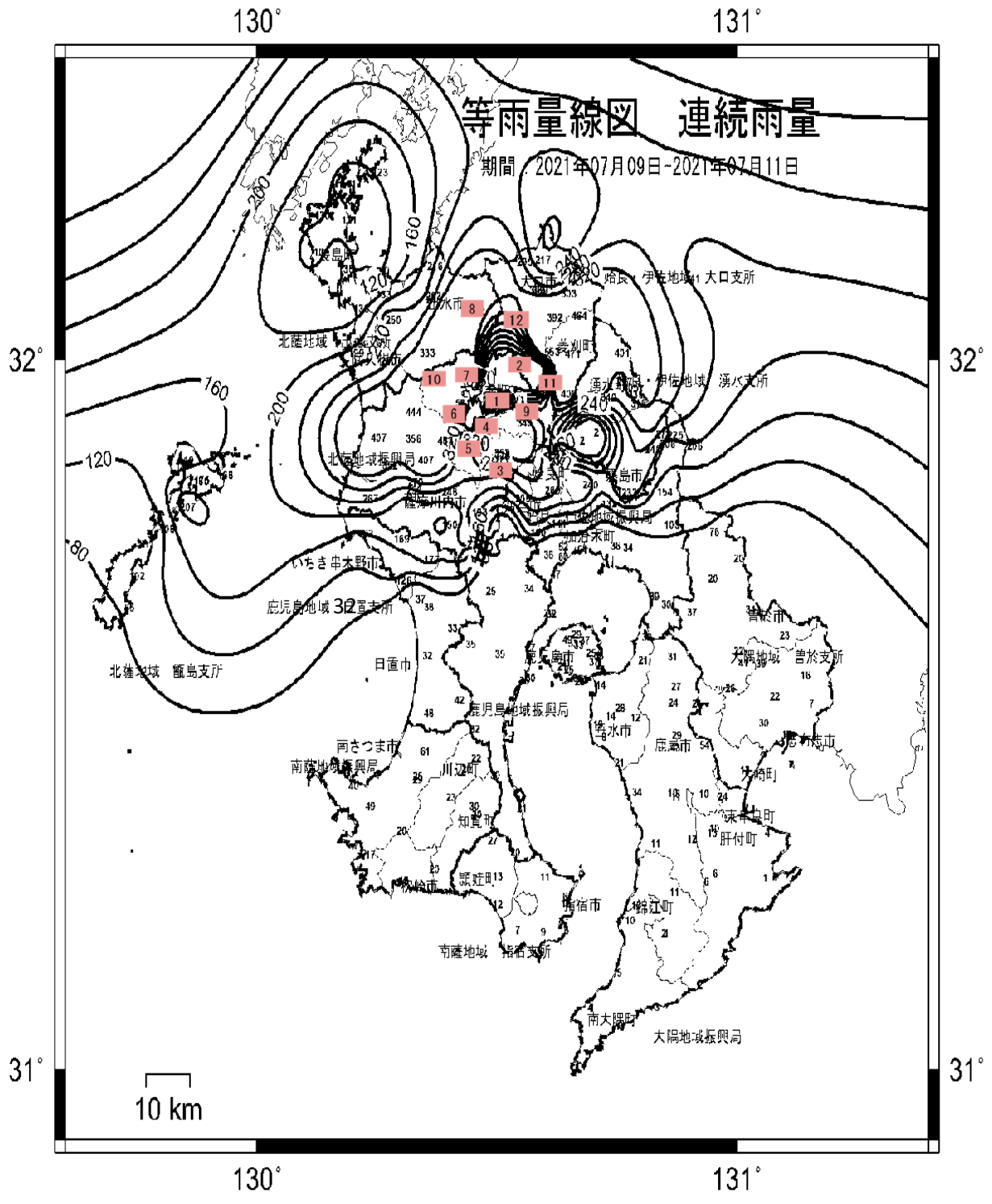
131°

1	役田(国)	300 ミリ	→
2	永野	278 ミリ	→
3	祁答院町	252 ミリ	→
4	藤川	444 ミリ	→
5	山田(国)	483 ミリ	→
6	東郷町	407 ミリ	→
7	小倉	352 ミリ	→
8	柗野	373 ミリ	→
9	平川(国)	591 ミリ	→
10	入来(国)	193 ミリ	→
11	樋脇町	180 ミリ	→
12	祁答院(国)	352 ミリ	→
13	針持(国)	631 ミリ	→
14	山神(国)	532 ミリ	→

県工事	市町村工事
高城川5, 小幡川	一条殿・峠路線, 上今村・鎚流馬原線
穴川, 南川	
久富木川, びわ川, 五反田川	
田海川2	津田川, 尾口線, 中津俣線, 津田線2
	道峯川
樋渡川5	谷之口線, 沖園線
麦之浦川3, 長尾川2	川底・乙須線
紫尾川4	
泊野川, 豌豆川3, 浅井野川2, 海老川, 大薄川2	
	市野々川
	楠元・三丸線, 岡元川, 庄込川
	瀬早川, 猿喰川, 菊地田線, 井之迫線, 花牟礼川, 餅田線, 麦田川, 中島川, 赤迫谷川
西之山川, 針持川2	
馬渡川2, 辺母木川6, 羽月川2, 白木川, 市山川3, 出水菱刈線2	

計

55箇所	24箇所
------	------



1	鶴田町	620 ミリ	→
2	狩宿(国)	543 ミリ	→
3	祁答院町	252 ミリ	→
4	宮之城(国)	492 ミリ	→
5	さつま柏原(気)	510 ミリ	→
6	平川(国)	591 ミリ	→
7	柘野	373 ミリ	→
8	大川内	392 ミリ	→
9	薩摩町	343 ミリ	→
10	紫尾山(気)	455 ミリ	→
11	針持(国)	631 ミリ	→
12	山神(国)	532 ミリ	→

県工事	市町村工事
浦川内川2・柳野川2	高嶺川・前田由之木平線2・池之野天谷線 ・鳥越線・鶴宮線
浦川内川5	藤川2
枯木野川4	
海老川4	
海老川2	
海老川2・夜星川3	西川内川3・小杉田線・湯崎線・平川樋渡線
夜星川5・柳野川2	大俣川2・松尾川3・井出原川・柘野阿津川 線
	宮之元上場線・田原高川線・宇都野々2号線・中 川線・下平野線
	野平川2
	小向井川2
白川川・芋田川2	
	宮人川6・市山川3・重留川・新川川2・楠本川2・水 之手川3・平出水川2・境川2・川西菱刈線2

計

57箇所	33箇所
------	------





1	祁答院(国)	352 ミリ	→
2	狩宿(国)	543 ミリ	→
3	祁答院町	252 ミリ	→
4	宮之城(国)	492 ミリ	→
5	湯田	407 ミリ	→
6	平川(国)	591 ミリ	→
7	柁野	373 ミリ	→
8	役田(国)	356 ミリ	→
9	山田(国)	483 ミリ	→
10	川内(国)	252 ミリ	→
11	山畑	303 ミリ	→
12	大口(国)	441 ミリ	→
13	青木(国)	464 ミリ	→
14	山野	389 ミリ	→
15	伊佐支所	392 ミリ	→
16	針持(国)	631 ミリ	→

県工事	市町村工事
久富木川, 瀬早川	
求名川4, 国道267号	
菊池田川2, 枯木野川, 瀬早川	
泊野川9, 大薄川4	
西方川	
海老川, 穴川, 浅井野川	
夜星川6	
田海川2	
山田川2	
	山田川
牛尾川3	
水之手川	
山之口川2, 雁川川2, 青木川2	
井立田川3, 小川内川, 十曾川, 布計山野線	
牛尾川	
国道267号	芋田川2, 川間川, 楠本川3, 崎山福川線, 湯之尾獅子間野線, 徳辺湯之尾線3, 川岩瀬線, 迫尻川, 塩木川, 重留川, 鳥神後迫線3, 山下野池線, 新拓川2, 新川川3, 寺宇都川2, 市山川2, 平出水川

計

56箇所	30箇所
------	------

130°

131°

# 等雨量線図 連続雨量

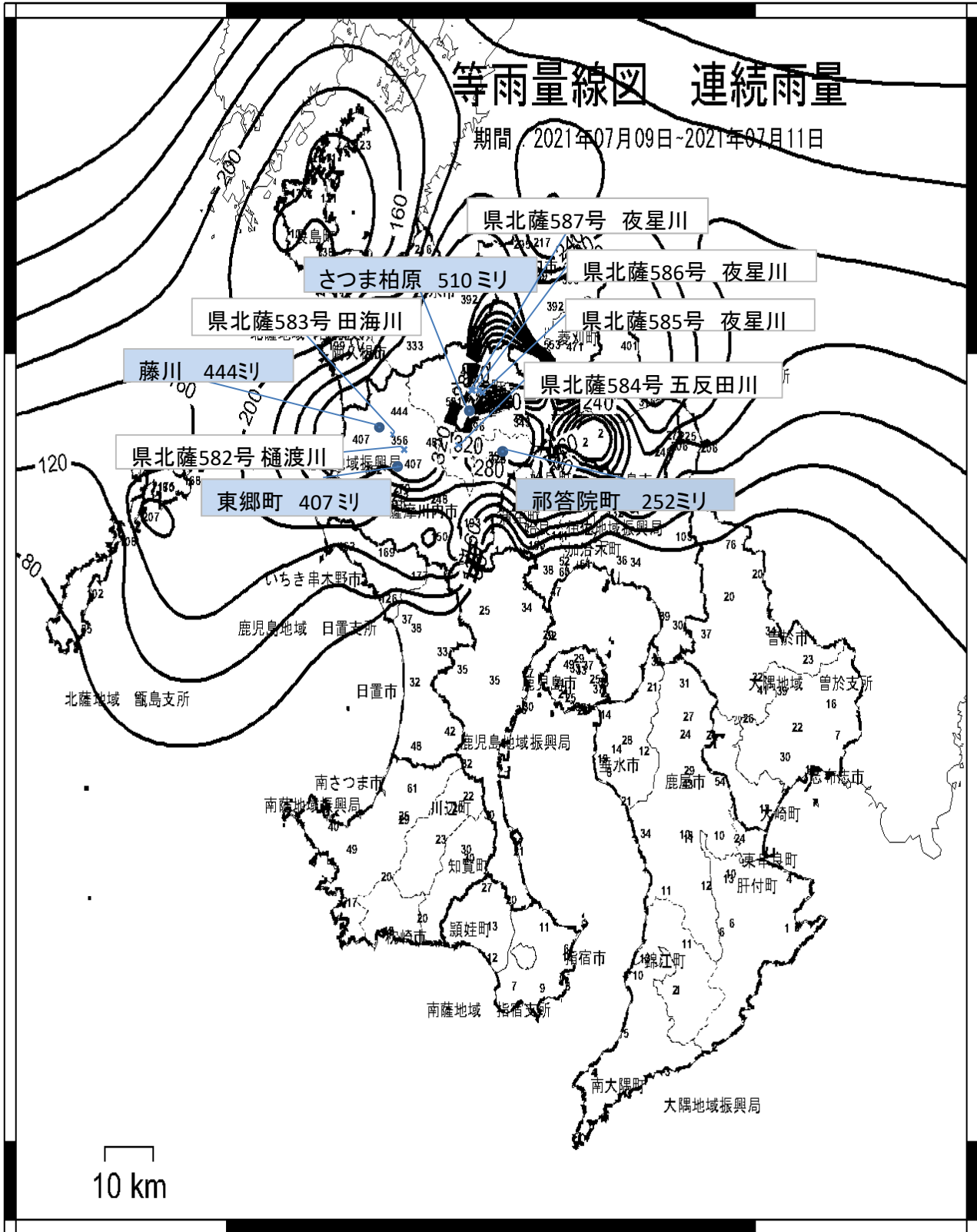
期間 2021年07月09日~2021年07月11日

32°

32°

31°

31°



10 km

130°

131°



1	大川内	392 ミリ	→
2	鶴田町	620 ミリ	→
3	狩宿(国)	543 ミリ	→
4	さつま柏原(気)	510.5 ミリ	→
5	薩摩町	343 ミリ	→
6	さつま庁舎	396 ミリ	→
7	柊野	373 ミリ	→
8	役田(国)	356 ミリ	→
9	山田(国)	483 ミリ	→
10	平川(国)	591 ミリ	→
11	紫尾山(気)	455 ミリ	→
12	湯田	407 ミリ	→
13	永野	278 ミリ	→
14	伊佐支所	392 ミリ	→
15	山神(国)	532 ミリ	→

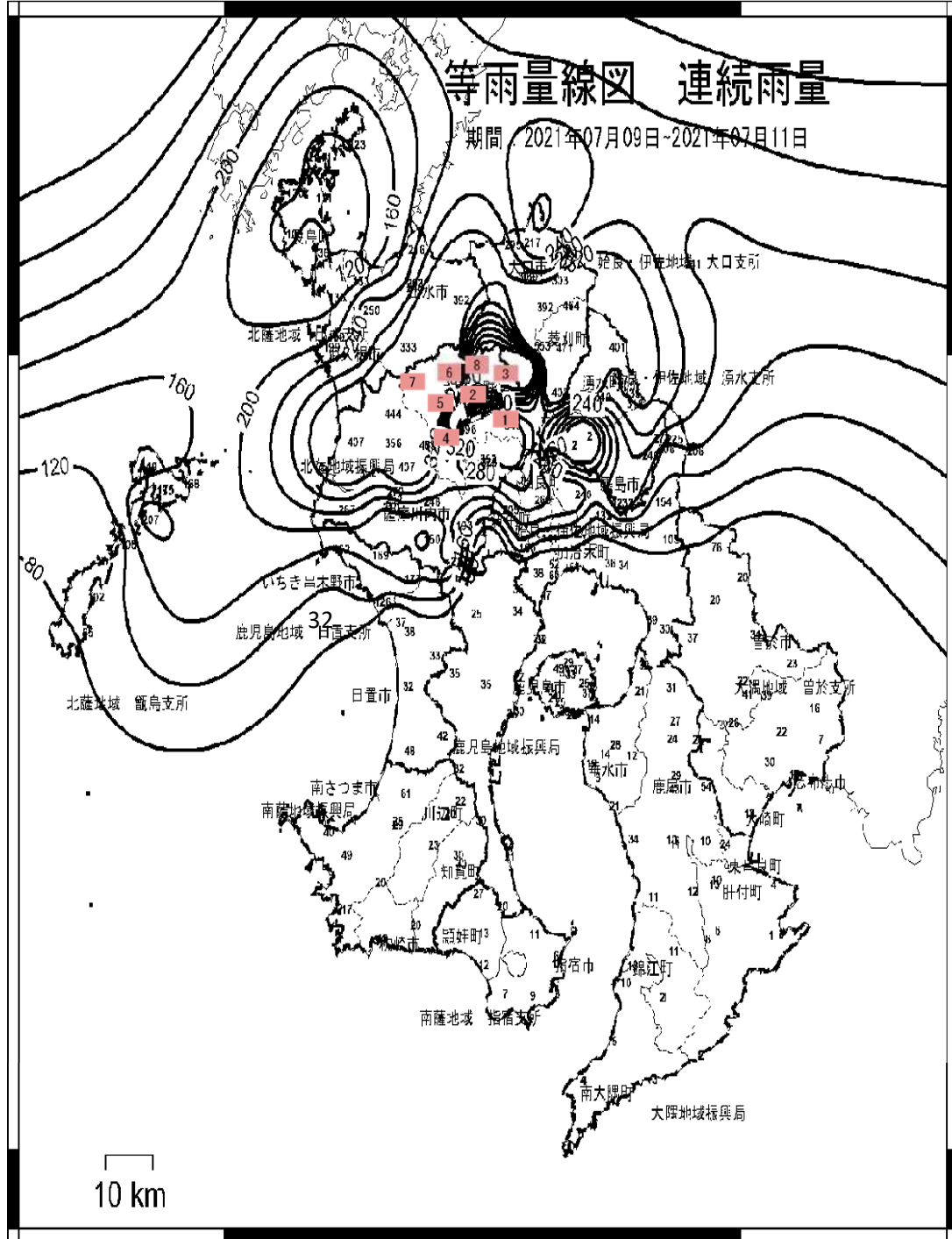
県工事	市町村工事
出水菱刈線	
	木場瀬川3, 池之野大谷線, 大平線, 浦川内線, 大角西平線, 柳野線2, 中間川3, 福子田川2, 高嶺川, 宮後線
	狩宿中央鶴田ダム線2, 藤川境田線2, 浦川内川, 立山川2
	大願寺長岡線
	熊田線, 上土橋線2, 戸子田川, 宮後川, 宮後線
	油田河内野線, 川口日当瀬一ツ木線, 七久保線, 一ツ木中線, 川口玉田線2
	築瀬線, 紫尾柊野線, 湯川内川, グリーンロード2号線
田海川	
山田川2	
	熊八重線, グリーンロード1号線, 西川内川2
	深瀬戸川, 登尾川, グリーンロード3号線
	川口線2
	大平線2
水之手川2, 羽月川	
辺母木川	道川内線

計

8箇所	52箇所
-----	------

130°

131°



32°

32°

31°

31°

130°

131°

10 km

1	薩摩町	343 ミリ	→
2	鶴田町	620 ミリ	→
3	狩宿(国)	543 ミリ	→
4	さつま庁舎	396 ミリ	→
5	平川(国)	591 ミリ	→
6	柗野	373 ミリ	→
7	紫尾山(気)	455 ミリ	→
8	鶴田ダム(国)	596 ミリ	→

県工事	市町村工事
	永野求名線, 戸子田熊田線
	大角海老川線, 下手戸子田線, 尾高川
	立山川
	下湯田川, 八反田川, 前之川, 海老川2
	上平川小川内線2, 上平川西線2, 平川新改線2, 楠ヶ丸休場線
	柗野高川線1, 井出原川
	楠ヶ丸休場線, 湯川内川
	開拓上場線, 白岩線5

計

0箇所	28箇所
-----	------

130°

131°

32°

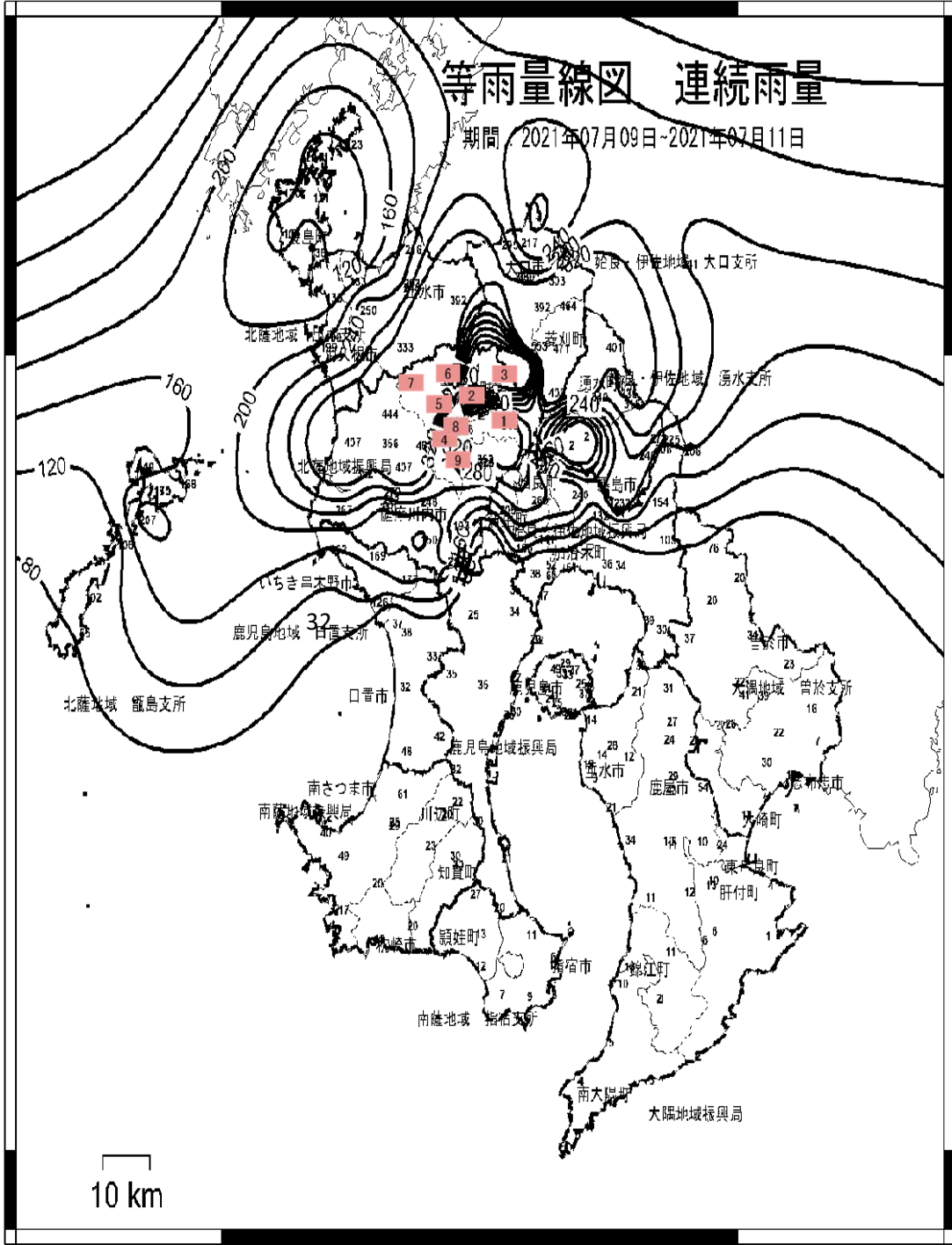
32°

31°

31°

# 等雨量線図 連続雨量

期間 2021年07月09日~2021年07月11日



130°

131°



1	薩摩町	343 ミリ	→
2	鶴田町	620 ミリ	→
3	狩宿(国)	543 ミリ	→
4	さつま庁舎	396 ミリ	→
5	平川(国)	591 ミリ	→
6	柁野	373 ミリ	→
7	紫尾山(気)	455 ミリ	→
8	さつま柏原(気)	510.5 ミリ	→
9	祁答院町	252 ミリ	→

県工事	市町村工事
	前平線
	阿津川, 平田川2, 川口柳野線4
	狩宿大平線2
	平八重線, 篠田川
	片野上京線
	字川線, 大俣字川線, 柁野阿津川線
	泊野線2, 大平川
	大谷川2, 豊田方川
	角郷北原線, 木浜川

計

0箇所	24箇所
-----	------



1	紫尾山(気)	455 ミリ	→
2	鶴田町	620 ミリ	→
3	狩宿(国)	543 ミリ	→
4	柁野	373 ミリ	→
5	平川(国)	591 ミリ	→
6	鶴田ダム(国)	596 ミリ	→

県工事	市町村工事
	大洞線, 鹿之原線
	小屋段線
	山之口線, 狩宿中央鶴田ダム線4
	大俣線7, 大俣川, 山之口線
	上片野線, 尾座原紫尾線
	黒岩線, 平江線, 鶴田ダム1.2号線

計

0箇所	22箇所
-----	------

130°

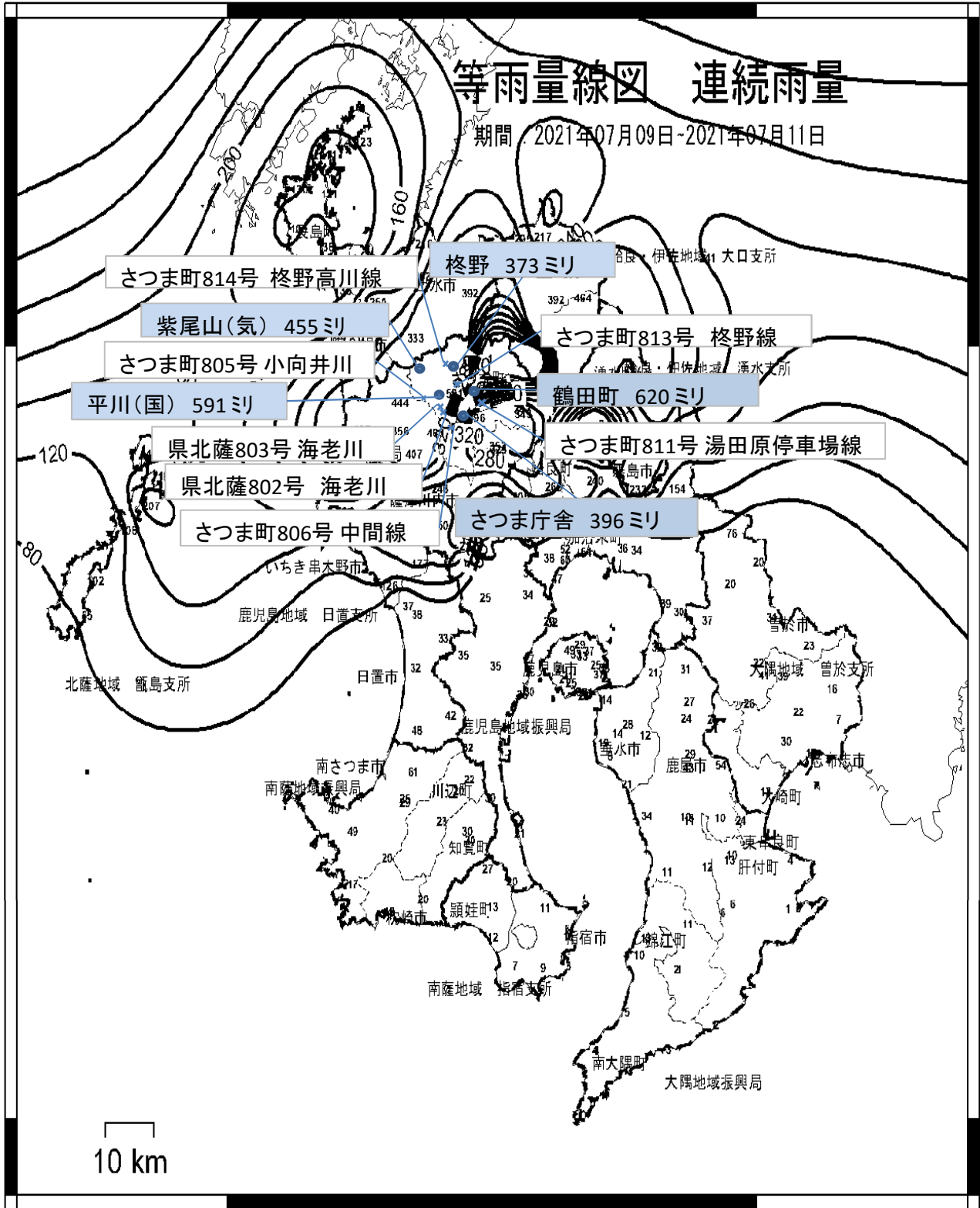
131°

# 等雨量線図 連続雨量

期間 2021年07月09日-2021年07月11日

32°

32°



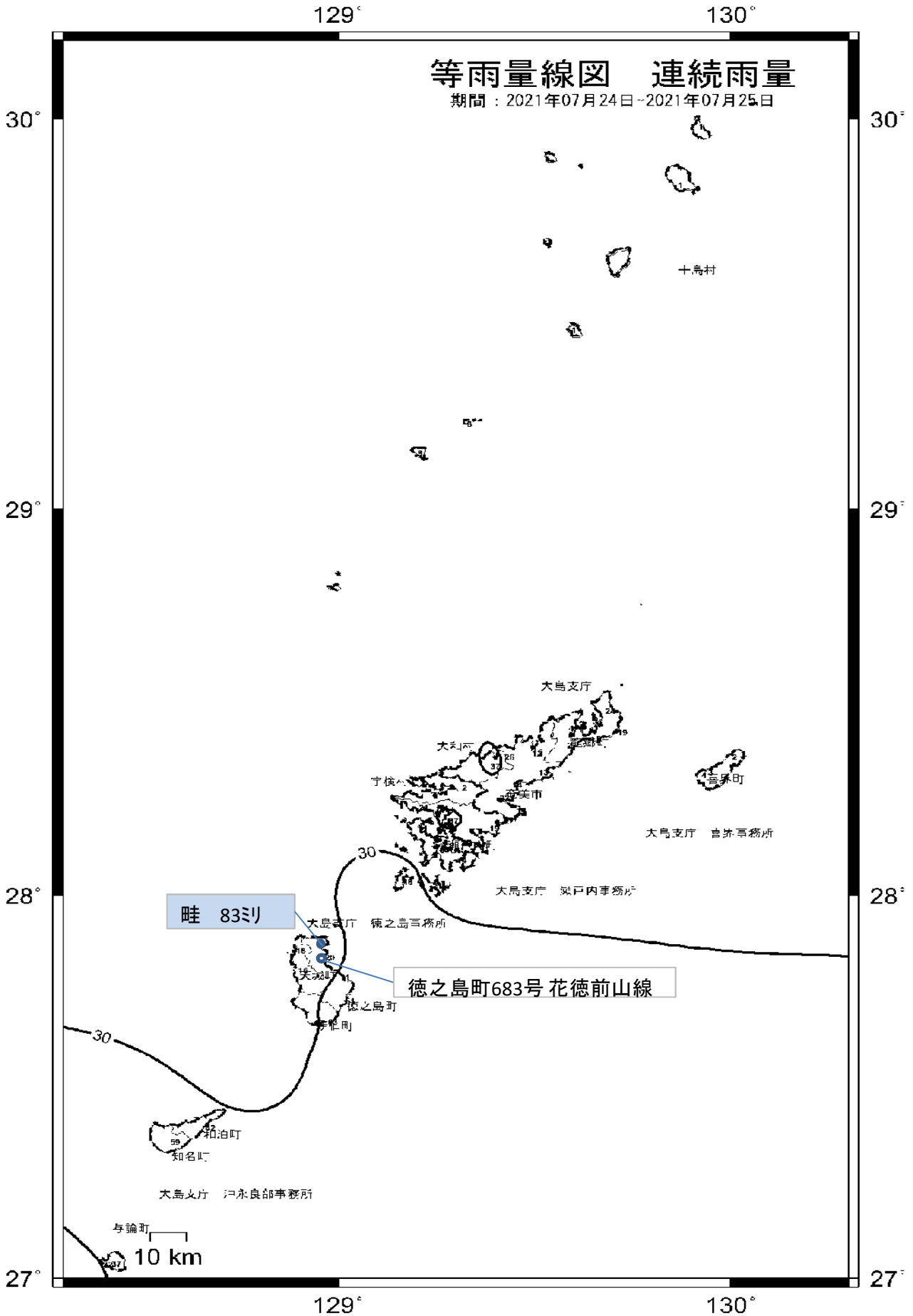
31°

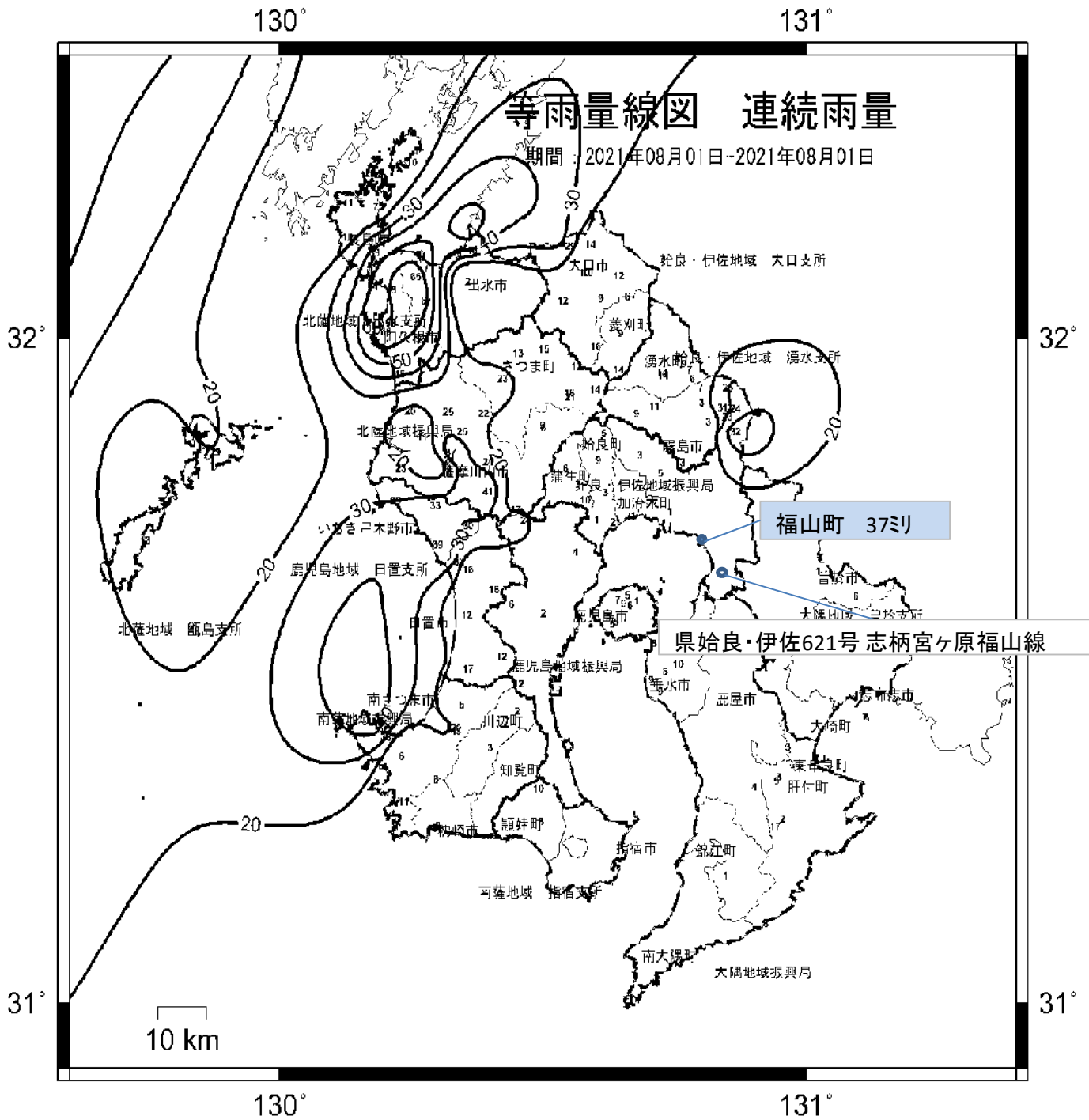
31°

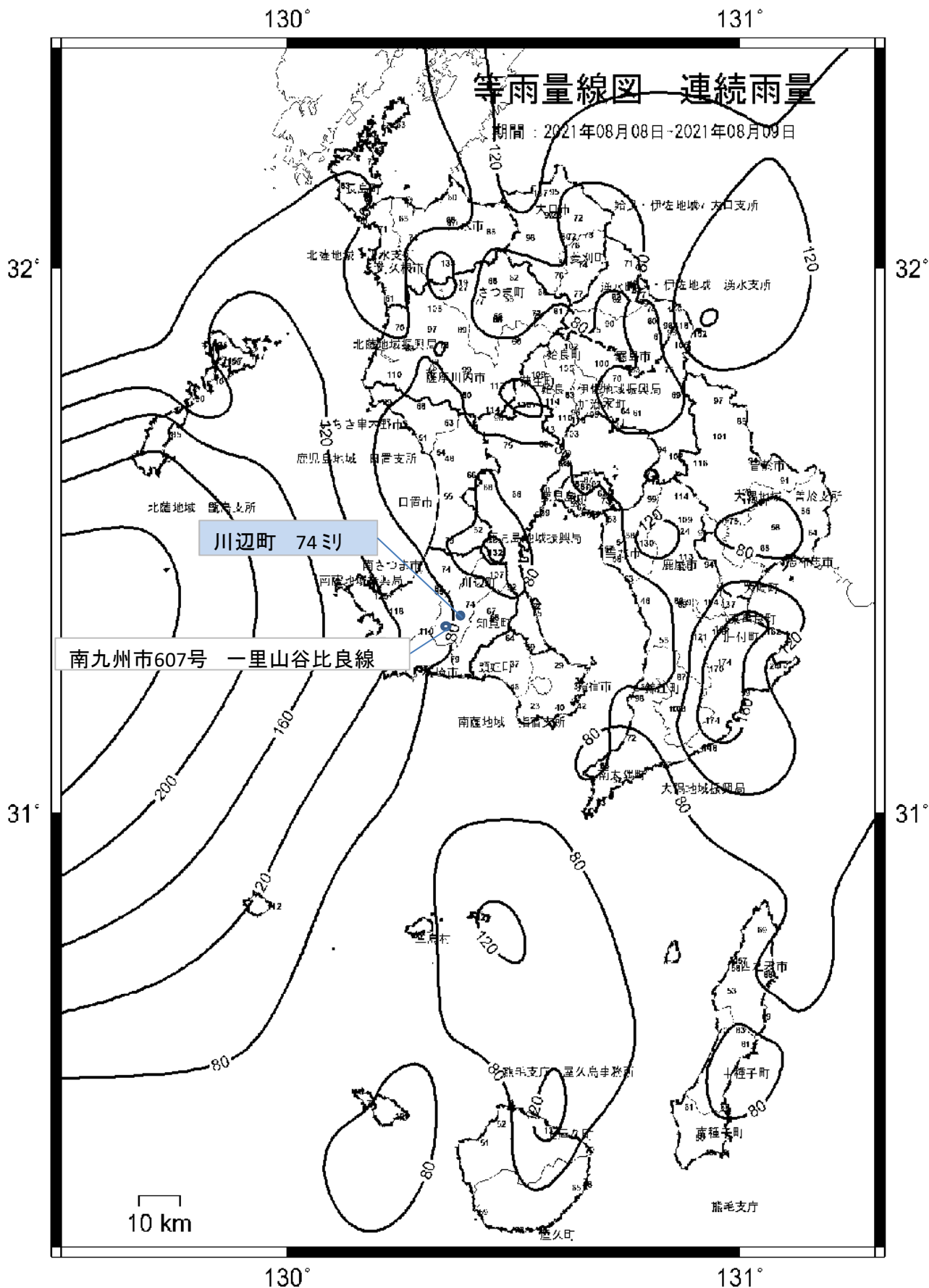
10 km

130°

131°







130°

131°

# 等雨量線図 連続雨量

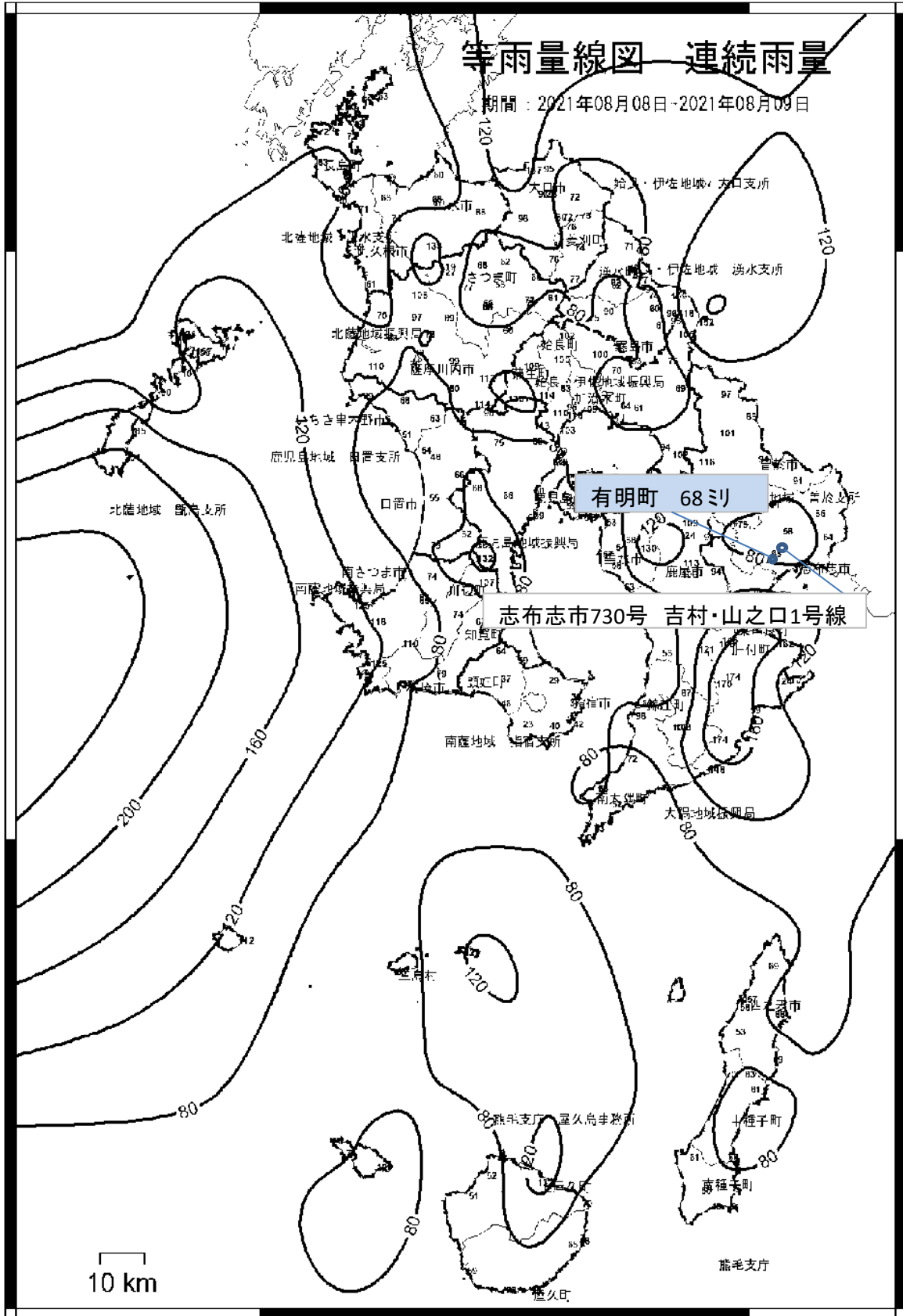
期間：2021年08月08日-2021年08月09日

32°

32°

31°

31°



志布志市730号 吉村・山之口1号線

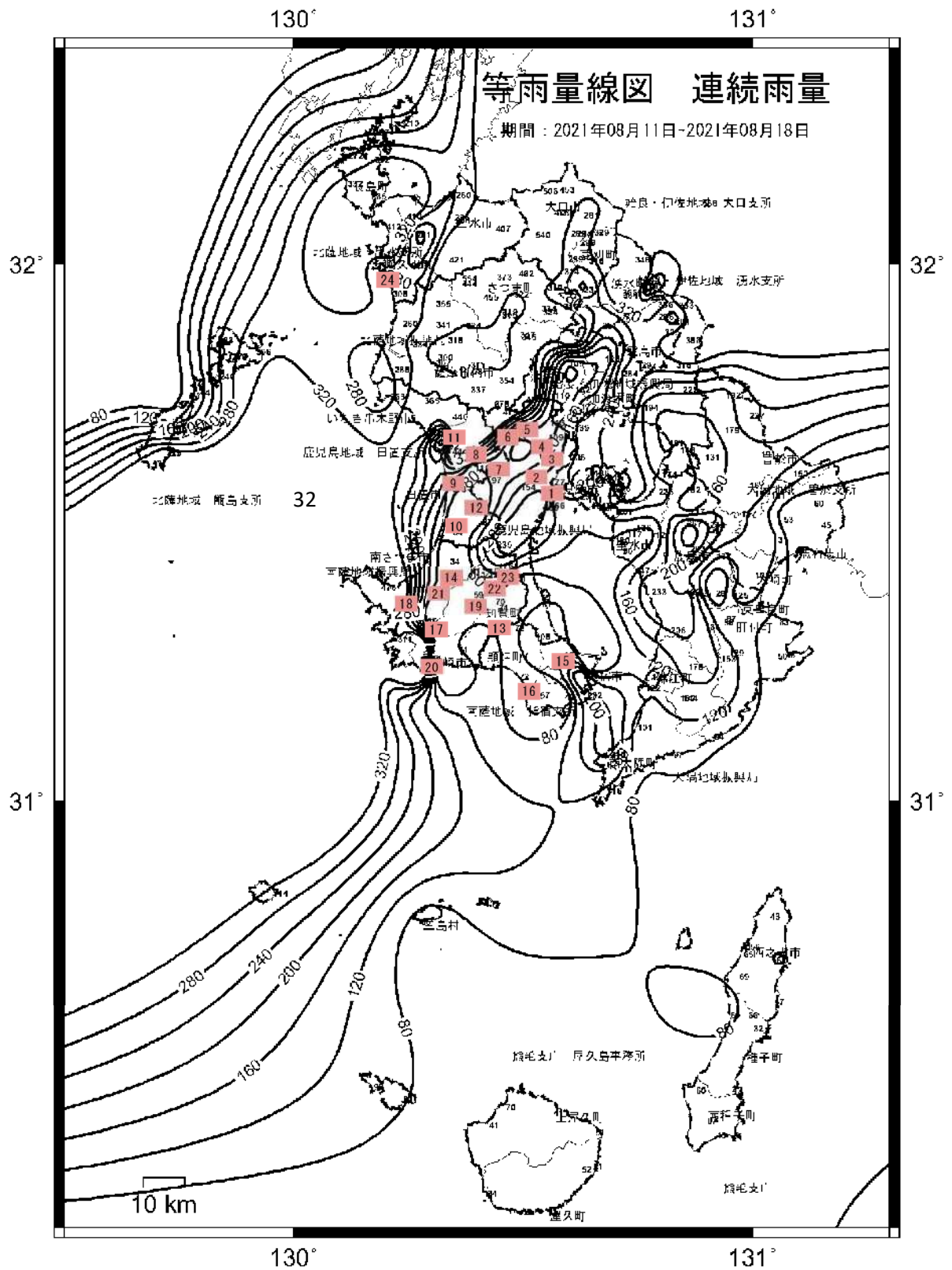
有明町 68ミ

10 km

130°

131°





1	県庁	338 ミリ	→
2	大峯	337 ミリ	→
3	吉田大原	345 ミリ	→
4	吉田町	342 ミリ	→
5	真黒	414 ミリ	→
6	甲突池	475 ミリ	→
7	松元町	383 ミリ	→
8	日置庁舎	408 ミリ	→
9	日吉町	396 ミリ	→
10	吹上町	352 ミリ	→
11	東市来町	444 ミリ	→
12	与倉	322 ミリ	→
13	永里	520 ミリ	→
14	金峰町	348 ミリ	→
15	細田	235 ミリ	→
16	栗ヶ窪	316 ミリ	→
17	津貫	456 ミリ	→
18	大浦町	423 ミリ	→
19	川辺町	476 ミリ	→
20	枕崎(気)	530.5 ミリ	→
21	加世田(気)	365 ミリ	→
22	神殿	479 ミリ	→
23	川辺ダム	470 ミリ	→
24	薩摩大川	308 ミリ	→

県工事	市町村工事
永田川	
脇田川	
稲荷川2, 西牟田川	
本名川2	
思川	
川田川, 宮脇川	
永吉川, 松元川辺線	
野田川, 長松川, 神之川	渡川, 田子川, 土橋竹之山線
山之口川2	笠ヶ野線2
太田川2	黒川
大里川3, 江口川, 江口長里線	重平川, 立和名川, 高塚野下線
湯之浦川, 伊作川	
山仁田川2, 麓川2	桑代山仁田線
	池辺線
	田神川
	水成川
	原向線
大浦川	八代線
麓川	大久保川, 柳菊原線
馬追川	
長谷川	
	八瀬尾桑水流線
	神之下惣ノ木場線
	尻無本線2

計

34箇所	21箇所
------	------

130°

131°

# 等雨量線図 連続雨量

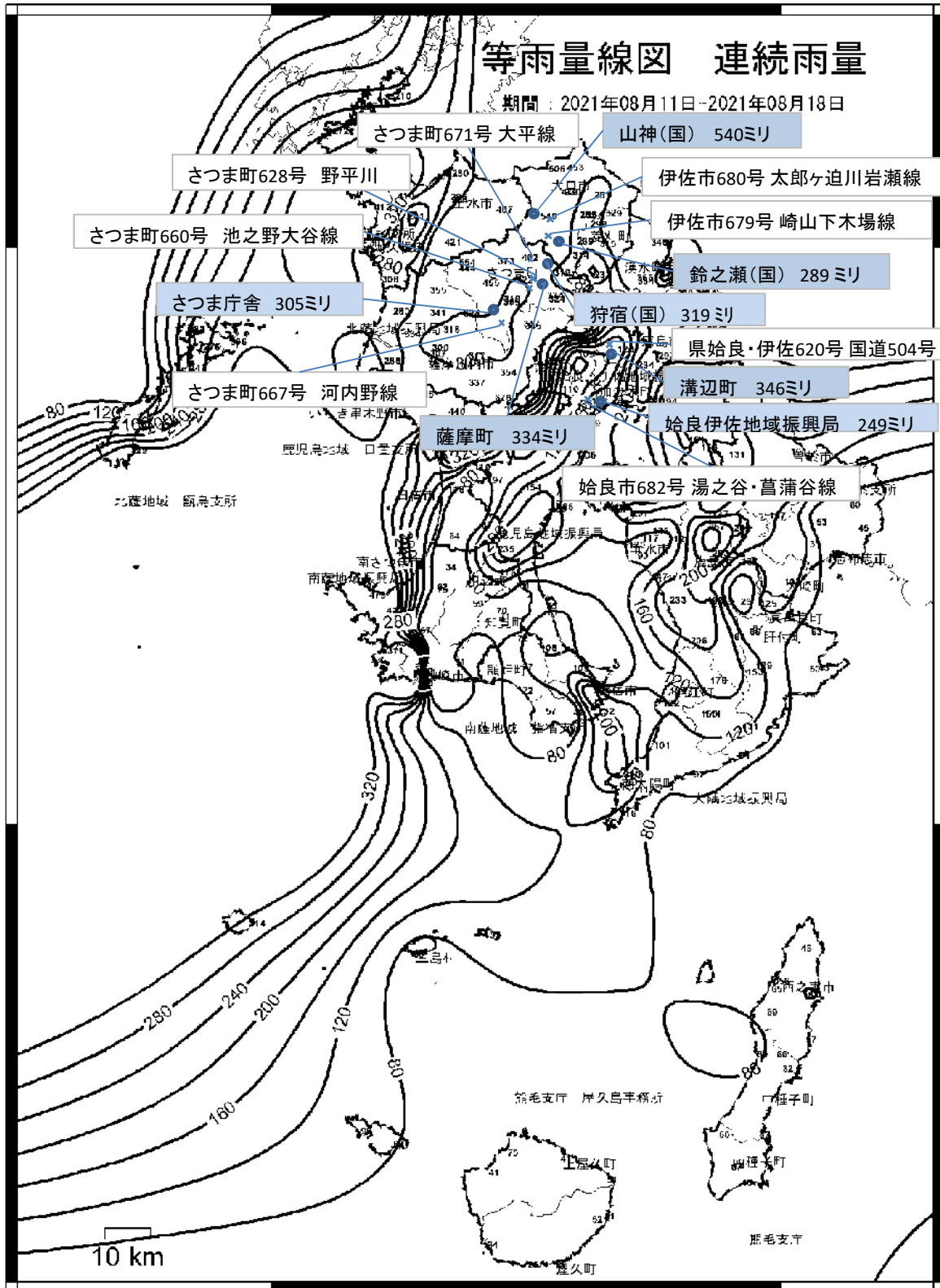
期間：2021年08月11日-2021年08月18日

32°

32°

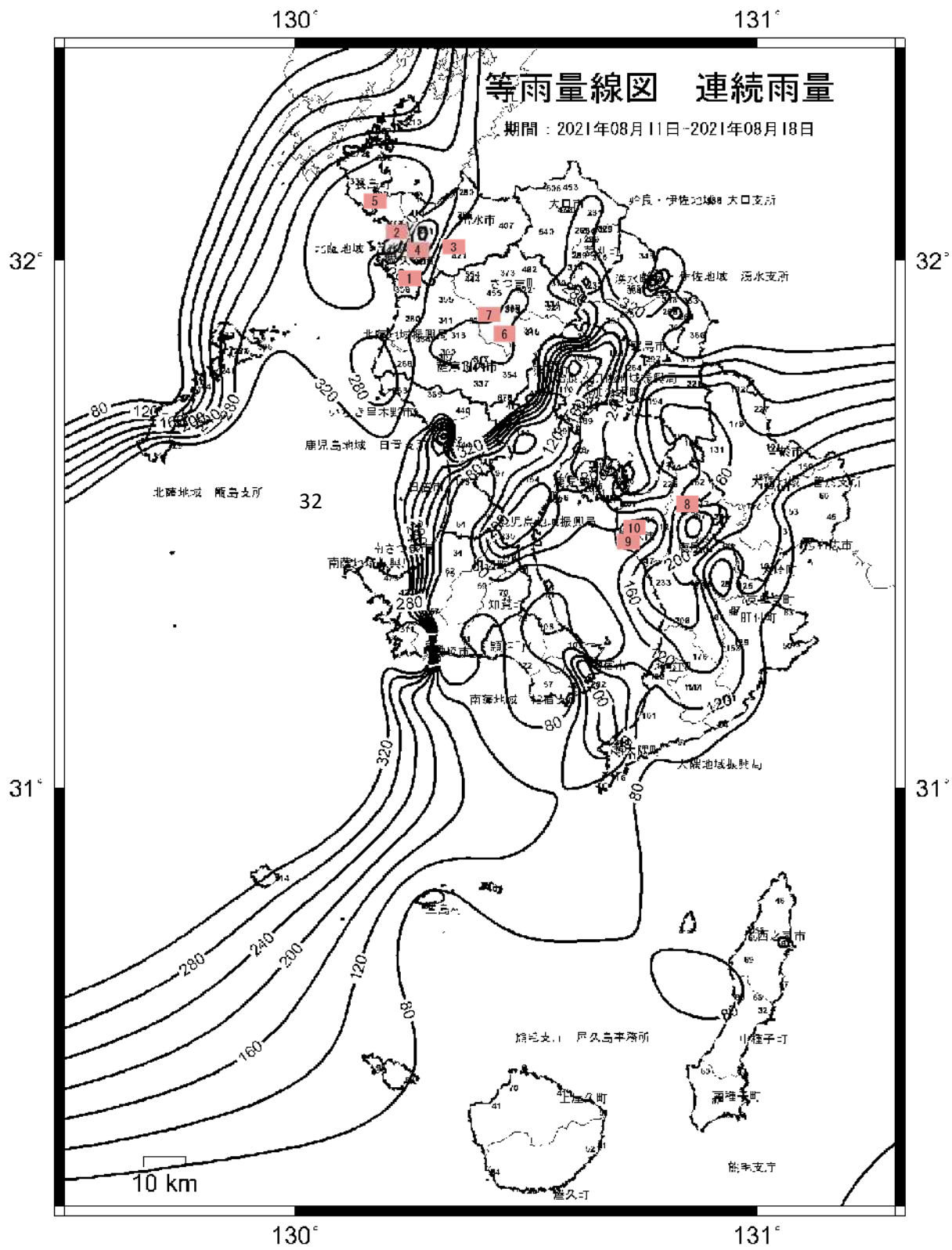
31°

31°



130°

131°

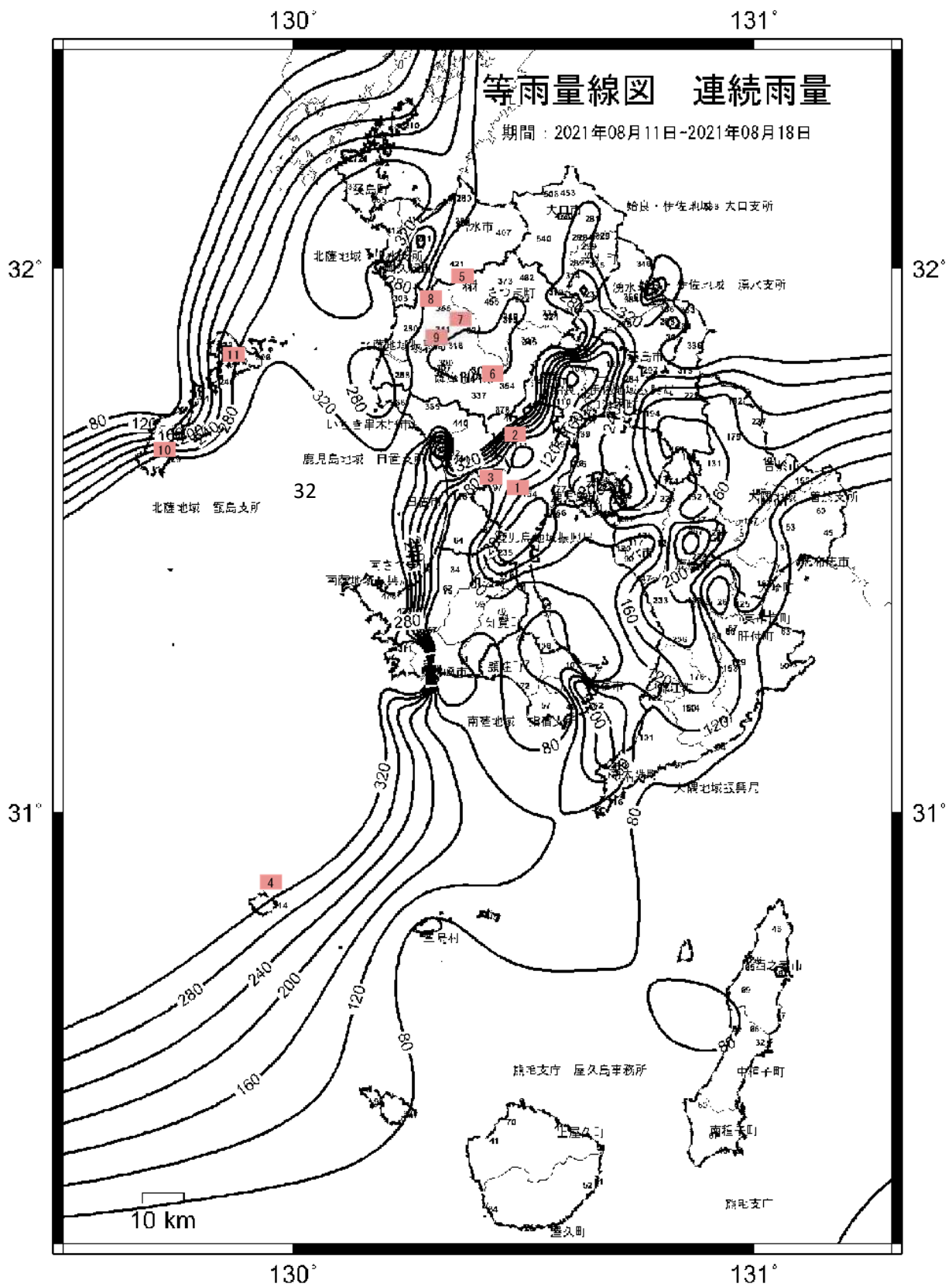


1	茶円ヶ段	229 ミリ	→
2	三笠	426 ミリ	→
3	大川内	407 ミリ	→
4	野田町	280 ミリ	→
5	加世堂	365 ミリ	→
6	さつま庁舎	305 ミリ	→
7	平川(国)	455 ミリ	→
8	輝北(気)	255 ミリ	→
9	市来	354 ミリ	→
10	高峠	429 ミリ	→

県工事	市町村工事
高松川, 内田川	
	中川原川, ビシャゴ川, 牟田川
坂元川	炭頭川, 水ノ頭川, 馬流川2
折口川	
汐見川	
	五反田川
	上平川線
梅ヶ渡川	
	高峠線
垂水南之郷線	

計

7箇所	10箇所
-----	------



1	大峯	337 ミリ	→
2	郡山町	476 ミリ	→
3	松元町	383 ミリ	→
4	黒島	314 ミリ	→
5	紫尾山(気)	554 ミリ	→
6	入来(国)	354 ミリ	→
7	山田(国)	324 ミリ	→
8	藤川	355 ミリ	→
9	東郷町	318 ミリ	→
10	下甑村	329 ミリ	→
11	中甑(気)	291 ミリ	→

県工事	市町村工事
	西之谷中央線
	西下・川田線2
松元川辺線	入佐下原線, 春山平谷線
片泊大里港線	
	大平川
	市野々川
	岩切川, 別府川
	大久保川, 津田線
	宇都川, 福田線, 黒仁田線
	片野浦瀬々野浦線
	中甑江石線

計

2箇所	16箇所
-----	------

130°

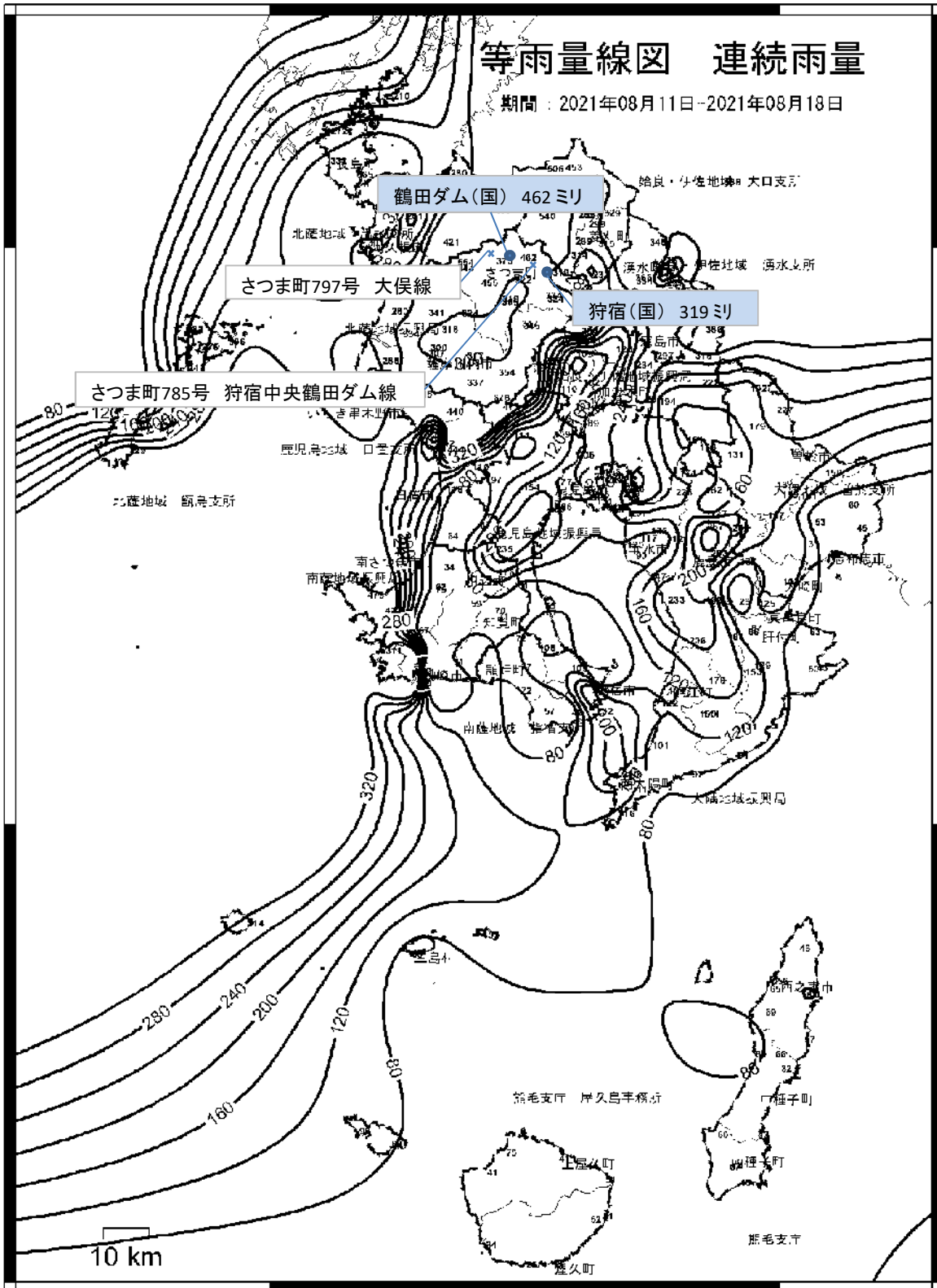
131°

# 等雨量線図 連続雨量

期間：2021年08月11日-2021年08月18日

32°

32°



31°

31°

130°

131°



130°

131°

# 等雨量線図 連続雨量

期間：2021年08月11日-2021年08月18日

さつま町812号 大平線

鶴田ダム(国) 462ミリ

さつま町808号 字川線

狩宿(国) 319ミリ

さつま町807号 池之野大谷線

さつま町804号 野平川

さつま庁舎 305ミリ

薩摩町 334ミリ

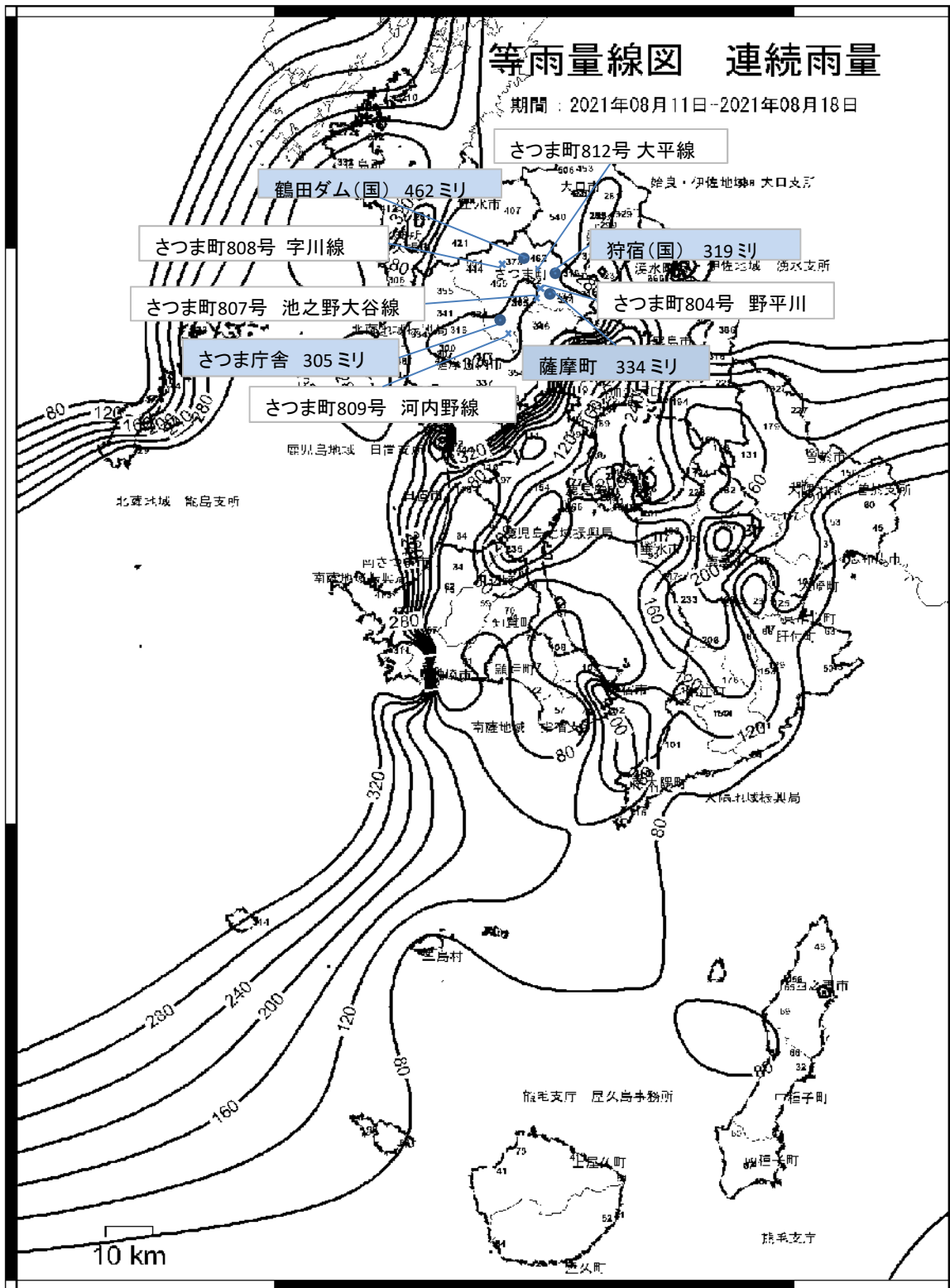
さつま町809号 河内野線

32°

32°

31°

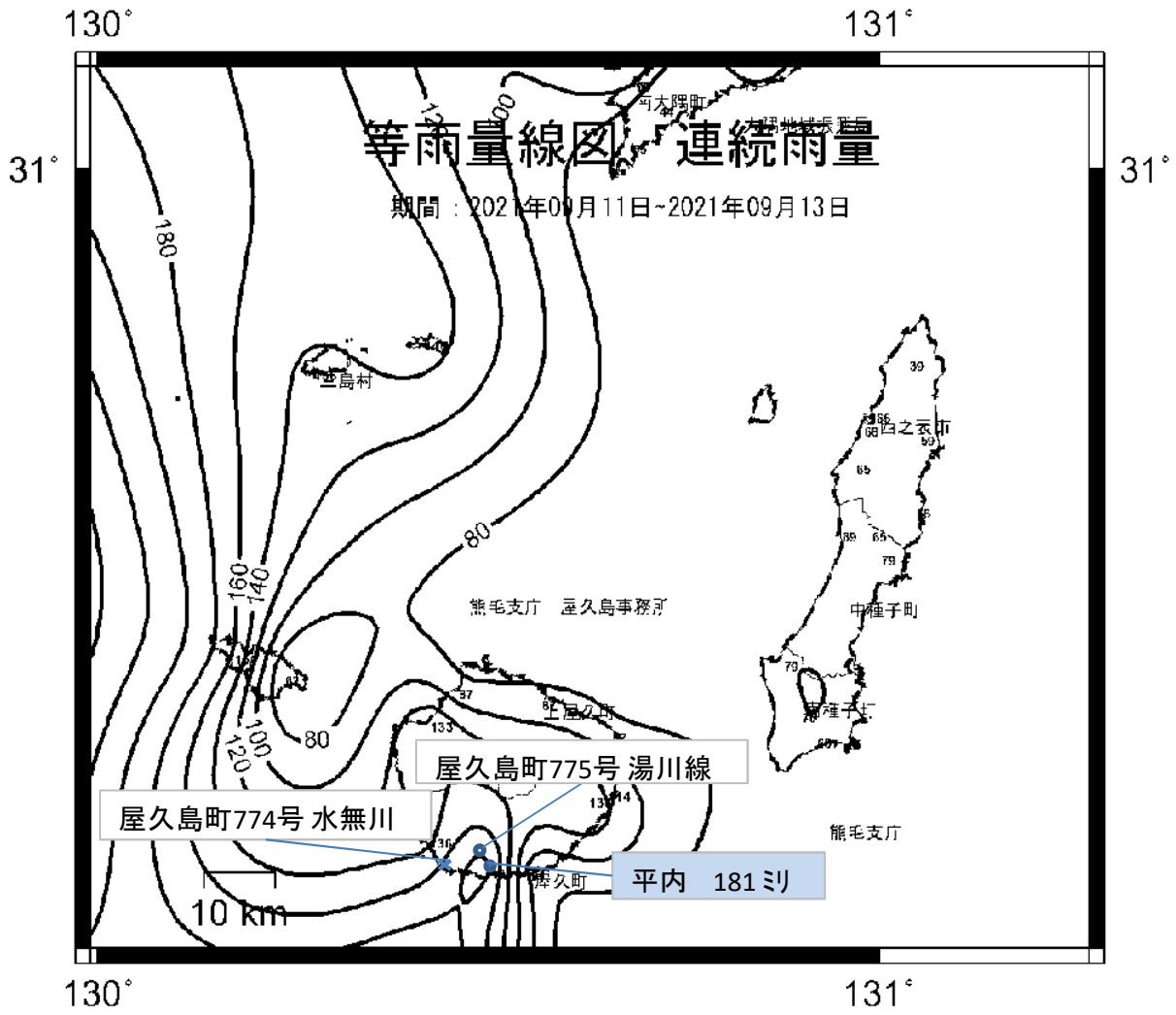
31°



130°

131°

令和3年9月11日～9月14日 豪雨 (21375)



130°

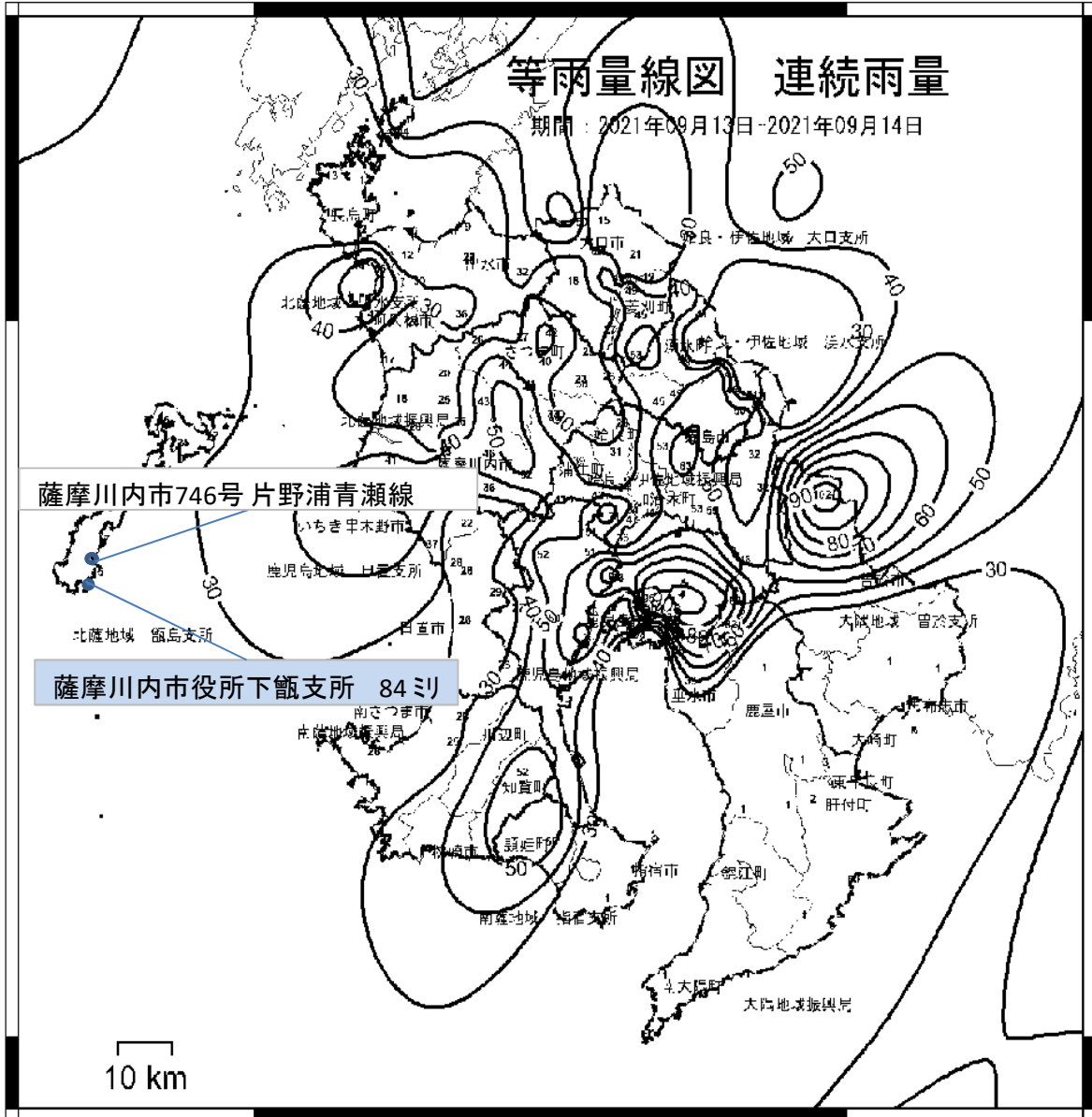
131°

# 等雨量線図 連続雨量

期間：2021年09月13日-2021年09月14日

32°

32°



31°

31°

130°

131°

