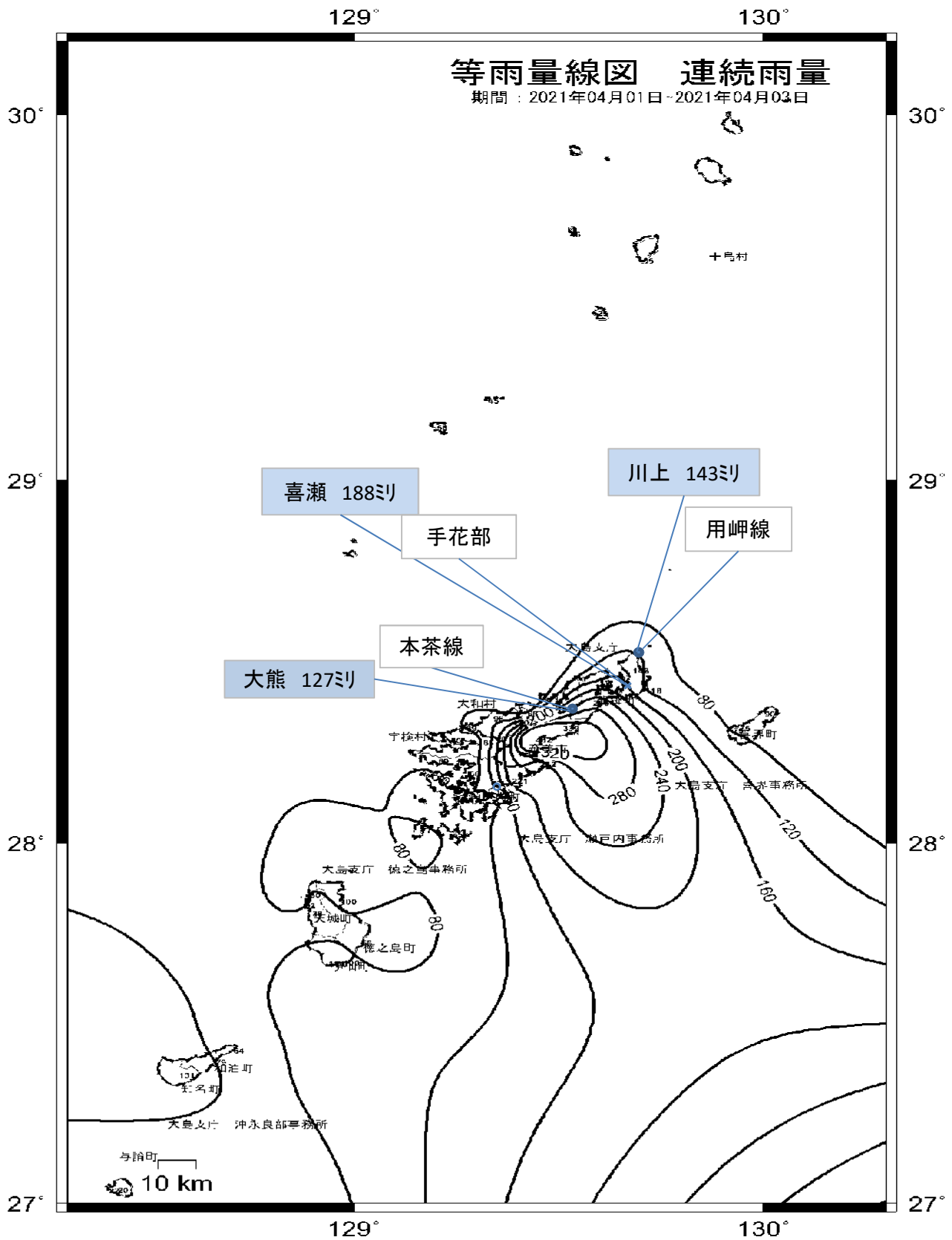
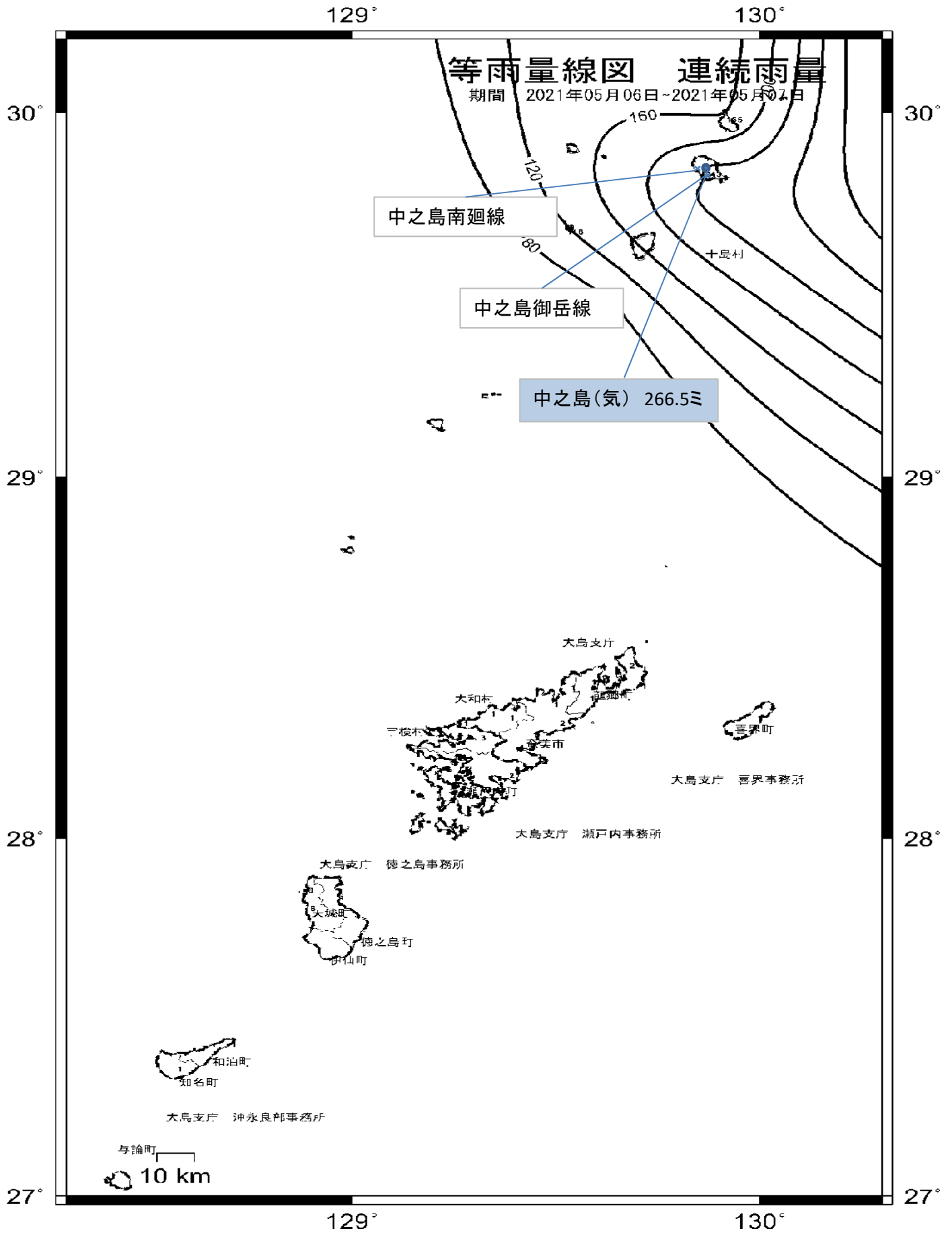


令和3年4月1日～4月3日 豪雨 (21110)



令和3年5月6日～5月7日 豪雨 (21150)



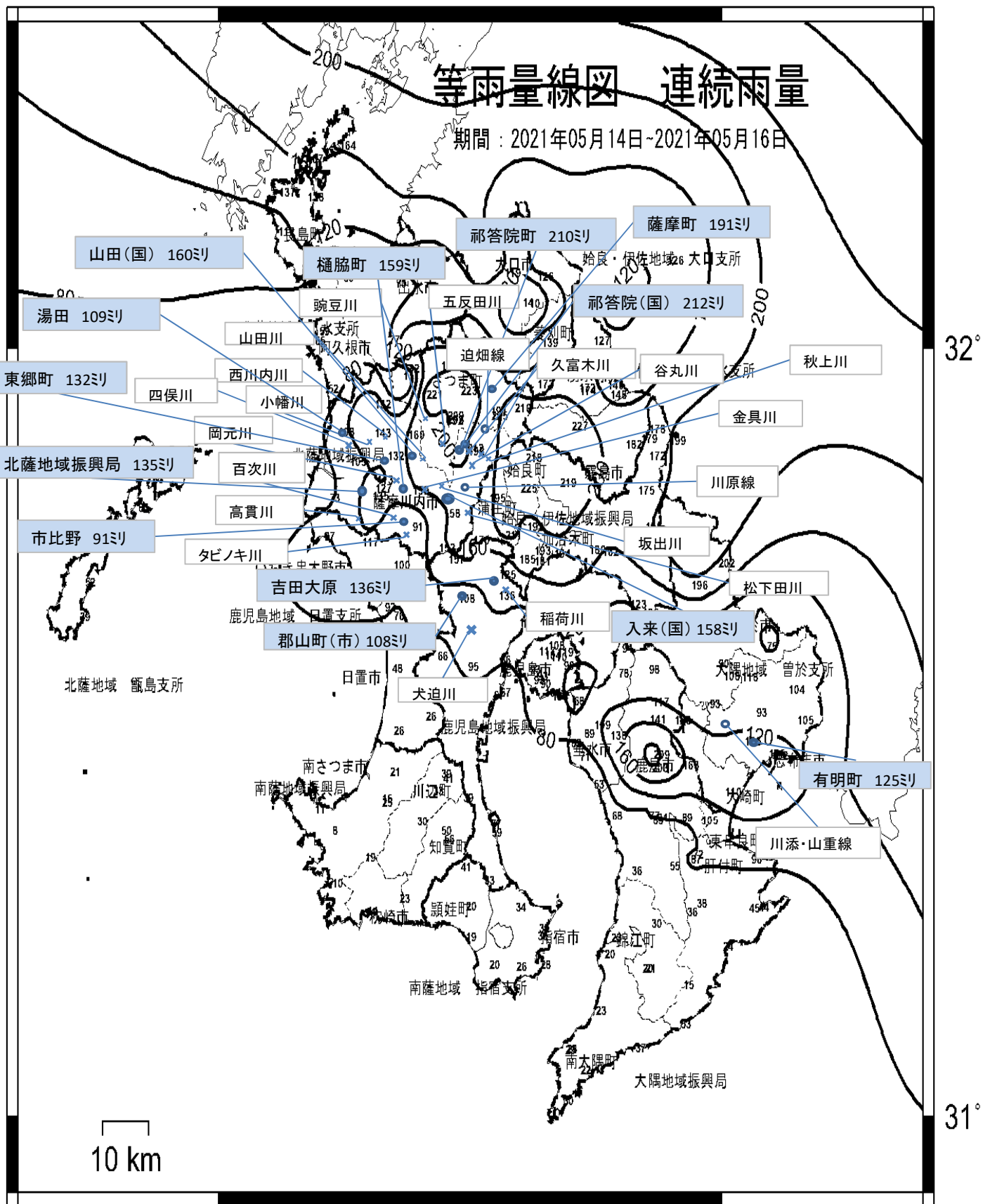
令和3年5月14日～5月16日 梅雨前線豪雨 (21170)

130°

131°

# 等雨量線図 連続雨量

期間：2021年05月14日～2021年05月16日



10 km

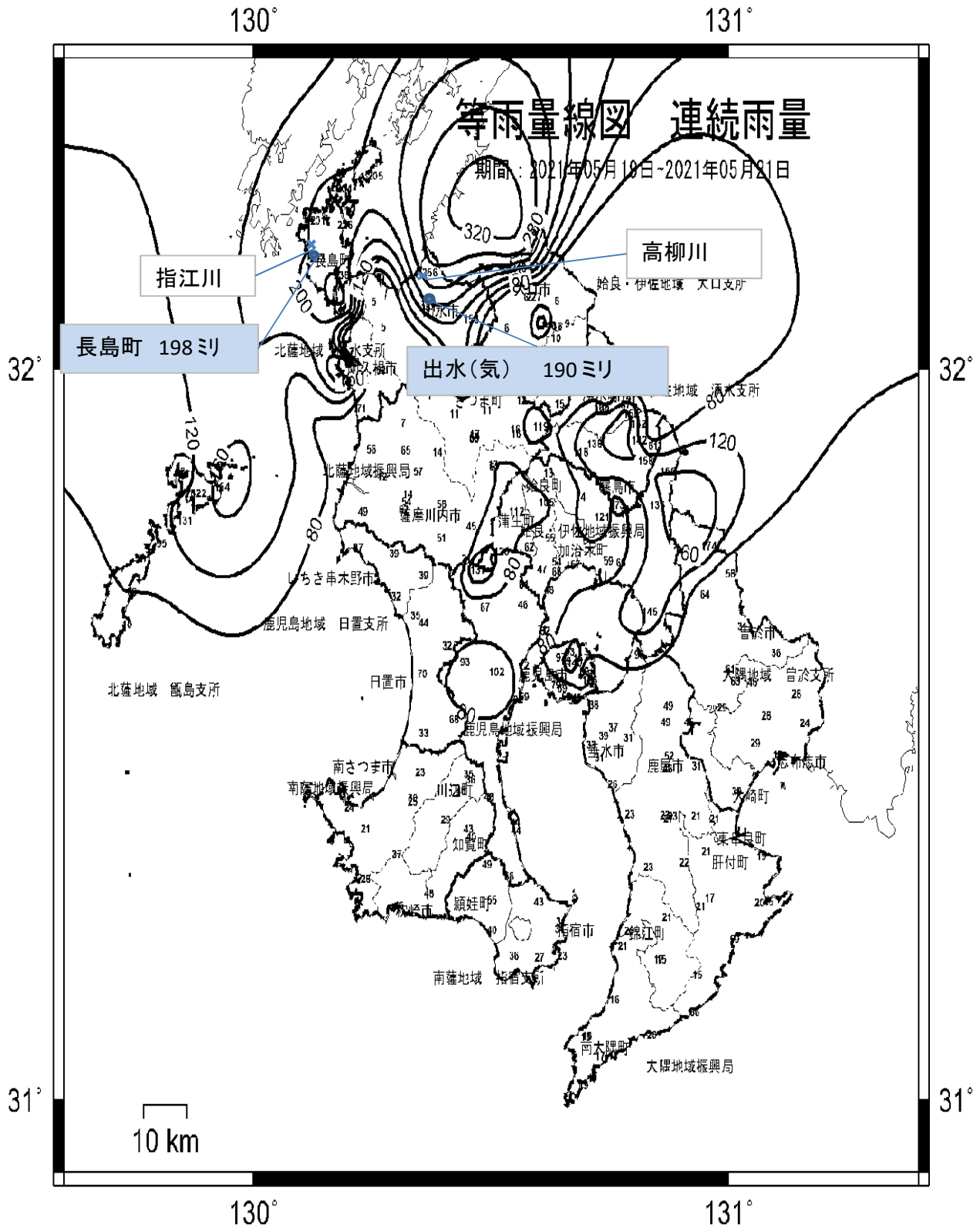
130°

131°

32°

31°

令和3年5月19日～5月21日 梅雨前線豪雨 (21180)

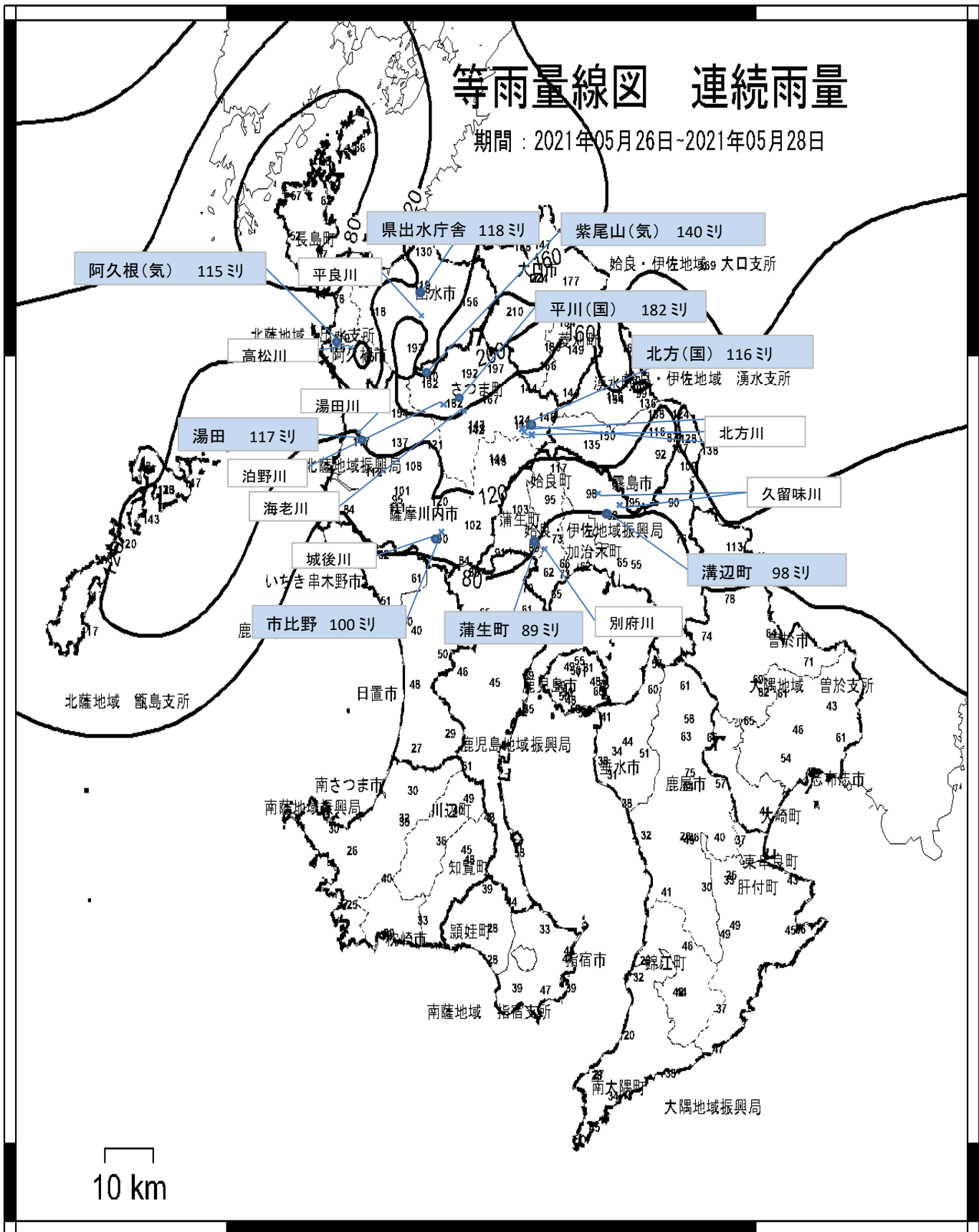


130°

131°

# 等雨量線図 連続雨量

期間：2021年05月26日～2021年05月28日

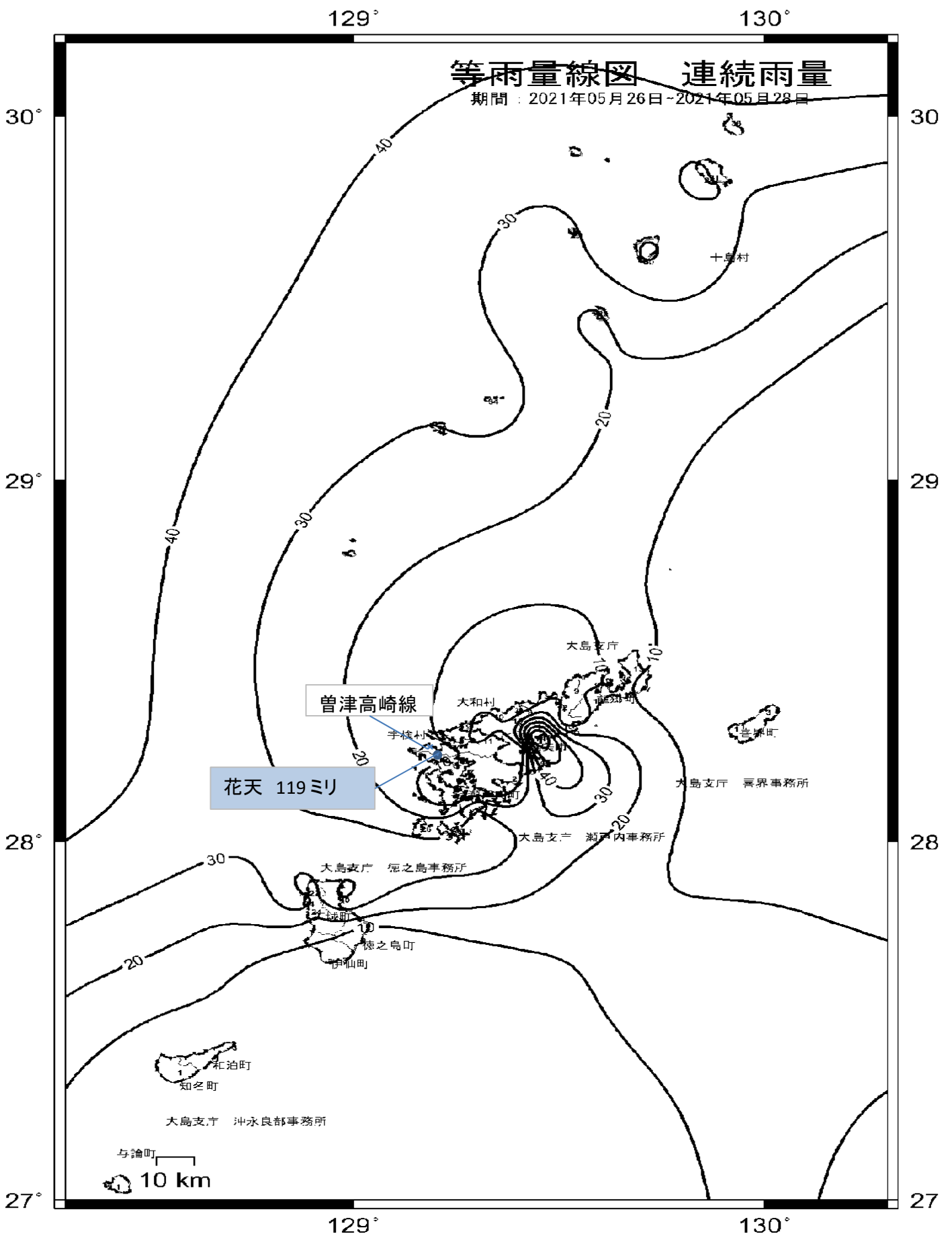


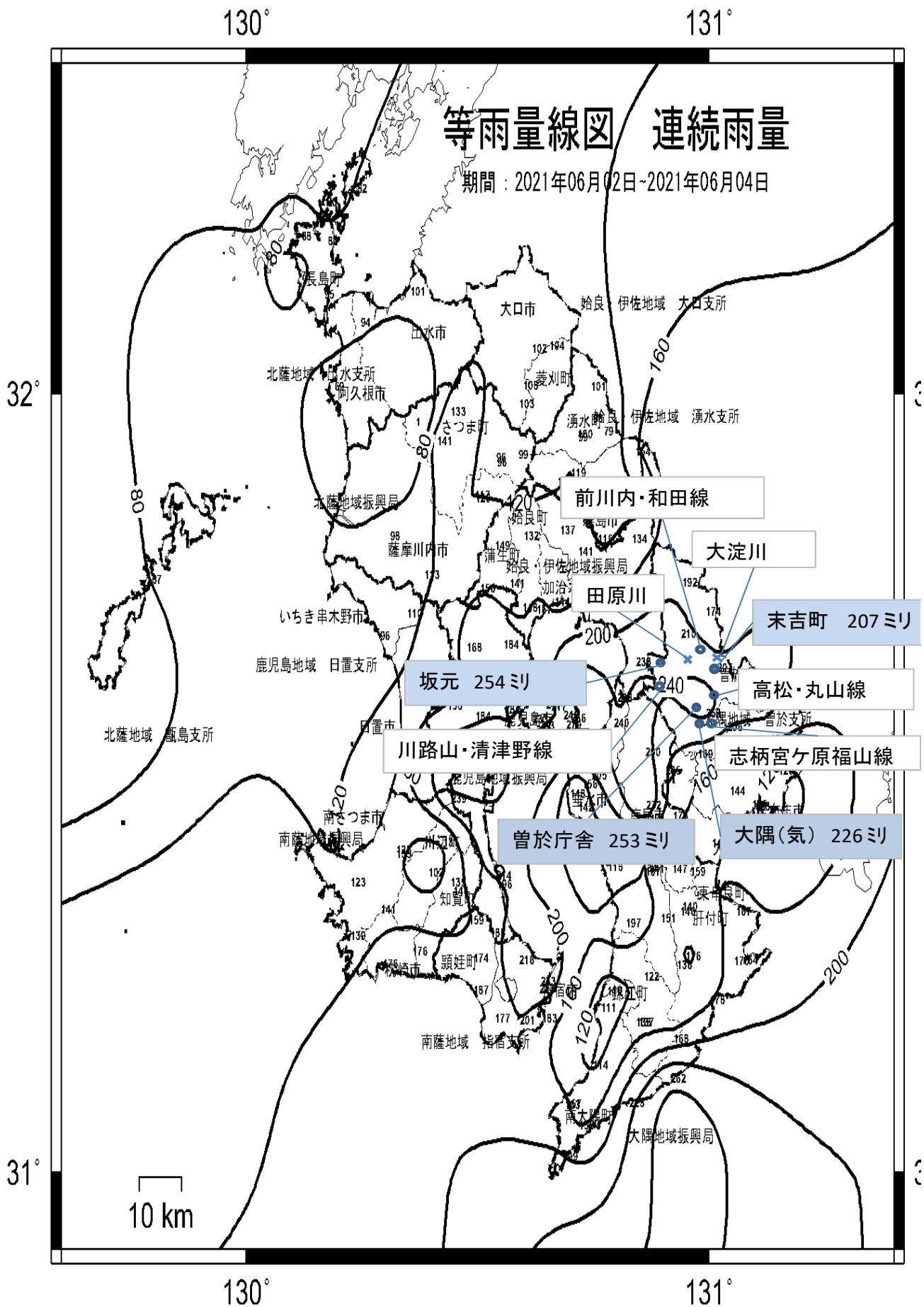
32

3'

130°

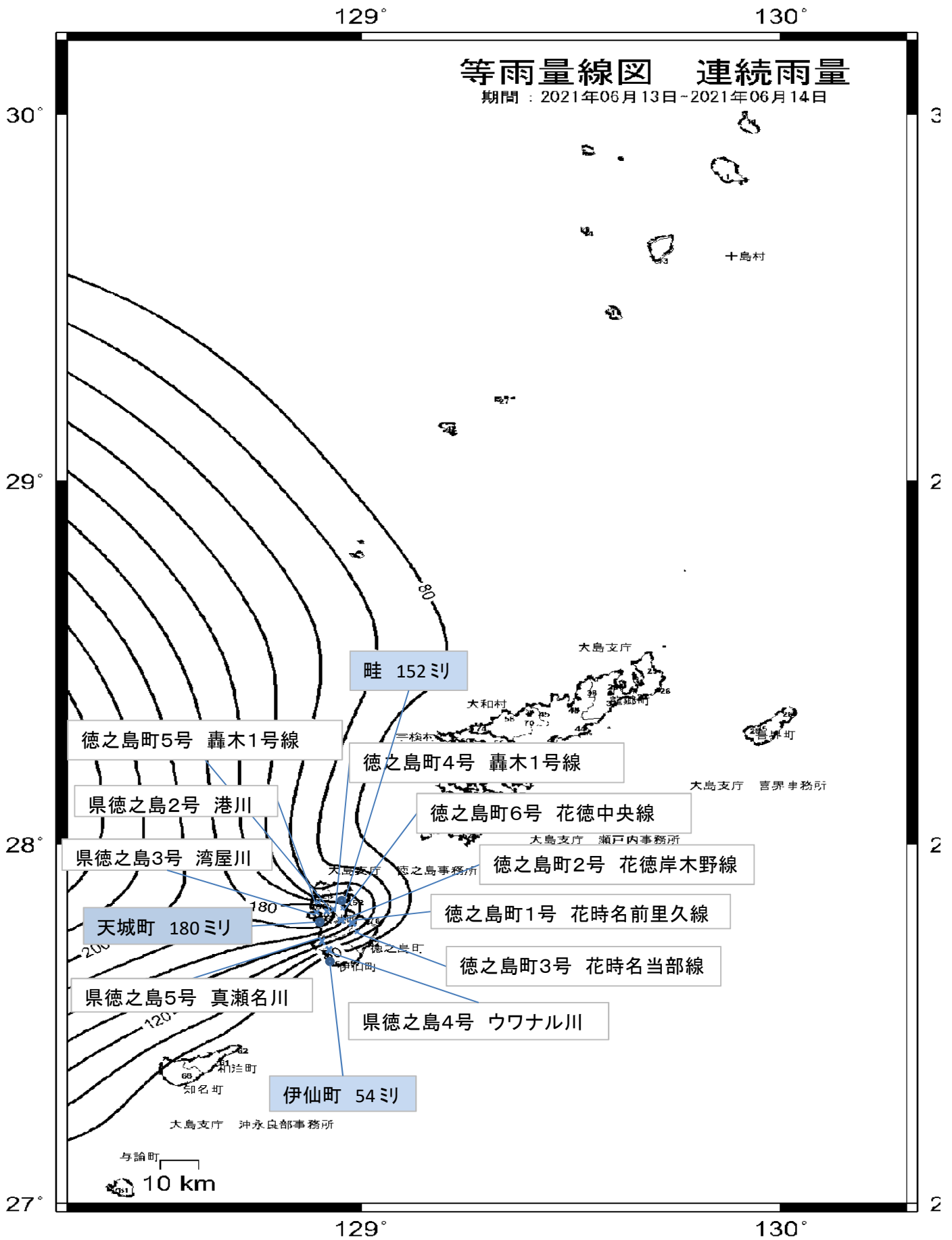
131°



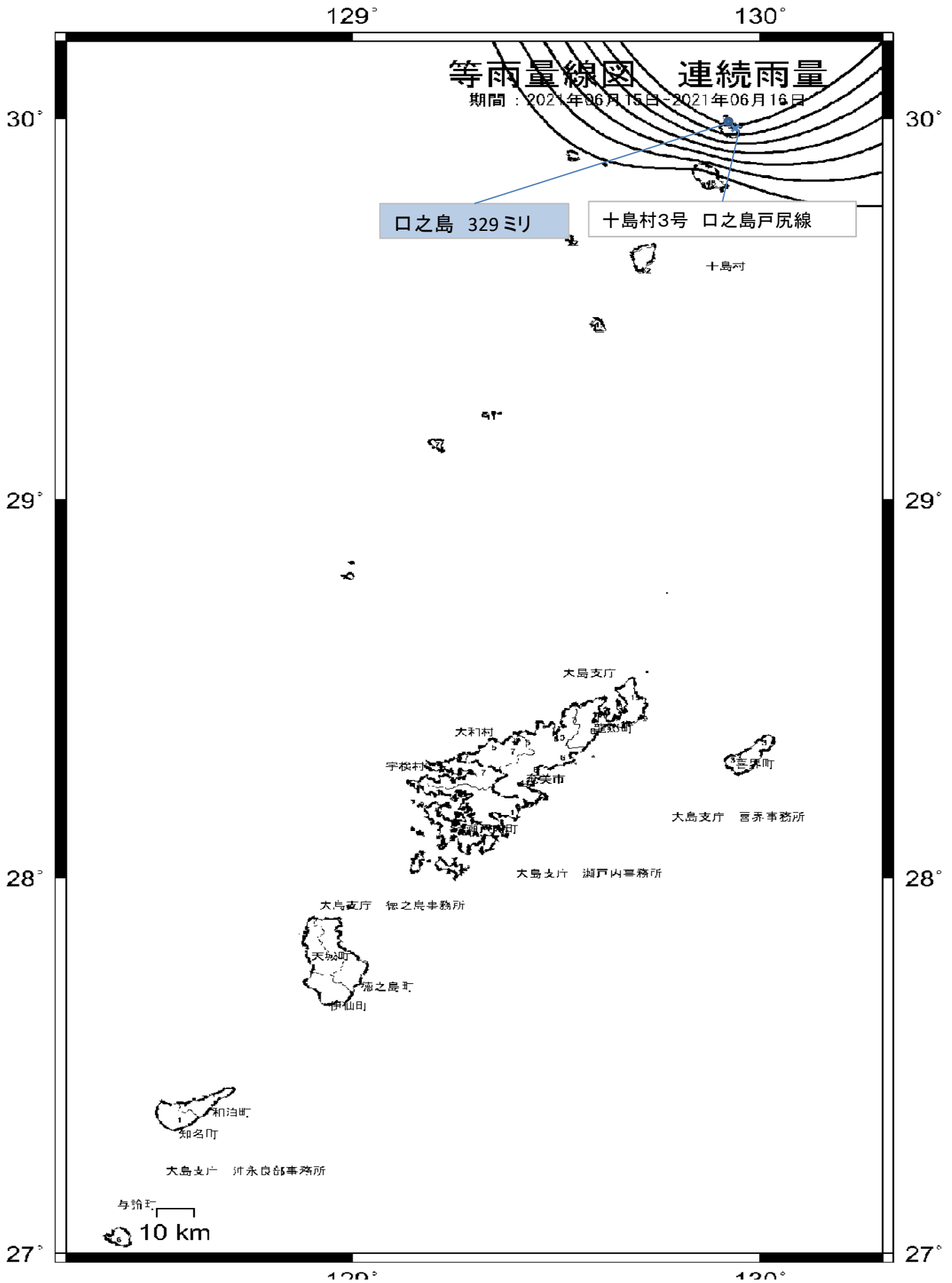


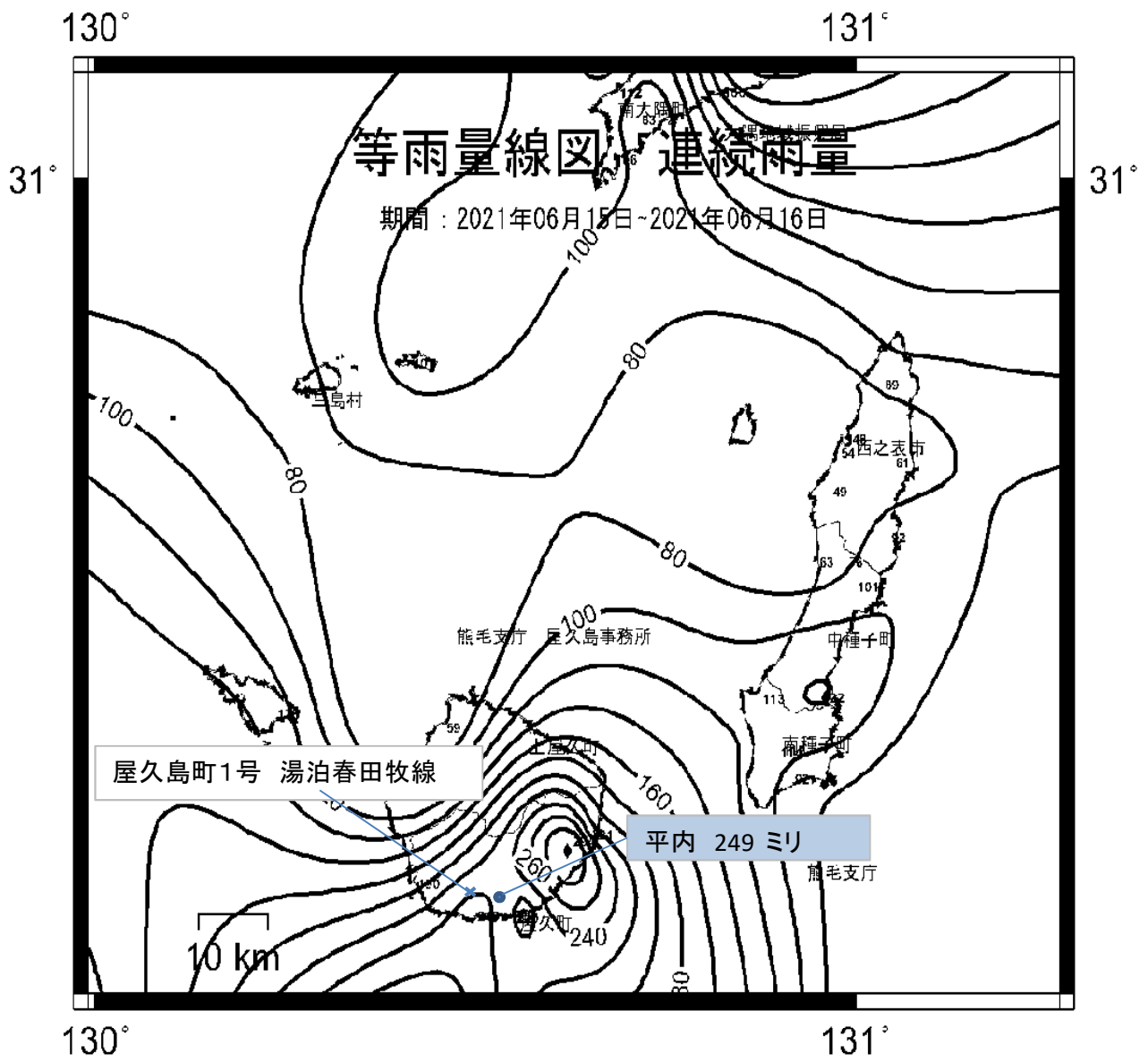


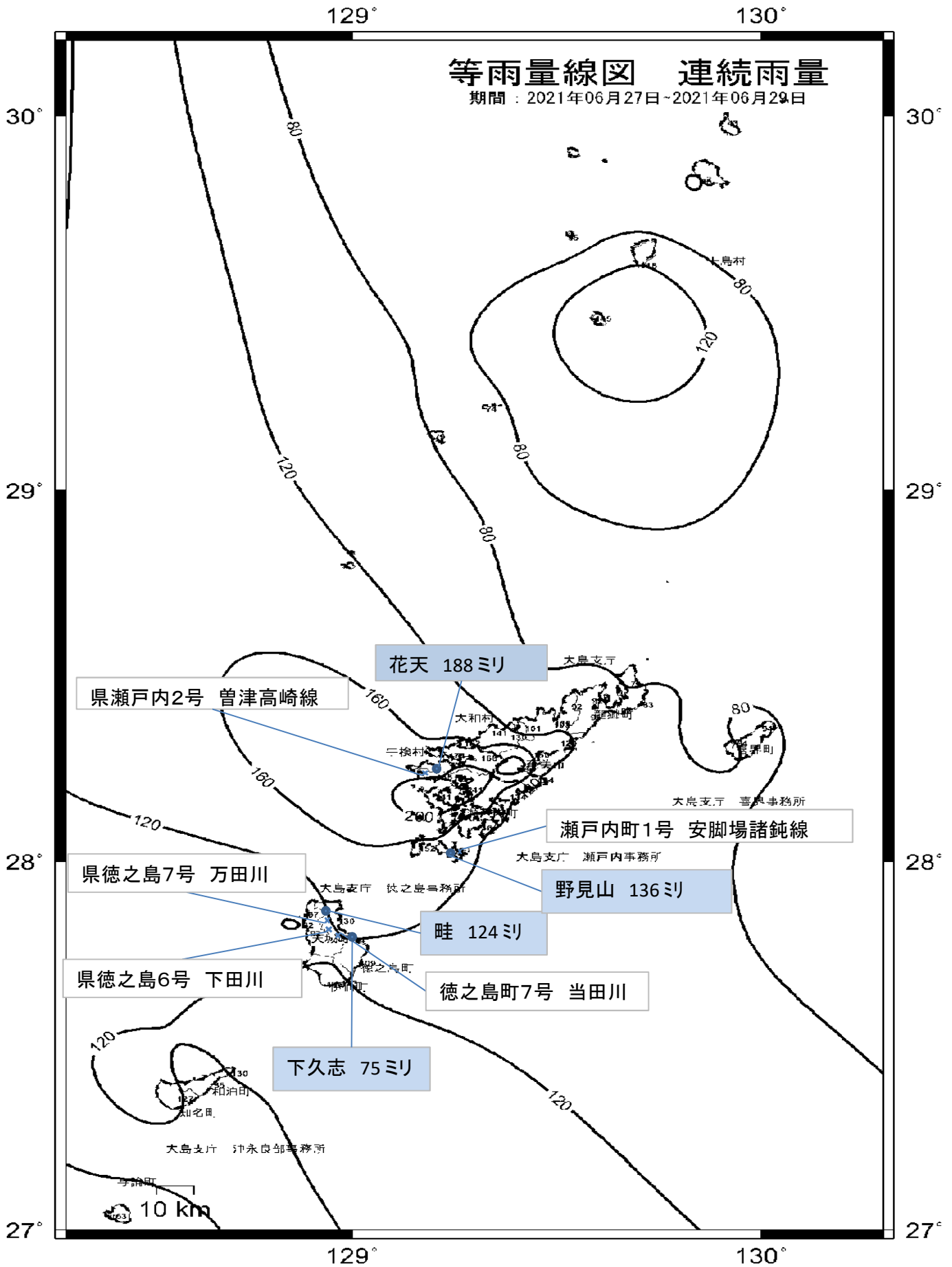


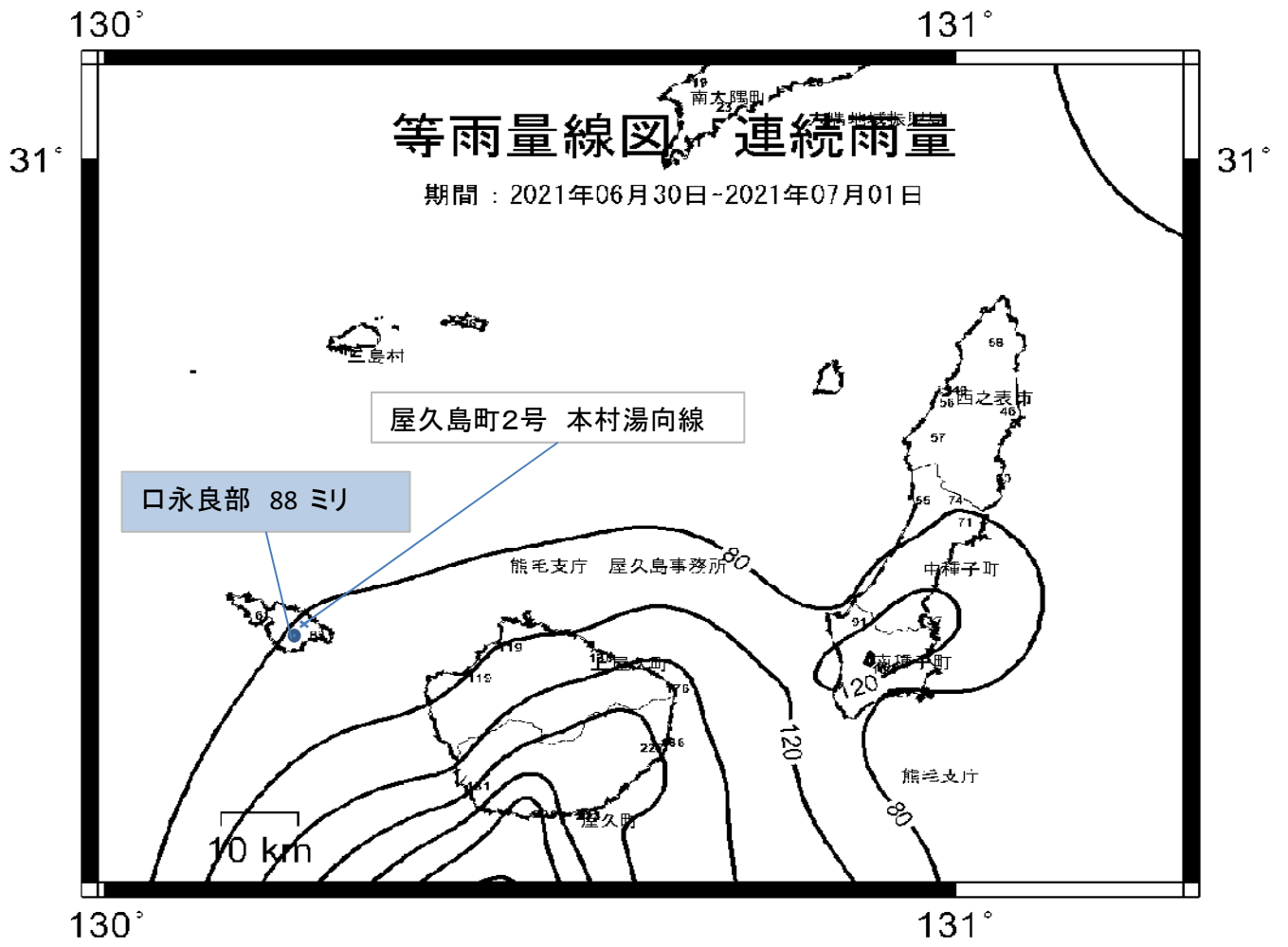


令和3年6月15日～6月16日 梅雨前線豪雨 (21255)









130°

131°

# 等雨量線図 連続雨量

期間：2021年07月02日-2021年07月02日

32°

32°

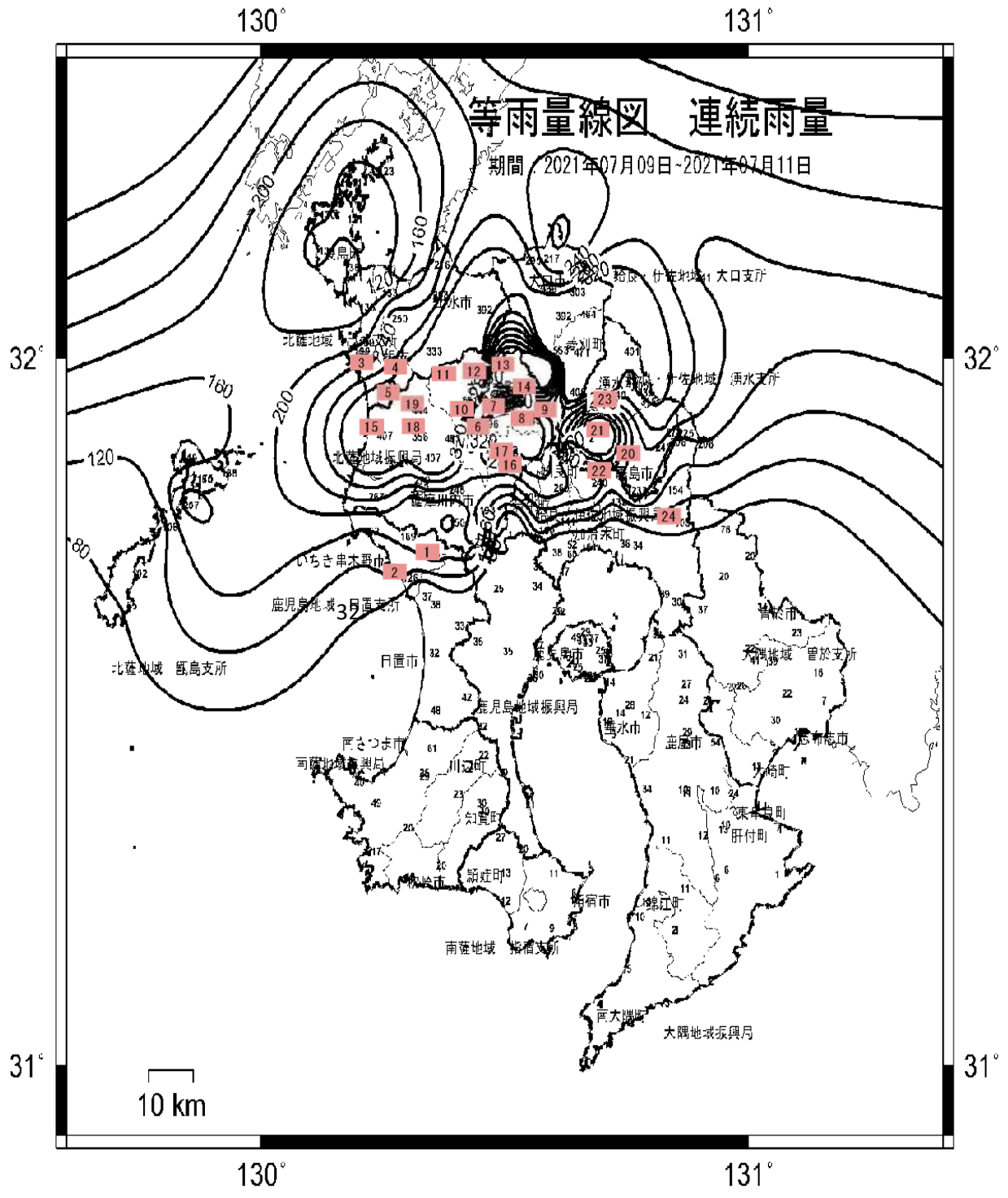


31°

31°

130°

131°



1	永牧	177 ミリ	→
2	市来町	126 ミリ	→
3	阿久根市	220 ミリ	→
4	茶円ヶ段	250 ミリ	→
5	薩摩大川	117 ミリ	→
6	さつま庁舎	396 ミリ	→
7	鶴田町	620 ミリ	→
8	薩摩町	343 ミリ	→
9	永野	278 ミリ	→
10	平川(国)	591 ミリ	→
11	紫尾山	455 ミリ	→
12	柊野	373 ミリ	→
13	鶴田ダム(国)	596 ミリ	→
14	猪宿(国)	543 ミリ	→
15	湯田	407 ミリ	→
16	祁答院町	252 ミリ	→
17	祁答院(国)	353 ミリ	→
18	役田(国)	300 ミリ	→
19	藤川	444 ミリ	→
20	牧園町	233 ミリ	→
21	横川町	279 ミリ	→
22	溝辺町	240 ミリ	→
23	湧水庁舎	300 ミリ	→
24	郡田	103 ミリ	→

県工事	市町村工事
大六野川・五反田川	
重信川	
	馬見塚川2
	茶円ヶ段川・藤ヶ段川・山下川・市道横ヶ倉線・市道下田代上原線
	市道本之牟礼線2・市道炉木俣横迫線・市道大川本線
南方川	大下中線・甫立原線・布田1号線・堀田川3・黒田川
	前田由之木原線2・大野線
	下別府線・古井手1号線
穴川2・北方川3・前川	前川
国道504号・鶴田定之段線4・紫尾虎居線	綾織線
大薄川	平野川
	井手原川4・片次郎川2・湯川内川
鶴田大口線6	横場線
	押口線・大平川3
湯田川5	
大王川	大畝町久木元線・井手田川2
薩摩祁答院線	
高城川3・中間川2	
阿久根東郷線	
万膳川・石坂川	
天降川・馬渡川	
宇曾ノ木川	
佃川・竹下川	
高橋川・手籠川	

合計	45箇所	41箇所
----	------	------



130°

131°

32°

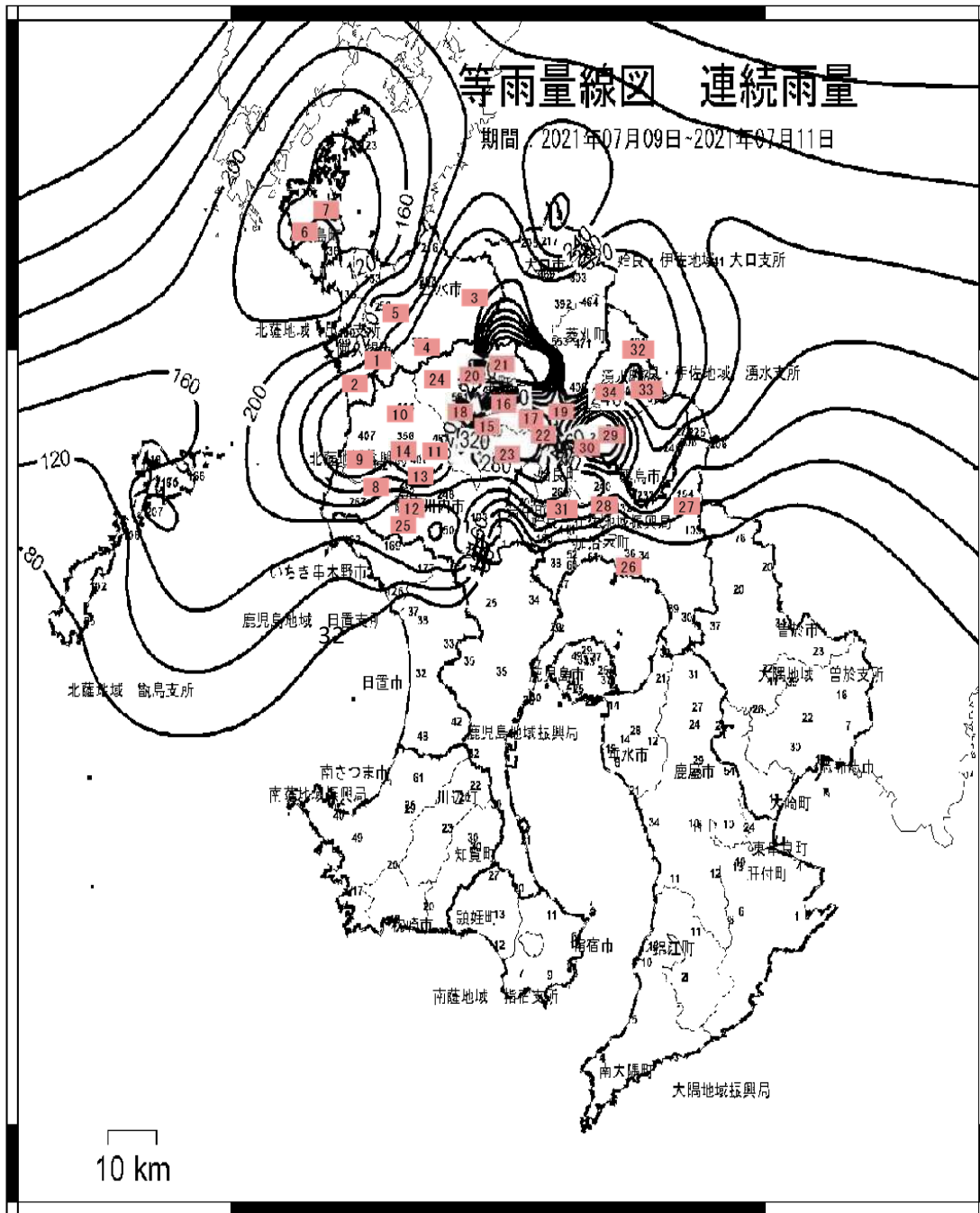
32°

31°

31°

# 等雨量線図 連続雨量

期間 2021年07月09日-2021年07月11日



10 km

130°

131°

1	茶円ヶ段	250 ミリ	→
2	薩摩大川	117 ミリ	→
3	大川内	392 ミリ	→
4	丸塚	333 ミリ	→
5	野田町	263 ミリ	→
6	長島町	109 ミリ	→
7	東町	111 ミリ	→
8	小倉	352 ミリ	→
9	湯田	407 ミリ	→
10	藤川	444 ミリ	→
11	山田(国)	483 ミリ	→
12	川内(国)	252 ミリ	→
13	東郷町	407 ミリ	→
14	役田(国)	356 ミリ	→
15	さつま庁舎	396 ミリ	→
16	鶴田町	620 ミリ	→
17	薩摩町	343 ミリ	→
18	平川(国)	591 ミリ	→
19	永野	278 ミリ	→
20	柵野	399 ミリ	→
21	鶴田ダム(国)	596 ミリ	→
22	北方(国)	343 ミリ	→
23	祁答院(国)	352 ミリ	→
24	紫尾山(気)	455 ミリ	→
25	北薩地域振興局	210 ミリ	→
26	隼人町	36 ミリ	→
27	霧島町	154 ミリ	→
28	溝辺町	240 ミリ	→
29	横川町	279 ミリ	→
30	丸岡	272 ミリ	→
31	北山	269 ミリ	→
32	吉松町	401 ミリ	→
33	栗野岳	335 ミリ	→
34	湧水庁舎	300 ミリ	→

県工事	市町村工事
高松川, 山下川	弓木野川, 田代中線
	長迫線
米之津川2, 坂元川	角石川2, 岩下川, 馬流川3, 宇津良川3, 中川川2, 高牟礼川2, 第2高牟礼川, 田原川3, 嫁谷川, 白木川内川
高尾野川	
御手洗川, 内田川2	
指江川	
浦底川	
	倉浦川, 小倉川
	白滝川, 村友川, 五色川2, 宇都良川, 西方・浦川路線2, 下之段・村友線, 大倉・四俣線2, 城線
	小鷹川2, 井川川, 勘平迫谷川, 滑り川
	別府川, 藤之元川, 内野線
田代川2	山田川
樋渡川2, 岩切川3	樋渡川, 板屋川
中間川2	矢立・上手線, 陽成・別繩線, 黒葛平・松岡1号線
	海老川4, 平八重線
柳野川	池之野川, 上手竹下線, 川口前田線
前川7	池之野川, 宮前境田線, 梁平中央線, 観音滝キャンプ場線, 熊陣線
	上平川西線, 楠ヶ丸休場線
	新地線
	別府線, 大川内線
柳野川	五里牧場線2, 小屋段線
	宇堂山広橋線
秋上川, 南方川	木渋線
	深瀬戸川
牟田川2, 都川3, 久見崎川	
	西小田川
	野辺田川, 尾谷川
	木場線
	中福長～越ヶ谷線, 成政中通り線, 成政～鏑河線
	丸岡線, 鍋ヶ迫～崎山線
	北山・飛野線, 御庭・中籠線, 檜木山・石ヶ迫線, 戸ノ口線, 岩井・川内線
	山下支線, 中野支線, 矢立線
	留ヶ尾演習場線
	稲葉崎線, 田尾原油田線, 鉄山川, 広田川, 上掛川, 天神川2

計

37箇所	98箇所
------	------

1 2 3 4 5 6 7 8 9 10 11 12 13 14 15 16 17 18 19 20 21 22 23 24 25 26 27 28 29 30

31 32 33 34 35 36 37 38 39 40 41 42 43 44 45 46 47 48 49 50 51 52 53 54 55 56 57 58 59 60

61 62 63 64 65 66 67 68

1 35

2 36

3 37

4 38

5 39

6 40

7 41

8 42

9 43

10 44

11 45

12 46

13 47

14 48

15 49

16 50

17 51

18 52

19 53

20 54

21 55

22 56

23 57

24 58

25 59

26 60

27 61

28 62

29 63

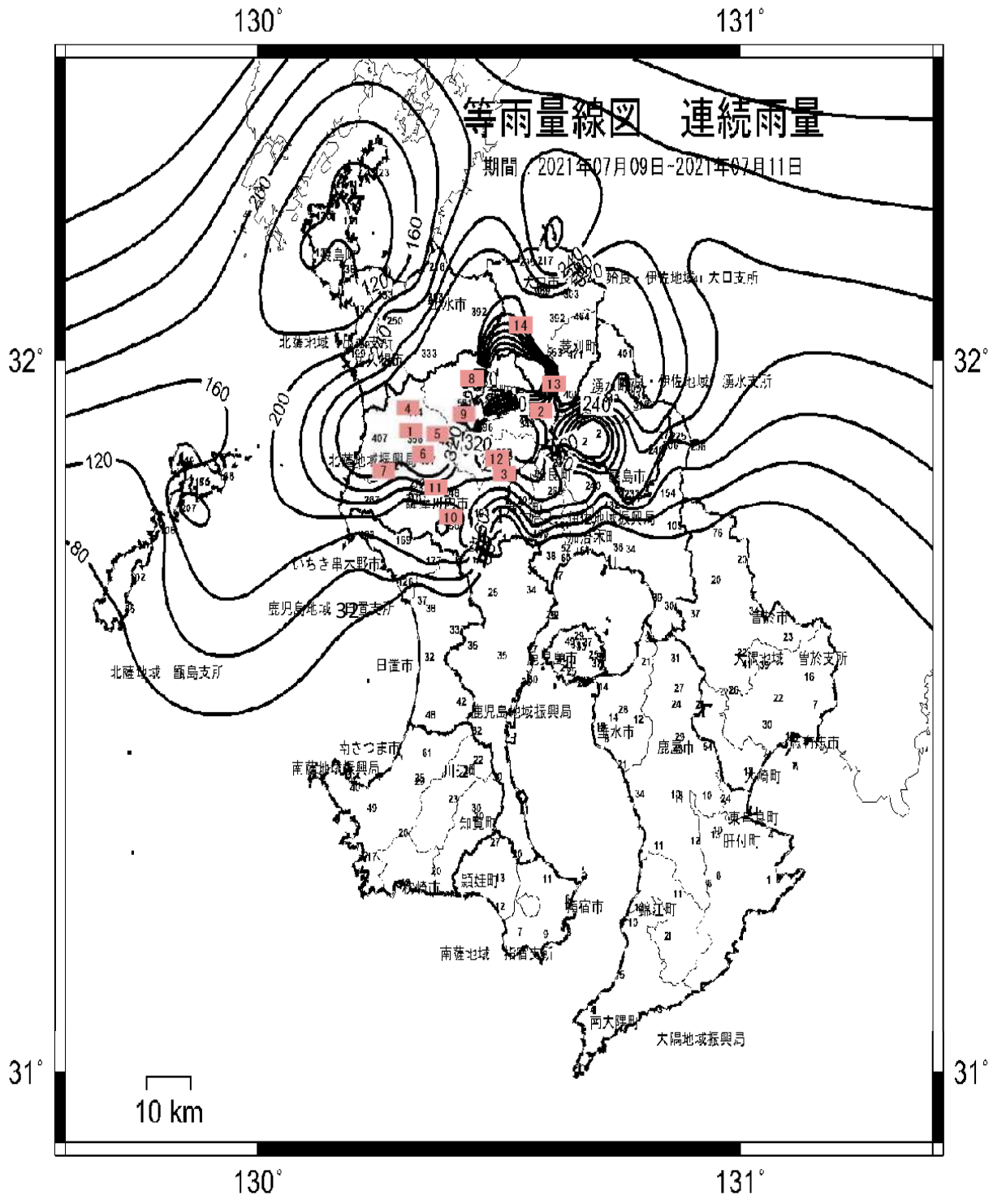
30 64

31 65

32 66

33 67

34 68



1	役田(国)	300 ミリ	→
2	永野	278 ミリ	→
3	祁答院町	252 ミリ	→
4	藤川	444 ミリ	→
5	山田(国)	483 ミリ	→
6	東郷町	407 ミリ	→
7	小倉	352 ミリ	→
8	柊野	373 ミリ	→
9	平川(国)	591 ミリ	→
10	入来(国)	193 ミリ	→
11	樋脇町	180 ミリ	→
12	祁答院(国)	352 ミリ	→
13	針持(国)	631 ミリ	→
14	山神(国)	532 ミリ	→

県工事	市町村工事
高城川5, 小幡川	一条殿・峠路線, 上今村・鎚流馬原線
穴川, 南川	
久富木川, びわ川, 五反田川	
田海川2	津田川, 尾口線, 中津俣線, 津田線2
	道峯川
樋渡川5	谷之口線, 沖園線
麦之浦川3, 長尾川2	川底・乙須線
紫尾川4	
泊野川, 豌豆川3, 浅井野川2, 海老川, 大薄川2	
	市野々川
	楠元・三丸線, 岡元川, 庄込川
	瀬早川, 猿喰川, 菊地田線, 井之迫線, 花牟礼川, 餅田線, 麦田川, 中島川, 赤迫谷川
西之山川, 針持川2	
馬渡川2, 辺母木川6, 羽月川2, 白木川, 市山川3, 出水菱刈線2	

計

55箇所	24箇所
------	------

130°

131°

32°

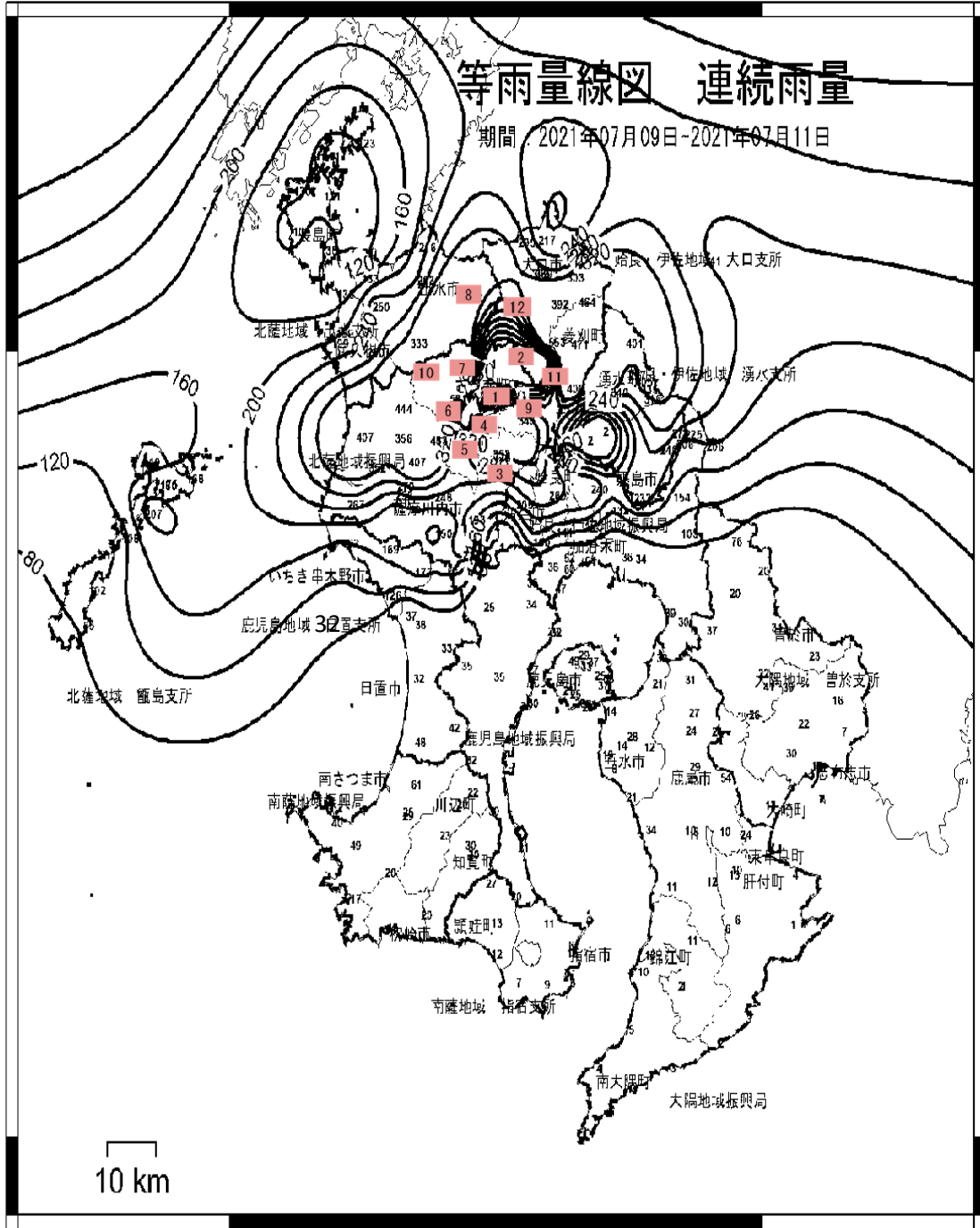
32°

31°

31°

# 等雨量線図 連続雨量

期間 2021年07月09日-2021年07月11日



10 km

130°

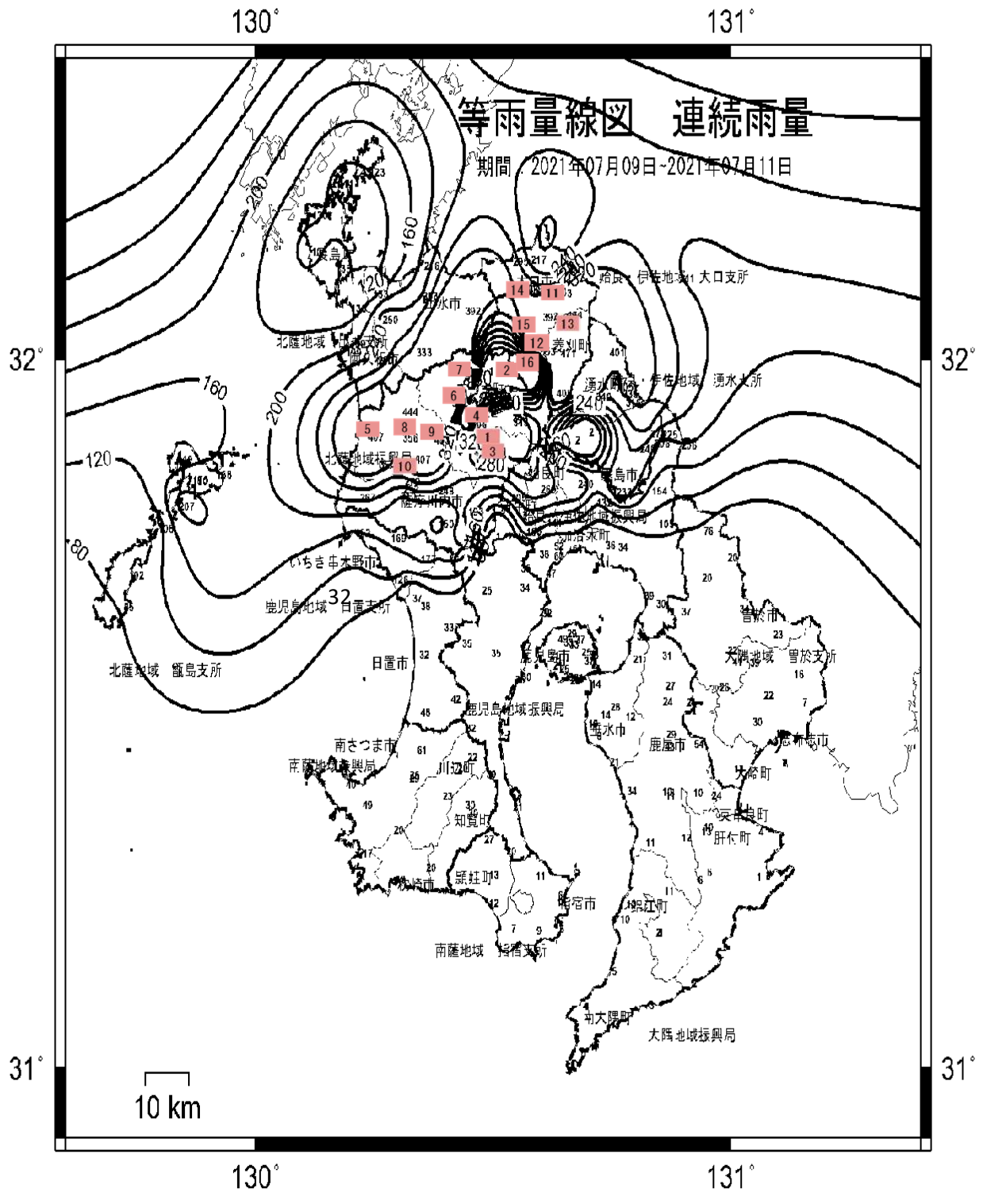
131°

1	鶴田町	620 ミリ	→
2	狩宿(国)	543 ミリ	→
3	祁答院町	252 ミリ	→
4	宮之城(国)	492 ミリ	→
5	さつま柏原(気)	510 ミリ	→
6	平川(国)	591 ミリ	→
7	柘野	373 ミリ	→
8	大川内	392 ミリ	→
9	薩摩町	343 ミリ	→
10	紫尾山(気)	455 ミリ	→
11	針持(国)	631 ミリ	→
12	山神(国)	532 ミリ	→

県工事	市町村工事
浦川内川2・柳野川2	高嶺川・前田田之木平線2・池之野天谷線 ・鳥越線・鶴宮線
浦川内川5	藤川2
枯木野川4	
海老川4	
海老川2	
海老川2・夜星川3	西川内川3・小杉田線・湯崎線・平川樋渡線
夜星川5・柳野川2	大俣川2・松尾川3・井出原川・柘野阿津川 線
	宮之元上場線・田原高川線・宇都野々2号線・中 川線・下平野線
	野平川2
	小向井川2
白川川・芋田川2	
	宮人川6・市山川3・重留川・新川川2・楠本川2・水 之手川3・平出水川2・境川2・川西菱刈線2

計

57箇所	33箇所
------	------





1	祁答院(国)	352 ミリ	→
2	狩宿(国)	543 ミリ	→
3	祁答院町	252 ミリ	→
4	宮之城(国)	492 ミリ	→
5	湯田	407 ミリ	→
6	平川(国)	591 ミリ	→
7	柁野	373 ミリ	→
8	役田(国)	356 ミリ	→
9	山田(国)	483 ミリ	→
10	川内(国)	252 ミリ	→
11	山畑	303 ミリ	→
12	大口(国)	441 ミリ	→
13	青木(国)	464 ミリ	→
14	山野	389 ミリ	→
15	伊佐支所	392 ミリ	→
16	針持(国)	631 ミリ	→

県工事	市町村工事
久富木川, 瀬早川	
求名川4, 国道267号	
菊池田川2, 枯木野川, 瀬早川	
泊野川9, 大薄川4	
西方川	
海老川, 穴川, 浅井野川	
夜星川6	
田海川2	
山田川2	
	山田川
牛尾川3	
水之手川	
山之口川2, 雁川川2, 青木川2	
井立田川3, 小川内川, 十曾川, 布計山野線	
牛尾川	
国道267号	芋田川2, 川間川, 楠本川3, 崎山福川線, 湯之尾獅子間野線, 徳辺湯之尾線3, 川岩瀬線, 迫尻川, 塩木川, 重留川, 鳥神後迫線3, 山下野池線, 新拓川2, 新川川3, 寺宇都川2, 市山川2, 平出水川

計

56箇所	30箇所
------	------

130°

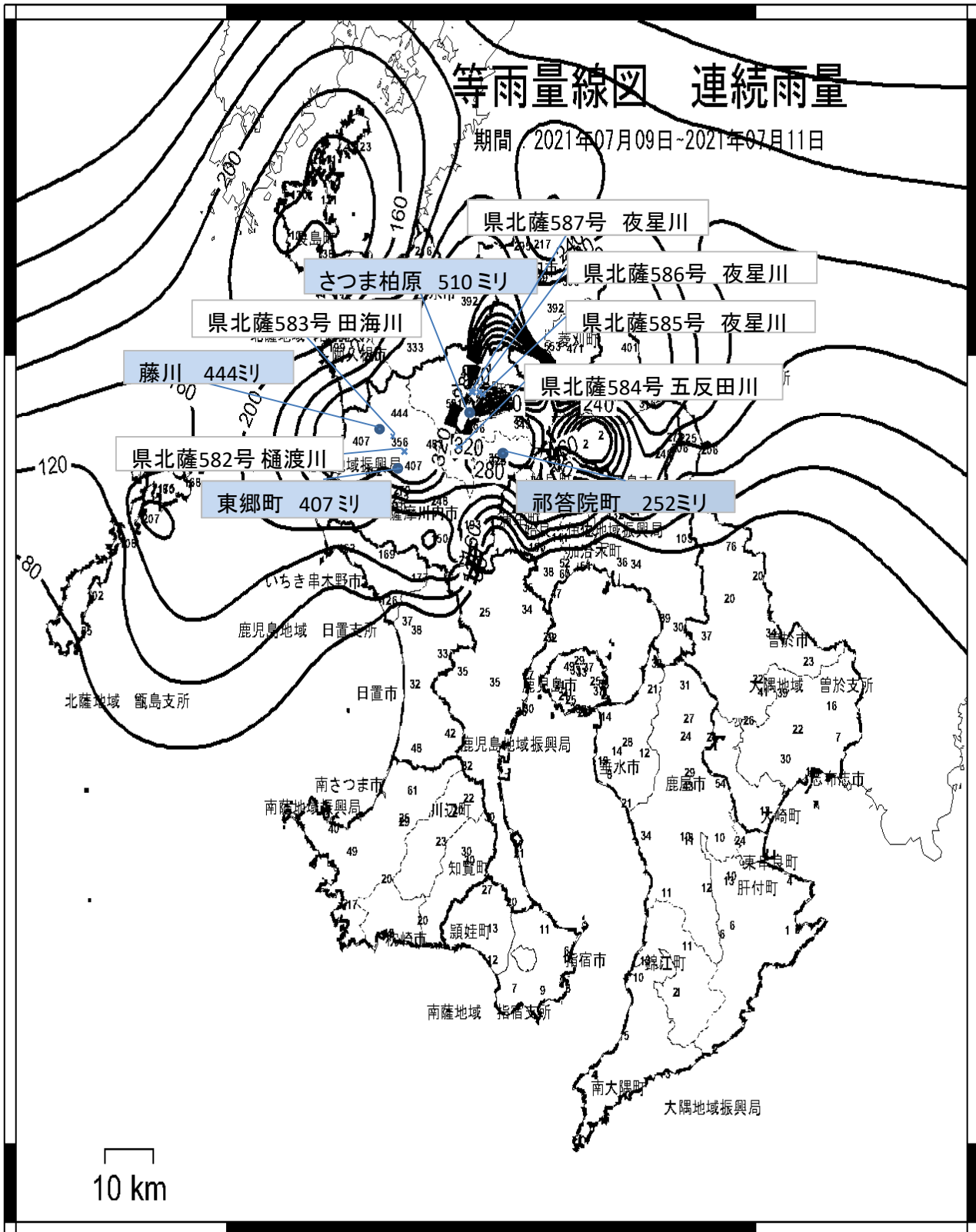
131°

# 等雨量線図 連続雨量

期間 2021年07月09日~2021年07月11日

32°

32°



31°

31°

130°

131°

130°

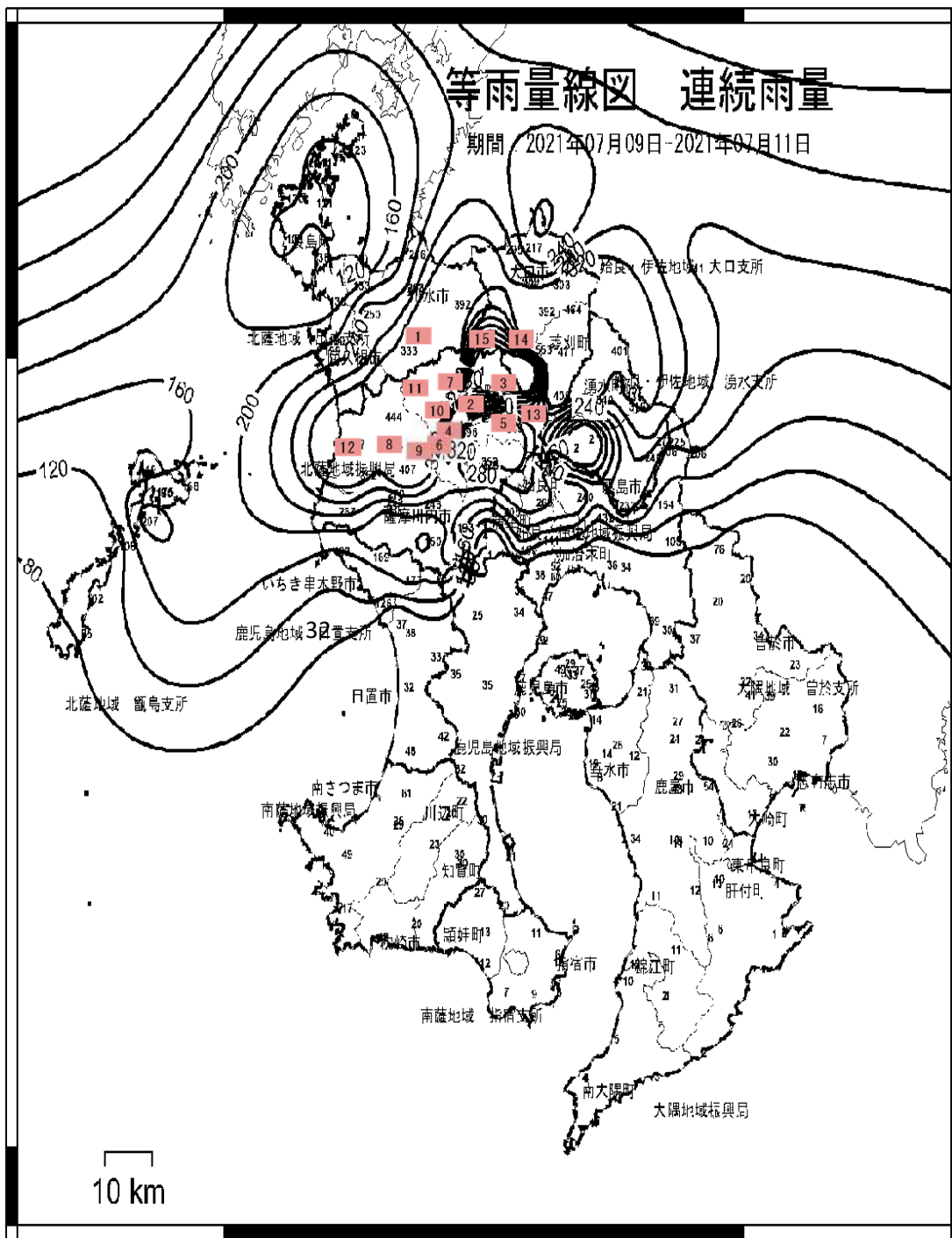
131°

# 等雨量線図 連続雨量

期間 2021年07月09日-2021年07月11日

32°

32°



31°

31°

10 km

130°

131°

1	大川内	392 ミリ	→
2	鶴田町	620 ミリ	→
3	狩宿(国)	543 ミリ	→
4	さつま柏原(気)	510.5 ミリ	→
5	薩摩町	343 ミリ	→
6	さつま庁舎	396 ミリ	→
7	柊野	373 ミリ	→
8	役田(国)	356 ミリ	→
9	山田(国)	483 ミリ	→
10	平川(国)	591 ミリ	→
11	紫尾山(気)	455 ミリ	→
12	湯田	407 ミリ	→
13	永野	278 ミリ	→
14	伊佐支所	392 ミリ	→
15	山神(国)	532 ミリ	→

県工事	市町村工事
出水菱刈線	
	木場瀬川3, 池之野大谷線, 大平線, 浦川内線, 大角西平線, 柳野線2, 中間川3, 福子田川2, 高嶺川, 宮後線
	狩宿中央鶴田ダム線2, 藤川境田線2, 浦川内川, 立山川2
	大願寺長岡線
	熊田線, 上土橋線2, 戸子田川, 宮後川, 宮後線
	油田河内野線, 川口日当瀬一ツ木線, 七久保線, 一ツ木中線, 川口玉田線2
	築瀬線, 紫尾柊野線, 湯川内川, グリーンロード2号線
田海川	
山田川2	
	熊八重線, グリーンロード1号線, 西川内川2
	深瀬戸川, 登尾川, グリーンロード3号線
	川口線2
	大平線2
水之手川2, 羽月川	
辺母木川	道川内線

計

8箇所	52箇所
-----	------

130°

131°

32°

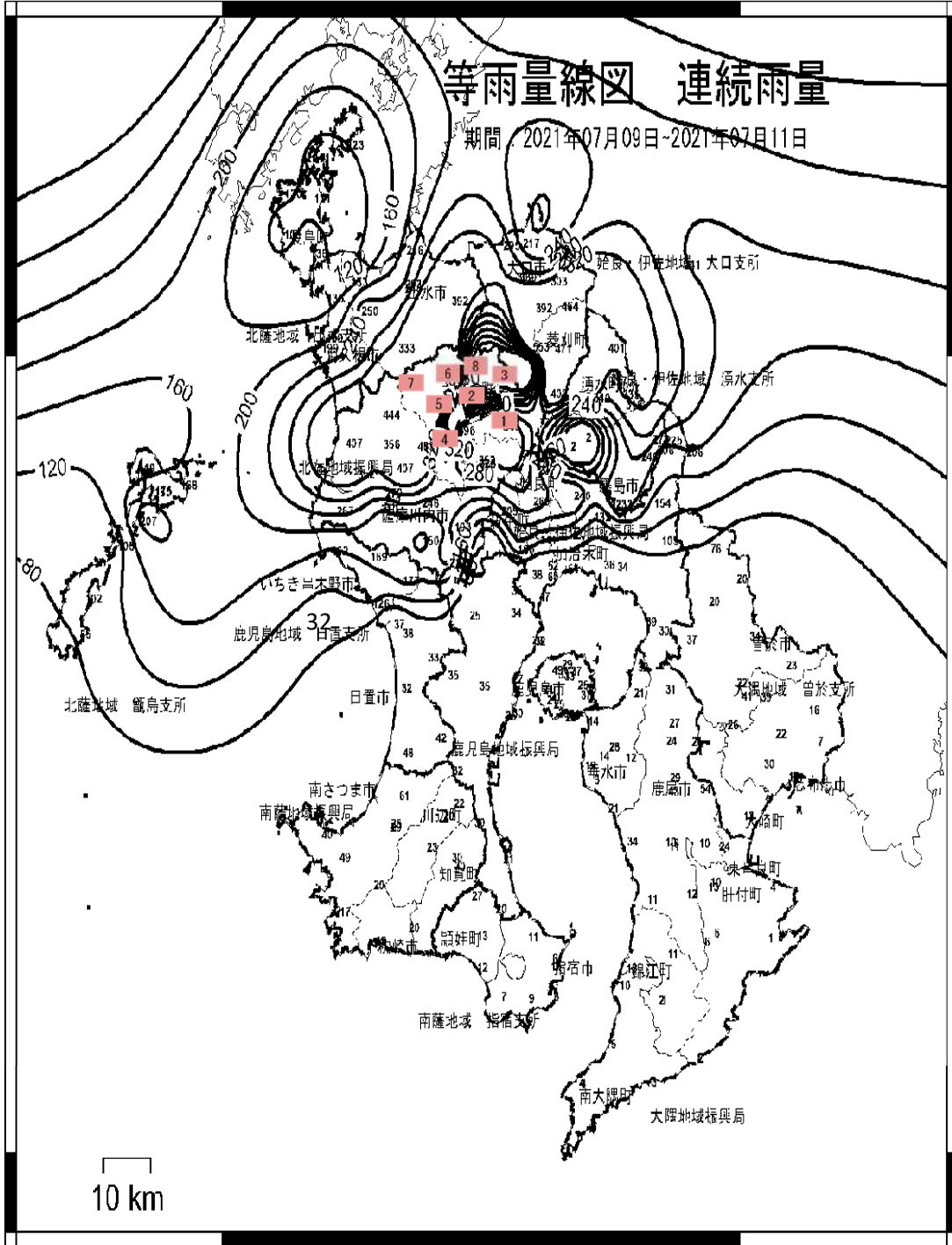
32°

31°

31°

# 等雨量線図 連続雨量

期間 2021年07月09日~2021年07月11日



1	薩摩町	343 ミリ	→
2	鶴田町	620 ミリ	→
3	狩宿(国)	543 ミリ	→
4	さつま庁舎	396 ミリ	→
5	平川(国)	591 ミリ	→
6	柗野	373 ミリ	→
7	紫尾山(気)	455 ミリ	→
8	鶴田ダム(国)	596 ミリ	→

県工事	市町村工事
	永野求名線, 戸子田熊田線
	大角海老川線, 下手戸子田線, 尾高川
	立山川
	下湯田川, 八反田川, 前之川, 海老川2
	上平川小川内線2, 上平川西線2, 平川新改線2, 楠ヶ丸休場線
	柗野高川線1, 井出原川
	楠ヶ丸休場線, 湯川内川
	開拓上場線, 白岩線5

計

0箇所	28箇所
-----	------



1	薩摩町	343 ミリ	→
2	鶴田町	620 ミリ	→
3	狩宿(国)	543 ミリ	→
4	さつま庁舎	396 ミリ	→
5	平川(国)	591 ミリ	→
6	柊野	373 ミリ	→
7	紫尾山(気)	455 ミリ	→
8	さつま柏原(気)	510.5 ミリ	→
9	祁答院町	252 ミリ	→

県工事	市町村工事
	前平線
	阿津川, 平田川2, 川口柳野線4
	狩宿大平線2
	平八重線, 篠田川
	片野上京線
	字川線, 大俣字川線, 柊野阿津川線
	泊野線2, 大平川
	大谷川2, 豊田方川
	角郷北原線, 木浜川

計

0箇所	24箇所
-----	------



130°

131°

32°

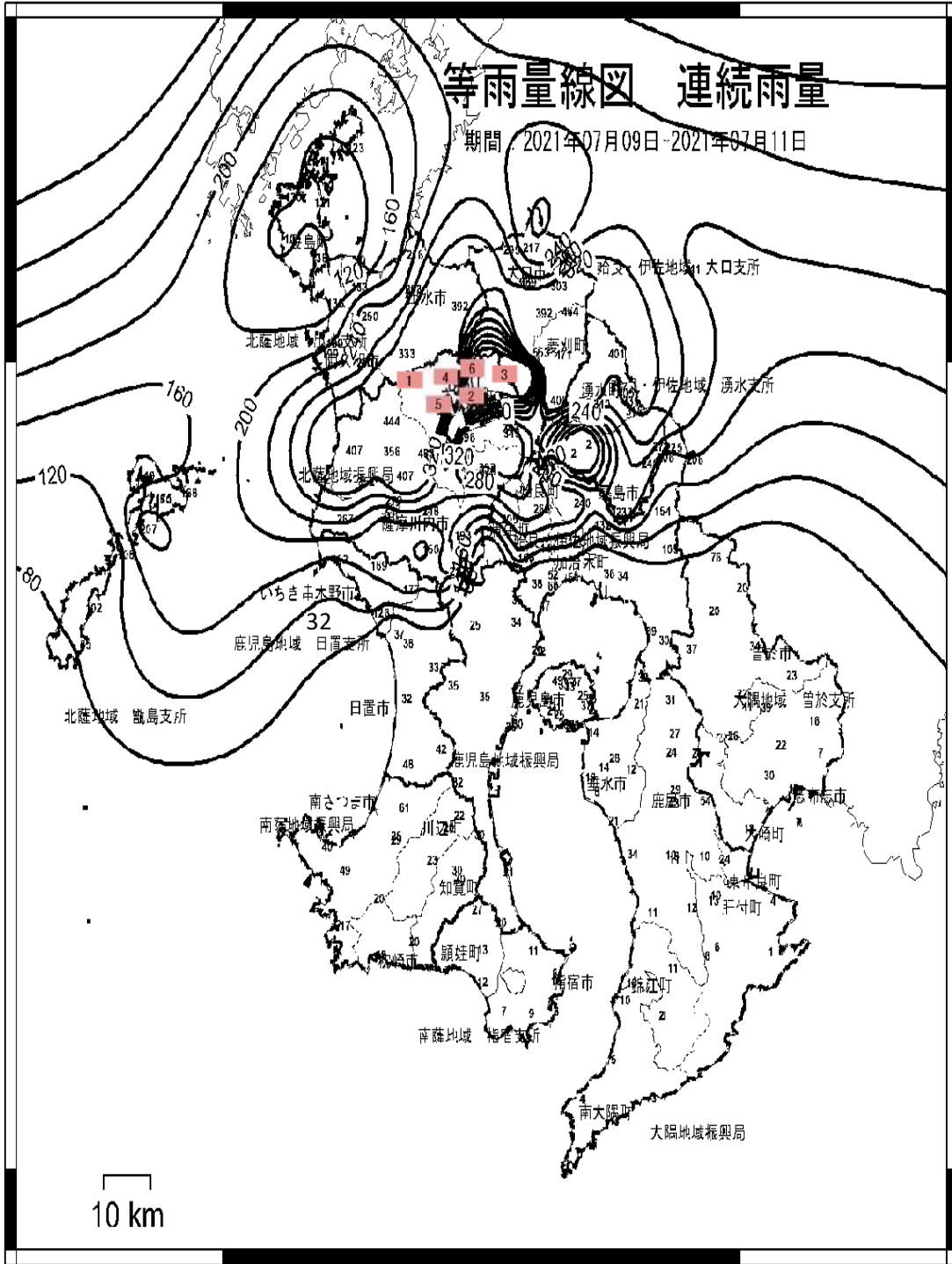
32°

31°

31°

# 等雨量線図 連続雨量

期間 2021年07月09日-2021年07月11日



1	紫尾山(気)	455 ミリ	→
2	鶴田町	620 ミリ	→
3	狩宿(国)	543 ミリ	→
4	柁野	373 ミリ	→
5	平川(国)	591 ミリ	→
6	鶴田ダム(国)	596 ミリ	→

県工事	市町村工事
	大洞線, 鹿之原線
	小屋段線
	山之口線, 狩宿中央鶴田ダム線4
	大俣線7, 大俣川, 山之口線
	上片野線, 尾座原紫尾線
	黒岩線, 平江線, 鶴田ダム1.2号線

計

0箇所	22箇所
-----	------

130°

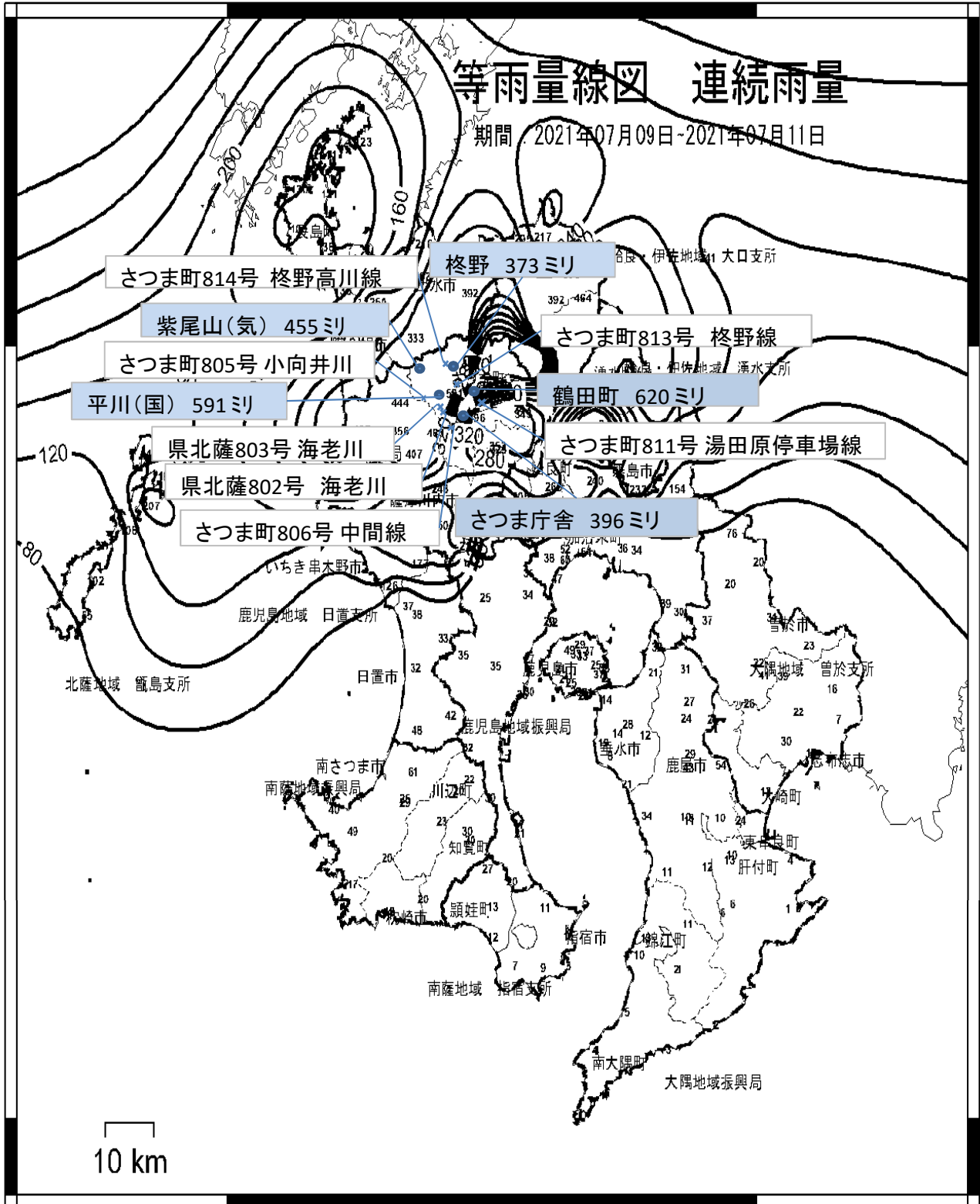
131°

# 等雨量線図 連続雨量

期間 2021年07月09日-2021年07月11日

32°

32°



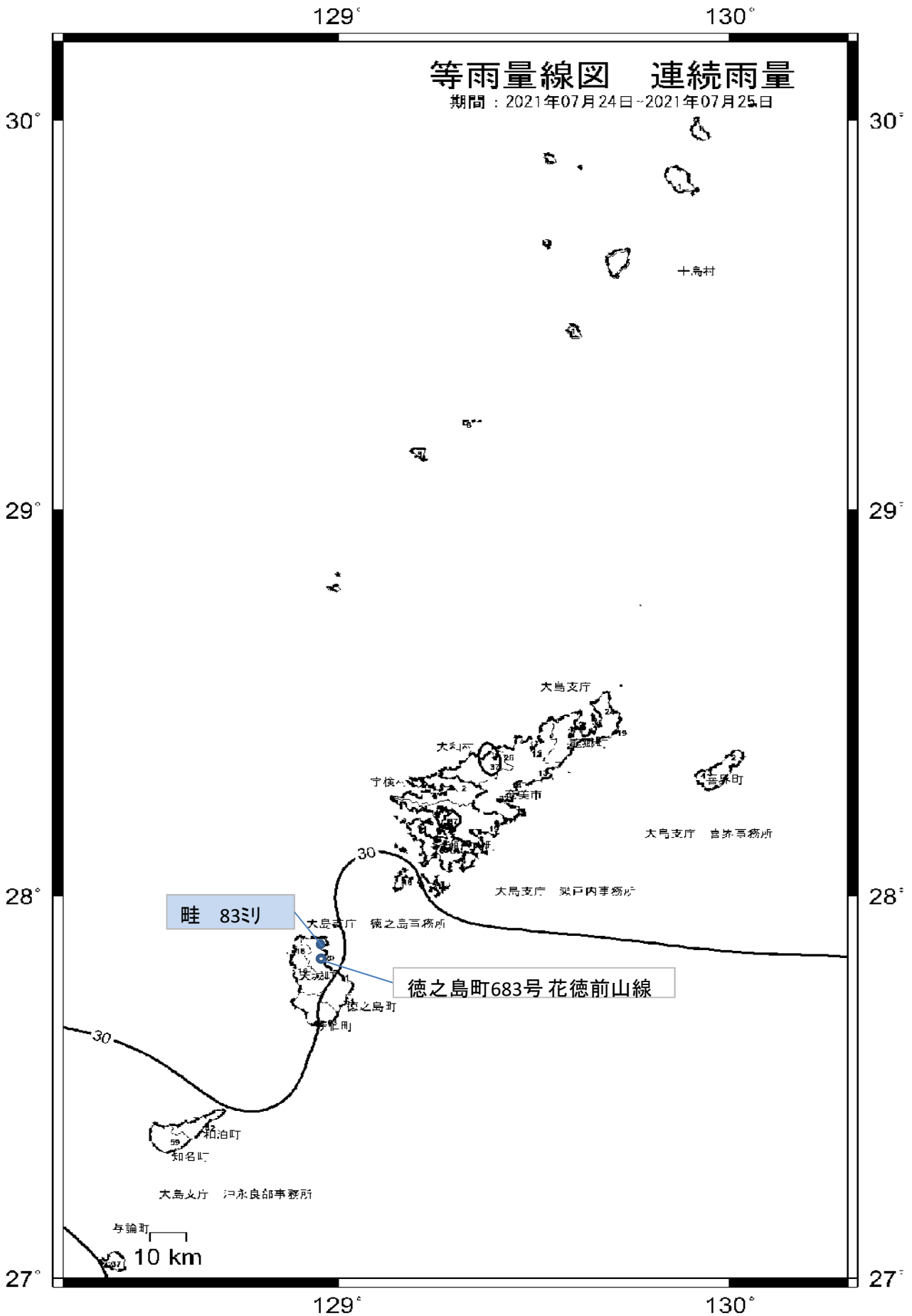
31°

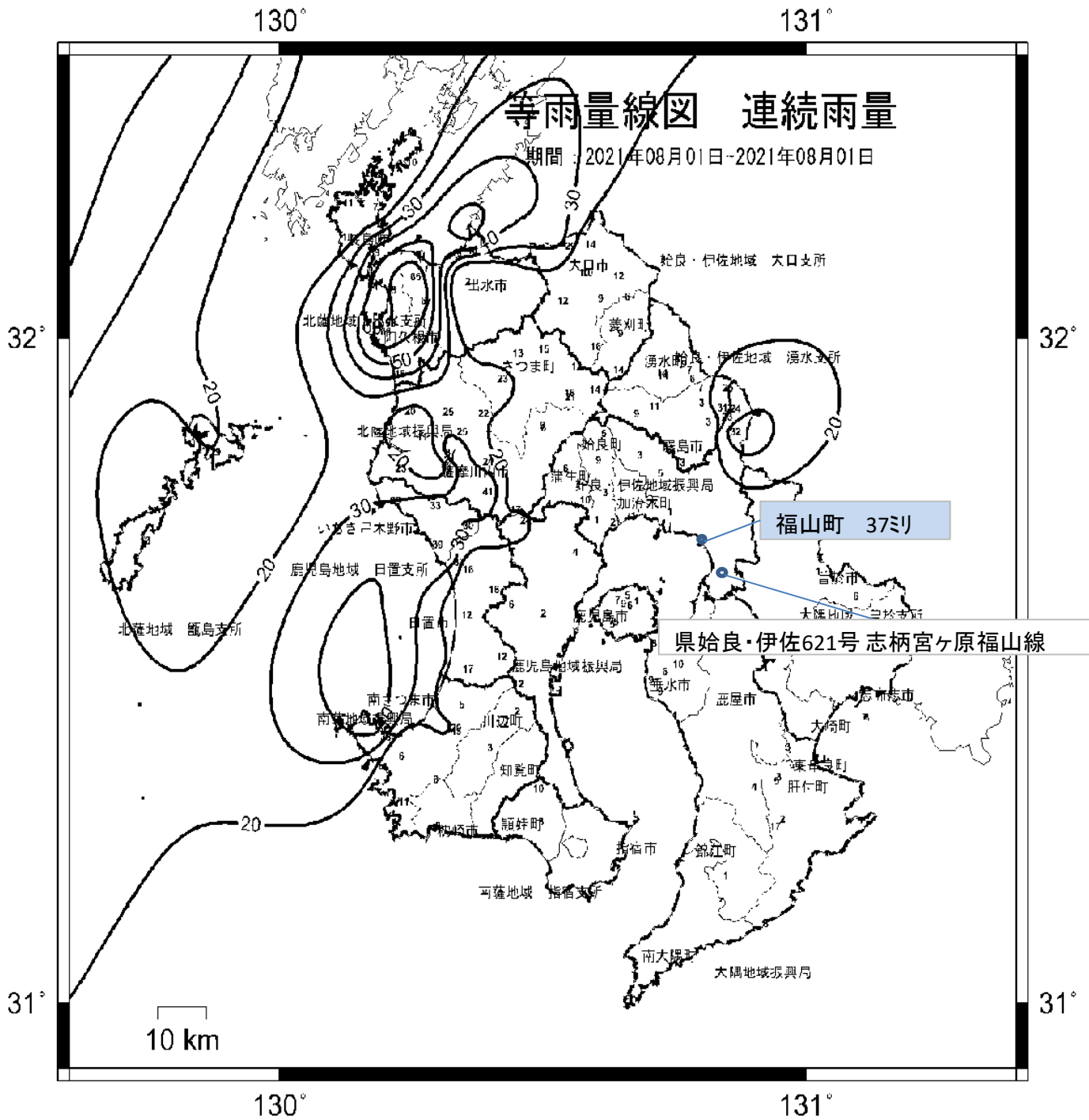
31°

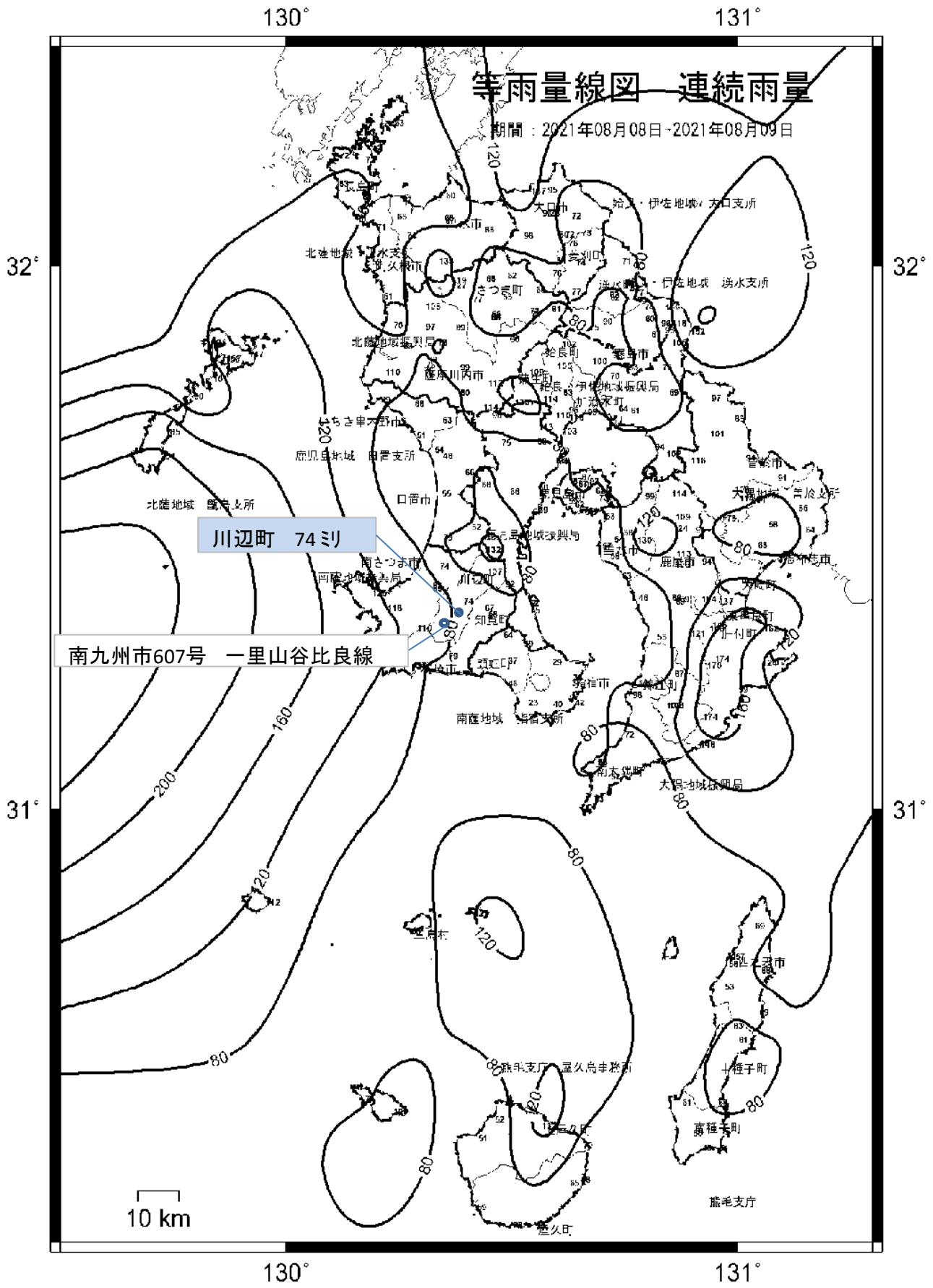
10 km

130°

131°







130°

131°

# 等雨量線図 連続雨量

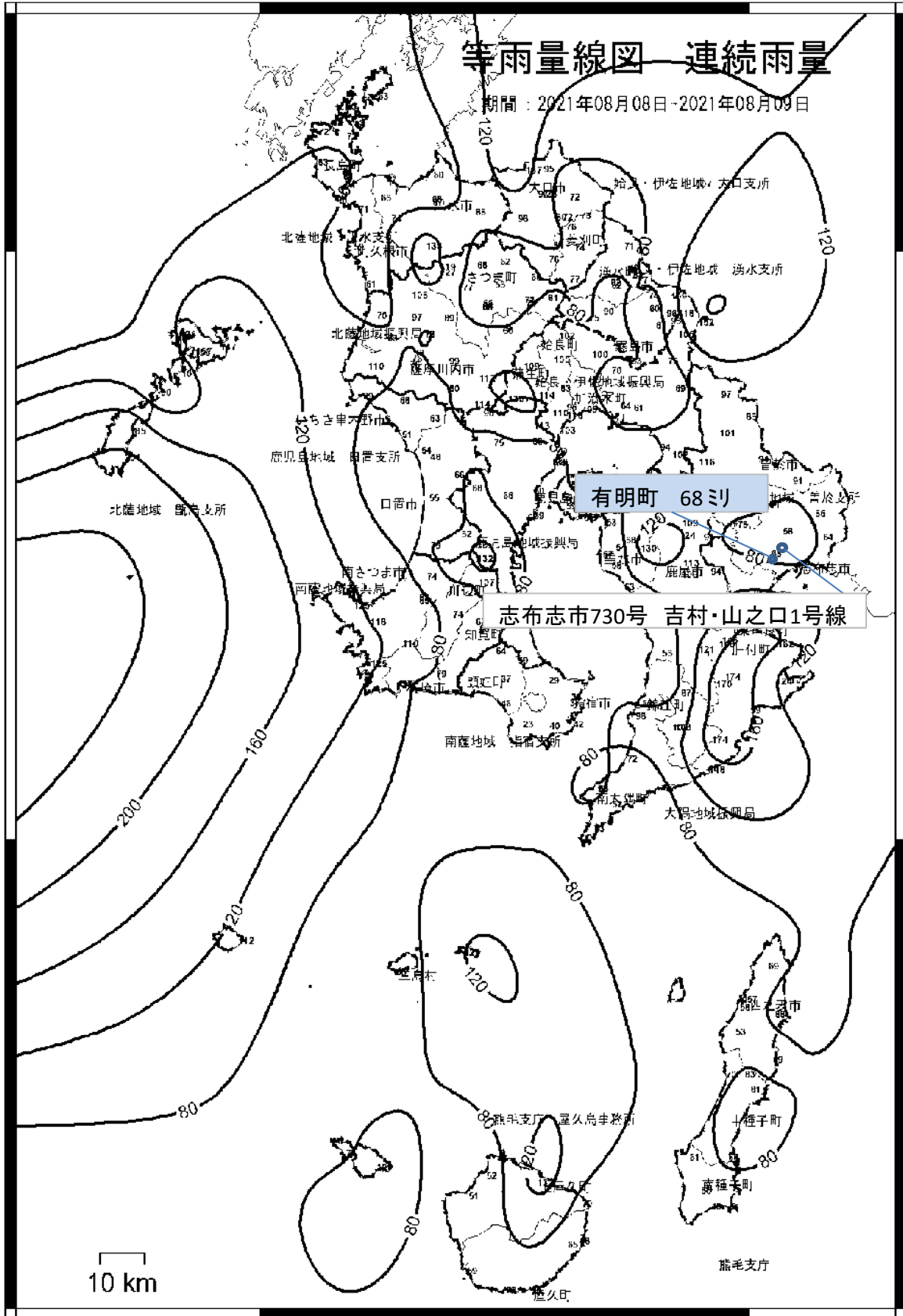
期間：2021年08月08日-2021年08月09日

32°

32°

31°

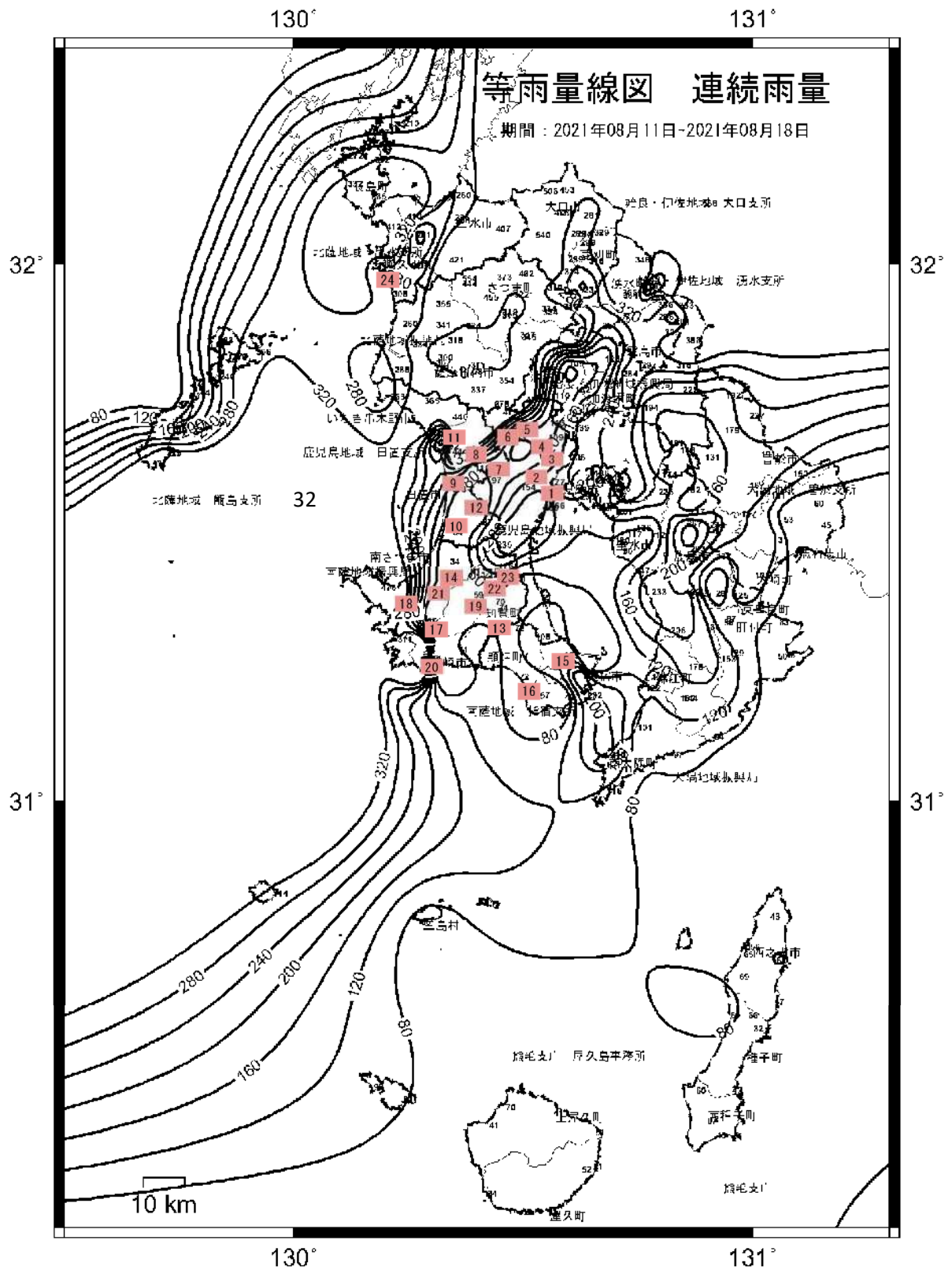
31°



10 km

130°

131°





1	県庁	338 ミリ	→
2	大峯	337 ミリ	→
3	吉田大原	345 ミリ	→
4	吉田町	342 ミリ	→
5	真黒	414 ミリ	→
6	甲突池	475 ミリ	→
7	松元町	383 ミリ	→
8	日置庁舎	408 ミリ	→
9	日吉町	396 ミリ	→
10	吹上町	352 ミリ	→
11	東市来町	444 ミリ	→
12	与倉	322 ミリ	→
13	永里	520 ミリ	→
14	金峰町	348 ミリ	→
15	細田	235 ミリ	→
16	栗ヶ窪	316 ミリ	→
17	津貫	456 ミリ	→
18	大浦町	423 ミリ	→
19	川辺町	476 ミリ	→
20	枕崎(気)	530.5 ミリ	→
21	加世田(気)	365 ミリ	→
22	神殿	479 ミリ	→
23	川辺ダム	470 ミリ	→
24	薩摩大川	308 ミリ	→

県工事	市町村工事
永田川	
脇田川	
稲荷川2, 西牟田川	
本名川2	
思川	
川田川, 宮脇川	
永吉川, 松元川辺線	
野田川, 長松川, 神之川	渡川, 田子川, 土橋竹之山線
山之口川2	笠ヶ野線2
太田川2	黒川
大里川3, 江口川, 江口長里線	重平川, 立和名川, 高塚野下線
湯之浦川, 伊作川	
山仁田川2, 麓川2	桑代山仁田線
	池辺線
	田神川
	水成川
	原向線
大浦川	八代線
麓川	大久保川, 柳菊原線
馬追川	
長谷川	
	八瀬尾桑水流線
	神之下惣ノ木場線
	尻無本線2

計

34箇所	21箇所
------	------

130°

131°

# 等雨量線図 連続雨量

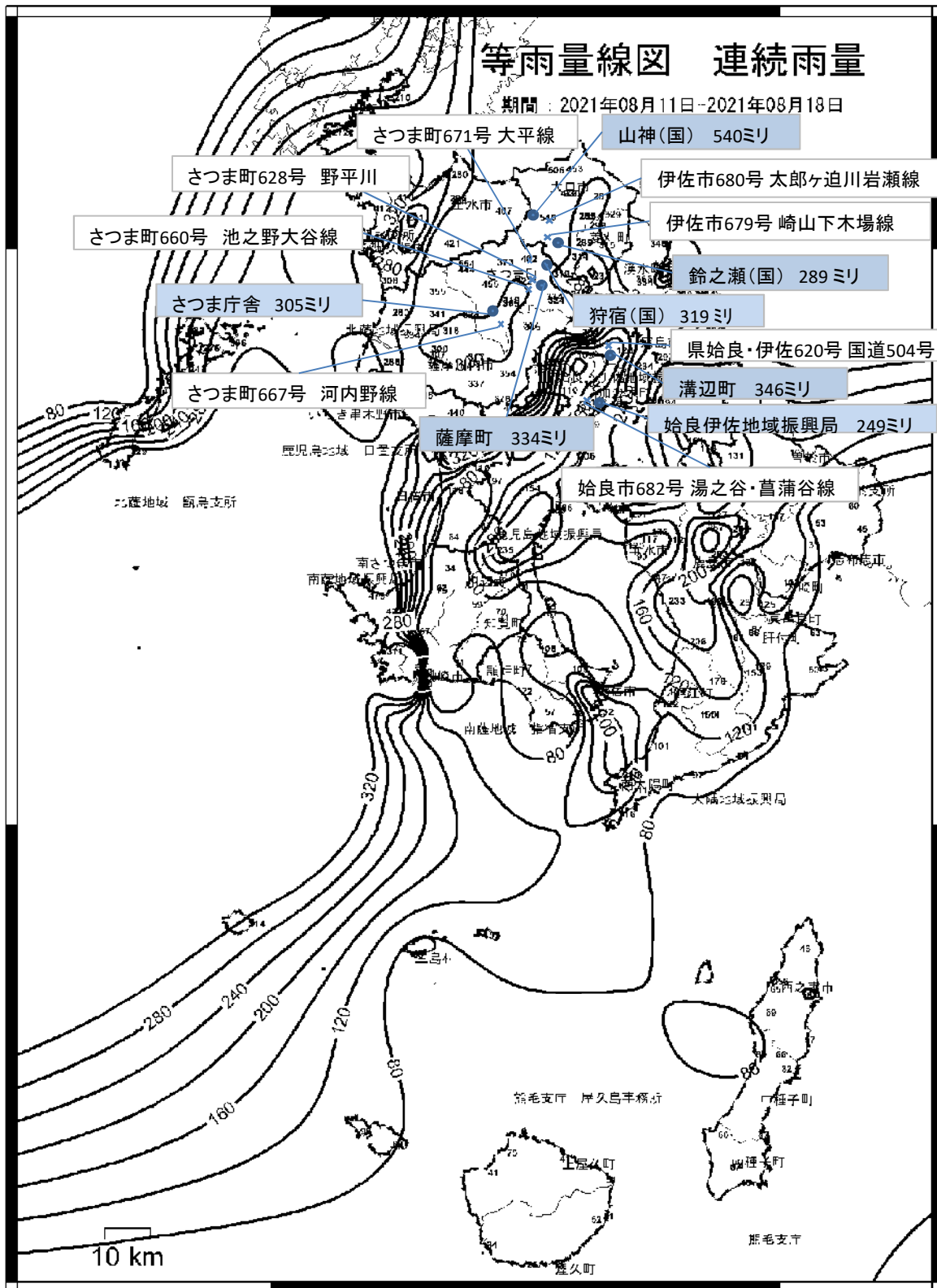
期間：2021年08月11日-2021年08月18日

32°

32°

31°

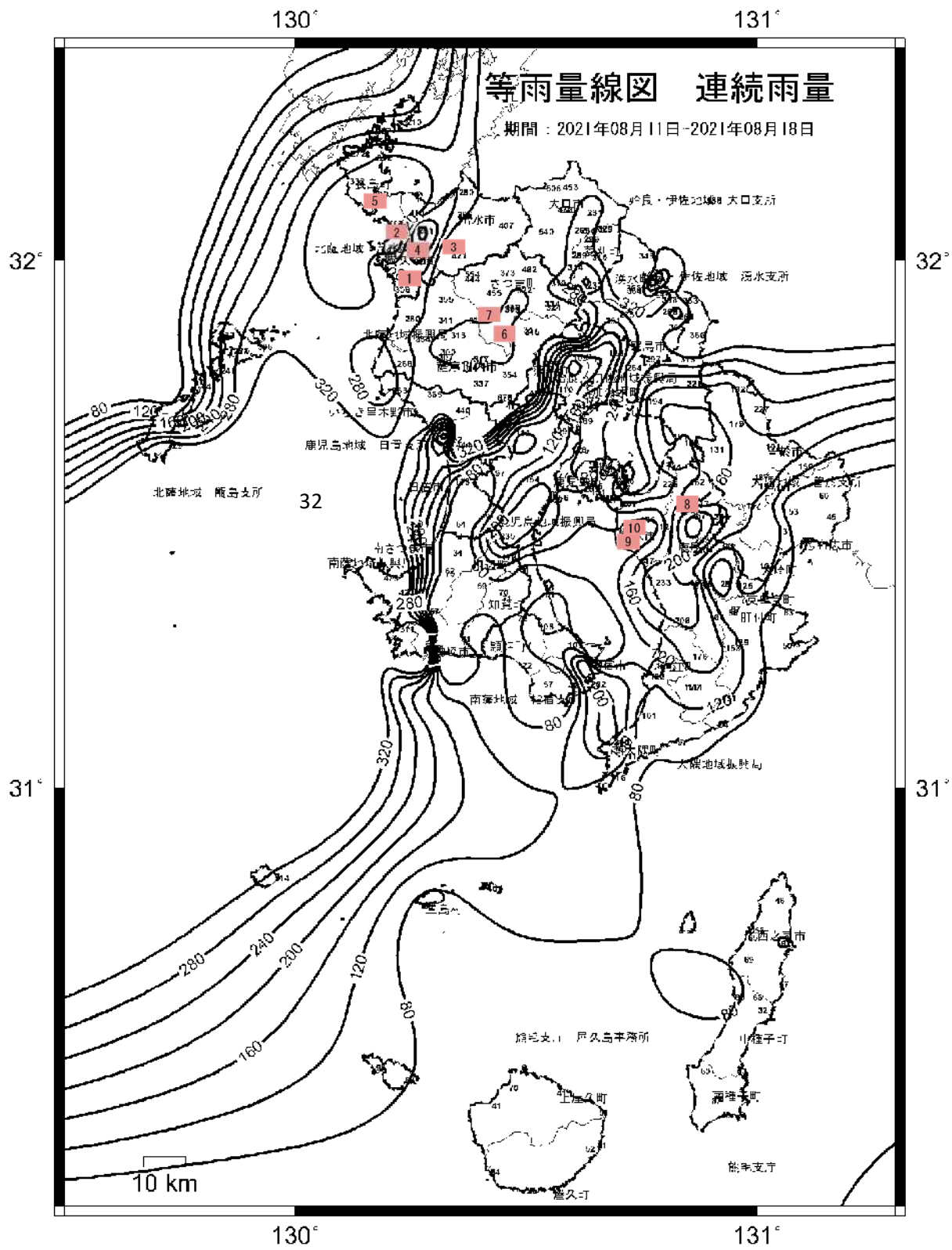
31°



10 km

130°

131°

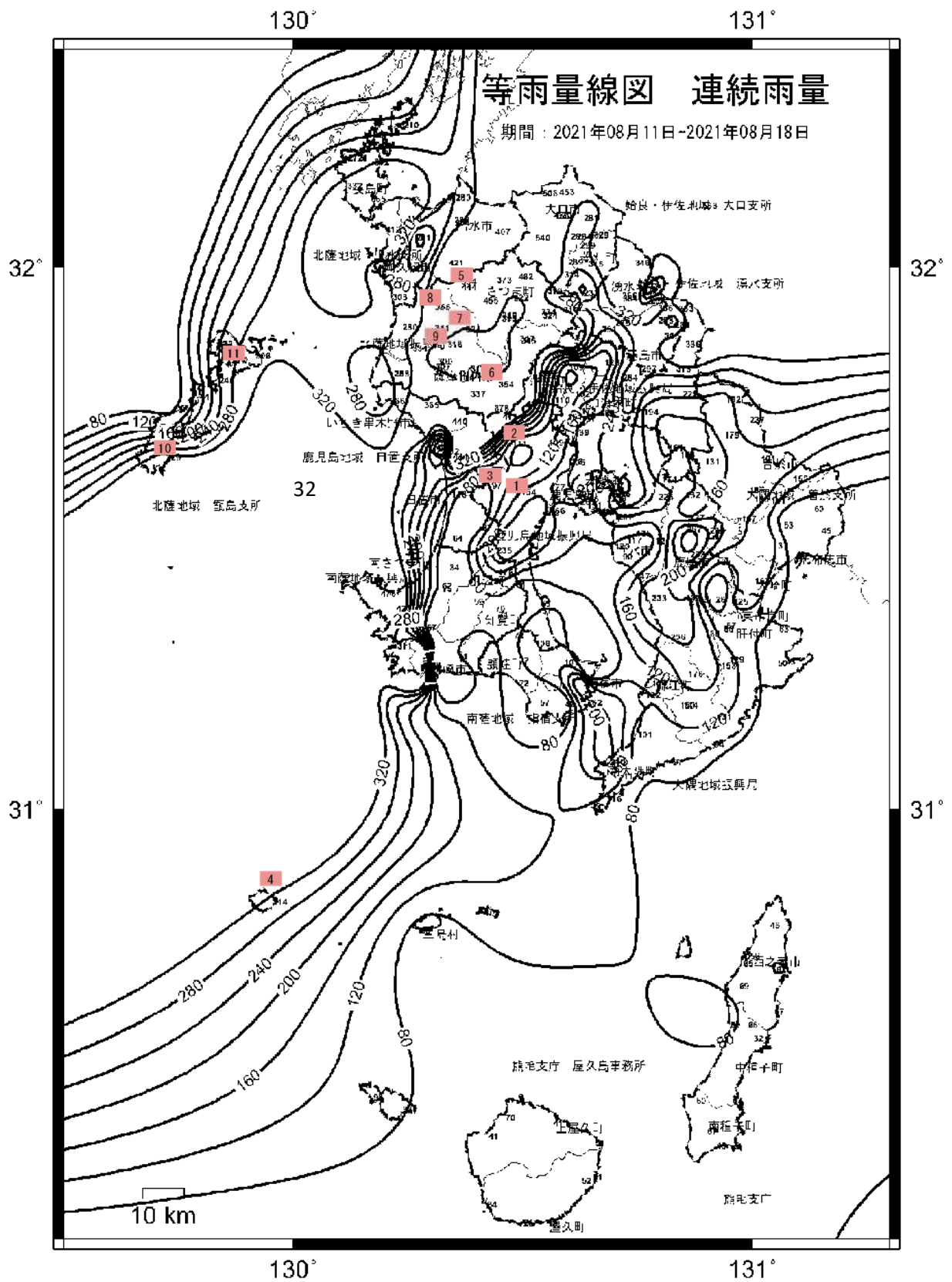


1	茶円ヶ段	229 ミリ	→
2	三笠	426 ミリ	→
3	大川内	407 ミリ	→
4	野田町	280 ミリ	→
5	加世堂	365 ミリ	→
6	さつま庁舎	305 ミリ	→
7	平川(国)	455 ミリ	→
8	輝北(気)	255 ミリ	→
9	市来	354 ミリ	→
10	高峠	429 ミリ	→

県工事	市町村工事
高松川, 内田川	
	中川原川, ビシャゴ川, 牟田川
坂元川	炭頭川, 水ノ頭川, 馬流川2
折口川	
汐見川	
	五反田川
	上平川線
梅ヶ渡川	
	高峠線
垂水南之郷線	

計

7箇所	10箇所
-----	------



1	大峯	337 ミリ	→
2	郡山町	476 ミリ	→
3	松元町	383 ミリ	→
4	黒島	314 ミリ	→
5	紫尾山(気)	554 ミリ	→
6	入来(国)	354 ミリ	→
7	山田(国)	324 ミリ	→
8	藤川	355 ミリ	→
9	東郷町	318 ミリ	→
10	下甑村	329 ミリ	→
11	中甑(気)	291 ミリ	→

県工事	市町村工事
	西之谷中央線
	西下・川田線2
松元川辺線	入佐下原線, 春山平谷線
片泊大里港線	
	大平川
	市野々川
	岩切川, 別府川
	大久保川, 津田線
	宇都川, 福田線, 黒仁田線
	片野浦瀬々野浦線
	中甑江石線

計

2箇所	16箇所
-----	------

130°

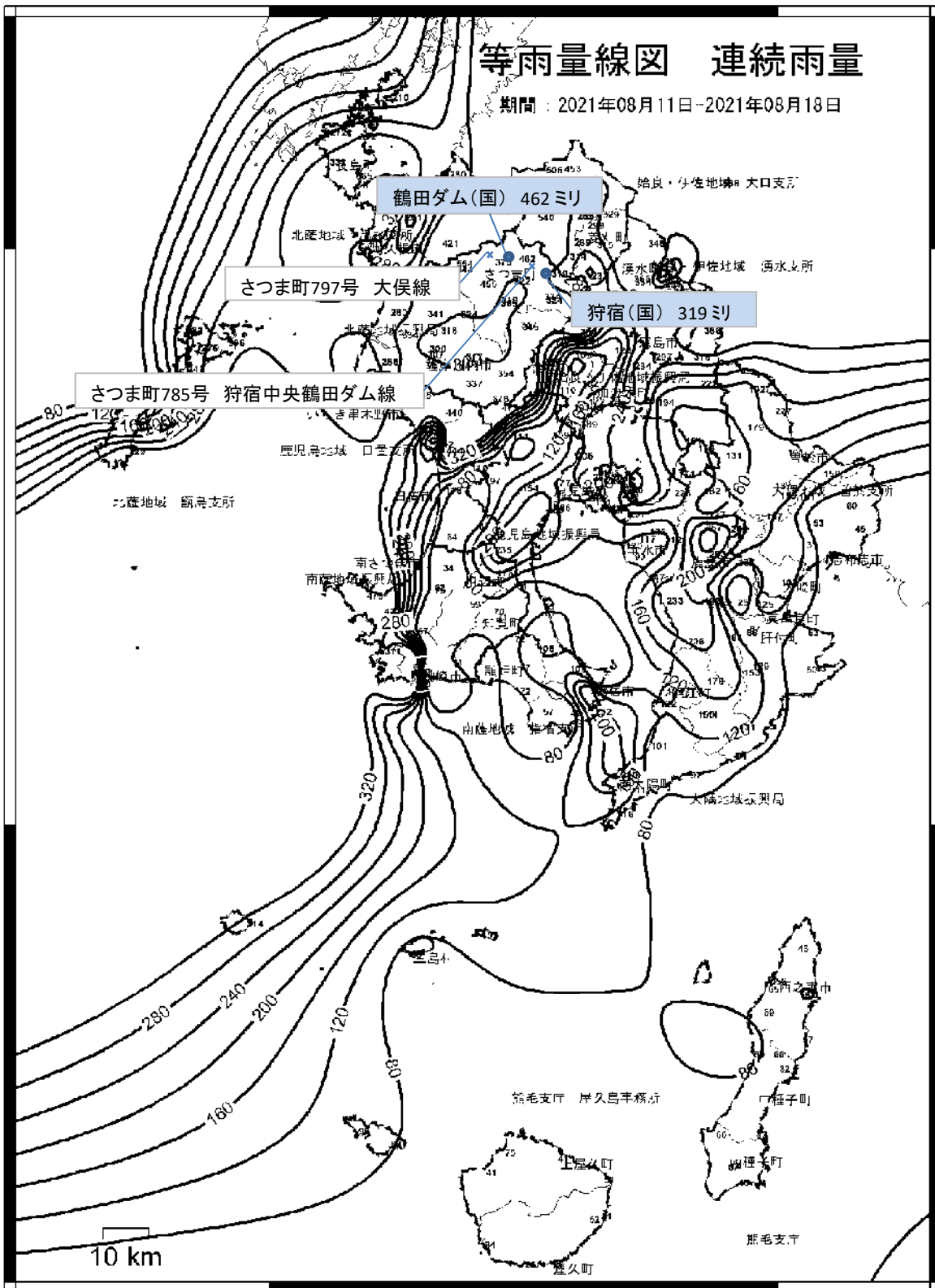
131°

# 等雨量線図 連続雨量

期間：2021年08月11日-2021年08月18日

32°

32°



31°

31°

10 km

130°

131°

130°

131°

# 等雨量線図 連続雨量

期間：2021年08月11日-2021年08月18日

さつま町812号 大平線

鶴田ダム(国) 462ミリ

さつま町808号 字川線

狩宿(国) 319ミリ

さつま町807号 池之野大谷線

さつま町804号 野平川

さつま庁舎 305ミリ

薩摩町 334ミリ

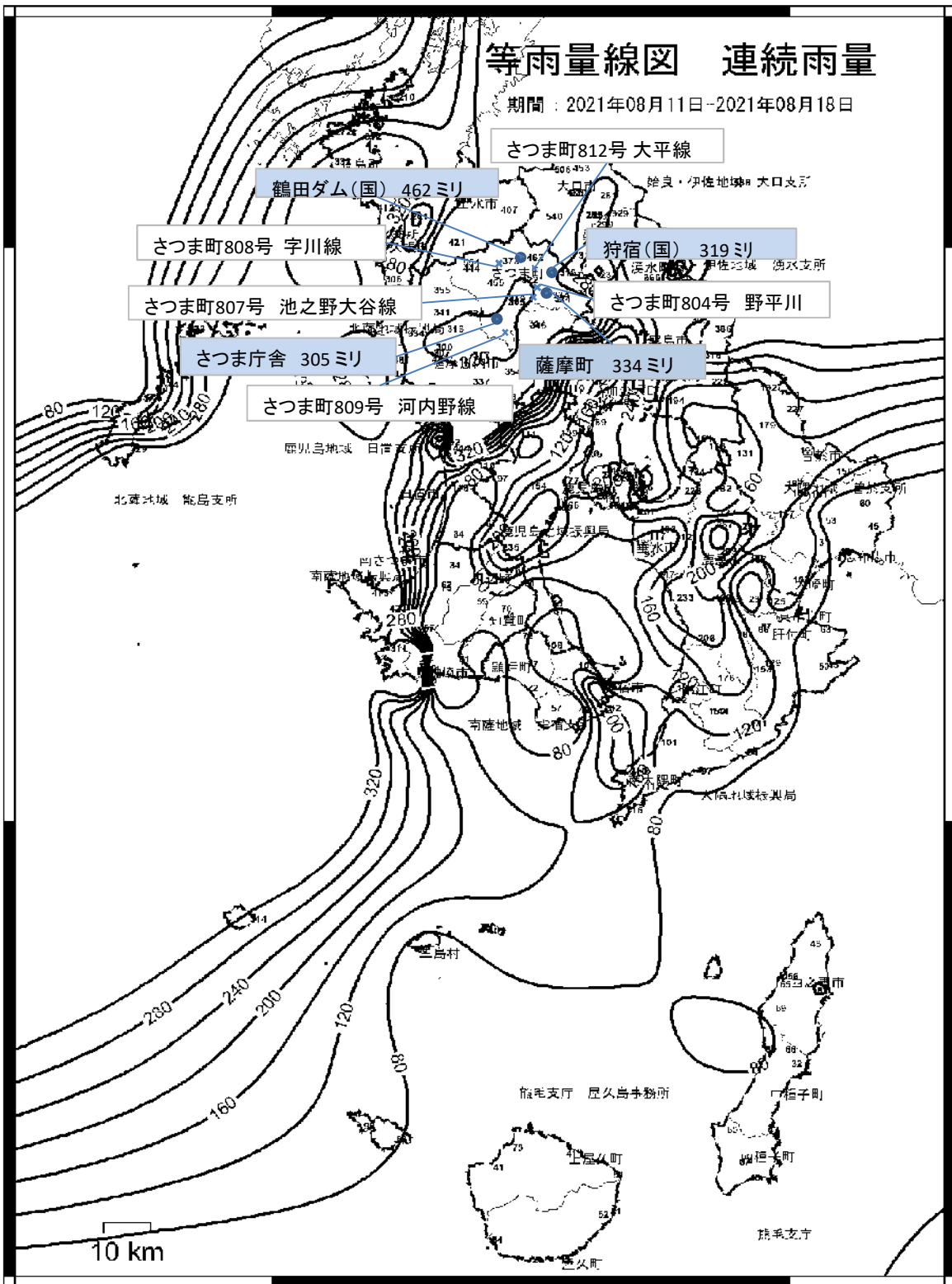
さつま町809号 河内野線

32°

32°

31°

31°

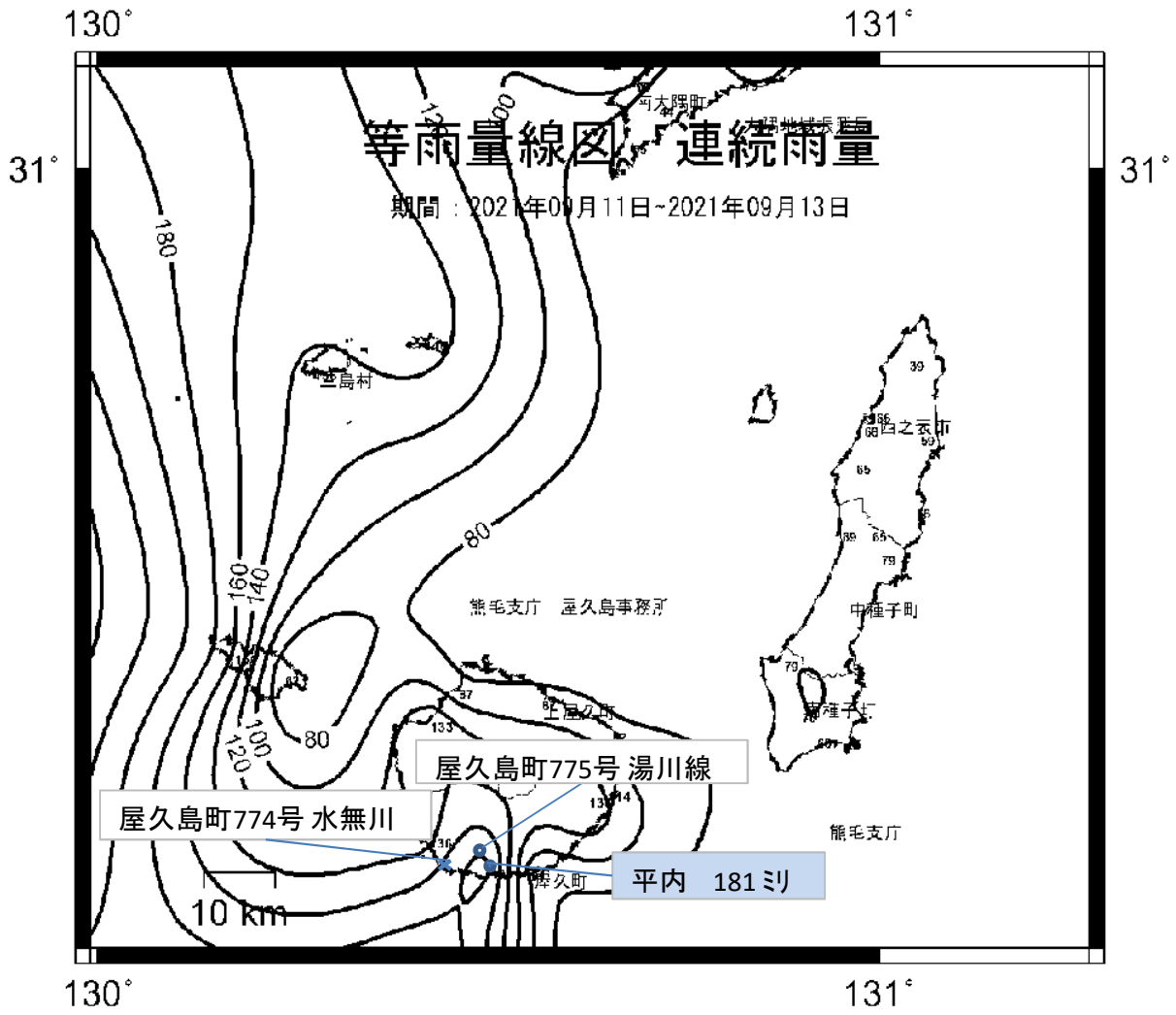


130°

131°



令和3年9月11日～9月14日 豪雨 (21375)



130°

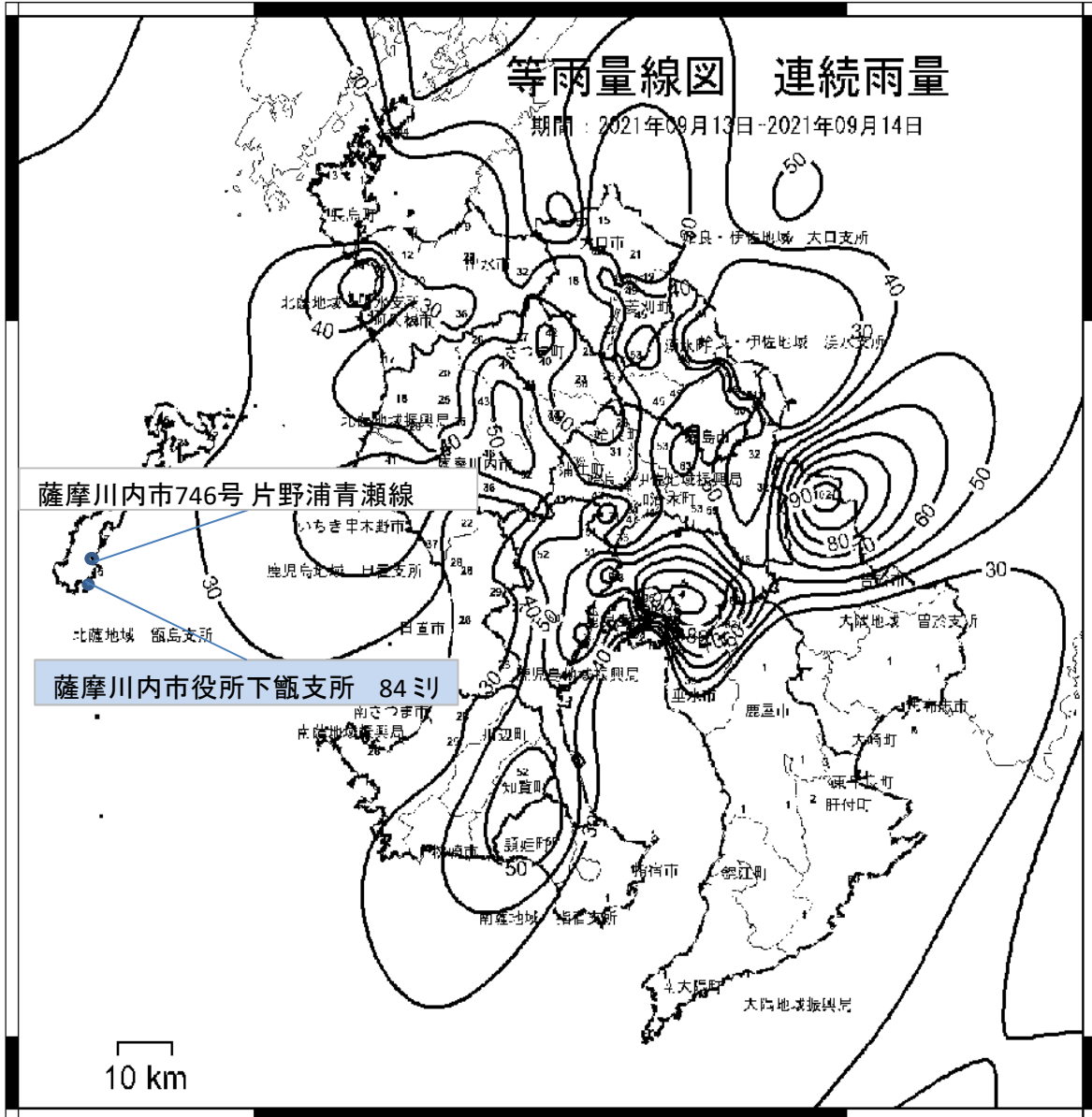
131°

# 等雨量線図 連続雨量

期間：2021年09月13日-2021年09月14日

32°

32°



薩摩川内市746号 片野浦青瀬線

薩摩川内市役所下甑支所 84 ミ

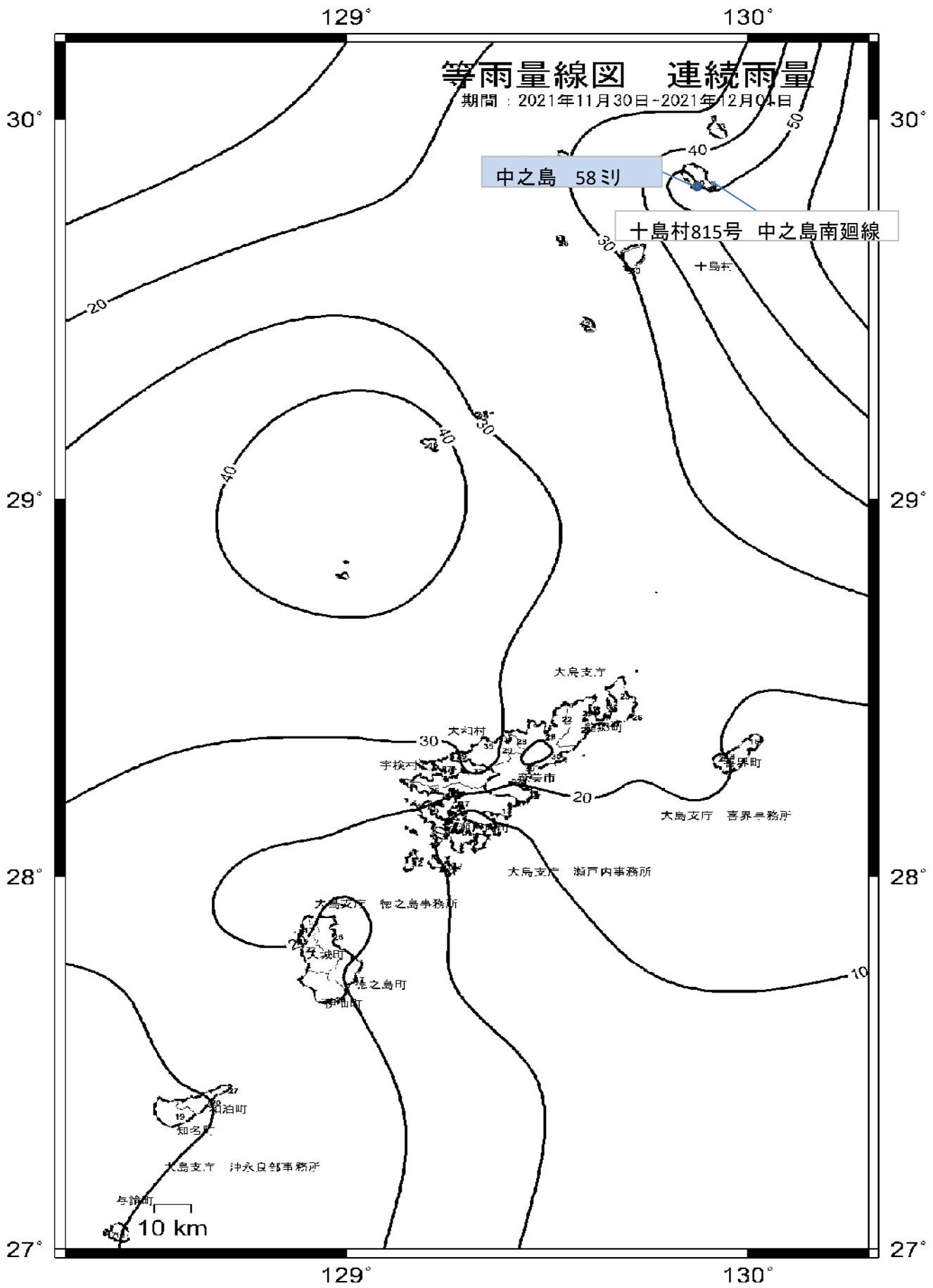
31°

31°

10 km

130°

131°



## V 参 考 資 料

- 1 令和3年発生公共土木施設災害復旧事業査定日程表及び班編制
- 2 激甚災害に係る特定地方公共団体調べ(平成24災～令和3災)
- 3 令和3年発生災害に係る市町村別事業費及び国庫負担率
- 4 過去10年の公共土木施設災害復旧事業査定結果
- 5 過去10年の公共土木施設災害復旧事業決定額
- 6 過去10年の公共土木施設災害復旧事業箇所数
- 7 令和3年発生災害公共土木施設災害復旧事業地域振興局等別決定額
- 8 令和3年発生災害公共土木施設災害復旧事業地域振興局等別箇所数
- 9 令和3年発生災害の決定額及び比率

# 1 令和3年発生公共土木施設災害復旧事業査定日程表及び班編制

## 水管理・国土保全局

区分	1次査定	2次査定	3次査定	4次査定	5次査定
日程	6月1日～6月2日	7月26日～7月30日	8月3日～8月6日	8月30日～9月3日	9月13日～9月17日
本省1班	鹿兒島国道事務所 田上 勝敏 鹿兒島財務事務所 武田 光生 道路維持課 木藤 義和	鹿兒島国道事務所 田上 勝敏 九州財務局 安楽 良介 道路維持課 眞邊 武志	九州地方整備局 沼田 英昭 九州財務局 宮崎 望 道路維持課 木藤 義和 光行 誠	九州地方整備局 山北 賢二 九州財務局 安楽 良介 河川課 石田 知謙	九州地方整備局 田上 勝敏 九州財務局 稲葉 浩之 磯野 航 道路維持課 日高 公広
本省2班		九州地方整備局 松永 裕樹 九州財務局 宮崎 望 河川課 石田 知謙		九州地方整備局 田上 勝敏 九州財務局 稲葉 浩之 道路維持課 光行 誠	九州地方整備局 宮脇 正彦 九州財務局 俵積田 茂隆 港湾空港課 福元 康亮
本省3班					九州地方整備局 武石 博章 九州財務局 柳原 欣也 河川課 岩崎 隆晴
本省4班					
本省5班					

区分	6次査定	7次査定	8次査定	9次査定	10次査定
日程	9月27日～10月1日	10月4日～10月8日	10月11日～10月15日	10月18日～10月22日	10月25日～10月29日
本 省 1 班	九州地方整備局 長友 久樹 原田 毅 九州財務局 下谷 豊 砂防課 町田 祐一郎	九州地方整備局 伊藤 宗輝 九州財務局 稲葉 浩之 本園 明彦 港湾空港課 松村 龍朗	九州地方整備局 堤 宏徳 九州財務局 下谷 豊 原 聡一郎 河川課 池之上 貴行	九州地方整備局 古賀 尚永 九州財務局 高岡 一也 河川課 稲 卓郎	国土交通省 成田 秋義 九州財務局 神志那 智久 河川課・道路維持課 瀬戸口 淳一 茅島 浩一郎
本 省 2 班	九州地方整備局 大野 淳一 九州財務局 太田 政洋 河川課 藺田 祐希	九州地方整備局 坂本 信也 矢野 健 九州財務局 豊永 謙二 道路建設課 永島田 博	九州地方整備局 中島 貴史 九州財務局 水本 良雄 道路建設課 大園 康太郎	九州地方整備局 平岡 博志 九州財務局 川口 修 都市計画課 池水 清人	九州地方整備局 桜井 敏郎 九州財務局 瀬戸山 輝幸 道路維持課 眞邊 武志
本 省 3 班	九州地方整備局 田上 勝敏 武山 忠 九州財務局 山下 哲也 都市計画課 下馬場 健一	九州地方整備局 房前 和朋 九州財務局 久保 友嘉里 砂防課 新原 英樹	九州地方整備局 東島 栄司 九州財務局 宮崎 望 道路維持課 日高 公広	九州地方整備局 酒匂 俊輔 九州財務局 柳原 欣也 道路建設課 弓場 学	九州地方整備局 米山 直貴 九州財務局 山本 和弘 砂防課 井出 修一
本 省 4 班	九州地方整備局 島畑 郁朗 佐藤 博信 九州財務局 大久保 文雄 監理課 永田 貴広	九州地方整備局 古賀 忠直 九州財務局 浜武 祐介 都市計画課 重信 彰		九州地方整備局 山住 淳一 九州財務局 弓場 知三郎 砂防課 久野 聡	
本 省 5 班	九州地方整備局 鷺山 洋 九州財務局 吉田 憲司 道路維持課 眞邊 武志				

区分	1 1 次 查 定	1 2 次 查 定	1 3 次 查 定	1 4 次 查 定	1 5 次 查 定
日程	11月8日～11月12日	11月15日～11月19日	11月29日～12月3日	12月6日～12月10日	12月21日～12月23日
本 省 1 班	国土交通省 古溝 幸永 九州財務局 吉川 清文 道路建設課 上室 健	国土交通省 角田 隆 九州財務局 大塚 好文 道路維持課 宮本 裕二	国土交通省 外山 久典 九州財務局 山本 和弘 道路維持課 眞邊 武志	九州地方整備局 林 和邦 九州財務局 岩本 正広 道路維持課 日高 公広	国土交通省 大熊 傑 九州財務局 神志那 智久 河川課 慶越 仁
本 省 2 班	九州地方整備局 長野 秀隆 九州財務局 原口 陽一 鱒坂 弘樹 道路維持課 黒木 信三	九州地方整備局 増尾 明彦 九州財務局 俵積田 茂隆 河川課 栗脇 真	九州地方整備局 房前 和朋 九州財務局 武田 光生 河川課 入江 祐介		
本 省 3 班			九州地方整備局 楡間 嘉徳 九州財務局 宮浦 裕司 技術管理室 寺園 竜也		
本 省 4 班					
本 省 5 班					

16次査定
令和4年 2月1日～2月2日
国土交通省 水川 靖男
九州財務局 宮崎 望
道路維持課 眞邊 武志



整備局班

区分	1 次 査 定	2 次 査 定	3 次 査 定	4 次 査 定
日程	6月1日～6月2日	7月26日～7月30日	8月3日～8月6日	8月30日～9月3日
整備局1班			九州地方整備局 久保 世紀 九州財務局 岩本 正広 河川課 稲 卓郎	

区分	1 0 次 査 定	1 1 次 査 定	1 2 次 査 定	1 3 次 査 定
日程	10月25日～10月29日	11月8日～11月12日	11月15日～11月19日	11月29日～12月3日
整備局1班		九州地方整備局 東郷 純一 九州財務局 瀬戸山 輝幸 河川課 川畑 和幸		

5 次 査 定	6 次 査 定	7 次 査 定	8 次 査 定	9 次 査 定
9月13日～9月17日	9月27日～10月1日	10月4日～10月8日	10月11日～10月15日	10月18日～10月22日
九州地方整備局 松永 泰裕 原口 和行 宮元 洋 九州財務局 仲田 龍児 道路維持課 本村 健一			九州地方整備局 宮元 洋 九州財務局 大塚 好文 港湾空港課 中野 誠	

14 次 査 定	15 次 査 定	16 次 査 定
12月6日～12月10日	12月21日～12月23日	令和4年 2月1日～2月2日

## 2 激甚災害に係る特定地方公共団体調べ（平成24年災 ～ 令和3年災）

### （本激）

発生年	異常気象名	期間	特定地方公共団体名（市町村名）						
24	豪雨及び暴風雨	6月8日 ～ 7月23日	長島町	大和村	宇検村	瀬戸内町	龍郷町		
25	該 当 な し								
26	豪雨及び台風11号・12号	7月30日 ～ 8月25日	大和村						
27	該 当 な し								
28	該 当 な し								
29	該 当 な し								
30	豪雨及び台風5号・6号・7号・8号	5月20日 ～ 7月10日	垂水市						
元	該 当 な し								
2	豪雨	5月15日 ～ 7月31日	曾於市	志布志市	十島村	長島町	大崎町	大和村	
3	該 当 な し								

### （局激）

発生年	異常気象名	期間	特定地方公共団体名（市町村名）						
24	台風15号	8月24日 ～ 8月29日	大和村	宇検村					
	台風17号	9月28日 ～ 10月1日	大和村	和泊町	宇検村	瀬戸内町			
25	該 当 な し								
26	台風18号	10月4日 ～ 10月5日	西之表市						
27	豪雨及び台風9号・11号・12号	6月2日 ～ 7月26日	十島村	宇検村					
	台風15号	8月24日 ～ 8月26日	三島村						
28	豪雨(梅雨前線)	6月6日 ～ 7月15日	十島村						
	台風16号	9月17日 ～ 9月21日	垂水市						
29	台風5号	8月4日 ～ 8月8日	大和村	宇検村					
30	豪雨及び台風19号・20号・21号	8月20日 ～ 9月5日	十島村						
	台風24号	9月28日 ～ 10月1日	三島村	十島村	屋久島町	伊仙町			
元	豪雨及び台風6号・7号	6月2日 ～ 7月16日	曾於市						
2	暴風雨	9月3日 ～ 9月7日	屋久島町						
3	豪雨	5月7日 ～ 7月14日	さつま町	十島村					

※1 公共土木施設災害復旧事業等に関するものだけを記載（農地災等を除く）。

※2 「期間」は、政令に基づく。

### 3 令和3年発生災害に係る市町村別事業費及び国庫負担率

国土交通省分（単位：千円）

市町村名	事業費			国庫負担率			
	一般	離島	特例	計	一般	離島	特例
鹿 児 島 市	46,760			46,760	0.667		
鹿 屋 市							
枕 崎 市							
阿 久 根 市	141,775			141,775	0.667		
出 水 市	307,865			307,865	0.667		
指 宿 市	6,253			6,253	0.667		
西 之 表 市							
垂 水 市	15,242			15,242	0.667		
薩摩川内市（本土）	658,096			658,096	0.667		
薩摩川内市（甑島）		65,473		65,473			
日 置 市	64,127			64,127	0.667		
曾 於 市	6,420			6,420	0.667		
霧 島 市	73,683			73,683	0.667		
いちき串木野市							
南 さ つ ま 市	48,867			48,867	0.667		
志 布 志 市	23,685			23,685	0.667		
奄 美 市		257,659		257,659	0.667		
南 九 州 市	35,986			35,986	0.667		
伊 佐 市	476,877			476,877	0.667		
始 良 市	27,910			27,910	0.667		
三 島 村							
十 島 村		28,049		28,049		0.800	
十島村（激甚）			48,103	48,103			0.906
さ つ ま 町	74,587			74,587	0.667		
さつま町（激甚）			1,832,720				0.880
長 島 町							
湧 水 町	69,508			69,508	0.667		
東 串 良 町							
錦 江 町							
南 大 隅 町							
肝 付 町							
中 種 子 町							
南 種 子 町							
屋 久 島 町		36,970		36,970		0.800	
宇 検 村							
瀬 戸 内 町		18,766		18,766		0.800	
龍 郷 町							
喜 界 町							
徳 之 島 町		56,109		56,109		0.800	
天 城 町		7,071		7,071		0.800	
伊 仙 町							
和 泊 町							
知 名 町							
与 論 町							
計	2,077,641	470,097	1,880,823	2,595,841	-	-	-

※事業費は事務費を含めた金額である。

#### 4 過去10年の公共土木施設災害復旧事業査定結果

年次別	県 工 事						市町村工事	
	申請額 (A)		決定額 (B)		比率 (B/A)		申請額 (A)	
	箇所数	金額	箇所数	金額	箇所数	金額	箇所数	金額
24	249	5,881,152	249	5,539,586	100.0	94.2	441	4,048,469
25	20	192,368	20	181,314	100.0	94.3	104	761,673
26	42	1,343,969	42	1,198,362	100.0	89.2	127	1,078,778
27	114	1,678,473	114	1,567,034	100.0	93.4	232	3,680,746
28	463	9,366,565	463	9,005,391	100.0	96.1	438	5,315,475
29	78	1,706,627	77	1,627,302	98.7	95.4	92	1,263,770
30	141	2,263,739	141	2,187,873	100.0	96.6	173	2,407,915
元	485	9,215,403	486	8,738,414	100.2	94.8	249	3,041,785
2	516	12,301,270	516	11,527,516	100.0	93.7	457	7,775,199
3	342	5,741,826	341	5,411,265	99.7	94.2	450	4,397,719
24 ~ 3 平均	245	4,969,139	244	4,698,406	99.0	94.6	276	3,377,153

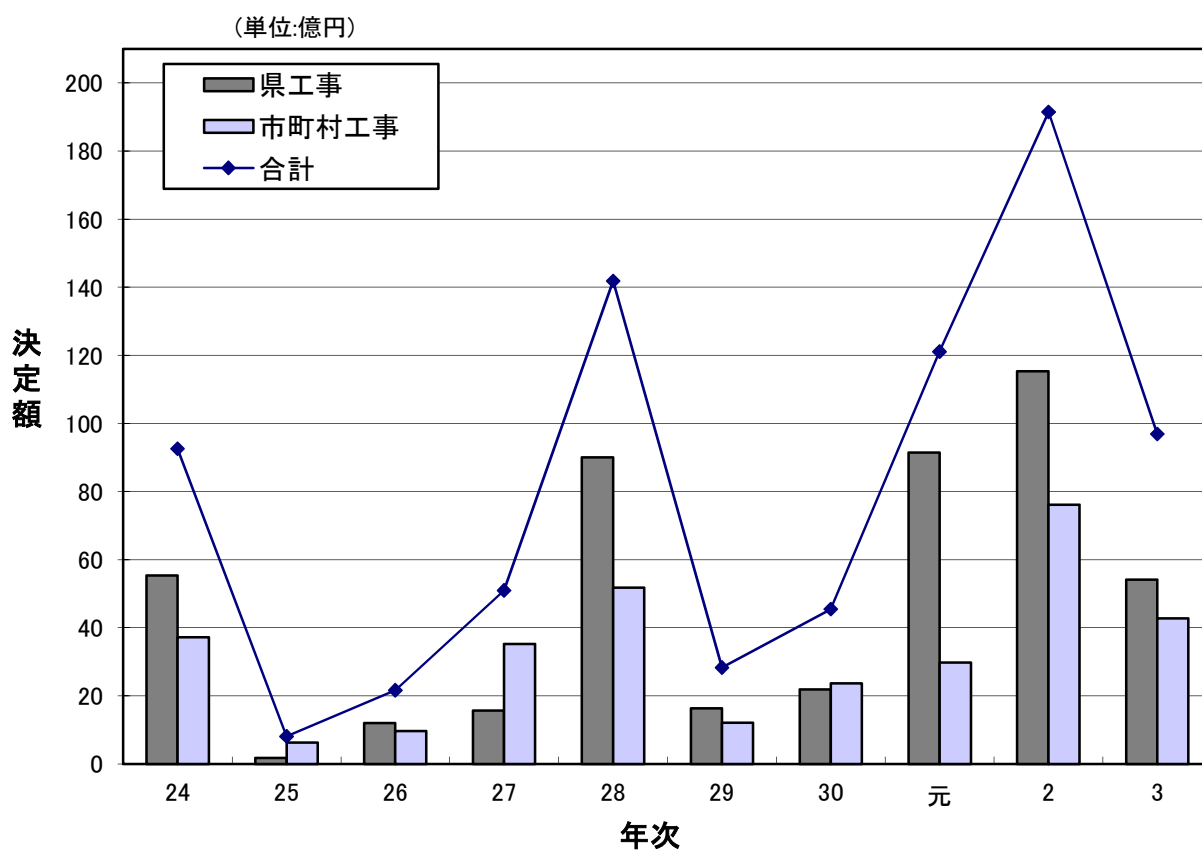
(単位：箇所、千円、%)

市町村工事				計						備考
決定額 (B)		比率 (B/A)		申請額 (A)		決定額 (B)		比率 (B/A)		
箇所数	金額	箇所数	金額	箇所数	金額	箇所数	金額	箇所数	金額	
440	3,716,653	99.8	91.8	690	9,929,621	689	9,256,239	99.9	93.2	
104	630,697	100.0	82.8	124	954,041	124	812,011	100.0	85.1	
126	961,983	99.2	89.2	169	2,422,747	168	2,160,345	99.4	89.2	
233	3,526,765	100.4	95.8	346	5,359,219	347	5,093,799	100.3	95.0	
437	5,177,366	99.8	97.4	901	14,682,040	900	14,182,757	99.9	96.6	
92	1,203,722	100.0	95.2	170	2,970,397	169	2,831,024	99.4	95.3	
173	2,361,160	100.0	98.1	314	4,671,654	314	4,549,033	100.0	97.4	
249	2,974,617	100.0	97.8	734	12,257,188	735	11,713,031	100.1	95.6	
457	7,617,433	100.0	98.0	973	20,076,469	973	19,144,949	100.0	95.4	
450	4,277,073	100.0	97.3	792	10,139,545	791	9,688,338	99.9	95.6	
276	3,244,747	99.0	96.1	521	8,346,292	521	7,943,153	99.0	95.2	

注1) 申請箇所数と決定箇所数の差は、合冊・分冊によるものである。

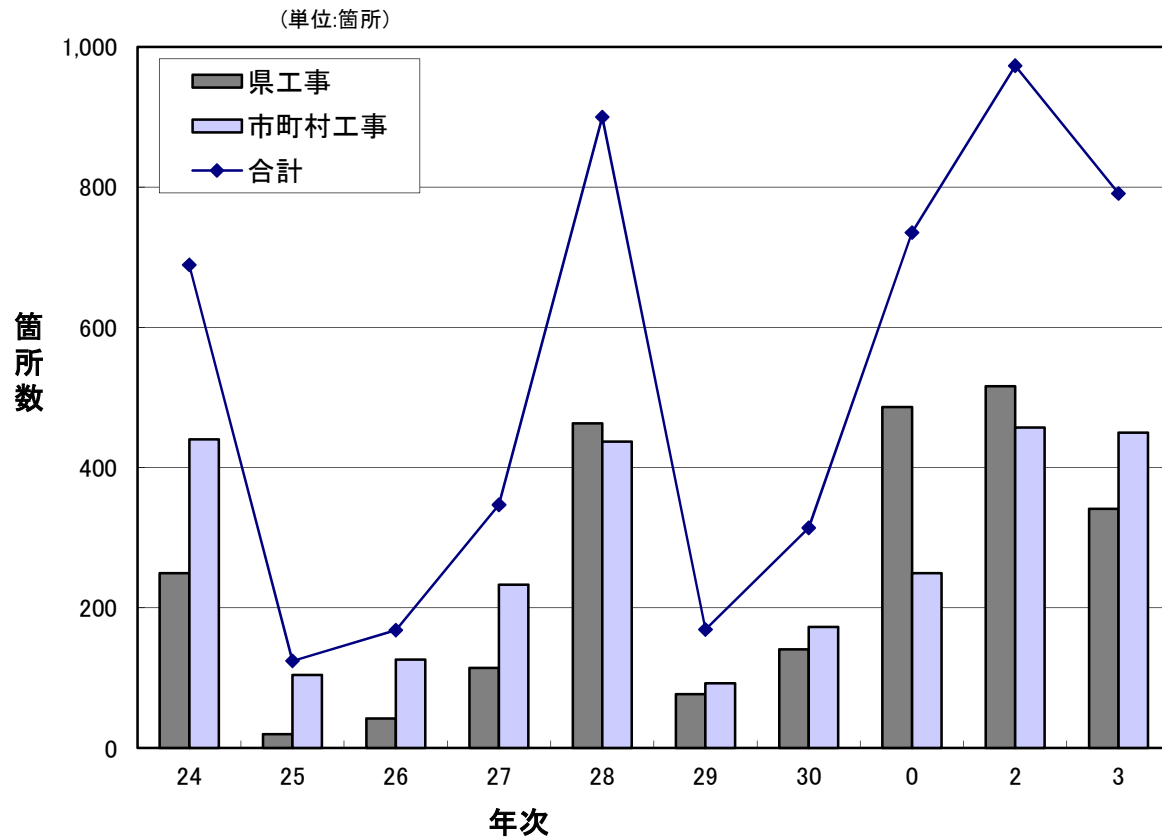
## 5 過去10年の公共土木施設災害復旧事業決定額 (単位:千円)

年次別	県工事決定額	市町村工事決定額	計
24	5,539,586	3,716,653	9,256,239
25	181,314	630,697	812,011
26	1,198,362	961,983	2,160,345
27	1,567,034	3,526,765	5,093,799
28	9,005,391	5,177,366	14,182,757
29	1,627,302	1,203,722	2,831,024
30	2,187,873	2,361,160	4,549,033
元	9,135,601	2,974,617	12,110,218
2	11,527,516	7,617,433	19,144,949
3	5,411,265	4,277,073	9,688,338
24～3平均	4,738,124	3,244,747	7,982,871



## 6 過去10年の公共土木施設災害復旧事業箇所数 (単位:箇所)

年次別	県工事決定箇所数	市町村工事決定箇所数	計
24	249	440	689
25	20	104	124
26	42	126	168
27	114	233	347
28	463	437	900
29	77	92	169
30	141	173	314
元	486	249	735
2	516	457	973
3	341	450	791
24~3平均	210	231	441

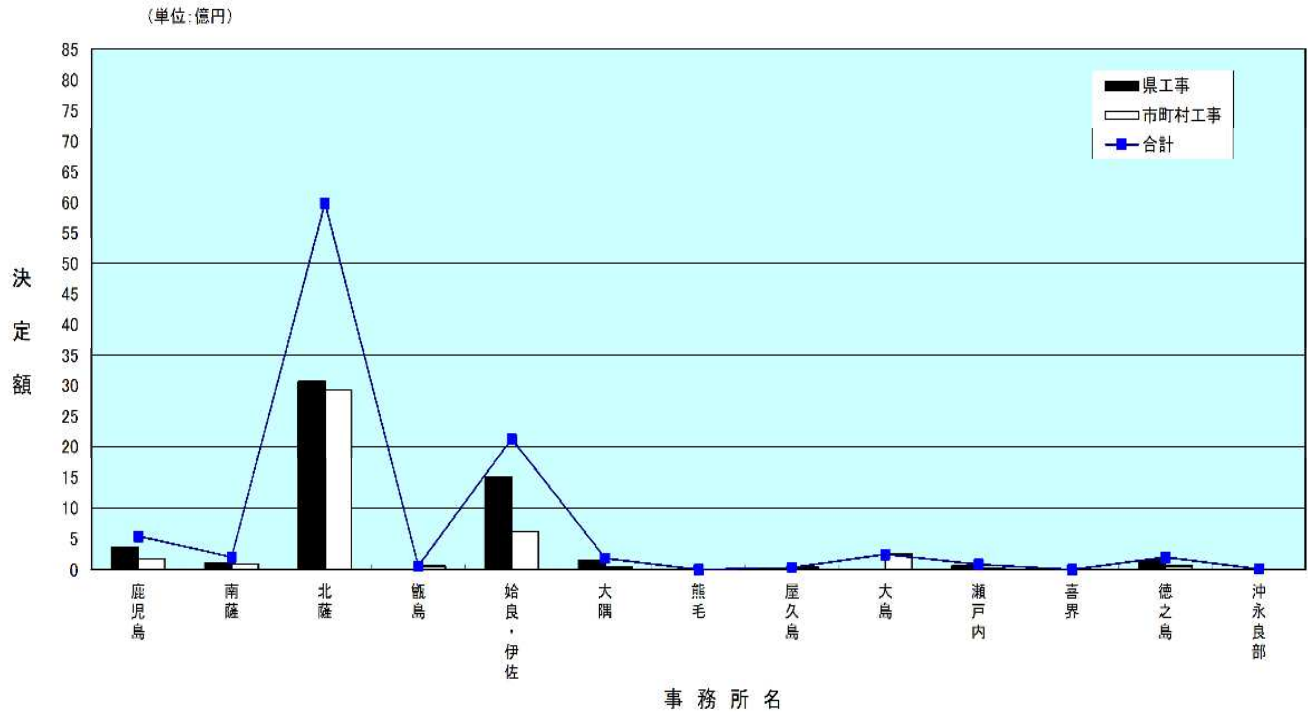




## 7 令和3年発生災害公共土木施設災害復旧事業地域振興局等別決定額

(単位:千円)

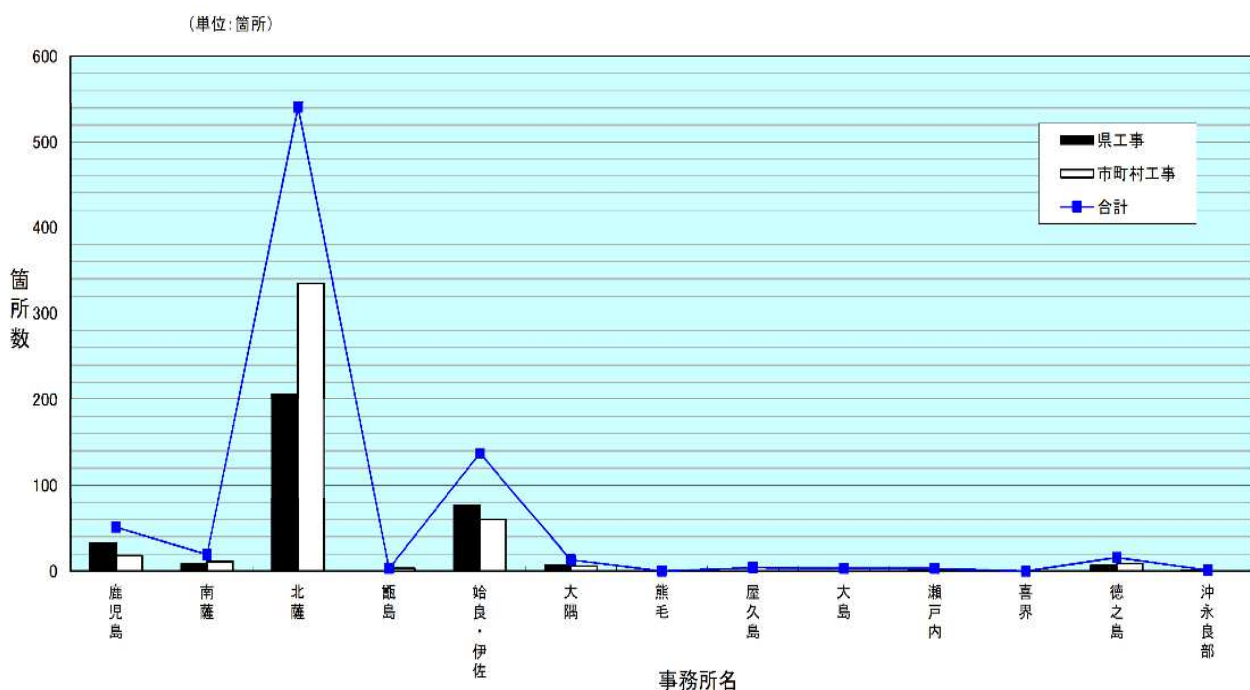
	鹿児島	南薩	北薩	甌島	始良・伊佐	大隅	熊毛	屋久島	大島	瀬戸内	喜界	徳之島	沖永良部	計
県工事	365,749	117,102	3,065,676		1,502,404	142,316				65,657		141,325	11,036	5,411,265
市町村工事	178,986	87,184	2,922,389	63,170	621,588	43,396		35,378	246,564	17,958		60,460		4,277,073
計	544,735	204,286	5,988,065	63,170	2,123,992	185,712	0	35,378	246,564	83,615	0	201,785	11,036	9,688,338



## 8 令和3年発生災害公共土木施設災害復旧事業地域振興局等別箇所数

(単位:箇所)

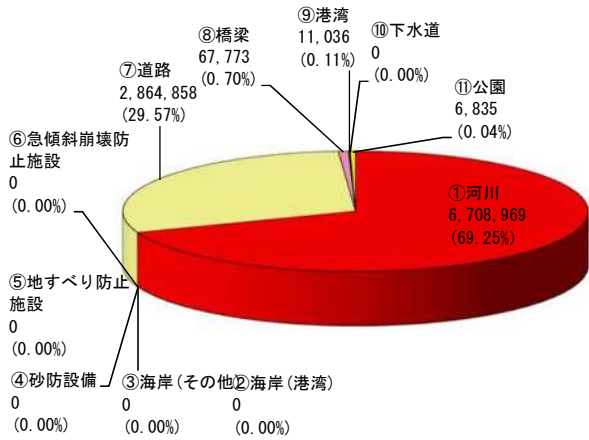
	鹿児島	南薩	北薩	甌島	始良・伊佐	大隅	熊毛	屋久島	大島	瀬戸内	喜界	徳之島	沖永良部	計
県工事	33	8	206		77	7				2		7	1	341
市町村工事	18	11	335	3	60	6		4	3	1		9		450
計	51	19	541	3	137	13	0	4	3	3	0	16	1	791



# 9 令和3年発生災害の決定額及び比率

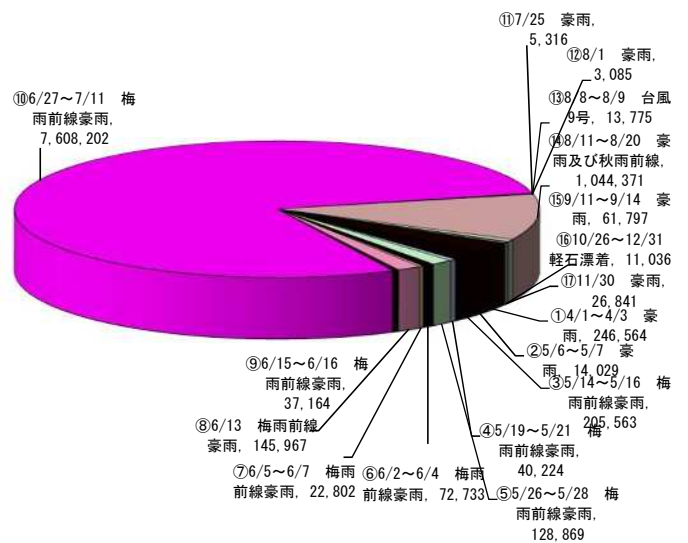
(単位:千円)

工種別決定額  
9,641,600



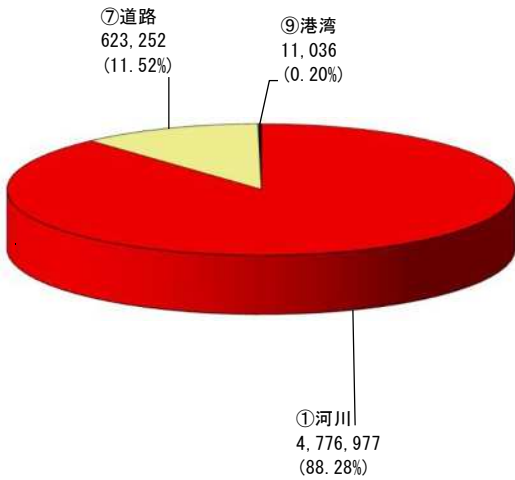
- ①河川
- ②海岸(港湾)
- ③海岸(その他)
- ④砂防設備
- ⑤地すべり防止施設
- ⑥急傾斜崩壊防止施設
- ⑦道路
- ⑧橋梁
- ⑨港湾
- ⑩下水道
- ⑪公園

異常気象別決定額  
9,641,600



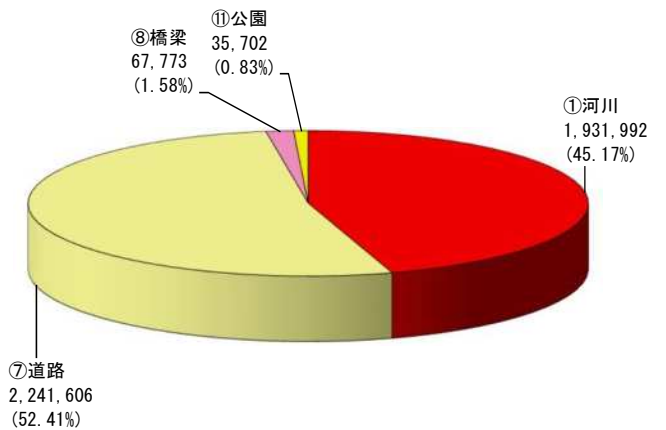
- ①4/1~4/3 豪雨
- ②5/6~5/7 豪雨
- ③5/14~5/16 梅雨前線豪雨
- ④5/19~5/21 梅雨前線豪雨
- ⑤5/26~5/28 梅雨前線豪雨
- ⑥6/2~6/4 梅雨前線豪雨
- ⑦6/5~6/7 梅雨前線豪雨
- ⑧6/13 梅雨前線豪雨
- ⑨6/15~6/16 梅雨前線豪雨
- ⑩6/27~7/11 梅雨前線豪雨
- ⑪7/25 豪雨
- ⑫8/1 豪雨
- ⑬8/8~8/9 台風9号
- ⑭10/26~12/31 豪雨及び秋雨前線
- ⑮9/11~9/14 豪雨
- ⑯11/30 豪雨

県工事工種別決定額  
5,400,229



- ①河川
- ②海岸(港湾)
- ③海岸(その他)
- ④砂防設備
- ⑤地すべり防止施設
- ⑥急傾斜崩壊防止施設
- ⑦道路
- ⑧橋梁
- ⑨港湾
- ⑩下水道
- ⑪公園

市町村工事工種別決定額  
4,241,371



- ①河川
- ②海岸(港湾)
- ③海岸(その他)
- ④砂防設備
- ⑤地すべり防止施設
- ⑥急傾斜崩壊防止施設
- ⑦道路
- ⑧橋梁
- ⑨港湾
- ⑩下水道
- ⑪公園