

IV 異常気象の概況

1 異常気象別各地の降雨状況

2 気象概況と出水の状況及び一般被害

| | | | |
|------|-------|-------------|---------------|
| (1) | 19085 | 4/9 ~ 4/10 | の豪雨 |
| (2) | 19090 | 4/14 | の豪雨 |
| (3) | 19100 | 4/24 ~ 4/25 | の豪雨 |
| (4) | 19105 | 5/1 ~ 5/1 | の豪雨 |
| (5) | 19120 | 5/18 ~ 5/19 | の梅雨前線豪雨 |
| (6) | 19125 | 5/17 ~ 5/20 | の豪雨 |
| (7) | 19150 | 6/8 ~ 6/10 | の梅雨前線豪雨 |
| (8) | 19175 | 6/18 ~ 6/23 | の梅雨前線豪雨 |
| (9) | 19190 | 6/25 ~ 6/26 | の梅雨前線豪雨 |
| (10) | 19215 | 6/27 ~ 6/28 | の梅雨前線豪雨 |
| (11) | 19233 | 6/29 ~ 7/6 | の梅雨前線豪雨 |
| (12) | 19245 | 7/13 ~ 7/14 | の梅雨前線豪雨 |
| (13) | 19250 | 7/20 ~ 7/22 | の梅雨前線豪雨及び台風5号 |
| (14) | 19285 | 8/2 ~ 8/3 | の豪雨 |
| (15) | 19350 | 8/30 | の豪雨 |
| (16) | 19377 | 9/7 | の台風13号 |
| (17) | 19390 | 9/12 | の豪雨 |
| (18) | 19400 | 9/22 | の台風17号 |
| (19) | 19420 | 10/11 | の台風19号 |
| (20) | 19430 | 10/21 | の豪雨 |

1 異常気象別各地の降雨状況

| 地域振興局等名 異常気象名 | | 鹿児島 | | 南薩 | | 北薩 | | 甌島 | 始良・伊佐 | |
|-----------------------------------|----------|-------|-------|-------|-------|------|------|------|-------|------|
| | | 本所 | 日置 | 本所 | 指宿 | 本所 | 出水 | | 本所 | 伊佐 |
| (19085) 4/9~4/10の豪雨 | 連続雨量 | 71.0 | 62.0 | 103.0 | 50.0 | 49.0 | 39.0 | 64.0 | 72.0 | 53.0 |
| | 最大24時間雨量 | 71.0 | 62.0 | 103.0 | 50.0 | 52.0 | 41.0 | 64.0 | 72.0 | 37.0 |
| | 最大時間雨量 | 28.0 | 39.0 | 53.0 | 24.0 | 22.0 | 13.0 | 22.0 | 29.0 | 14.0 |
| (19090) 4/14~4/14の豪雨 | 連続雨量 | 32.0 | 3.0 | 13.0 | 17.0 | 6.0 | 10.0 | 4.0 | 7.0 | 10.0 |
| | 最大24時間雨量 | 33.0 | 4.0 | 14.0 | 19.0 | 7.0 | 10.0 | 4.0 | 9.0 | 10.0 |
| | 最大時間雨量 | 26.0 | 2.0 | 5.0 | 5.0 | 2.0 | 5.0 | 1.0 | 2.0 | 5.0 |
| (19100) 4/24~4/25の豪雨 | 連続雨量 | 71.0 | 36.0 | 37.0 | 39.0 | 22.0 | 3.0 | 8.0 | 18.0 | 19.0 |
| | 最大24時間雨量 | 90.0 | 41.0 | 39.0 | 56.0 | 31.0 | 7.0 | 52.0 | 33.0 | 28.0 |
| | 最大時間雨量 | 30.0 | 23.0 | 24.0 | 22.0 | 11.0 | 3.0 | 16.0 | 11.0 | 13.0 |
| (19105) 5/1~5/1の豪雨 | 連続雨量 | 0.0 | 42.0 | 32.0 | 17.0 | 0.0 | 4.0 | 6.0 | 7.0 | 4.0 |
| | 最大24時間雨量 | 15.0 | 6.0 | 10.0 | 7.0 | 13.0 | 5.0 | 6.0 | 7.0 | 4.0 |
| | 最大時間雨量 | 4.0 | 1.0 | 3.0 | 2.0 | 2.0 | 1.0 | 3.0 | 2.0 | 1.0 |
| (19120) 5/18~5/19の梅雨前線豪雨 | 連続雨量 | 256.0 | 0.0 | 0.0 | 0.0 | 36.0 | 36.0 | 0.0 | 0.0 | 35.0 |
| | 最大24時間雨量 | 248.0 | 53.0 | 160.0 | 178.0 | 39.0 | 36.0 | 54.0 | 107.0 | 35.0 |
| | 最大時間雨量 | 49.0 | 7.0 | 16.0 | 19.0 | 5.0 | 6.0 | 10.0 | 13.0 | 5.0 |
| (19125) 5/17~5/20の豪雨 及び台風7号 | 連続雨量 | 256.0 | 108.0 | 248.0 | 290.0 | 36.0 | 36.0 | 66.0 | 195.0 | 35.0 |
| | 最大24時間雨量 | 248.0 | 54.0 | 160.0 | 190.0 | 39.0 | 36.0 | 54.0 | 107.0 | 35.0 |
| | 最大時間雨量 | 49.0 | 7.0 | 16.0 | 20.0 | 5.0 | 6.0 | 10.0 | 13.0 | 5.0 |
| (19150) 6/8~6/10の梅雨前線豪雨 | 連続雨量 | 36.0 | 0.0 | 1.0 | 1.0 | 1.0 | 0.0 | 0.0 | 1.0 | 1.0 |
| | 最大24時間雨量 | 53.0 | 0.0 | 1.0 | 1.0 | 1.0 | 0.0 | 0.0 | 1.0 | 1.0 |
| | 最大時間雨量 | 33.0 | 0.0 | 1.0 | 1.0 | 1.0 | 0.0 | 0.0 | 1.0 | 1.0 |
| (19175) 6/18~6/23の梅雨前線豪雨 | 連続雨量 | 55.0 | 21.0 | 31.0 | 17.0 | 9.0 | 7.0 | 18.0 | 27.0 | 7.0 |
| | 最大24時間雨量 | 55.0 | 22.0 | 31.0 | 21.0 | 14.0 | 11.0 | 18.0 | 28.0 | 11.0 |
| | 最大時間雨量 | 11.0 | 9.0 | 6.0 | 5.0 | 2.0 | 2.0 | 5.0 | 21.0 | 5.0 |

(単位 : mm)

| 大隅 | | 熊毛 | 屋久島 | 大島 | 瀬戸内 | 喜界 | 徳之島 | 沖永良部 |
|-------|-------|-------|-------|-------|-------|-------|-------|-------|
| 本所 | 曾於 | | | | | | | |
| 118.0 | 107.0 | 52.0 | 167.0 | 36.0 | 25.0 | 21.0 | 26.0 | 26.0 |
| 118.0 | 107.0 | 53.0 | 167.0 | 36.0 | 25.0 | 21.0 | 27.0 | 26.0 |
| 36.0 | 38.0 | 37.0 | 82.0 | 30.0 | 18.0 | 19.0 | 16.0 | 24.0 |
| 23.0 | 12.0 | 36.0 | 90.0 | 23.0 | 32.0 | 18.0 | 11.0 | 15.0 |
| 23.0 | 12.0 | 42.0 | 90.0 | 32.0 | 33.0 | 18.0 | 11.0 | 15.0 |
| 8.0 | 4.0 | 10.0 | 14.0 | 14.0 | 14.0 | 11.0 | 5.0 | 11.0 |
| 19.0 | 34.0 | 72.0 | 0.0 | 33.0 | 151.0 | 0.0 | 180.0 | 31.0 |
| 43.0 | 53.0 | 80.0 | 260.0 | 35.0 | 149.0 | 23.0 | 157.0 | 33.0 |
| 16.0 | 16.0 | 60.0 | 36.0 | 24.0 | 56.0 | 8.0 | 36.0 | 16.0 |
| 42.0 | 25.0 | 96.0 | 96.0 | 5.0 | 58.0 | 36.0 | 16.0 | 53.0 |
| 11.0 | 13.0 | 19.0 | 14.0 | 94.0 | 58.0 | 36.0 | 94.0 | 51.0 |
| 2.0 | 3.0 | 4.0 | 3.0 | 26.0 | 23.0 | 14.0 | 36.0 | 9.0 |
| 0.0 | 0.0 | 0.0 | 0.0 | 89.0 | 13.0 | 16.0 | 1.0 | 0.0 |
| 528.0 | 227.0 | 255.0 | 574.0 | 89.0 | 14.0 | 17.0 | 18.0 | 23.0 |
| 35.0 | 22.0 | 32.0 | 58.0 | 22.0 | 4.0 | 11.0 | 1.0 | 1.0 |
| 790.0 | 352.0 | 334.0 | 780.0 | 89.0 | 15.0 | 16.0 | 18.0 | 23.0 |
| 528.0 | 227.0 | 255.0 | 574.0 | 89.0 | 19.0 | 17.0 | 18.0 | 23.0 |
| 35.0 | 27.0 | 32.0 | 58.0 | 22.0 | 8.0 | 11.0 | 7.0 | 18.0 |
| 4.0 | 1.0 | 20.0 | 40.0 | 129.0 | 293.0 | 119.0 | 223.0 | 307.0 |
| 4.0 | 1.0 | 20.0 | 40.0 | 108.0 | 193.0 | 88.0 | 177.0 | 266.0 |
| 4.0 | 1.0 | 11.0 | 18.0 | 35.0 | 47.0 | 25.0 | 41.0 | 56.0 |
| 29.0 | 26.0 | 80.0 | 105.0 | 258.0 | 353.0 | 184.0 | 248.0 | 54.0 |
| 34.0 | 29.0 | 80.0 | 105.0 | 192.0 | 279.0 | 153.0 | 171.0 | 92.0 |
| 6.0 | 6.0 | 11.0 | 10.0 | 35.0 | 29.0 | 34.0 | 33.0 | 36.0 |

| 地域振興局等名 異常気象名 | | 鹿児島 | | 南薩 | | 北薩 | | 甌島 | 始良・伊佐 | |
|-------------------------------------|----------|-------|-------|-------|-------|-------|-------|-------|-------|-------|
| | | 本所 | 日置 | 本所 | 指宿 | 本所 | 出水 | | 本所 | 伊佐 |
| (19190) 6/25～6/26の梅雨前線豪雨 | 連続雨量 | 7.0 | 2.0 | 0.0 | 1.0 | 0.0 | 1.0 | 13.0 | 0.0 | 24.0 |
| | 最大24時間雨量 | 52.0 | 39.0 | 71.0 | 32.0 | 60.0 | 46.0 | 63.0 | 117.0 | 73.0 |
| | 最大時間雨量 | 3.0 | 1.0 | 1.0 | 6.0 | 10.0 | 1.0 | 3.0 | 26.0 | 8.0 |
| (19215) 6/27～6/28の梅雨前線豪雨 | 連続雨量 | 181.0 | 220.0 | 39.0 | 41.0 | 164.0 | 31.0 | 57.0 | 158.0 | 100.0 |
| | 最大24時間雨量 | 187.0 | 222.0 | 68.0 | 91.0 | 179.0 | 55.0 | 57.0 | 167.0 | 101.0 |
| | 最大時間雨量 | 44.0 | 65.0 | 25.0 | 24.0 | 46.0 | 19.0 | 22.0 | 53.0 | 46.0 |
| (19233) 6/29～7/6の梅雨前線豪雨 | 連続雨量 | 370.0 | 342.0 | 383.0 | 382.0 | 396.0 | 333.0 | 208.0 | 524.0 | 374.0 |
| | 最大24時間雨量 | 369.0 | 342.0 | 383.0 | 282.0 | 336.0 | 233.0 | 208.0 | 329.0 | 256.0 |
| | 最大時間雨量 | 40.0 | 74.0 | 70.0 | 46.0 | 68.0 | 32.0 | 30.0 | 41.0 | 32.0 |
| (19245) 7/13～7/14の梅雨前線豪雨 | 連続雨量 | 204.0 | 165.0 | 87.0 | 40.0 | 0.0 | 0.0 | 50.0 | 235.0 | 0.0 |
| | 最大24時間雨量 | 204.0 | 170.0 | 87.0 | 45.0 | 140.0 | 225.0 | 50.0 | 221.0 | 228.0 |
| | 最大時間雨量 | 49.0 | 52.0 | 27.0 | 25.0 | 24.0 | 51.0 | 12.0 | 41.0 | 55.0 |
| (19250) 7/20～7/22の梅雨前線及び 台風5号 | 連続雨量 | 204.0 | 163.0 | 189.0 | 131.0 | 222.0 | 179.0 | 119.0 | 234.0 | 155.0 |
| | 最大24時間雨量 | 203.0 | 155.0 | 189.0 | 120.0 | 227.0 | 179.0 | 118.0 | 183.0 | 173.0 |
| | 最大時間雨量 | 50.0 | 47.0 | 41.0 | 44.0 | 60.0 | 33.0 | 22.0 | 29.0 | 39.0 |
| (19285) 8/2～8/3の豪雨 | 連続雨量 | 9.0 | 0.0 | 0.0 | 0.0 | 0.0 | 0.0 | 0.0 | 0.0 | 0.0 |
| | 最大24時間雨量 | 12.0 | 0.0 | 0.0 | 0.0 | 0.0 | 0.0 | 0.0 | 0.0 | 0.0 |
| | 最大時間雨量 | 2.0 | 0.0 | 0.0 | 0.0 | 0.0 | 0.0 | 0.0 | 0.0 | 0.0 |
| (19350) 8/30～8/30の豪雨 | 連続雨量 | 2.0 | 53.0 | 32.0 | 2.0 | 0.0 | 1.0 | 0.0 | 0.0 | 17.0 |
| | 最大24時間雨量 | 60.0 | 54.0 | 32.0 | 12.0 | 54.0 | 88.0 | 50.0 | 25.0 | 44.0 |
| | 最大時間雨量 | 13.0 | 43.0 | 25.0 | 2.0 | 20.0 | 38.0 | 43.0 | 5.0 | 13.0 |
| (19377) 9/7の台風13号 | 連続雨量 | 0.0 | 0.0 | 0.0 | 6.0 | 0.0 | 0.0 | 0.0 | 46.0 | 10.0 |
| | 最大24時間雨量 | 34.0 | 29.0 | 60.0 | 5.0 | 76.0 | 50.0 | 72.0 | 58.0 | 13.0 |
| | 最大時間雨量 | 15.0 | 9.0 | 18.0 | 2.0 | 31.0 | 25.0 | 17.0 | 27.0 | 8.0 |

(単位 : mm)

| 大隅 | | 熊毛 | 屋久島 | 大島 | 瀬戸内 | 喜界 | 徳之島 | 沖永良部 |
|-------|-------|-------|-------|-------|-------|------|-------|-------|
| 本所 | 曾於 | | | | | | | |
| 99.0 | 0.0 | 16.0 | 158.0 | 0.0 | 1.0 | 0.0 | 1.0 | 1.0 |
| 108.0 | 121.0 | 27.0 | 152.0 | 32.0 | 32.0 | 5.0 | 41.0 | 58.0 |
| 15.0 | 49.0 | 3.0 | 27.0 | 8.0 | 5.0 | 1.0 | 8.0 | 6.0 |
| 180.0 | 52.0 | 59.0 | 179.0 | 3.0 | 0.0 | 3.0 | 0.0 | 1.0 |
| 216.0 | 77.0 | 96.0 | 179.0 | 14.0 | 16.0 | 3.0 | 18.0 | 26.0 |
| 45.0 | 11.0 | 32.0 | 44.0 | 5.0 | 5.0 | 2.0 | 7.0 | 18.0 |
| 483.0 | 779.0 | 202.0 | 298.0 | 206.0 | 195.0 | 63.0 | 179.0 | 169.0 |
| 481.0 | 477.0 | 200.0 | 282.0 | 148.0 | 157.0 | 72.0 | 168.0 | 133.0 |
| 66.0 | 63.0 | 54.0 | 58.0 | 46.0 | 19.0 | 19.0 | 51.0 | 33.0 |
| 176.0 | 223.0 | 25.0 | 49.0 | 0.0 | 0.0 | 0.0 | 0.0 | 0.0 |
| 162.0 | 208.0 | 28.0 | 52.0 | 4.0 | 17.0 | 6.0 | 6.0 | 0.0 |
| 30.0 | 42.0 | 10.0 | 17.0 | 3.0 | 0.0 | 0.0 | 0.0 | 0.0 |
| 145.0 | 139.0 | 49.0 | 84.0 | 4.0 | 35.0 | 0.0 | 13.0 | 12.0 |
| 137.0 | 139.0 | 51.0 | 92.0 | 67.0 | 36.0 | 0.0 | 14.0 | 13.0 |
| 25.0 | 60.0 | 29.0 | 21.0 | 47.0 | 14.0 | 0.0 | 11.0 | 11.0 |
| 0.0 | 0.0 | 0.0 | 3.0 | 40.0 | 87.0 | 28.0 | 142.0 | 52.0 |
| 0.0 | 0.0 | 17.0 | 16.0 | 45.0 | 99.0 | 31.0 | 158.0 | 56.0 |
| 0.0 | 0.0 | 0.0 | 2.0 | 16.0 | 27.0 | 10.0 | 38.0 | 13.0 |
| 0.0 | 0.0 | 0.0 | 0.0 | 33.0 | 26.0 | 0.0 | 0.0 | 0.0 |
| 16.0 | 11.0 | 143.0 | 81.0 | 38.0 | 26.0 | 6.0 | 4.0 | 0.0 |
| 8.0 | 0.0 | 66.0 | 44.0 | 13.0 | 11.0 | 0.0 | 3.0 | 0.0 |
| 0.0 | 27.0 | 0.0 | 0.0 | 155.0 | 96.0 | 0.0 | 62.0 | 37.0 |
| 40.0 | 40.0 | 9.0 | 54.0 | 155.0 | 96.0 | 87.0 | 66.0 | 37.0 |
| 27.0 | 26.0 | 4.0 | 30.0 | 44.0 | 27.0 | 23.0 | 28.0 | 18.0 |

| 地域振興局等名 異常気象名 | | 鹿児島 | | 南薩 | | 北薩 | | 甑島 | 始良・伊佐 | |
|---------------------------|----------|-------|------|------|------|-------|-------|------|-------|-------|
| | | 本所 | 日置 | 本所 | 指宿 | 本所 | 出水 | | 本所 | 伊佐 |
| (19390) 9/12の豪雨 | 連続雨量 | 0.0 | 0.0 | 0.0 | 0.0 | 0.0 | 10.0 | 0.0 | 122.0 | 0.0 |
| | 最大24時間雨量 | 25.0 | 15.0 | 64.0 | 24.0 | 94.0 | 10.0 | 0.0 | 122.0 | 76.0 |
| | 最大時間雨量 | 0.0 | 0.0 | 37.0 | 23.0 | 50.0 | 5.0 | 0.0 | 97.0 | 64.0 |
| (19400) 9/22の台風17号 | 連続雨量 | 107.0 | 92.0 | 94.0 | 34.0 | 193.0 | 112.0 | 72.0 | 127.0 | 138.0 |
| | 最大24時間雨量 | 76.0 | 76.0 | 68.0 | 32.0 | 114.0 | 102.0 | 58.0 | 69.0 | 115.0 |
| | 最大時間雨量 | 15.0 | 19.0 | 16.0 | 12.0 | 31.0 | 19.0 | 27.0 | 13.0 | 26.0 |
| (19430) 10/21～10/21の豪雨 | 連続雨量 | 27.0 | 5.0 | 7.0 | 1.0 | 5.0 | 0.0 | 0.0 | 14.0 | 3.0 |
| | 最大24時間雨量 | 27.0 | 5.0 | 8.0 | 1.0 | 5.0 | 0.0 | 0.0 | 14.0 | 3.0 |
| | 最大時間雨量 | 16.0 | 3.0 | 4.0 | 1.0 | 5.0 | 0.0 | 0.0 | 13.0 | 3.0 |

(単位 : mm)

| 大隅 | | 熊毛 | 屋久島 | 大島 | 瀬戸内 | 喜界 | 徳之島 | 沖永良部 |
|-------|-------|------|-------|-------|-------|------|-------|------|
| 本所 | 曾於 | | | | | | | |
| 0.0 | 0.0 | 0.0 | 0.0 | 0.0 | 0.0 | 0.0 | 0.0 | 1.0 |
| 101.0 | 47.0 | 15.0 | 98.0 | 9.0 | 5.0 | 3.0 | 23.0 | 2.0 |
| 51.0 | 29.0 | 3.0 | 1.0 | 0.0 | 0.0 | 0.0 | 0.0 | 1.0 |
| 170.0 | 112.0 | 20.0 | 249.0 | 236.0 | 122.0 | 44.0 | 115.0 | 54.0 |
| 160.0 | 112.0 | 18.0 | 106.0 | 31.0 | 36.0 | 30.0 | 21.0 | 11.0 |
| 22.0 | 28.0 | 5.0 | 19.0 | 12.0 | 21.0 | 21.0 | 6.0 | 4.0 |
| 7.0 | 6.0 | 0.0 | 16.0 | 0.0 | 0.0 | 0.0 | 1.0 | 40.0 |
| 7.0 | 6.0 | 43.0 | 16.0 | 66.0 | 43.0 | 2.0 | 21.0 | 40.0 |
| 2.0 | 4.0 | 19.0 | 6.0 | 2.0 | 3.0 | 2.0 | 1.0 | 29.0 |

2 気象概況と出水の状況及び一般被害

(1) 4月9日～4月10日の豪雨(19085)

①気象概況

大隅地方では、9日から10日にかけて前線を伴った低気圧の影響で雨となり、10日は荒れた天気となった所があった。

連続雨量は屋久島町で160ミリ、志布志市、南大隅町では110ミリ時間雨量は屋久島町で80ミリ、南九州市で50ミリを超える大雨となった。

②被害状況

今回の豪雨による一般被害は、次のとおりである。

| 種 別 | 区 分 | 被 害 |
|------------------|---------|-----|
| 人 的 被 害 (人) | 死 者 | — |
| | 負 傷 者 | — |
| 建 物 被 害 (棟) | 全 壊 | — |
| | 半 壊 | — |
| | 一 部 損 壊 | — |
| | 床 上 浸 水 | — |
| | 床 下 浸 水 | — |
| 罹災世帯 (世帯) | | — |
| 罹災者数 (人) | | — |

③特記事項

県内の公共土木施設災害は 1箇所、 13,446千円の被害を受けた。

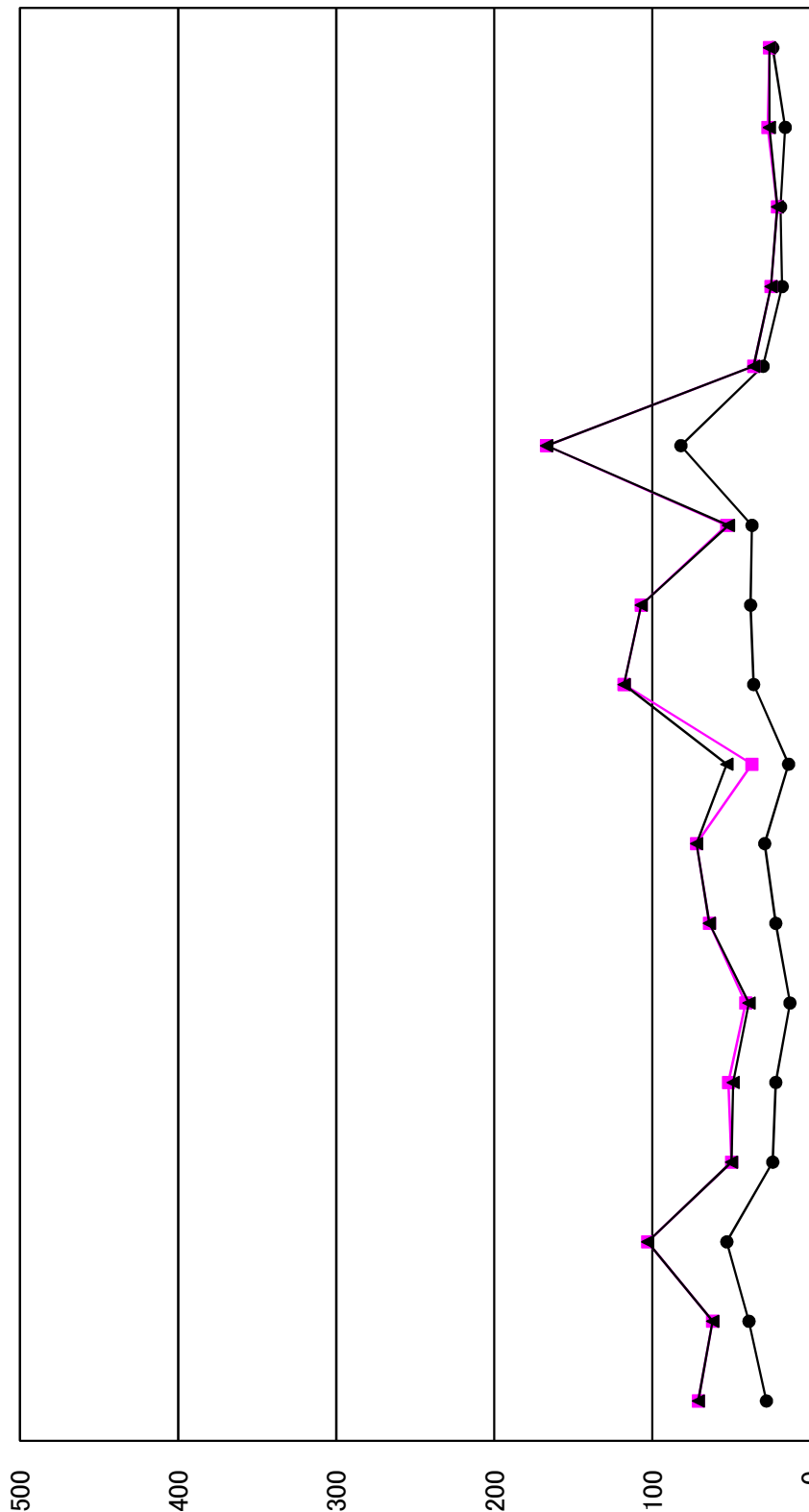
(1 9 0 8 5)

各地の降雨量

| 事務所名 | 日 雨 量 | | | | | | | | | | 連続雨量 (mm) | 最大24時間雨量 | | 最大時間雨量 | |
|-------|----------|-----------|--------------|--------------|--------------|--------------|--------------|--------------|--------------|--------------|--------------|------------|---------|------------|---------|
| | 4月 9日 | 4月 10日 | 月 日 0~24時 | 月 日 0~24時 | 月 日 0~24時 | 月 日 0~24時 | 月 日 0~24時 | 月 日 0~24時 | 月 日 0~24時 | 月 日 0~24時 | | 雨量 (mm) | 起月日時 | 雨量 (mm) | 起月日時 |
| | (mm) | (mm) | | | | | | | | | | | | | |
| 鹿児島 | 6.0 | 65.0 | | | | | | | | | 71.0 | 71.0 | 4/9 19時 | 28.0 | 4/10 3時 |
| 日置 | 5.0 | 57.0 | | | | | | | | | 62.0 | 62.0 | 4/9 19時 | 39.0 | 4/10 2時 |
| 南薩 | 4.0 | 99.0 | | | | | | | | | 103.0 | 103.0 | 4/9 19時 | 53.0 | 4/10 2時 |
| 指宿 | 4.0 | 46.0 | | | | | | | | | 50.0 | 50.0 | 4/9 21時 | 24.0 | 4/10 3時 |
| 北薩 | 7.0 | 43.0 | | | | | | | | | 50.0 | 49.0 | 4/9 19時 | 22.0 | 4/10 2時 |
| 出水 | 4.0 | 26.0 | | | | | | | | | 30.0 | 39.0 | 4/9 19時 | 13.0 | 4/10 2時 |
| 甑島 | 20.0 | 44.0 | | | | | | | | | 64.0 | 64.0 | 4/9 18時 | 22.0 | 4/10 1時 |
| 始良・伊佐 | 15.0 | 57.0 | | | | | | | | | 72.0 | 72.0 | 4/9 19時 | 29.0 | 4/10 2時 |
| 伊佐 | 0.0 | 37.0 | | | | | | | | | 37.0 | 53.0 | 4/9 24時 | 14.0 | 4/10 2時 |
| 大隅 | 10.0 | 108.0 | | | | | | | | | 118.0 | 118.0 | 4/9 21時 | 36.0 | 4/10 3時 |
| 曾於 | 14.0 | 93.0 | | | | | | | | | 107.0 | 107.0 | 4/9 20時 | 38.0 | 4/10 3時 |
| 熊毛支庁 | 0.0 | 52.0 | | | | | | | | | 52.0 | 52.0 | 4/9 24時 | 37.0 | 4/10 5時 |
| 屋久島 | 3.0 | 164.0 | | | | | | | | | 167.0 | 167.0 | 4/9 20時 | 82.0 | 4/10 4時 |
| 大島支庁 | 0.0 | 36.0 | | | | | | | | | 36.0 | 36.0 | 4/10 2時 | 30.0 | 4/10 8時 |
| 瀬戸内 | 0.0 | 25.0 | | | | | | | | | 25.0 | 25.0 | 4/10 2時 | 18.0 | 4/10 8時 |
| 喜界 | 0.0 | 21.0 | | | | | | | | | 21.0 | 21.0 | 4/10 7時 | 19.0 | 4/10 9時 |
| 徳之島 | 0.0 | 26.0 | | | | | | | | | 26.0 | 26.0 | 4/10 7時 | 16.0 | 4/10 9時 |
| 沖永良部 | 0.0 | 26.0 | | | | | | | | | 26.0 | 26.0 | 4/10 8時 | 24.0 | 4/10 9時 |

各地の降雨量(19085)

降水量mm

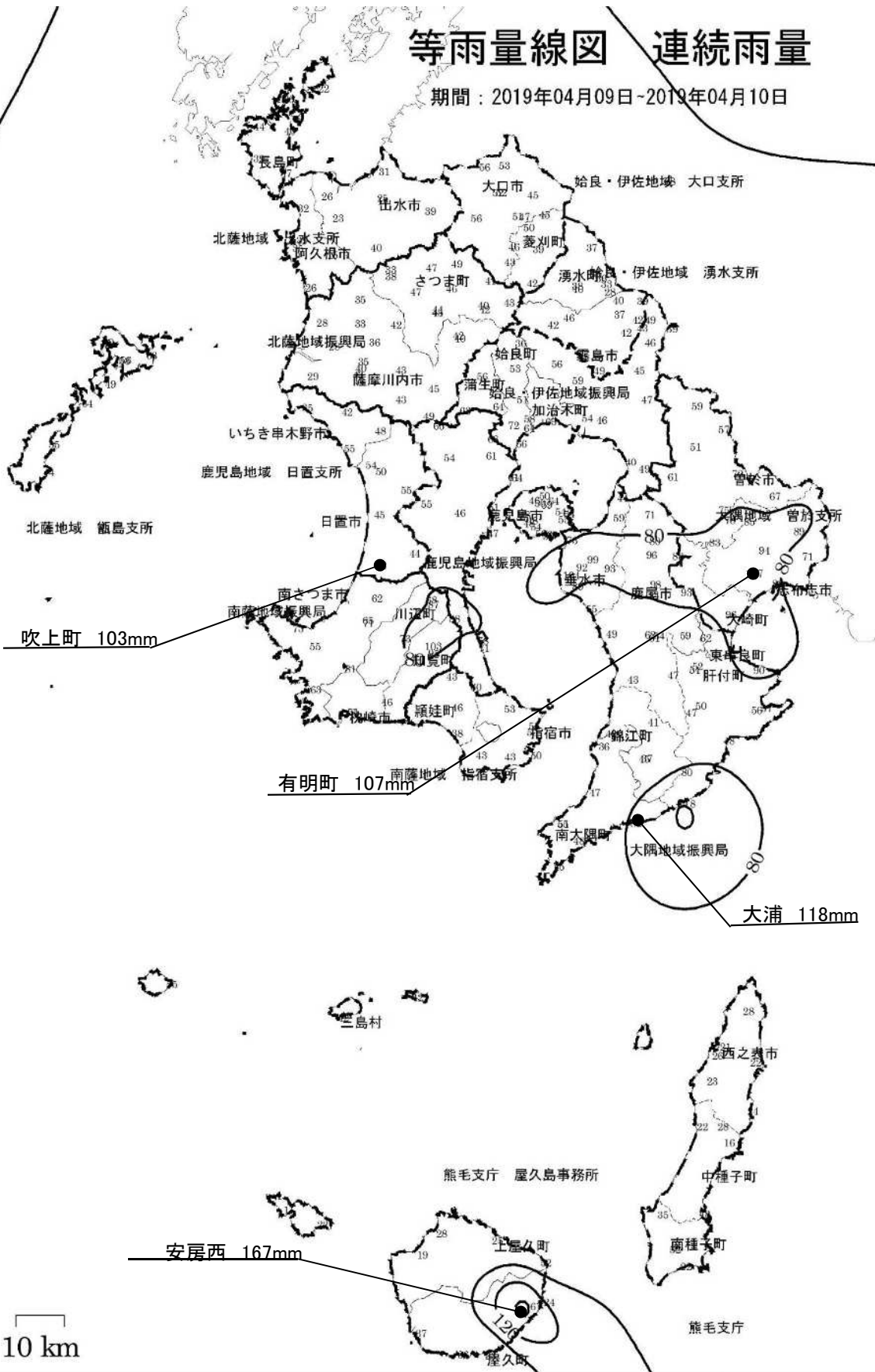


| | 鹿兒島 | 日置 | 南薩 | 指宿 | 北薩 | 出水 | 薩島 | 始良・伊佐 | 大口 | 大隅 | 曾於 | 熊毛 | 屋久島 | 大島 | 瀬戸内 | 喜界 | 霧之島 | 沖永良部 |
|----------|------|------|-------|------|------|------|------|-------|------|-------|-------|------|-------|------|------|------|------|------|
| 最大時間雨量 | 25.0 | 39.0 | 53.0 | 24.0 | 22.0 | 13.0 | 22.0 | 29.0 | 14.0 | 36.0 | 38.0 | 37.0 | 82.0 | 30.0 | 18.0 | 19.0 | 16.0 | 24.0 |
| 最大24時間雨量 | 71.0 | 62.0 | 103.0 | 50.0 | 52.0 | 41.0 | 64.0 | 72.0 | 37.0 | 118.0 | 107.0 | 53.0 | 167.0 | 36.0 | 25.0 | 21.0 | 27.0 | 26.0 |
| 連続雨量 | 71.0 | 62.0 | 103.0 | 50.0 | 49.0 | 39.0 | 64.0 | 72.0 | 53.0 | 118.0 | 107.0 | 52.0 | 167.0 | 36.0 | 25.0 | 21.0 | 26.0 | 26.0 |

平成31年4月09日～4月10日 (19085)

等雨量線図 連続雨量

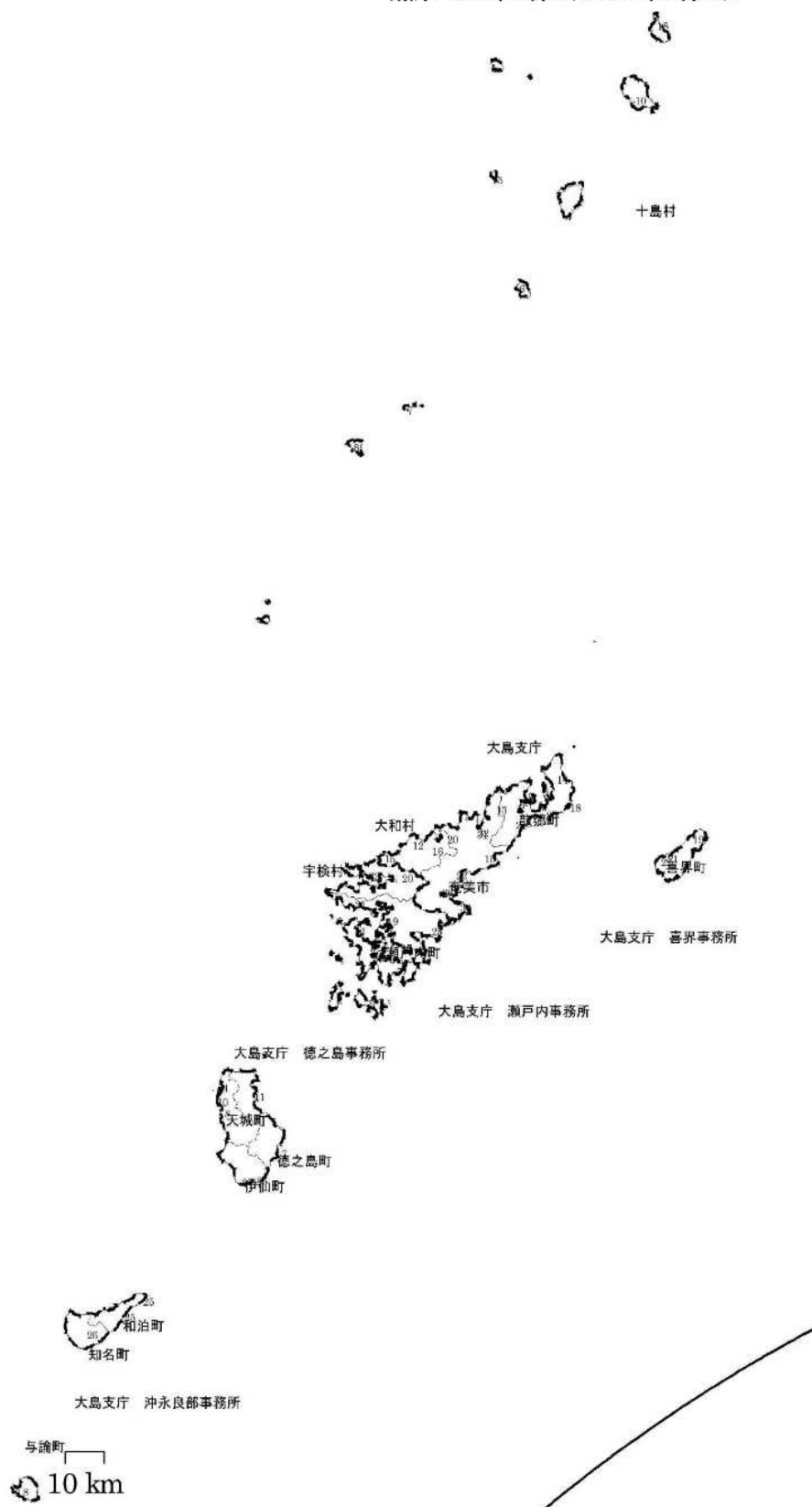
期間：2019年04月09日-2019年04月10日



平成31年4月09日～4月10日(19085)

等雨量線図 連続雨量

期間：2019年04月09日-2019年04月10日



(2) 4月14日の豪雨 (19090)

①気象概況

奄美地方（奄美群島，トカラ列島）では，前線の影響を受け，雨となった所があった。

十島村では，時間雨量が20ミルを超える大雨となった。

②被害状況

今回の豪雨による一般被害は，次のとおりである。

| 種 別 | 区 分 | 被 害 |
|------------------|---------|-----|
| 人 的 被 害 (人) | 死 者 | — |
| | 負 傷 者 | — |
| 建 物 被 害 (棟) | 全 壊 | — |
| | 半 壊 | — |
| | 一 部 損 壊 | — |
| | 床 上 浸 水 | — |
| | 床 下 浸 水 | — |
| 罹災世帯 (世帯) | | — |
| 罹災者数 (人) | | — |

③特記事項

県内の公共土木施設災害は 1箇所， 26,625千円の被害を受けた。

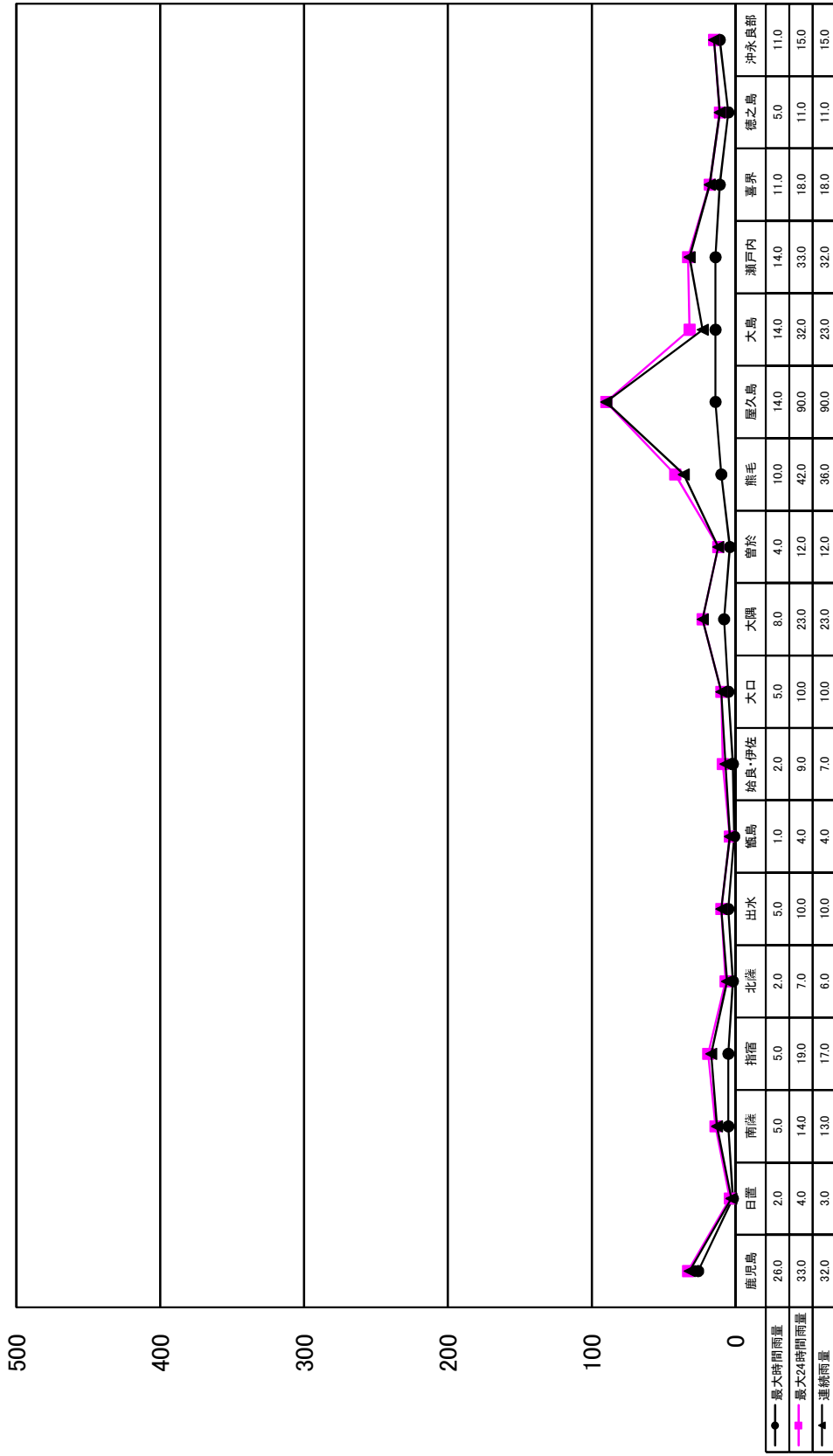
(1 9 0 9 0)

各地の降雨量

| 事務所名 | 日 雨 量 | | | | | | | | | | 連続雨量 4月14日 (mm) | 最大24時間雨量 | | 最大時間雨量 | | |
|-------|-------|---|---|-------|---|---|-------|---|---|-------|-----------------------|------------|------|------------|------|----------|
| | 4月 | 月 | 日 | 0~24時 | 月 | 日 | 0~24時 | 月 | 日 | 0~24時 | | 雨量 (mm) | 起月日時 | 雨量 (mm) | 起月日時 | |
| | 14日 | | | (mm) | | | | | | | | | | | | |
| 鹿児島 | 32.0 | | | | | | | | | | 32.0 | 4月14日 | 33.0 | 4/14 13時 | 26.0 | 4/14 18時 |
| 日置 | 3.0 | | | | | | | | | | 3.0 | 4月14日 | 4.0 | 4/14 14時 | 2.0 | 4/14 15時 |
| 南薩 | 13.0 | | | | | | | | | | 13.0 | 4月14日 | 14.0 | 4/14 15時 | 5.0 | 4/14 17時 |
| 指宿 | 17.0 | | | | | | | | | | 17.0 | 4月14日 | 19.0 | 4/14 13時 | 5.0 | 4/14 17時 |
| 北薩 | 6.0 | | | | | | | | | | 6.0 | 4月14日 | 7.0 | 4/14 13時 | 2.0 | 4/14 15時 |
| 出水 | 10.0 | | | | | | | | | | 10.0 | 4月14日 | 10.0 | 4/14 14時 | 5.0 | 4/14 15時 |
| 甑島 | 4.0 | | | | | | | | | | 4.0 | 4月14日 | 4.0 | 4/14 13時 | 1.0 | 4/14 17時 |
| 始良・伊佐 | 7.0 | | | | | | | | | | 7.0 | 4月14日 | 9.0 | 4/14 14時 | 2.0 | 4/14 16時 |
| 伊佐 | 10.0 | | | | | | | | | | 10.0 | 4月14日 | 10.0 | 4/14 15時 | 5.0 | 4/14 15時 |
| 大隅 | 23.0 | | | | | | | | | | 23.0 | 4月14日 | 23.0 | 4/14 13時 | 8.0 | 4/14 14時 |
| 曾於 | 12.0 | | | | | | | | | | 12.0 | 4月14日 | 12.0 | 4/14 16時 | 4.0 | 4/14 18時 |
| 熊毛支庁 | 38.0 | | | | | | | | | | 38.0 | 4月13日 | 42.0 | 4/13 24時 | 10.0 | 4/14 18時 |
| 屋久島 | 90.0 | | | | | | | | | | 90.0 | 4月14日 | 90.0 | 4/14 10時 | 14.0 | 4/14 18時 |
| 大島支庁 | 29.0 | | | | | | | | | | 29.0 | 4月14日 | 32.0 | 4/14 5時 | 14.0 | 4/14 22時 |
| 瀬戸内 | 31.0 | | | | | | | | | | 31.0 | 4月14日 | 33.0 | 4/14 5時 | 14.0 | 4/14 22時 |
| 喜界 | 15.0 | | | | | | | | | | 15.0 | 4月14日 | 18.0 | 4/14 22時 | 11.0 | 4/14 23時 |
| 徳之島 | 11.0 | | | | | | | | | | 11.0 | 4月14日 | 11.0 | 4/14 21時 | 5.0 | 4/14 22時 |
| 沖永良部 | 14.0 | | | | | | | | | | 14.0 | 4月14日 | 15.0 | 4/14 22時 | 11.0 | 4/14 22時 |

各地の降雨量(1909)

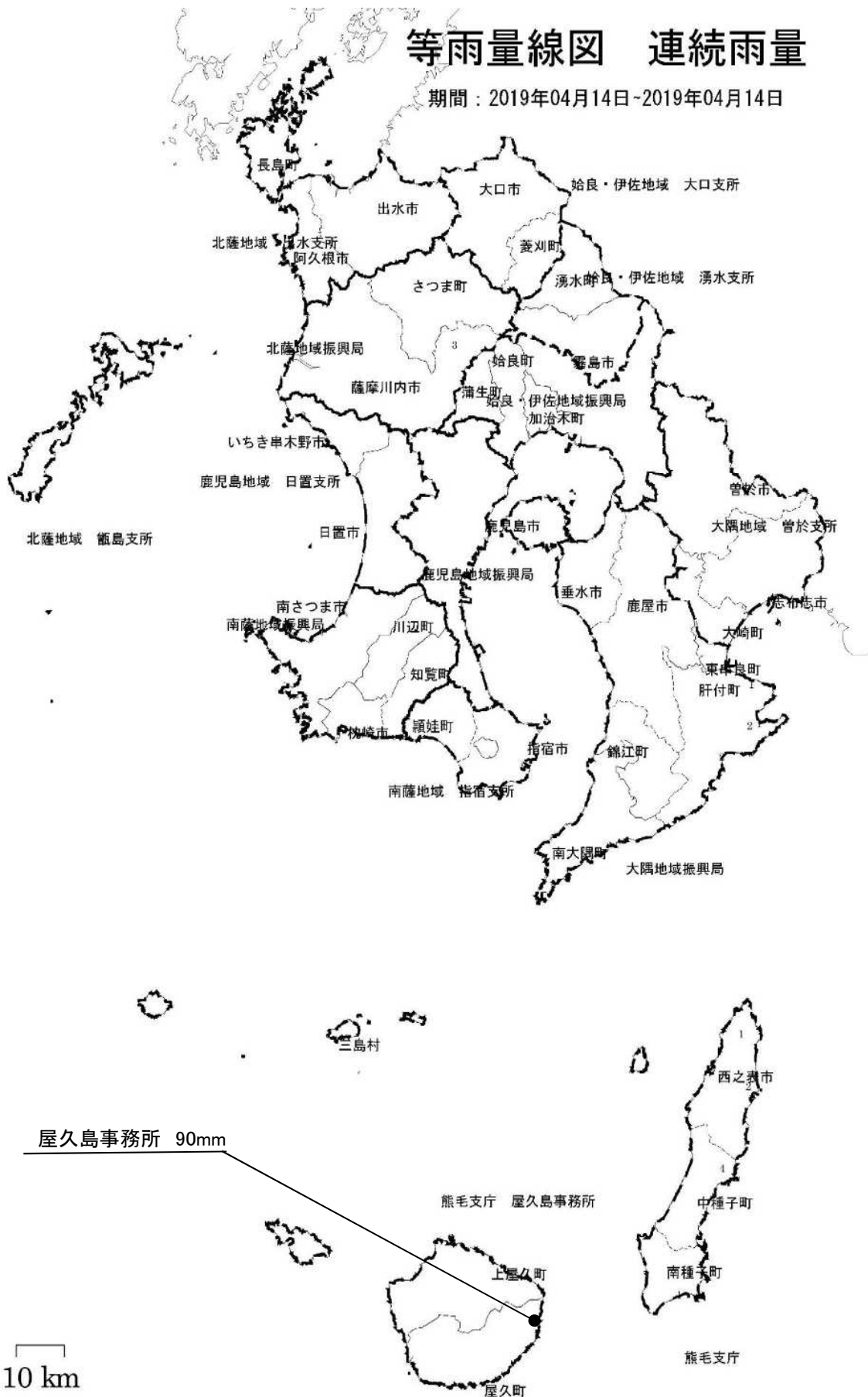
降水量mm



平成31年4月14日～4月14日 (1990)

等雨量線図 連続雨量

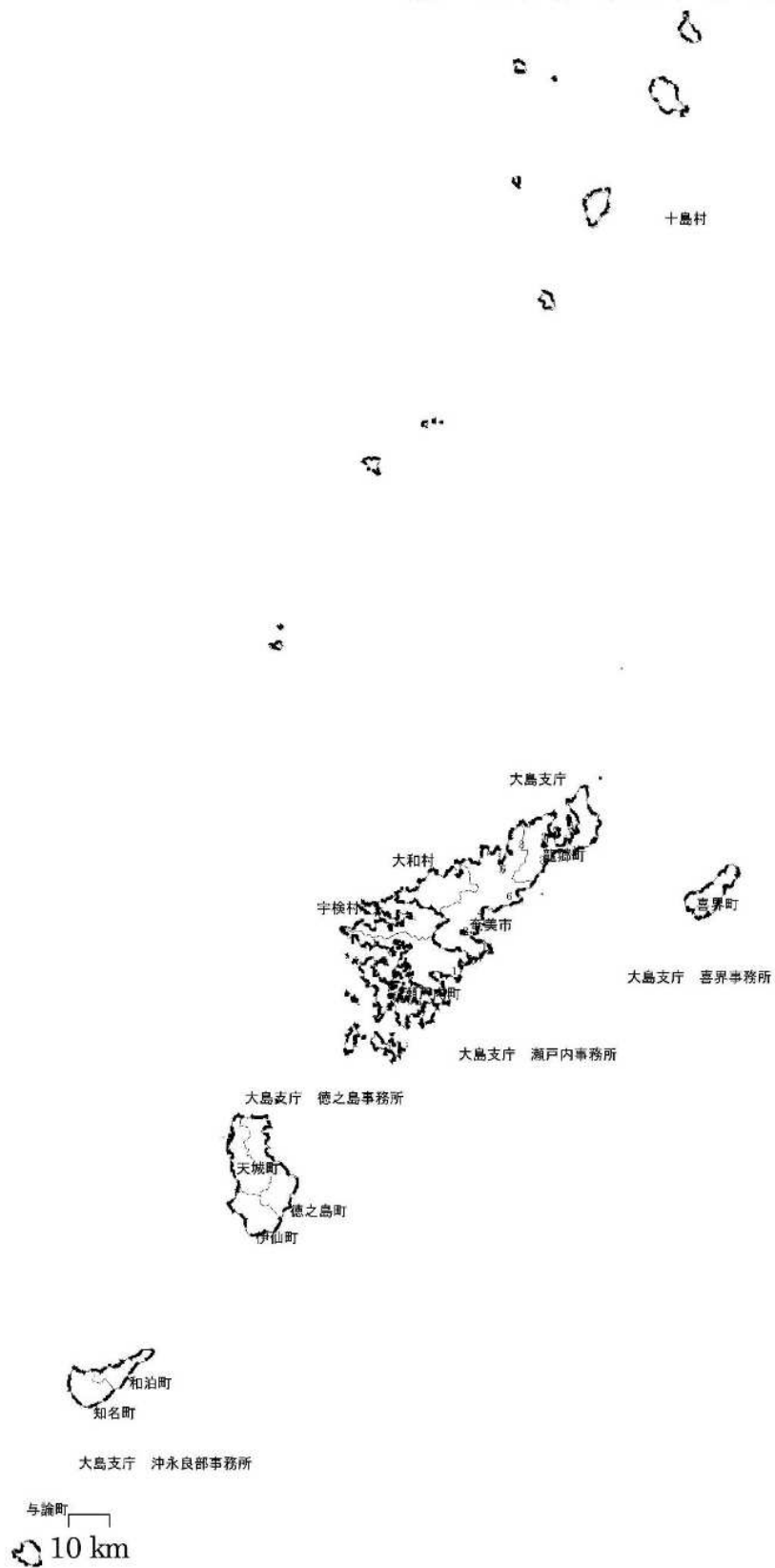
期間：2019年04月14日～2019年04月14日



平成31年4月14日～4月14日(1909)

等雨量線図 連続雨量

期間：2019年04月14日～2019年04月14日



(3) 4月24日～25日の豪雨 (19100)

①気象概況

奄美地方では、湿った空気や前線の影響で大雨となった所があった。
連続雨量は伊仙町で180㍓瀬戸内町で150㍓、時間雨量は南種子町で60㍓、瀬戸内町で50㍓を超える大雨となった。

②被害状況

今回の豪雨による一般被害は、次のとおりである。

| 種 別 | 区 分 | 被 害 |
|------------------|---------|-----|
| 人 的 被 害 (人) | 死 者 | — |
| | 負 傷 者 | — |
| 建 物 被 害 (棟) | 全 壊 | — |
| | 半 壊 | — |
| | 一 部 損 壊 | — |
| | 床 上 浸 水 | — |
| | 床 下 浸 水 | — |
| 罹災世帯 (世帯) | | — |
| 罹災者数 (人) | | — |

③特記事項

県内の公共土木施設災害は 1箇所、 7,409千円の被害を受けた。

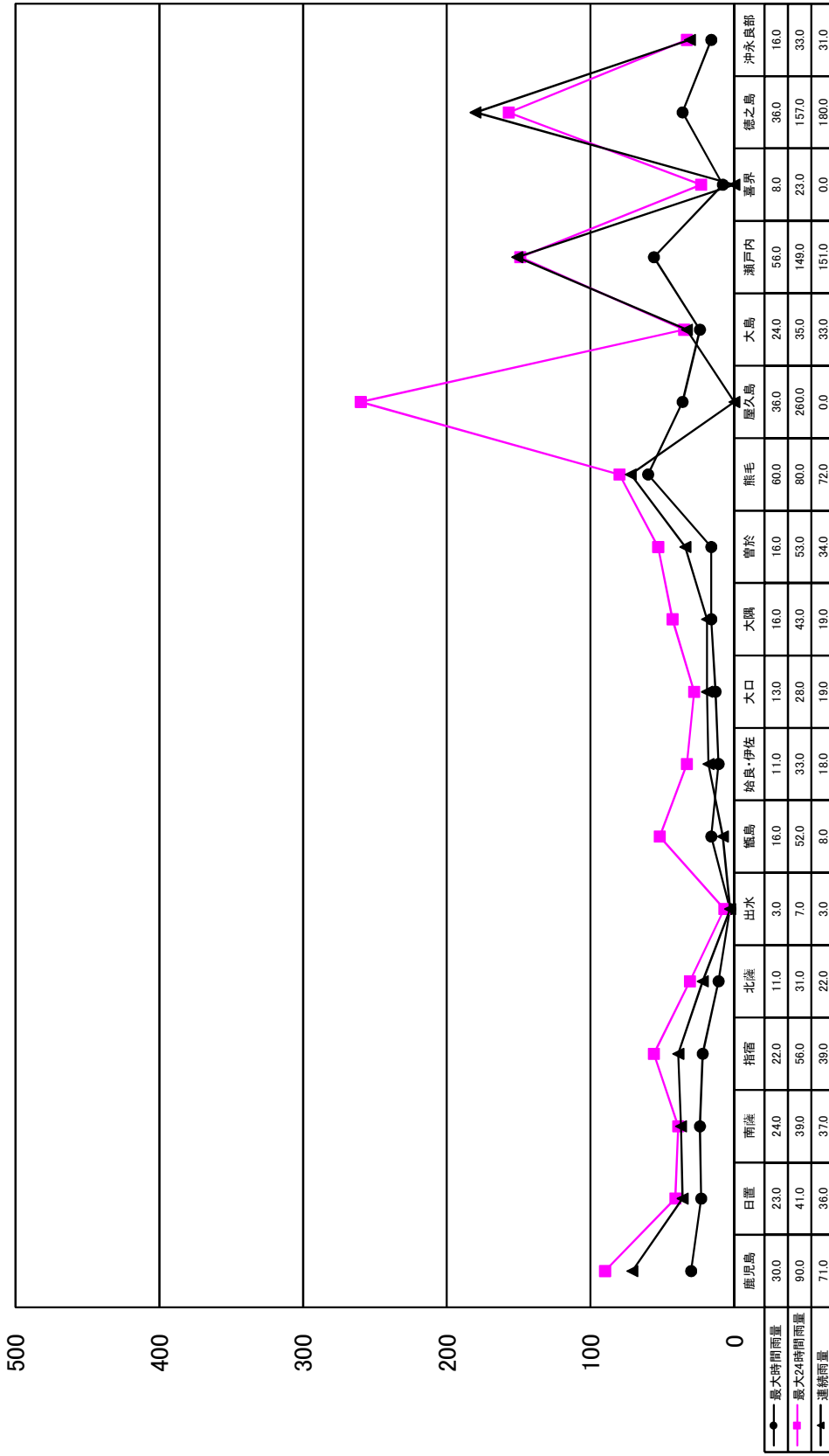
(1 9 1 0 0)

各地の降雨量

| 事務所名 | 日 量 | | | | | | | | | | 連続雨量 (mm) | 最大24時間雨量 | | 最大時間雨量 | | | |
|-------|-----------|-----------|--------------|--------------|--------------|--------------|--------------|--------------|--------------|--------------|--------------|-----------------|-------|------------|----------|------|----------|
| | 4月 24日 | 4月 25日 | 月 日 0~24時 | 月 日 0~24時 | 月 日 0~24時 | 月 日 0~24時 | 月 日 0~24時 | 月 日 0~24時 | 月 日 0~24時 | 月 日 0~24時 | | 雨量 (mm) | 起月日時 | 雨量 (mm) | 起月日時 | | |
| | (mm) | (mm) | | | | | | | | | | | | | | | |
| 鹿児島 | 20.0 | 72.0 | | | | | | | | | 92.0 | 4月24日~ 4月25日 | 71.0 | 90.0 | 4/25 6時 | 30.0 | 4/25 3時 |
| 日置 | 6.0 | 36.0 | | | | | | | | | 42.0 | | 36.0 | 41.0 | 4/25 6時 | 23.0 | 4/25 1時 |
| 南薩 | 14.0 | 38.0 | | | | | | | | | 52.0 | | 37.0 | 39.0 | 4/25 6時 | 24.0 | 4/25 3時 |
| 指宿 | 18.0 | 40.0 | | | | | | | | | 58.0 | | 39.0 | 56.0 | 4/24 8時 | 22.0 | 4/25 2時 |
| 北薩 | 8.0 | 22.0 | | | | | | | | | 30.0 | | 22.0 | 31.0 | 4/24 4時 | 11.0 | 4/25 2時 |
| 出水 | 4.0 | 3.0 | | | | | | | | | 7.0 | | 3.0 | 7.0 | 4/24 2時 | 3.0 | 4/24 24時 |
| 甑島 | 52.0 | 8.0 | | | | | | | | | 60.0 | | 8.0 | 52.0 | 4/23 24時 | 16.0 | 4/24 1時 |
| 始良・伊佐 | 31.0 | 18.0 | | | | | | | | | 49.0 | | 18.0 | 33.0 | 4/24 5時 | 11.0 | 4/24 8時 |
| 伊佐 | 12.0 | 19.0 | | | | | | | | | 31.0 | | 19.0 | 28.0 | 4/24 6時 | 13.0 | 4/25 2時 |
| 大隅 | 32.0 | 20.0 | | | | | | | | | 52.0 | | 19.0 | 43.0 | 4/24 6時 | 16.0 | 4/24 9時 |
| 曾於 | 25.0 | 34.0 | | | | | | | | | 59.0 | | 34.0 | 53.0 | 4/24 8時 | 16.0 | 4/25 4時 |
| 熊毛支庁 | 72.0 | 8.0 | | | | | | | | | 80.0 | | 72.0 | 80.0 | 4/24 8時 | 60.0 | 4/24 13時 |
| 屋久島 | 260.0 | 8.0 | | | | | | | | | 268.0 | | 0.0 | 260.0 | 4/23 24時 | 36.0 | 4/24 1時 |
| 大島支庁 | 1.0 | 35.0 | | | | | | | | | 36.0 | | 33.0 | 35.0 | 4/25 1時 | 24.0 | 4/25 5時 |
| 瀬戸内 | 6.0 | 149.0 | | | | | | | | | 155.0 | | 151.0 | 149.0 | 4/25 1時 | 56.0 | 4/25 6時 |
| 喜界 | 2.0 | 23.0 | | | | | | | | | 25.0 | | 0.0 | 23.0 | 4/25 2時 | 8.0 | 4/25 6時 |
| 徳之島 | 28.0 | 152.0 | | | | | | | | | 180.0 | | 180.0 | 157.0 | 4/24 14時 | 36.0 | 4/25 10時 |
| 沖永良部 | 31.0 | 3.0 | | | | | | | | | 34.0 | | 31.0 | 33.0 | 4/24 7時 | 16.0 | 4/24 8時 |

各地の降雨量(19100)

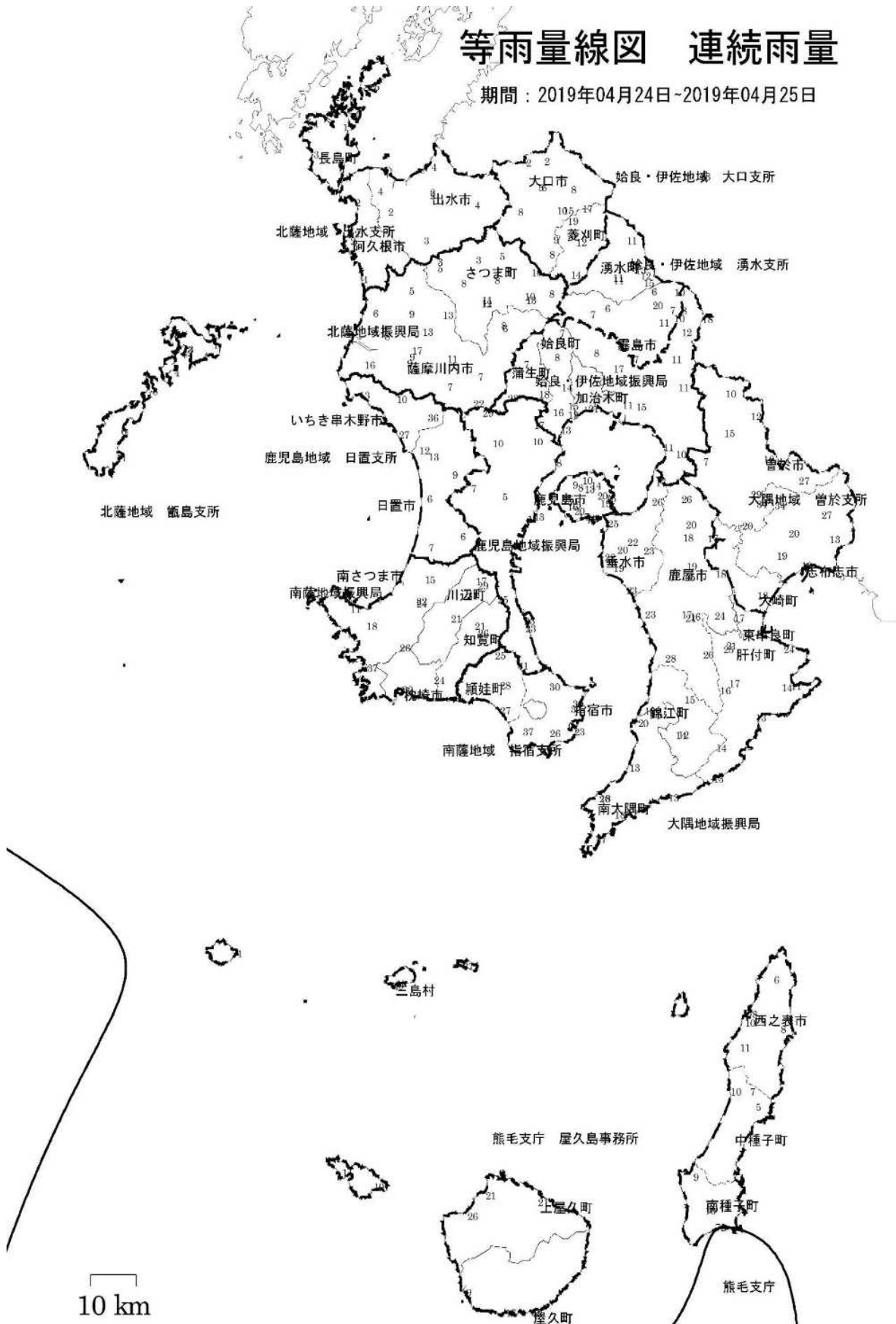
降水量mm



平成31年4月24日～4月25日 (19100)

等雨量線図 連続雨量

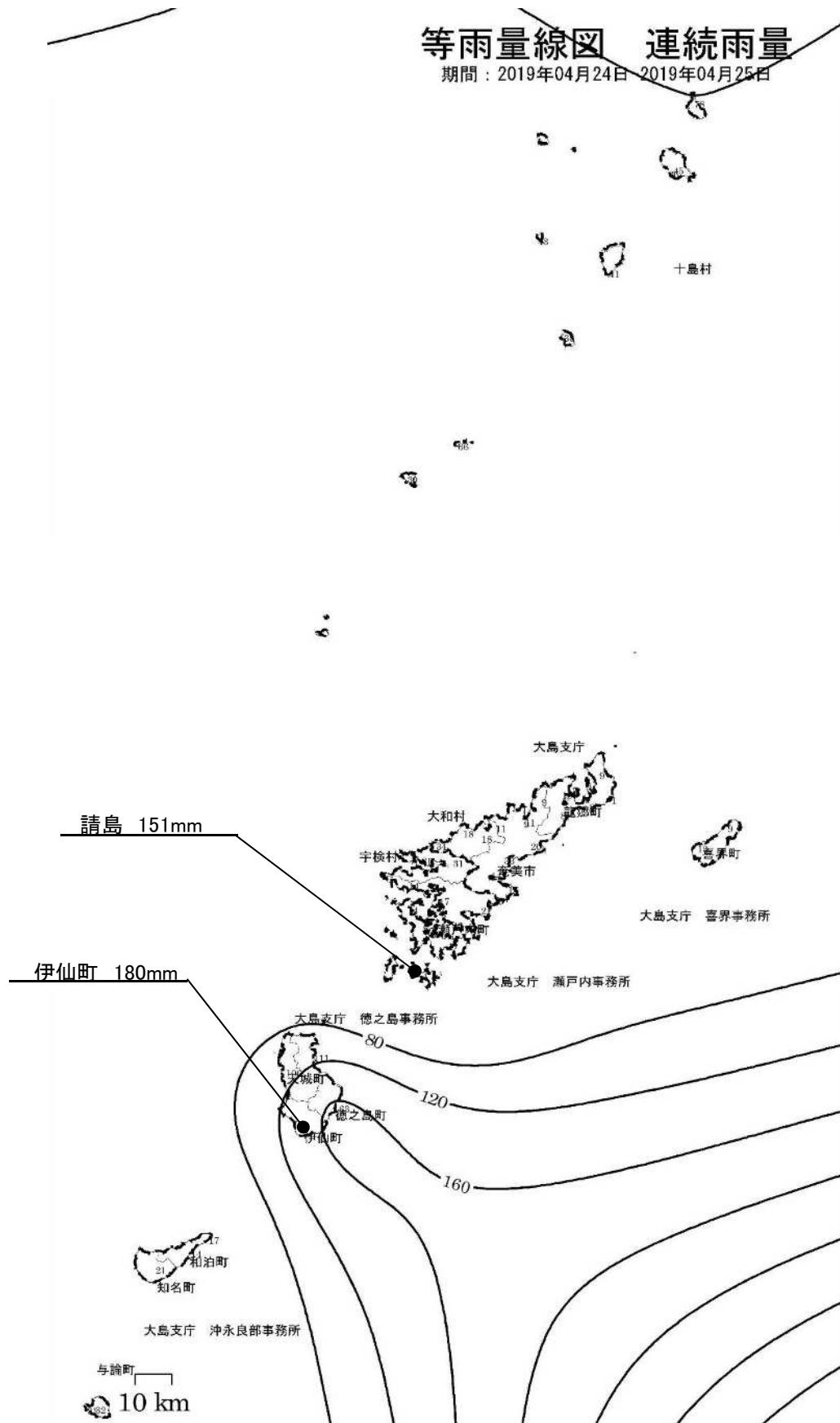
期間：2019年04月24日-2019年04月25日



平成31年4月24日～4月25日 (19100)

等雨量線図 連続雨量

期間：2019年04月24日～2019年04月25日



(4) 5月1日の豪雨(19105)

①気象概況

奄美地方では、前線が南下したため、大雨となった所があった。
連続雨量は屋久島町、奄美市で90ミルを超え、時間雨量は天城町で30ミル名瀬市、瀬戸内町が20ミルを超える大雨となった。

②被害状況

今回の豪雨による一般被害は、次のとおりである。

| 種 別 | 区 分 | 被 害 |
|------------------|---------|-----|
| 人 的 被 害 (人) | 死 者 | — |
| | 負 傷 者 | — |
| 建 物 被 害 (棟) | 全 壊 | — |
| | 半 壊 | — |
| | 一 部 損 壊 | — |
| | 床 上 浸 水 | — |
| | 床 下 浸 水 | — |
| 罹災世帯 (世帯) | | — |
| 罹災者数 (人) | | — |

③特記事項

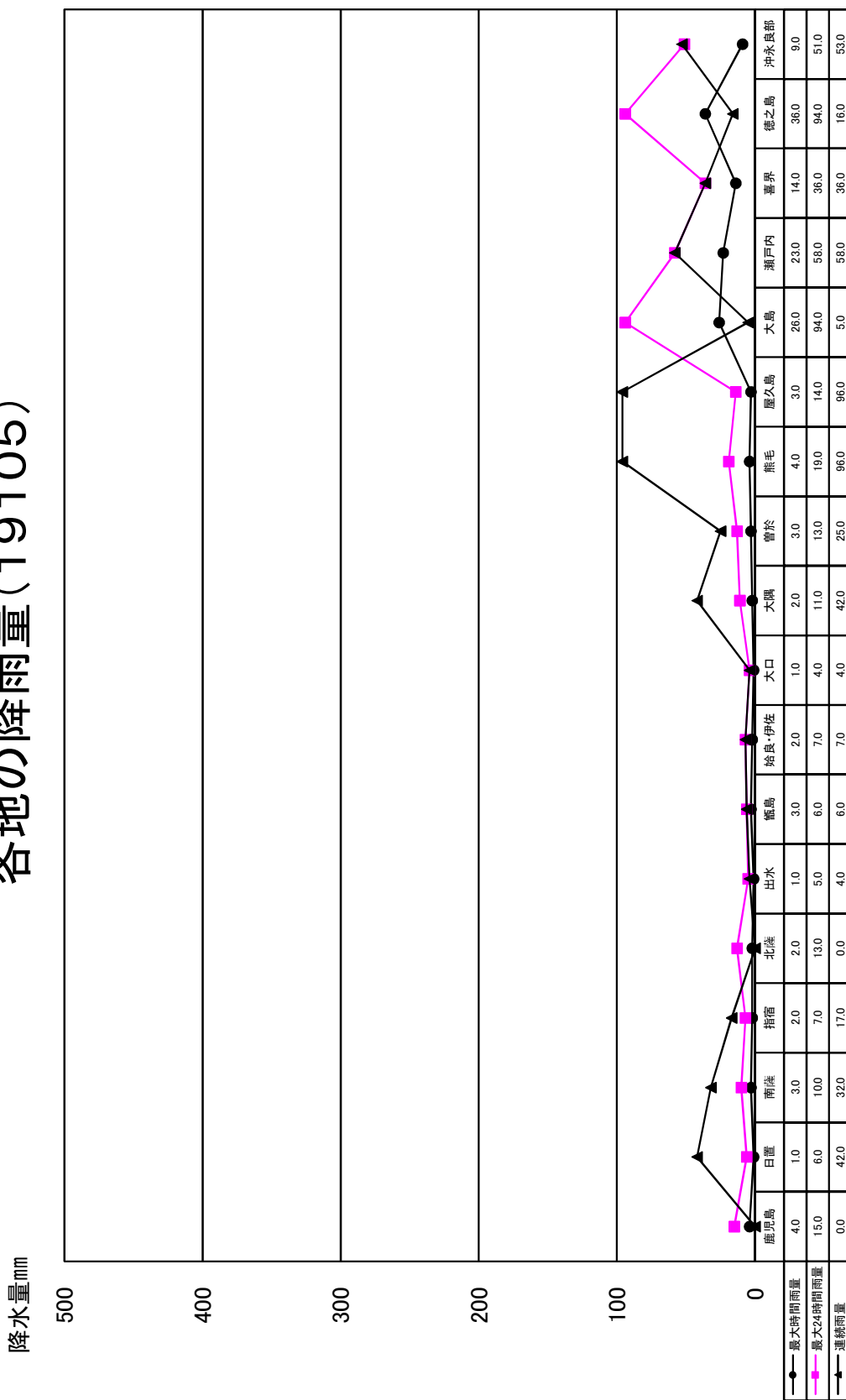
県内の公共土木施設災害は 1箇所、 59,154千円の被害を受けた。

(19105)

各地の降雨量

| 事務所名 | 日 雨 量 | | | | | | | | | | 連続雨量 (mm) | 最大24時間雨量 | | 最大時間雨量 | | |
|-------|----------|--------------------|-----------------|-----------------|-----------------|-----------------|-----------------|-----------------|-----------------|-----------------|--------------|--------------|------|------------|------|------------|
| | 5月 1日 | 月 0~24時 (mm) | 月 日 0~24時 | 月 日 0~24時 | 月 日 0~24時 | 月 日 0~24時 | 月 日 0~24時 | 月 日 0~24時 | 月 日 0~24時 | 月 日 0~24時 | | 5月1日 (mm) | 5月1日 | 雨量 (mm) | 起月日時 | 雨量 (mm) |
| 鹿児島 | 15.0 | | | | | | | | | | 15.0 | 0.0 | 4.0 | 4/30 24時 | 4.0 | 4/30 24時 |
| 日置 | 6.0 | | | | | | | | | | 6.0 | 42.0 | 6.0 | 5/1 6時 | 1.0 | 5/1 14時 |
| 南薩 | 10.0 | | | | | | | | | | 10.0 | 32.0 | 10.0 | 5/1 6時 | 3.0 | 5/1 8時 |
| 指宿 | 7.0 | | | | | | | | | | 7.0 | 17.0 | 7.0 | 5/1 7時 | 2.0 | 5/1 12時 |
| 北薩 | 8.0 | | | | | | | | | | 8.0 | 0.0 | 13.0 | 4/30 24時 | 2.0 | 5/1 9時 |
| 出水 | 4.0 | | | | | | | | | | 4.0 | 4.0 | 5.0 | 5/1 5時 | 1.0 | 5/1 9時 |
| 甑島 | 6.0 | | | | | | | | | | 6.0 | 6.0 | 6.0 | 5/1 5時 | 3.0 | 5/1 5時 |
| 始良・伊佐 | 7.0 | | | | | | | | | | 7.0 | 7.0 | 7.0 | 5/1 7時 | 2.0 | 5/1 12時 |
| 伊佐 | 4.0 | | | | | | | | | | 4.0 | 4.0 | 4.0 | 5/1 5時 | 1.0 | 5/1 14時 |
| 大隅 | 11.0 | | | | | | | | | | 11.0 | 42.0 | 11.0 | 4/30 24時 | 2.0 | 5/1 12時 |
| 曾於 | 11.0 | | | | | | | | | | 11.0 | 25.0 | 13.0 | 5/1 1時 | 3.0 | 5/1 12時 |
| 熊毛支庁 | 18.0 | | | | | | | | | | 18.0 | 96.0 | 19.0 | 4/30 24時 | 4.0 | 5/1 11時 |
| 屋久島 | 14.0 | | | | | | | | | | 14.0 | 96.0 | 14.0 | 5/1 1時 | 3.0 | 5/1 13時 |
| 大島支庁 | 94.0 | | | | | | | | | | 94.0 | 5.0 | 94.0 | 5/1 3時 | 26.0 | 5/1 4時 |
| 瀬戸内 | 58.0 | | | | | | | | | | 58.0 | 58.0 | 58.0 | 5/1 2時 | 23.0 | 5/1 2時 |
| 喜界 | 36.0 | | | | | | | | | | 36.0 | 36.0 | 36.0 | 5/1 3時 | 14.0 | 5/1 3時 |
| 徳之島 | 90.0 | | | | | | | | | | 90.0 | 16.0 | 94.0 | 5/1 1時 | 36.0 | 5/1 2時 |
| 沖永良部 | 48.0 | | | | | | | | | | 48.0 | 53.0 | 51.0 | 4/30 24時 | 9.0 | 5/1 14時 |

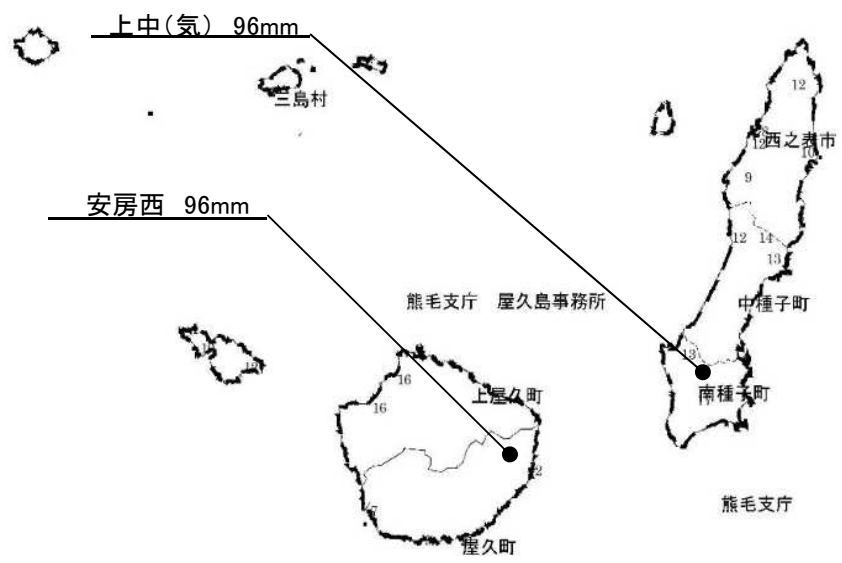
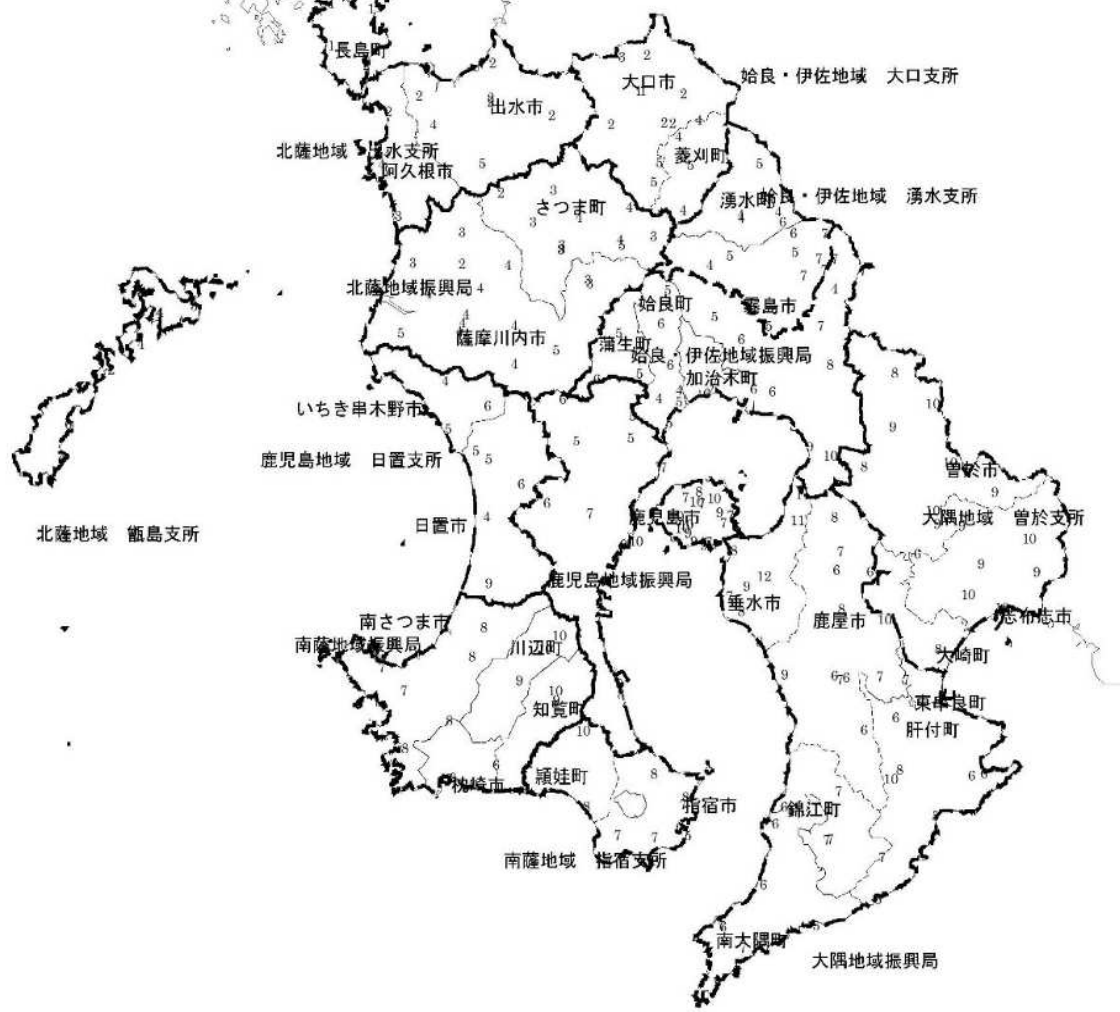
各地の降雨量(19105)



令和元年5月1日～令和元年5月1日(19105)

等雨量線図 連続雨量

期間：2019年05月01日-2019年05月01日

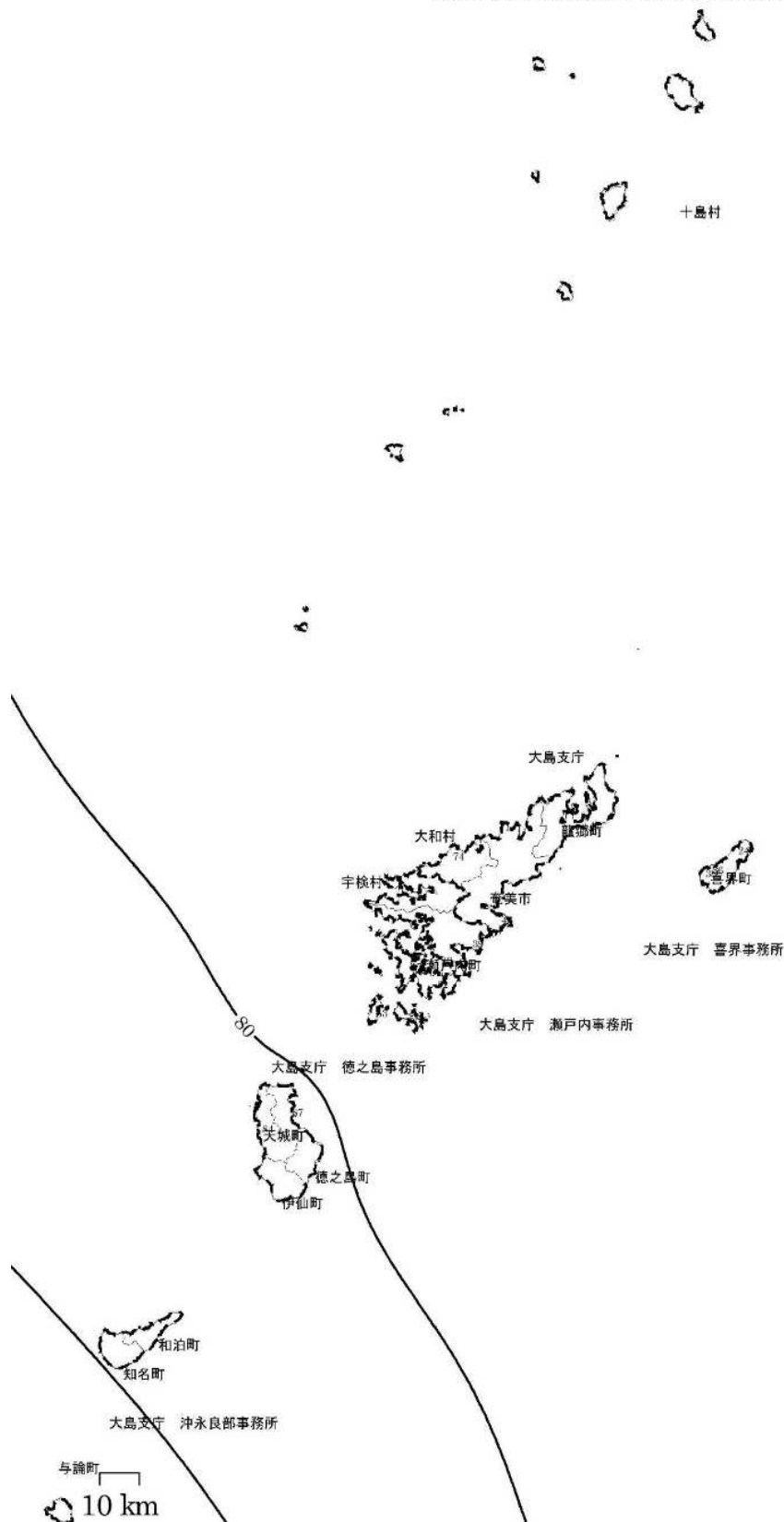


10 km

令和元年5月1日～令和元年5月1日(19105)

等雨量線図 連続雨量

期間：2019年05月01日～2019年05月01日



(5) 5月18日～19日の梅雨前線豪雨(19120)

①気象概況

奄美地方（奄美群島，トカラ列島）では，梅雨前線や湿った空気の影響を受け，大雨や荒れた天気となった所があった。

十島村の口之島では，連続雨量が250㍓，時間雨量が40㍓を超える大雨となった。

②被害状況

今回の豪雨による一般被害は，次のとおりである。

| 種 別 | 区 分 | 被 害 |
|------------------|---------|-----|
| 人 的 被 害 (人) | 死 者 | — |
| | 負 傷 者 | 3 |
| 建 物 被 害 (棟) | 全 壊 | — |
| | 半 壊 | — |
| | 一 部 損 壊 | 1 |
| | 床 上 浸 水 | 4 |
| | 床 下 浸 水 | 5 |
| 罹災世帯 (世帯) | | 7 |
| 罹災者数 (人) | | 12 |

③特記事項

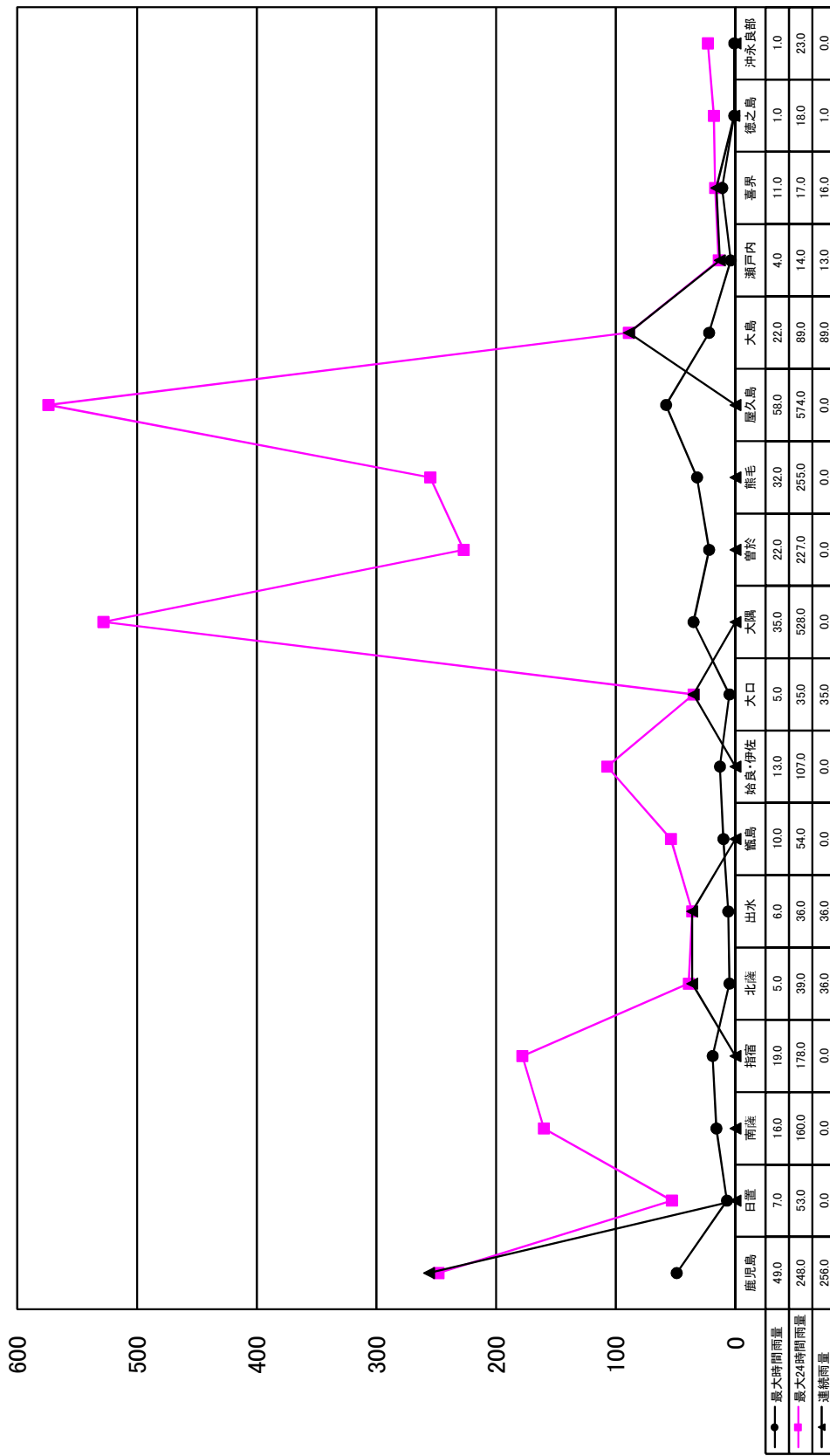
県内の公共土木施設災害は 1箇所， 7,617千円の被害を受けた。

(1 9 1 2 0)

各地の降雨量

| 事務所名 | 日 雨 量 | | | | | | | | | | 総雨量 (mm) | 連続雨量 (mm) | 最大24時間雨量 | | 最大時間雨量 | | |
|-------|---------------|---------------|-------|-------|-------|-------|-------|-------|-------|-------|-------------|--------------|-----------------|-------|------------|------|----------|
| | 5月 18日 | 5月 19日 | 月 日 | 月 日 | 月 日 | 月 日 | 月 日 | 月 日 | 月 日 | 月 日 | | | 雨量 (mm) | 起月日時 | 雨量 (mm) | 起月日時 | |
| | 0~24時 (mm) | 0~24時 (mm) | 0~24時 | 0~24時 | 0~24時 | 0~24時 | 0~24時 | 0~24時 | 0~24時 | 0~24時 | | | | | | | |
| 鹿児島 | 144.0 | 117.0 | | | | | | | | | | 261.0 | 5/18日~ 5月19日 | 248.0 | 5/18 11時 | 49.0 | 5/19 1時 |
| 日置 | 53.0 | 49.0 | | | | | | | | | | 102.0 | 0.0 | 53.0 | 5/19 3時 | 7.0 | 5/18 10時 |
| 南薩 | 87.0 | 159.0 | | | | | | | | | | 246.0 | 0.0 | 160.0 | 5/19 1時 | 16.0 | 5/19 17時 |
| 指宿 | 96.0 | 173.0 | | | | | | | | | | 269.0 | 0.0 | 178.0 | 5/18 9時 | 19.0 | 5/19 3時 |
| 北薩 | 36.0 | 16.0 | | | | | | | | | | 52.0 | 36.0 | 39.0 | 5/18 2時 | 5.0 | 5/18 15時 |
| 出水 | 36.0 | 27.0 | | | | | | | | | | 63.0 | 36.0 | 36.0 | 5/18 8時 | 6.0 | 5/18 14時 |
| 甑島 | 54.0 | 12.0 | | | | | | | | | | 66.0 | 0.0 | 54.0 | 5/18 2時 | 10.0 | 5/18 10時 |
| 始良・伊佐 | 76.0 | 85.0 | | | | | | | | | | 161.0 | 0.0 | 107.0 | 5/19 4時 | 13.0 | 5/18 15時 |
| 伊佐 | 35.0 | 4.0 | | | | | | | | | | 39.0 | 35.0 | 35.0 | 5/18 3時 | 5.0 | 5/18 15時 |
| 大隅 | 232.0 | 514.0 | | | | | | | | | | 746.0 | 0.0 | 528.0 | 5/19 2時 | 35.0 | 5/19 21時 |
| 曾於 | 120.0 | 182.0 | | | | | | | | | | 302.0 | 0.0 | 227.0 | 5/19 3時 | 22.0 | 5/19 22時 |
| 熊毛支庁 | 209.0 | 113.0 | | | | | | | | | | 322.0 | 0.0 | 255.0 | 5/18 12時 | 32.0 | 5/18 15時 |
| 屋久島 | 342.0 | 366.0 | | | | | | | | | | 708.0 | 0.0 | 574.0 | 5/18 12時 | 58.0 | 5/19 1時 |
| 大島支庁 | 89.0 | 0.0 | | | | | | | | | | 89.0 | 89.0 | 89.0 | 5/18 5時 | 22.0 | 5/18 15時 |
| 瀬戸内 | 13.0 | 1.0 | | | | | | | | | | 14.0 | 13.0 | 14.0 | 5/18 4時 | 4.0 | 5/18 20時 |
| 喜界 | 1.0 | 16.0 | | | | | | | | | | 17.0 | 16.0 | 17.0 | 5/18 11時 | 11.0 | 5/19 3時 |
| 徳之島 | 1.0 | 0.0 | | | | | | | | | | 1.0 | 1.0 | 18.0 | 5/19 23時 | 1.0 | 5/18 6時 |
| 沖永良部 | 2.0 | 0.0 | | | | | | | | | | 2.0 | 0.0 | 23.0 | 5/19 23時 | 1.0 | 5/18 9時 |

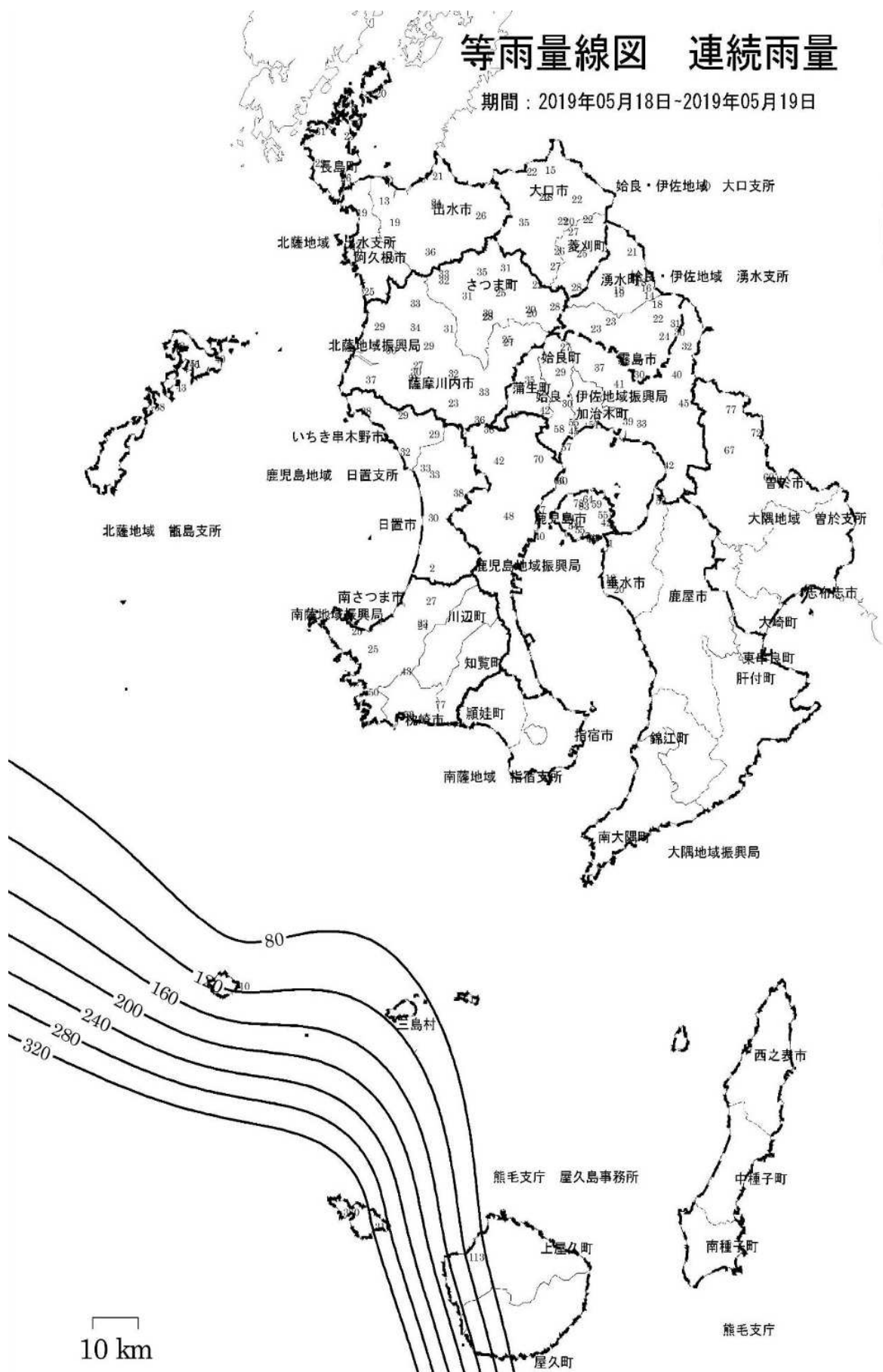
各地の降雨量(19120)



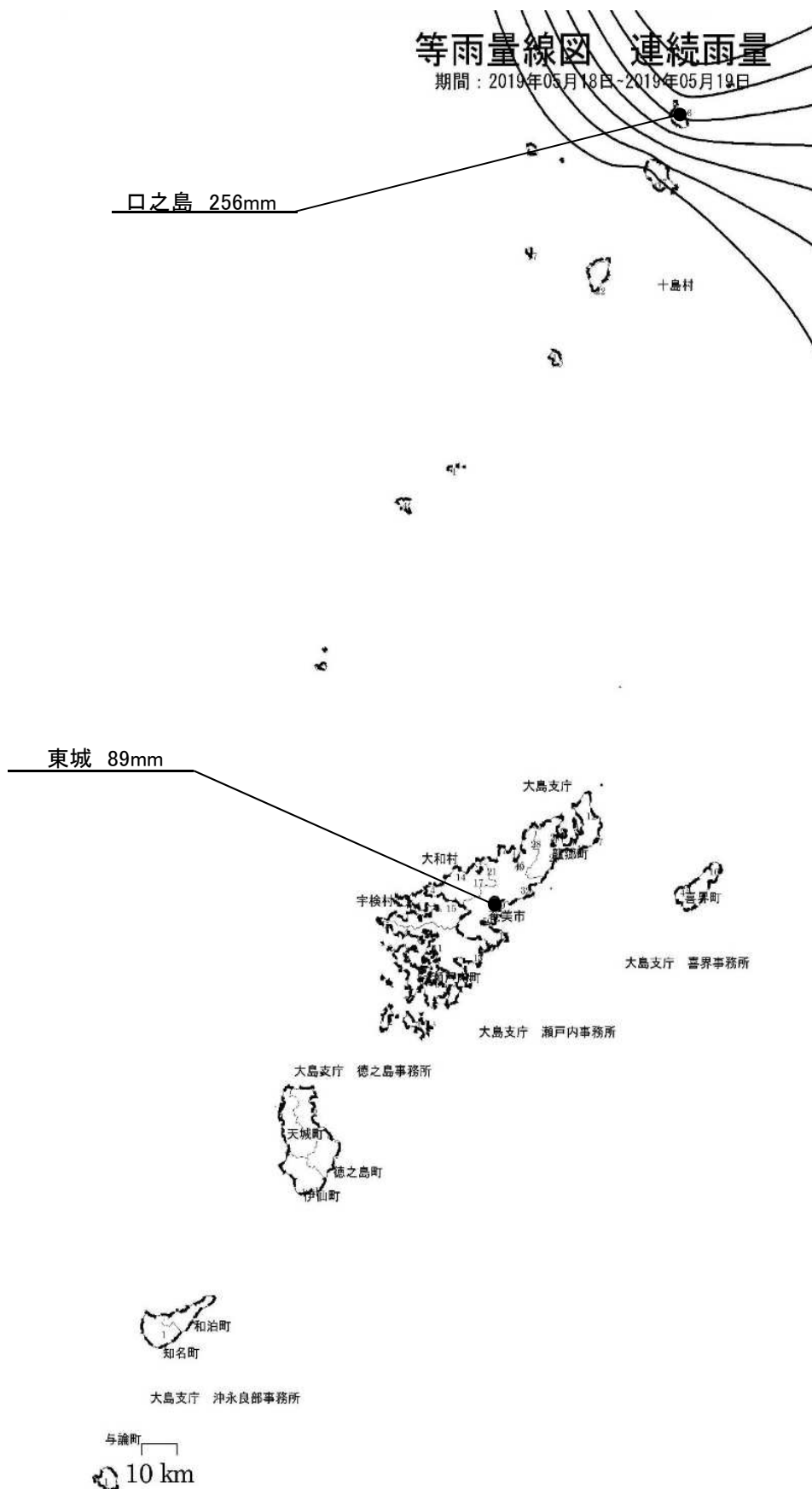
令和元年5月18日～令和元年5月19日 (19120)

等雨量線図 連続雨量

期間：2019年05月18日-2019年05月19日



令和元年5月18日～令和元年5月19日 (19120)



(6) 5月17日～20日の豪雨 (19125)

①気象概況

大隅地方と種子島・屋久島地方では、湿った空気の流れ込みが継続し、大雨や荒れた天気となった所があった。

屋久島町、南大隅町では、日降水量が、月の極値を更新し、記録的な大雨となった。

連続雨量は、南大隅町で790㎖、屋久島町で780㎖、曾於市で350㎖、中種子町で330㎖を超え、時間雨量は、屋久島町で50㎖、南大隅町で30㎖を超える大雨となった。

②被害状況

今回の豪雨による一般被害は、次のとおりである。

| 種 別 | 区 分 | 被 害 |
|------------------|---------|-----|
| 人 的 被 害 (人) | 死 者 | — |
| | 負 傷 者 | — |
| 建 物 被 害 (棟) | 全 壊 | — |
| | 半 壊 | — |
| | 一 部 損 壊 | — |
| | 床 上 浸 水 | — |
| | 床 下 浸 水 | — |
| 罹災世帯 (世帯) | | — |
| 罹災者数 (人) | | — |

③特記事項

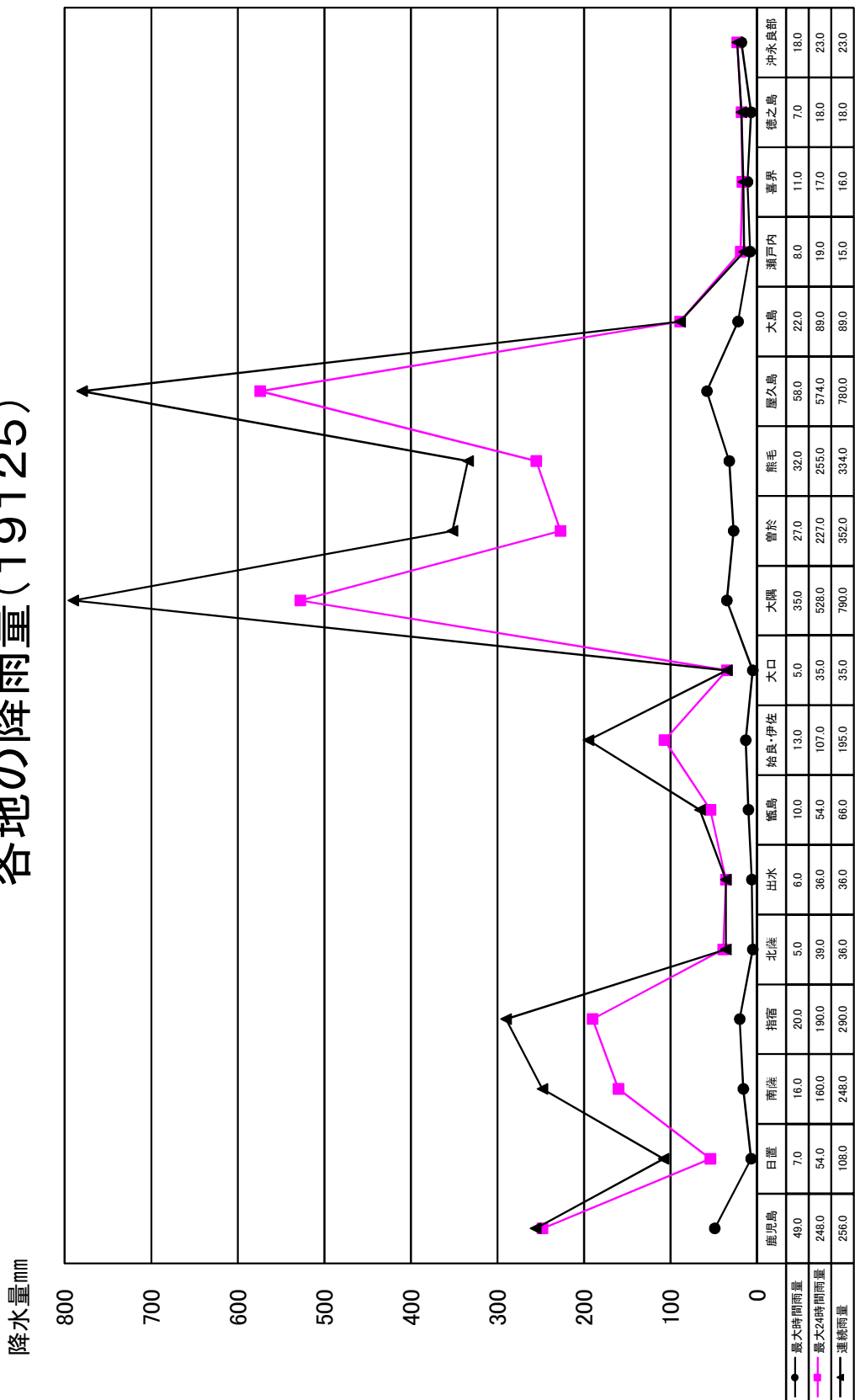
県内の公共土木施設災害は 12 箇所、 478,385 千円の被害を受けた。

(1 9 1 2 5)

各地の降雨量

| 事務所名 | 日 量 | | | | | | | | | | 総雨量 (mm) | 連続雨量 (mm) | 最大24時間雨量 | | 最大時間雨量 | |
|-------|---------------|---------------|-----------|-----------|--------------|--------------|--------------|--------------|--------------|--------------|-------------|-----------------|------------|----------|------------|----------|
| | 5月 17日 | 5月 18日 | 5月 19日 | 5月 20日 | 月 日 0~24時 | 月 日 0~24時 | 月 日 0~24時 | 月 日 0~24時 | 月 日 0~24時 | 月 日 0~24時 | | | 雨量 (mm) | 起月日時 | 雨量 (mm) | 起月日時 |
| | 0~24時 (mm) | 0~24時 (mm) | 0~24時 | 0~24時 | 0~24時 | 0~24時 | 0~24時 | 0~24時 | 0~24時 | 0~24時 | | | | | | |
| 鹿児島 | 1.0 | 144.0 | 117.0 | 70.0 | | | | | | | 332.0 | 5月17日~ 5月20日 | 248.0 | 5/18 11時 | 49.0 | 5/19 1時 |
| 日置 | 2.0 | 53.0 | 49.0 | 5.0 | | | | | | | 109.0 | 5月17日~ 5月20日 | 54.0 | 5/17 23時 | 7.0 | 5/18 7時 |
| 南薩 | 1.0 | 87.0 | 159.0 | 6.0 | | | | | | | 253.0 | 5月17日~ 5月20日 | 160.0 | 5/19 1時 | 16.0 | 5/19 17時 |
| 指宿 | 2.0 | 100.0 | 181.0 | 14.0 | | | | | | | 297.0 | 5月17日~ 5月20日 | 190.0 | 5/19 2時 | 20.0 | 5/19 7時 |
| 北薩 | 0.0 | 36.0 | 16.0 | 4.0 | | | | | | | 56.0 | 5月17日~ 5月20日 | 39.0 | 5/18 2時 | 5.0 | 5/18 15時 |
| 出水 | 0.0 | 36.0 | 27.0 | 8.0 | | | | | | | 71.0 | 5月17日~ 5月20日 | 36.0 | 5/18 8時 | 6.0 | 5/18 14時 |
| 甑島 | 0.0 | 54.0 | 12.0 | 3.0 | | | | | | | 69.0 | 5月17日~ 5月20日 | 54.0 | 5/18 2時 | 10.0 | 5/18 14時 |
| 始良・伊佐 | 7.0 | 76.0 | 85.0 | 36.0 | | | | | | | 204.0 | 5月17日~ 5月20日 | 107.0 | 5/19 4時 | 13.0 | 5/18 15時 |
| 伊佐 | 0.0 | 35.0 | 4.0 | 6.0 | | | | | | | 45.0 | 5月17日~ 5月20日 | 35.0 | 5/18 3時 | 5.0 | 5/18 15時 |
| 大隅 | 8.0 | 232.0 | 514.0 | 41.0 | | | | | | | 795.0 | 5月17日~ 5月20日 | 528.0 | 5/19 2時 | 35.0 | 5/19 21時 |
| 曾於 | 2.0 | 120.0 | 182.0 | 52.0 | | | | | | | 356.0 | 5月17日~ 5月20日 | 227.0 | 5/19 3時 | 27.0 | 5/20 2時 |
| 熊毛支庁 | 2.0 | 209.0 | 113.0 | 18.0 | | | | | | | 342.0 | 5月17日~ 5月20日 | 255.0 | 5/18 12時 | 32.0 | 5/18 15時 |
| 屋久島 | 13.0 | 342.0 | 366.0 | 27.0 | | | | | | | 748.0 | 5月17日~ 5月20日 | 574.0 | 5/18 12時 | 58.0 | 5/19 1時 |
| 大島支庁 | 0.0 | 89.0 | 0.0 | 12.0 | | | | | | | 101.0 | 5月17日~ 5月20日 | 89.0 | 5/18 5時 | 22.0 | 5/18 15時 |
| 瀬戸内 | 0.0 | 16.0 | 1.0 | 0.0 | | | | | | | 17.0 | 5月17日~ 5月20日 | 19.0 | 5/20 14時 | 8.0 | 5/18 14時 |
| 喜界 | 1.0 | 1.0 | 16.0 | 3.0 | | | | | | | 21.0 | 5月17日~ 5月20日 | 17.0 | 5/18 11時 | 11.0 | 5/19 3時 |
| 徳之島 | 0.0 | 1.0 | 0.0 | 18.0 | | | | | | | 19.0 | 5月17日~ 5月20日 | 18.0 | 5/20 14時 | 7.0 | 5/20 15時 |
| 沖永良部 | 1.0 | 2.0 | 0.0 | 23.0 | | | | | | | 26.0 | 5月17日~ 5月20日 | 23.0 | 5/20 14時 | 18.0 | 5/20 15時 |

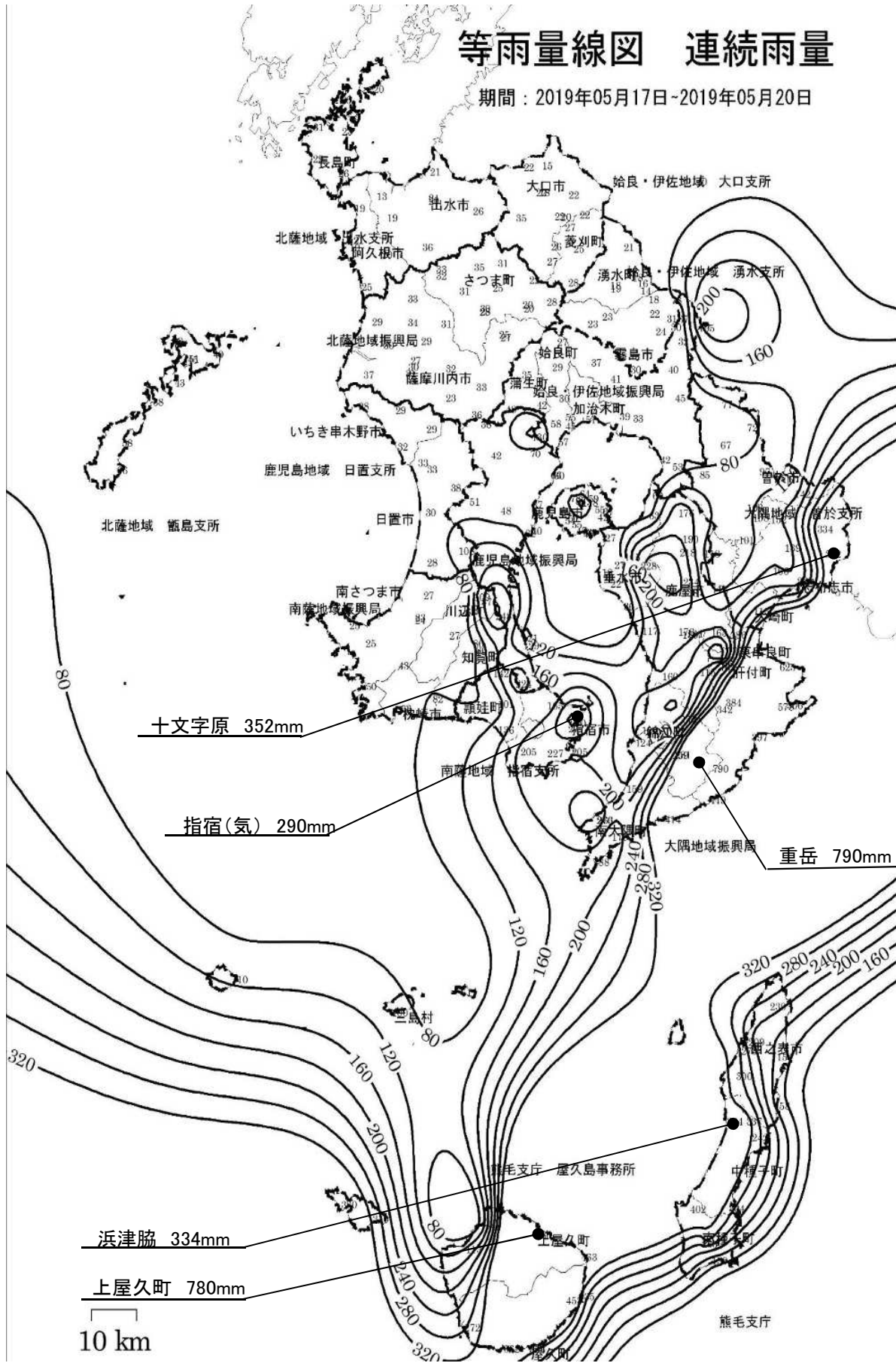
各地の降雨量(19125)



令和元年5月17日～令和元年5月20日 (19125)

等雨量線図 連続雨量

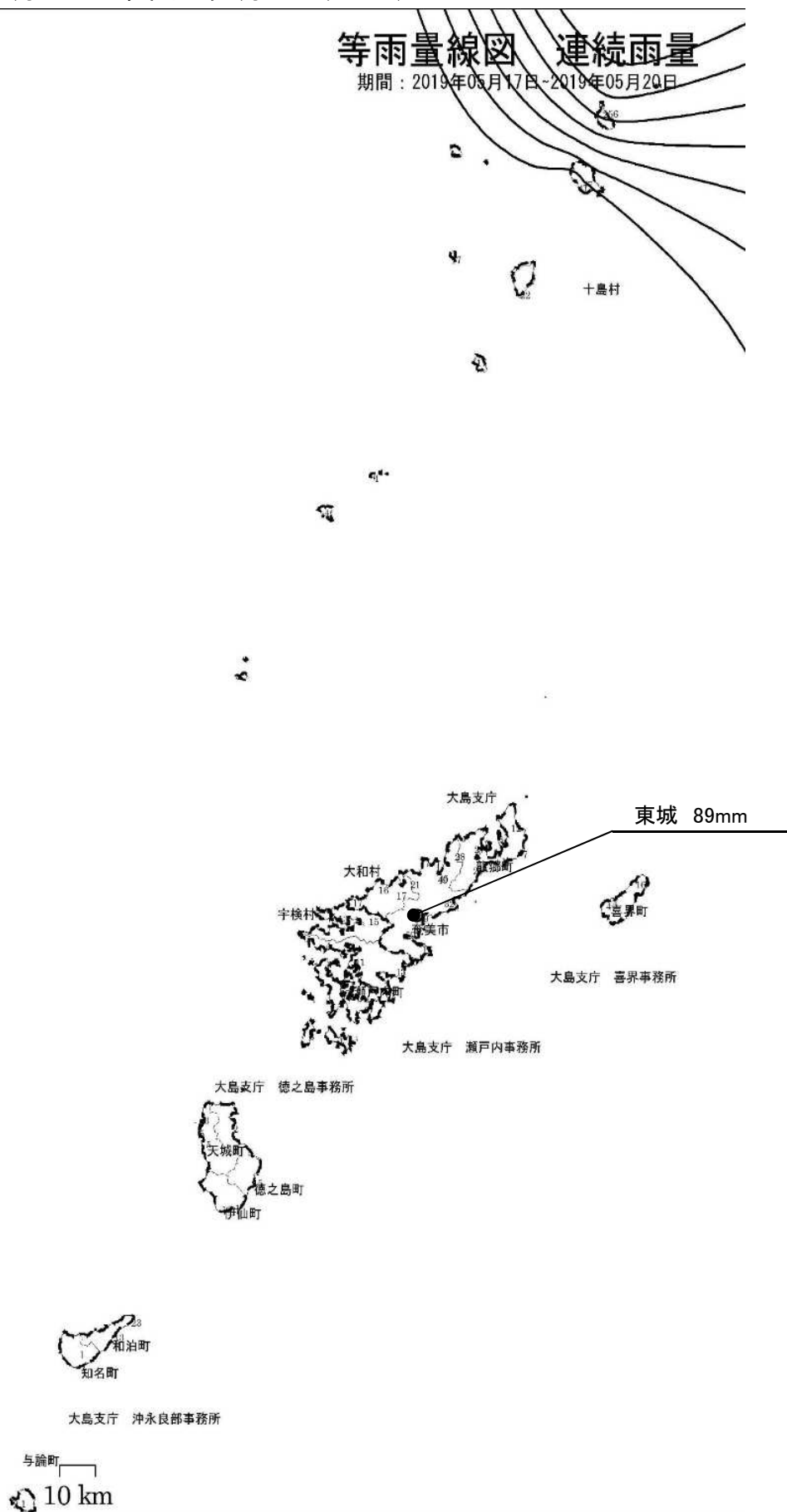
期間：2019年05月17日-2019年05月20日



令和元年5月17日～令和元年5月20日(19125)

等雨量線図 連続雨量

期間：2019年05月17日～2019年05月20日



(7) 6月8日～10日の梅雨前線豪雨（19150）

①気象概況

梅雨前線や湿った空気の影響で曇りや雨の日が多く、7日は荒れた天気となり、8日から9日は奄美地方で大雨となった所があった。

連続雨量は、与論町で300㎜、瀬戸内町で290㎜、徳之島町で220㎜を超え、時間雨量は、与論町で50㎜、瀬戸内町で40㎜、奄美市、天城町で30㎜を超える大雨となった。

②被害状況

今回の豪雨による一般被害は、次のとおりである。

| 種 別 | 区 分 | 被 害 |
|------------------|---------|-----|
| 人 的 被 害 (人) | 死 者 | — |
| | 負 傷 者 | — |
| 建 物 被 害 (棟) | 全 壊 | — |
| | 半 壊 | — |
| | 一 部 損 壊 | — |
| | 床 上 浸 水 | — |
| | 床 下 浸 水 | — |
| 罹災世帯 (世帯) | | — |
| 罹災者数 (人) | | — |

③特記事項


県内の公共土木施設災害は 3箇所、 85,362千円の被害を受けた。

(1 9 1 5 0)

各地の降雨量

| 事務所名 | 日 量 | | | | | | | | | | 連続雨量 (mm) | 最大24時間雨量 | | 最大時間雨量 | | |
|-------|-----------------------|-----------------------|----------------|--------------|--------------|--------------|--------------|--------------|--------------|--------------|--------------|----------------|----------------|------------|---------|---------|
| | 6月8日 0~24時 (mm) | 6月9日 0~24時 (mm) | 6月10日 0~24時 | 月 日 0~24時 | 月 日 0~24時 | 月 日 0~24時 | 月 日 0~24時 | 月 日 0~24時 | 月 日 0~24時 | 月 日 0~24時 | | 雨量 (mm) | 起月日時 | 雨量 (mm) | 起月日時 | |
| | 36.0 | 18.0 | 1.0 | | | | | | | | | 55.0 | 6月8日~ 6月10日 | 36.0 | 6/8 19時 | 33.0 |
| 鹿児島 | 0.0 | 0.0 | 0.0 | | | | | | | | 0.0 | 6月8日~ 6月10日 | 0.0 | - | 0.0 | - |
| 日置 | 1.0 | 0.0 | 0.0 | | | | | | | | 1.0 | 6月8日~ 6月10日 | 1.0 | 6/8 7時 | 1.0 | 6/8 7時 |
| 南薩 | 1.0 | 0.0 | 0.0 | | | | | | | | 1.0 | 6月8日~ 6月10日 | 1.0 | 6/8 11時 | 1.0 | 6/8 11時 |
| 指宿 | 1.0 | 0.0 | 0.0 | | | | | | | | 1.0 | 6月8日~ 6月10日 | 1.0 | 6/8 9時 | 1.0 | 6/8 9時 |
| 北薩 | 0.0 | 0.0 | 0.0 | | | | | | | | 0.0 | 6月8日~ 6月10日 | 0.0 | - | 0.0 | - |
| 出水 | 0.0 | 0.0 | 0.0 | | | | | | | | 0.0 | 6月8日~ 6月10日 | 0.0 | - | 0.0 | - |
| 甑島 | 1.0 | 0.0 | 0.0 | | | | | | | | 1.0 | 6月8日~ 6月10日 | 1.0 | 6/8 8時 | 1.0 | 6/8 8時 |
| 始良・伊佐 | 4.0 | 0.0 | 0.0 | | | | | | | | 4.0 | 6月8日~ 6月10日 | 4.0 | 6/8 7時 | 1.0 | 6/8 7時 |
| 伊佐 | 1.0 | 0.0 | 0.0 | | | | | | | | 1.0 | 6月8日~ 6月10日 | 1.0 | 6/8 20時 | 4.0 | 6/8 20時 |
| 大隅 | 1.0 | 0.0 | 0.0 | | | | | | | | 1.0 | 6月8日~ 6月10日 | 1.0 | 6/8 2時 | 1.0 | 6/8 2時 |
| 曾於 | 19.0 | 1.0 | 0.0 | | | | | | | | 20.0 | 6月8日~ 6月10日 | 20.0 | 6/8 18時 | 11.0 | 6/8 19時 |
| 熊毛支庁 | 40.0 | 0.0 | 0.0 | | | | | | | | 40.0 | 6月8日~ 6月10日 | 40.0 | 6/8 20時 | 18.0 | 6/8 21時 |
| 屋久島 | 90.0 | 36.0 | 3.0 | | | | | | | | 129.0 | 6月8日~ 6月10日 | 108.0 | 6/8 8時 | 35.0 | 6/8 16時 |
| 大島支庁 | 67.0 | 163.0 | 63.0 | | | | | | | | 293.0 | 6月8日~ 6月10日 | 193.0 | 6/9 3時 | 47.0 | 6/9 4時 |
| 瀬戸内 | 64.0 | 51.0 | 4.0 | | | | | | | | 119.0 | 6月8日~ 6月10日 | 88.0 | 6/8 16時 | 25.0 | 6/8 17時 |
| 喜界 | 22.0 | 113.0 | 88.0 | | | | | | | | 223.0 | 6月8日~ 6月10日 | 177.0 | 6/9 6時 | 41.0 | 6/9 7時 |
| 徳之島 | 180.0 | 101.0 | 26.0 | | | | | | | | 307.0 | 6月8日~ 6月10日 | 266.0 | 6/8 15時 | 56.0 | 6/8 17時 |
| 沖永良部 | | | | | | | | | | | | | | | | |

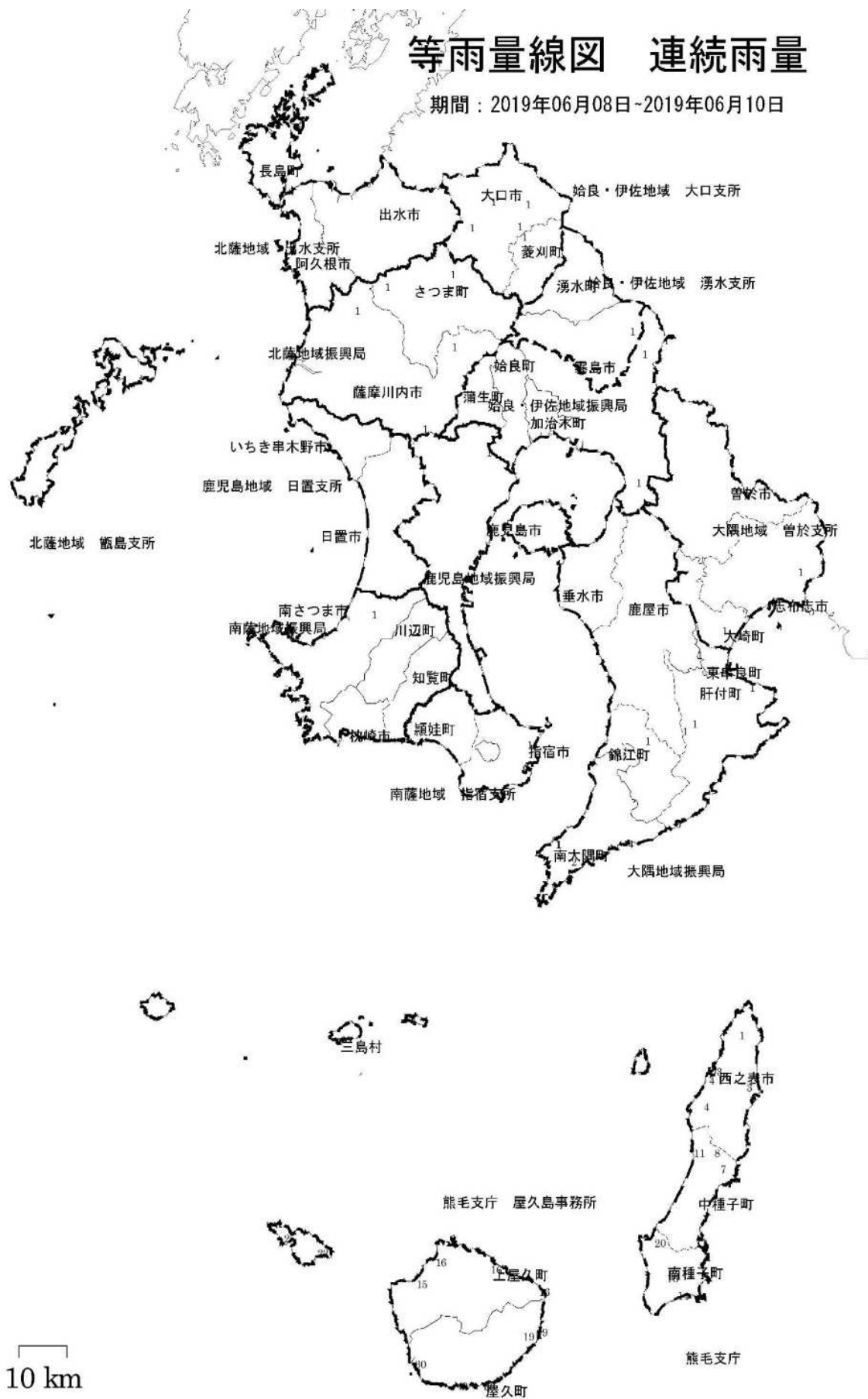
各地の降雨量(19150)



令和元年6月8日～令和元年6月10日 (19150)

等雨量線図 連続雨量

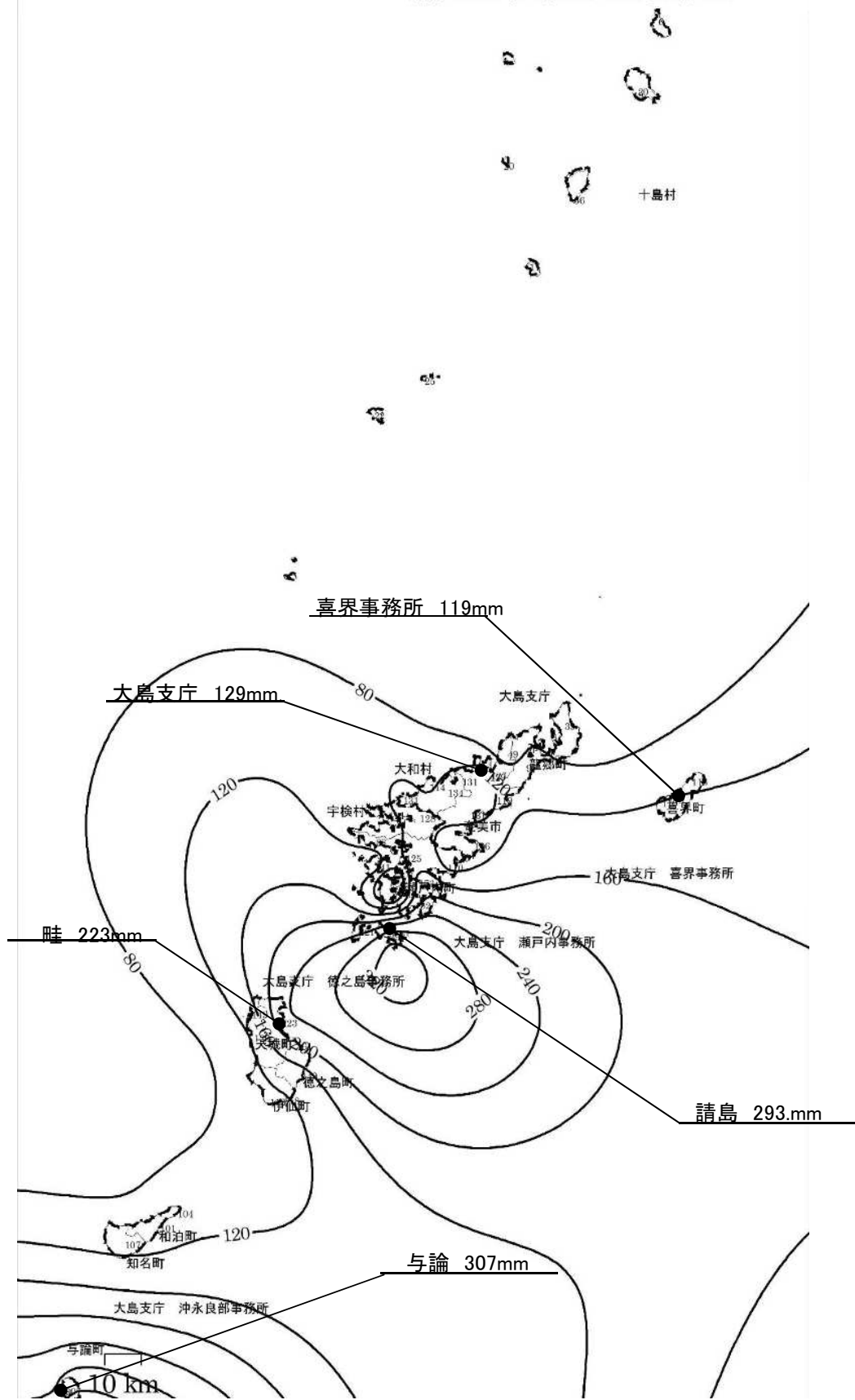
期間：2019年06月08日-2019年06月10日



令和元年6月8日～令和元年6月10日 (19150)

等雨量線図 連続雨量

期間：2019年06月08日～2019年06月10日



(8) 6月18日～23日の梅雨前線豪（19175）

①気象概況

奄美地方では、梅雨前線や梅雨前線上に発生した低気圧の影響を受け、大雨となった所があった。

奄美地方では、低気圧や梅雨前線の影響を受け、大雨となった所があった。特に21日は、活発な梅雨前線の影響で荒れた天気となった。

連続雨量は、瀬戸内町で350㍓、天城町で240㍓を超え、時間雨量は、名瀬市喜界町、天城町、与論町で30㍓を超える大雨となった。

②被害状況

今回の豪雨による一般被害は、次のとおりである。

| 種 別 | 区 分 | 被 害 |
|------------------|---------|-----|
| 人 的 被 害 (人) | 死 者 | — |
| | 負 傷 者 | — |
| 建 物 被 害 (棟) | 全 壊 | — |
| | 半 壊 | — |
| | 一 部 損 壊 | — |
| | 床 上 浸 水 | — |
| | 床 下 浸 水 | — |
| 罹災世帯 (世帯) | | — |
| 罹災者数 (人) | | — |

③特記事項


県内の公共土木施設災害は 9 箇所、 265, 771 千円の被害を受けた。

(1 9 1 7 5)

各地の降雨量

| 事務所名 | 日 量 | | | | | | | | | | 連続雨量 (mm) | 最大24時間雨量 | | 最大時間雨量 | | |
|-------|---------------|---------------|-----------|-----------|-----------|-----------|--------------|--------------|--------------|-----------------|--------------|------------|-------|------------|------|----------|
| | 6月 18日 | 6月 19日 | 6月 20日 | 6月 21日 | 6月 22日 | 6月 23日 | 月 日 0~24時 | 月 日 0~24時 | 月 日 0~24時 | 月 日 0~24時 | | 雨量 (mm) | 起月日時 | 雨量 (mm) | 起月日時 | |
| | 0~24時 (mm) | 0~24時 (mm) | 0~24時 | 0~24時 | 0~24時 | 0~24時 | 0~24時 | 0~24時 | 0~24時 | 6月18日~ 6月23日 | | | | | | |
| 鹿児島 | 3.0 | 52.0 | 0.0 | 9.0 | 0.0 | 0.0 | 3.0 | | | | | 67.0 | 55.0 | 6/18 22時 | 11.0 | 6/19 9時 |
| 日置 | 1.0 | 21.0 | 0.0 | 0.0 | 0.0 | 0.0 | 0.0 | | | | | 22.0 | 21.0 | 6/18 16時 | 9.0 | 6/19 7時 |
| 南薩 | 0.0 | 31.0 | 0.0 | 0.0 | 0.0 | 0.0 | 0.0 | | | | | 31.0 | 31.0 | 6/18 24時 | 6.0 | 6/19 7時 |
| 指宿 | 0.0 | 17.0 | 0.0 | 2.0 | 0.0 | 0.0 | 0.0 | | | | | 19.0 | 17.0 | 6/19 1時 | 5.0 | 6/19 7時 |
| 北薩 | 6.0 | 4.0 | 0.0 | 0.0 | 0.0 | 0.0 | 0.0 | | | | | 10.0 | 9.0 | 6/18 13時 | 2.0 | 6/18 21時 |
| 出水 | 4.0 | 3.0 | 0.0 | 0.0 | 0.0 | 0.0 | 0.0 | | | | | 7.0 | 7.0 | 6/18 13時 | 2.0 | 6/18 21時 |
| 甑島 | 0.0 | 18.0 | 0.0 | 0.0 | 0.0 | 0.0 | 0.0 | | | | | 18.0 | 18.0 | 6/18 24時 | 5.0 | 6/19 6時 |
| 始良・伊佐 | 6.0 | 5.0 | 0.0 | 0.0 | 0.0 | 28.0 | | | | | | 39.0 | 27.0 | 6/23 3時 | 21.0 | 6/23 15時 |
| 伊佐 | 5.0 | 2.0 | 0.0 | 0.0 | 5.0 | 1.0 | | | | | | 13.0 | 7.0 | 6/18 14時 | 5.0 | 6/22 16時 |
| 大隅 | 0.0 | 29.0 | 0.0 | 1.0 | 0.0 | 1.0 | | | | | | 31.0 | 29.0 | 6/19 1時 | 6.0 | 6/19 7時 |
| 曾於 | 2.0 | 24.0 | 0.0 | 0.0 | 0.0 | 3.0 | | | | | | 29.0 | 26.0 | 6/18 12時 | 6.0 | 6/19 8時 |
| 熊毛支庁 | 3.0 | 77.0 | 0.0 | 8.0 | 0.0 | 5.0 | | | | | | 93.0 | 80.0 | 6/18 22時 | 11.0 | 6/19 9時 |
| 屋久島 | 6.0 | 99.0 | 0.0 | 13.0 | 0.0 | 1.0 | | | | | | 119.0 | 105.0 | 6/18 22時 | 10.0 | 6/19 10時 |
| 大島支庁 | 0.0 | 162.0 | 3.0 | 190.0 | 66.0 | 76.0 | | | | | | 497.0 | 258.0 | 6/20 21時 | 35.0 | 6/19 6時 |
| 瀬戸内 | 0.0 | 71.0 | 7.0 | 273.0 | 73.0 | 97.0 | | | | | | 521.0 | 353.0 | 6/20 23時 | 29.0 | 6/21 6時 |
| 喜界 | 0.0 | 113.0 | 0.0 | 153.0 | 31.0 | 99.0 | | | | | | 396.0 | 184.0 | 6/21 1時 | 34.0 | 6/19 8時 |
| 徳之島 | 4.0 | 97.0 | 26.0 | 133.0 | 89.0 | 136.0 | | | | | | 485.0 | 248.0 | 6/21 7時 | 33.0 | 6/23 10時 |
| 沖永良部 | 53.0 | 42.0 | 65.0 | 13.0 | 29.0 | 48.0 | | | | | | 250.0 | 54.0 | 6/19 18時 | 36.0 | 6/18 5時 |

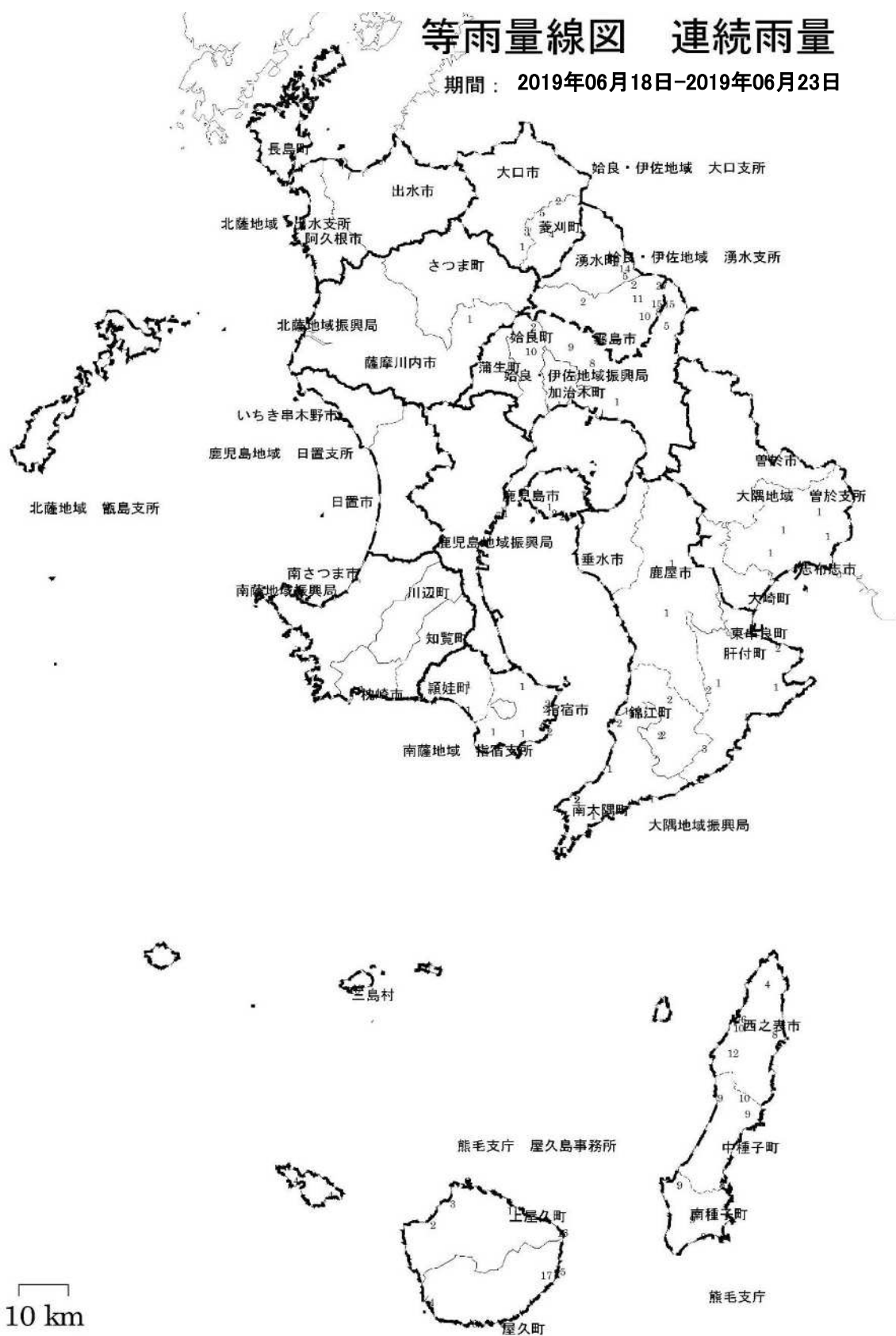
各地の降雨量(19175)



令和元年6月18日～令和元年6月23日(19175)

等雨量線図 連続雨量

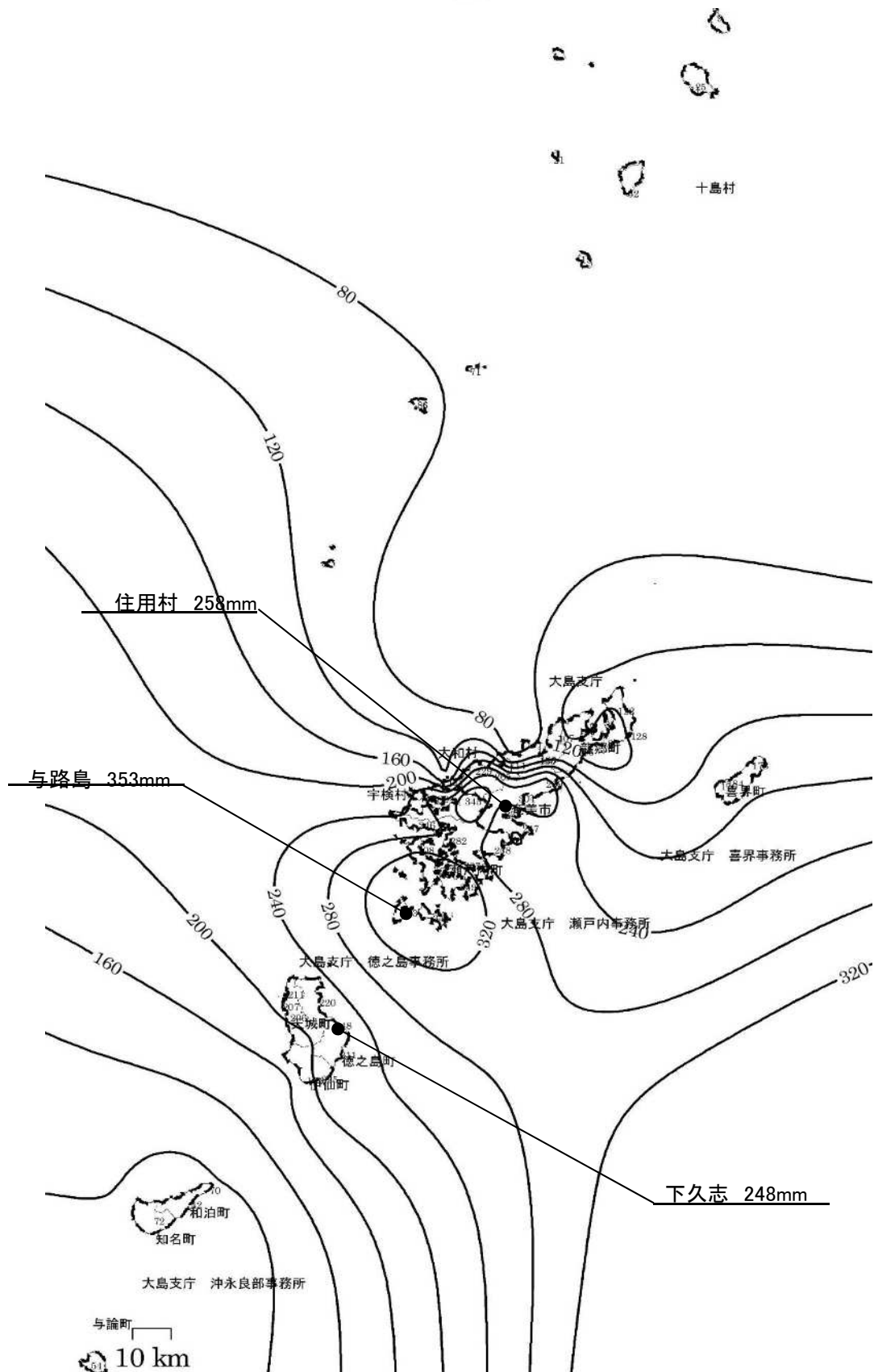
期間： 2019年06月18日-2019年06月23日



令和元年6月18日～令和元年6月23日(19175)

等雨量線図 連続雨量

期間：2019年06月18日～2019年06月23日



(9) 6月25日～26日の梅雨前線豪（19190）

①気象概況

大隅地方では、梅雨前線や湿った空気の影響を受け、大雨となった所があった。

連続雨量は屋久島町では150㍓を超え、時間雨量は志布志市では40㍓を超える大雨となった。

②被害状況

今回の豪雨による一般被害は、次のとおりである。

| 種 別 | 区 分 | 被 害 |
|------------------|---------|-----|
| 人 的 被 害 (人) | 死 者 | — |
| | 負 傷 者 | — |
| 建 物 被 害 (棟) | 全 壊 | — |
| | 半 壊 | — |
| | 一 部 損 壊 | — |
| | 床 上 浸 水 | — |
| | 床 下 浸 水 | — |
| 罹災世帯 (世帯) | | — |
| 罹災者数 (人) | | — |

③特記事項

県内の公共土木施設災害は 1箇所、 6,661千円の被害を受けた。

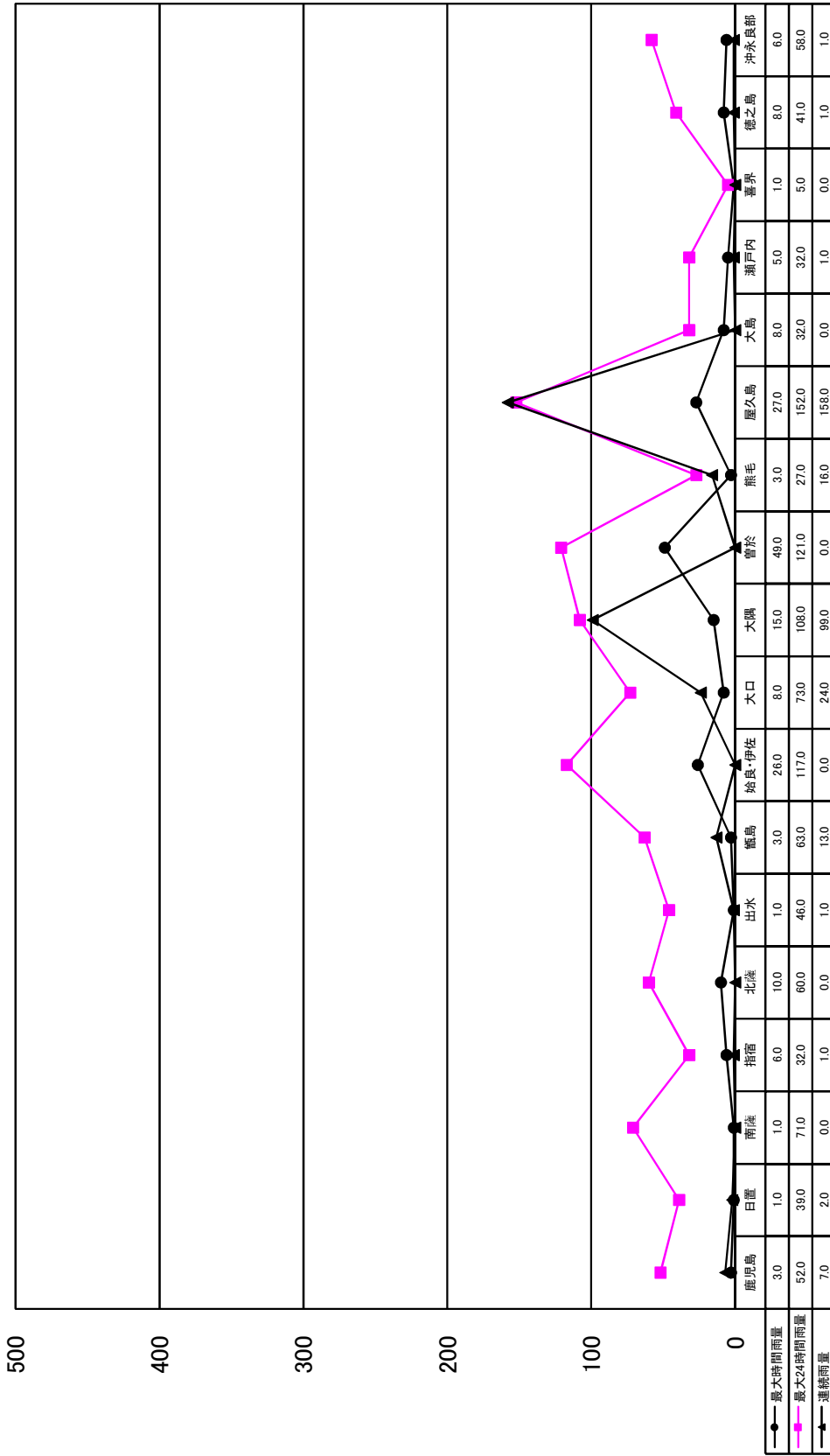
(1 9 1 9 0)

各地の降雨量

| 事務所名 | 日 | | | | | | | | | | 連続雨量 | | 最大24時間雨量 | | 最大時間雨量 | |
|-------|---------------|---------------|--------|--------|--------|--------|--------|--------|--------|--------|-----------------|------------|----------|------------|----------|--|
| | 6月 25日 | 6月 26日 | 月 日 | 月 日 | 月 日 | 月 日 | 月 日 | 月 日 | 月 日 | 月 日 | 6月25日～ 6月26日 | 雨量 (mm) | 起月日時 | 雨量 (mm) | 起月日時 | |
| | 0～24時 (mm) | 0～24時 (mm) | 0～24時 | 0～24時 | 0～24時 | 0～24時 | 0～24時 | 0～24時 | 0～24時 | 0～24時 | (mm) | | | | | |
| 鹿児島 | 0.0 | 8.0 | | | | | | | | | 8.0 | 7.0 | 6/26 14時 | 3.0 | 6/26 12時 | |
| 日置 | 0.0 | 2.0 | | | | | | | | | 2.0 | 2.0 | 6/25 15時 | 1.0 | 6/26 16時 | |
| 南薩 | 0.0 | 5.0 | | | | | | | | | 5.0 | 0.0 | 6/26 13時 | 1.0 | 6/26 22時 | |
| 指宿 | 0.0 | 8.0 | | | | | | | | | 8.0 | 1.0 | 6/26 21時 | 6.0 | 6/26 23時 | |
| 北薩 | 0.0 | 16.0 | | | | | | | | | 16.0 | 0.0 | 6/26 13時 | 10.0 | 6/26 13時 | |
| 出水 | 0.0 | 1.0 | | | | | | | | | 1.0 | 1.0 | 6/26 23時 | 1.0 | 6/26 9時 | |
| 甑島 | 6.0 | 7.0 | | | | | | | | | 13.0 | 13.0 | 6/26 7時 | 3.0 | 6/26 20時 | |
| 始良・伊佐 | 1.0 | 30.0 | | | | | | | | | 31.0 | 0.0 | 6/26 8時 | 26.0 | 6/26 12時 | |
| 伊佐 | 0.0 | 24.0 | | | | | | | | | 24.0 | 24.0 | 6/26 14時 | 8.0 | 6/26 10時 | |
| 大隅 | 41.0 | 63.0 | | | | | | | | | 104.0 | 99.0 | 6/26 4時 | 15.0 | 6/26 9時 | |
| 曾於 | 7.0 | 88.0 | | | | | | | | | 95.0 | 0.0 | 6/26 7時 | 49.0 | 6/26 10時 | |
| 熊毛支庁 | 13.0 | 6.0 | | | | | | | | | 19.0 | 16.0 | 6/26 17時 | 3.0 | 6/25 17時 | |
| 屋久島 | 141.0 | 28.0 | | | | | | | | | 169.0 | 158.0 | 6/25 7時 | 27.0 | 6/25 16時 | |
| 大島支庁 | 0.0 | 32.0 | | | | | | | | | 32.0 | 0.0 | 6/26 6時 | 8.0 | 6/26 18時 | |
| 瀬戸内 | 1.0 | 16.0 | | | | | | | | | 17.0 | 1.0 | 6/26 6時 | 5.0 | 6/26 6時 | |
| 喜界 | 0.0 | 2.0 | | | | | | | | | 2.0 | 0.0 | 6/26 16時 | 1.0 | 6/26 21時 | |
| 徳之島 | 1.0 | 22.0 | | | | | | | | | 23.0 | 1.0 | 6/26 5時 | 8.0 | 6/26 11時 | |
| 沖永良部 | 1.0 | 27.0 | | | | | | | | | 28.0 | 1.0 | 6/26 7時 | 6.0 | 6/26 12時 | |

各地の降雨量(19190)

降水量mm



令和元年6月25日～令和元年6月26日 (1919)

等雨量線図 連続雨量

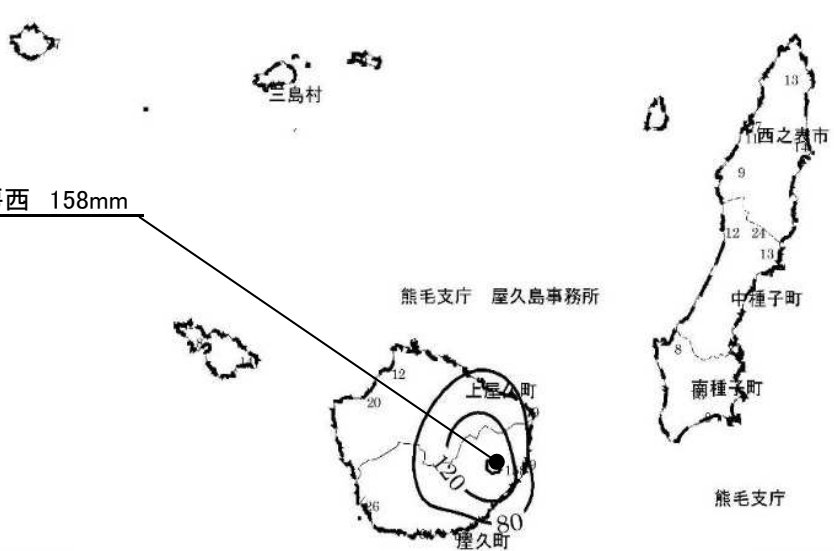
期間：2019年06月25日～2019年06月26日



飯屋 99mm

安房西 158mm

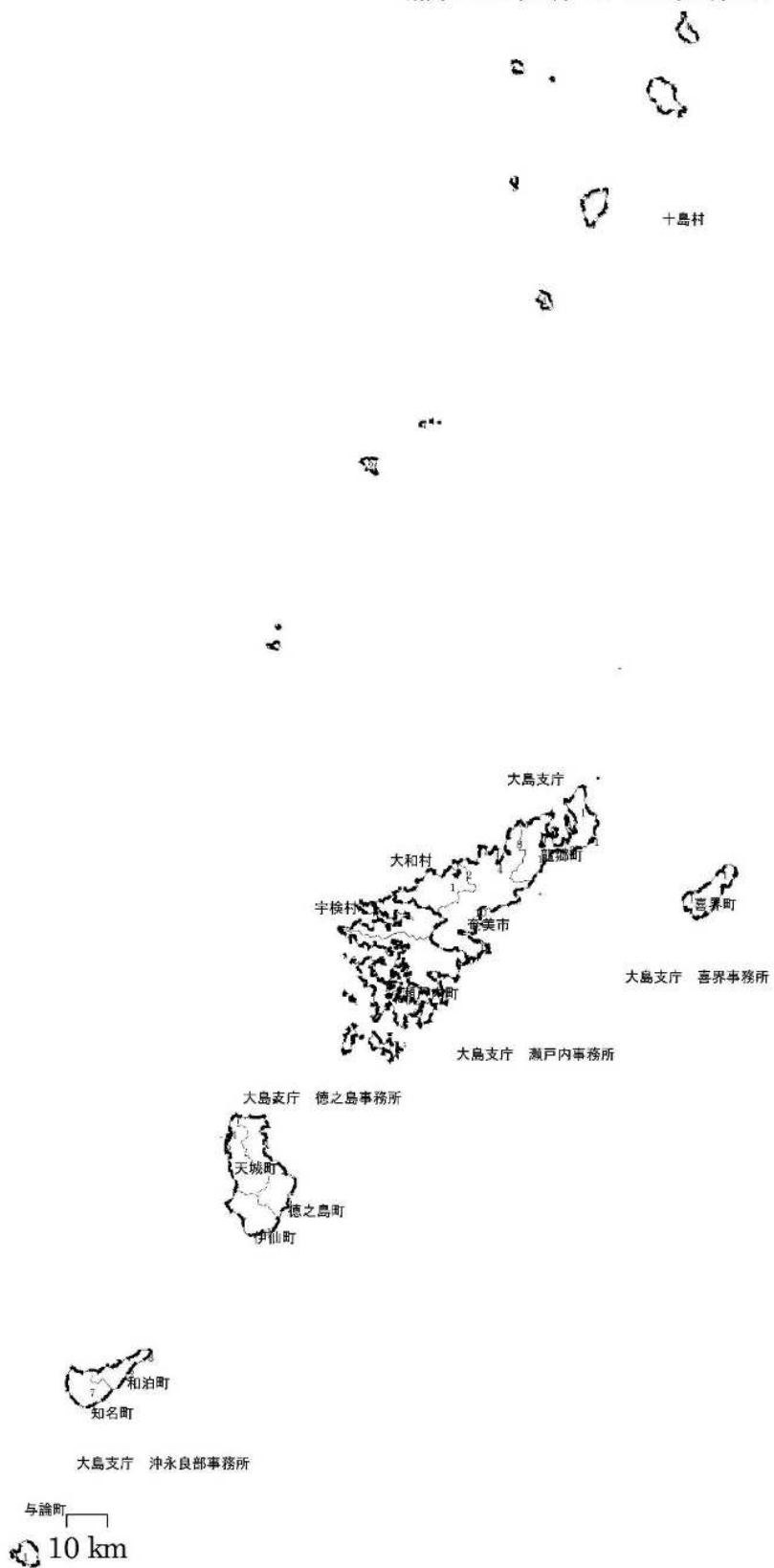
10 km



令和元年6月25日～令和元年6月26日 (19190)

等雨量線図 連続雨量

期間：2019年06月25日～2019年06月26日



(10) 6月27日～28日の梅雨前線豪（19215）

①気象概況

薩摩地方では、気圧の谷や南からの湿った空気の流れ込みの影響で、大雨となった所があった。

連続雨量は、いちき串木野市では、220㎜、南大隅町では180㎜、屋久島町では170㎜を超え、時間雨量は、いちき串木野市では60㎜、始良市では50㎜、鹿児島市、薩摩川内市、伊佐市、南大隅町、屋久島町では40㎜を超える大雨となった。

②被害状況

今回の豪雨による一般被害は、次のとおりである。

| 種 別 | 区 分 | 被 害 |
|------------------|---------|-----|
| 人 的 被 害 (人) | 死 者 | — |
| | 負 傷 者 | 1 |
| 建 物 被 害 (棟) | 全 壊 | — |
| | 半 壊 | — |
| | 一 部 損 壊 | — |
| | 床 上 浸 水 | — |
| | 床 下 浸 水 | 2 |
| 罹災世帯 (世帯) | | 2 |
| 罹災者数 (人) | | 4 |

③特記事項

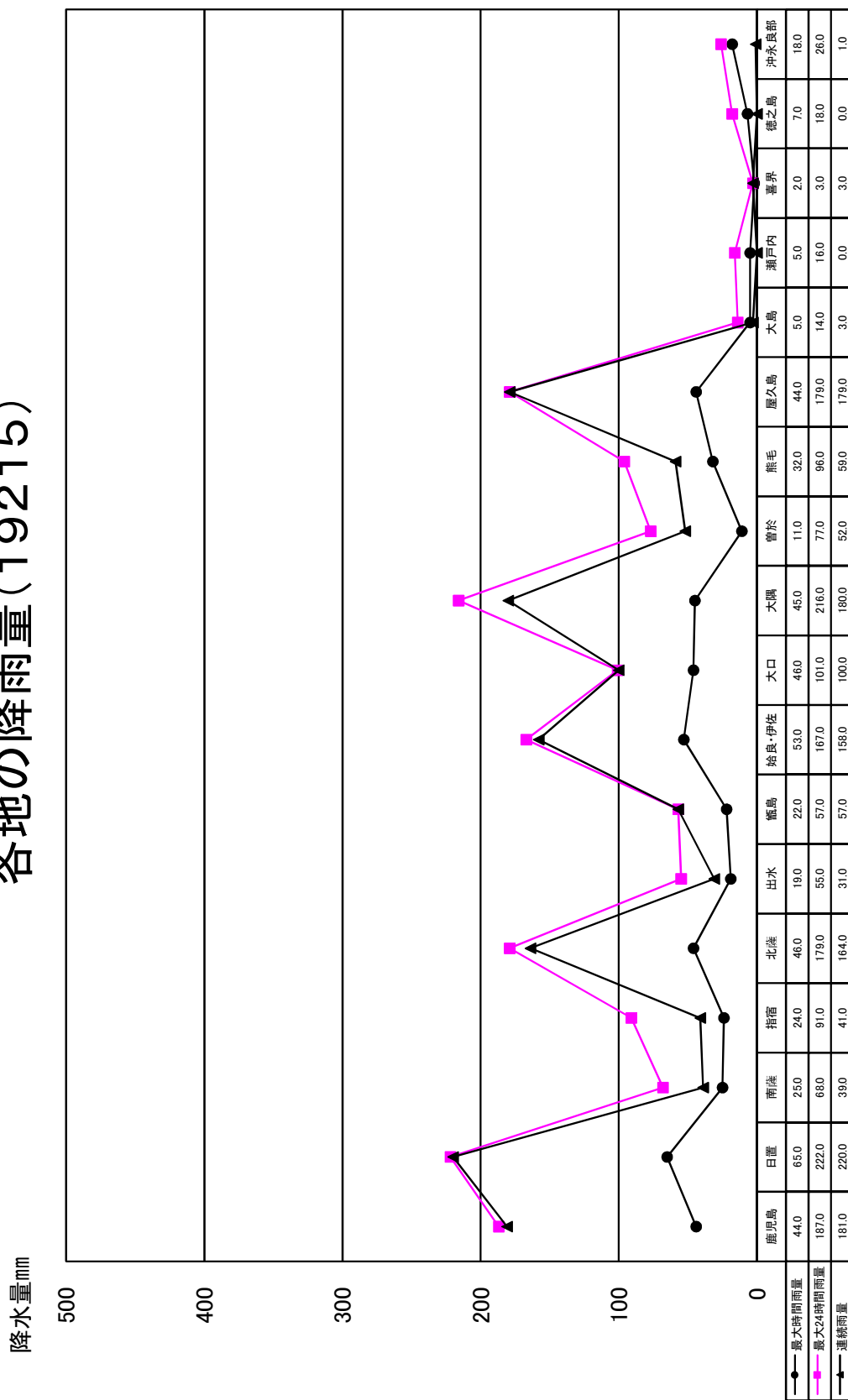
県内の公共土木施設災害は 3 箇所、 88,796 千円の被害を受けた。

(1 9 2 1 5)

各地の降雨量

| 事務所名 | 日 | | | | | | | | | | 連続雨量 | | 最大24時間雨量 | | 最大時間雨量 | |
|-------|---------------|---------------|--------|--------|--------|--------|--------|--------|--------|--------|-----------------|------------|----------|------------|----------|--|
| | 6月 27日 | 6月 28日 | 月 日 | 月 日 | 月 日 | 月 日 | 月 日 | 月 日 | 月 日 | 月 日 | 6月27日～ 6月28日 | 雨量 (mm) | 起月日時 | 雨量 (mm) | 起月日時 | |
| | 0～24時 (mm) | 0～24時 (mm) | 0～24時 | 0～24時 | 0～24時 | 0～24時 | 0～24時 | 0～24時 | 0～24時 | 0～24時 | (mm) | | | | | |
| 鹿児島 | 22.0 | 181.0 | | | | | | | | | 203.0 | 181.0 | 6/27 12時 | 44.0 | 6/28 7時 | |
| 日置 | 25.0 | 220.0 | | | | | | | | | 245.0 | 220.0 | 6/27 10時 | 65.0 | 6/28 7時 | |
| 南薩 | 68.0 | 38.0 | | | | | | | | | 106.0 | 39.0 | 6/26 24時 | 25.0 | 6/27 5時 | |
| 指宿 | 25.0 | 41.0 | | | | | | | | | 66.0 | 41.0 | 6/28 14時 | 24.0 | 6/28 9時 | |
| 北薩 | 64.0 | 163.0 | | | | | | | | | 227.0 | 164.0 | 6/27 10時 | 46.0 | 6/28 7時 | |
| 出水 | 39.0 | 28.0 | | | | | | | | | 67.0 | 31.0 | 6/27 9時 | 19.0 | 6/28 7時 | |
| 甑島 | 57.0 | 24.0 | | | | | | | | | 81.0 | 57.0 | 6/26 24時 | 22.0 | 6/27 2時 | |
| 始良・伊佐 | 41.0 | 158.0 | | | | | | | | | 199.0 | 158.0 | 6/27 11時 | 53.0 | 6/28 6時 | |
| 伊佐 | 41.0 | 99.0 | | | | | | | | | 140.0 | 100.0 | 6/27 12時 | 46.0 | 6/28 7時 | |
| 大隅 | 33.0 | 180.0 | | | | | | | | | 213.0 | 180.0 | 6/28 8時 | 45.0 | 6/28 12時 | |
| 曾於 | 19.0 | 51.0 | | | | | | | | | 70.0 | 52.0 | 6/28 15時 | 11.0 | 6/28 7時 | |
| 熊毛支庁 | 6.0 | 61.0 | | | | | | | | | 67.0 | 59.0 | 6/28 5時 | 32.0 | 6/28 11時 | |
| 屋久島 | 11.0 | 107.0 | | | | | | | | | 118.0 | 179.0 | 6/28 4時 | 44.0 | 6/28 8時 | |
| 大島支庁 | 14.0 | 4.0 | | | | | | | | | 18.0 | 3.0 | 6/27 2時 | 5.0 | 6/27 3時 | |
| 瀬戸内 | 16.0 | 2.0 | | | | | | | | | 18.0 | 0.0 | 6/27 2時 | 5.0 | 6/27 3時 | |
| 喜界 | 3.0 | 0.0 | | | | | | | | | 3.0 | 3.0 | 6/27 6時 | 2.0 | 6/27 6時 | |
| 徳之島 | 17.0 | 1.0 | | | | | | | | | 18.0 | 0.0 | 6/27 2時 | 7.0 | 6/27 3時 | |
| 沖永良部 | 25.0 | 21.0 | | | | | | | | | 46.0 | 1.0 | 6/26 24時 | 18.0 | 6/27 1時 | |

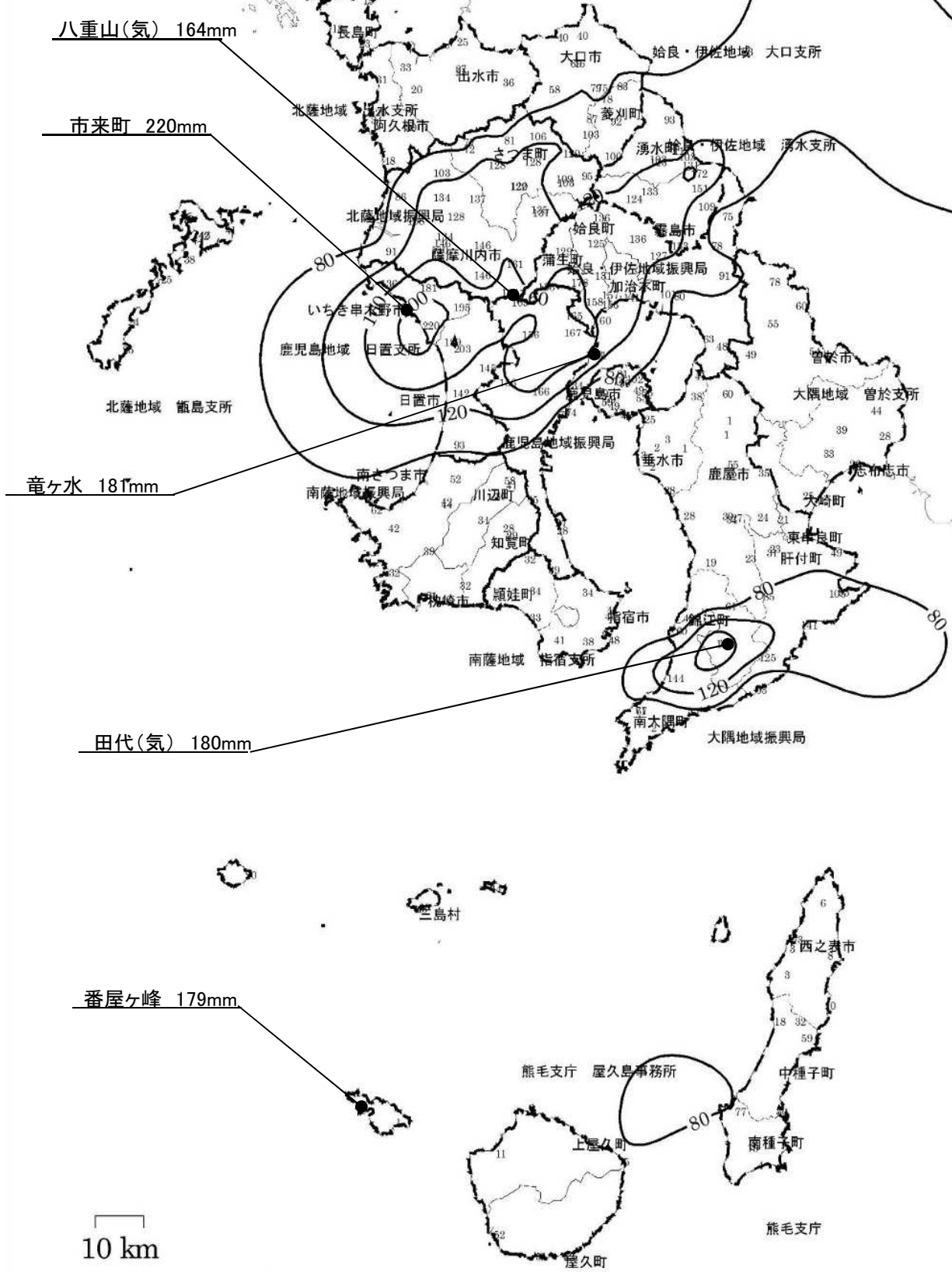
各地の降雨量(19215)



令和元年6月27日～令和元年6月28日(19215)

等雨量線図 連続雨量

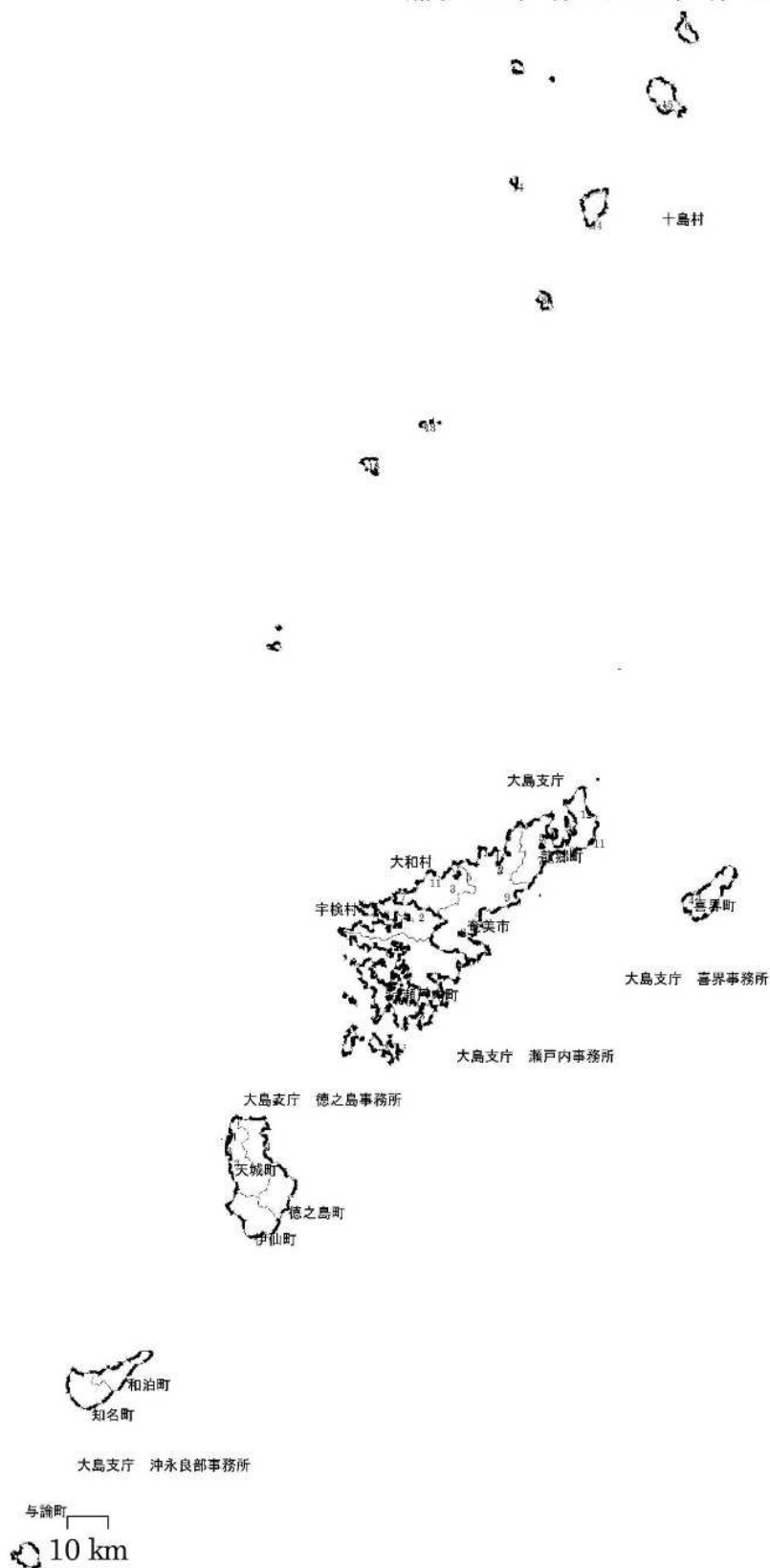
期間：2019年06月27日-2019年06月28日



令和元年6月27日～令和元年6月28日(19215)

等雨量線図 連続雨量

期間：2019年06月27日-2019年06月28日



(11) 6月29日～7月6日の梅雨前線豪（19233）

①気象概況

6月28日から29日にかけて梅雨前線が九州北部付近に停滞し、鹿児島県には南から暖かく湿った空気が流入し続けた。その後、梅雨前線は、6月30日朝から7月1日にかけて九州南部までゆっくり南下、2日は九州南部付近に停滞した。梅雨前線は、3日は一旦九州北部付近まで北上したが、夜にかけて再び九州南部付近へ南下し、4日にかけて停滞した。この間、前線に向かって南から暖かく非常に湿った空気が流れ込み、前線の活動が活発化したため、鹿児島県では大雨となった。

大雨の状況としては、7月3日にかけて局地的に猛烈な雨が降り、薩摩地方、大隅地方を中心に大雨となった。7月1日07時22分、鹿児島地方気象台は広い範囲で土砂災害の危険度が高まっているとして、「命に危険を及ぼす土砂災害が発生してもおかしくない極めて危険な状態」としたキーワードを用いた府県気象情報を発表した。また、6時間降水量、12時間降水量、24時間降水量、48時間降水量、72時間降水量が、県内各地で観測史上1位となった。

連続雨量は、霧島市で520㎜、南九州市で380㎜を超え、時間雨量は日置市、南九州市で70㎜、薩摩川内市、鹿屋市で霧島市で60㎜を超える大雨となった

②被害状況

今回の豪雨による一般被害は、次のとおりである。

| 種 別 | 区 分 | 被 害 |
|------------------|---------|-----|
| 人 的 被 害 (人) | 死 者 | 2 |
| | 負 傷 者 | 5 |
| 建 物 被 害 (棟) | 全 壊 | 10 |
| | 半 壊 | 8 |
| | 一 部 損 壊 | 28 |
| | 床 上 浸 水 | 79 |
| | 床 下 浸 水 | 206 |
| 罹災世帯 (世帯) | | 392 |
| 罹災者数 (人) | | 591 |

③特記事項

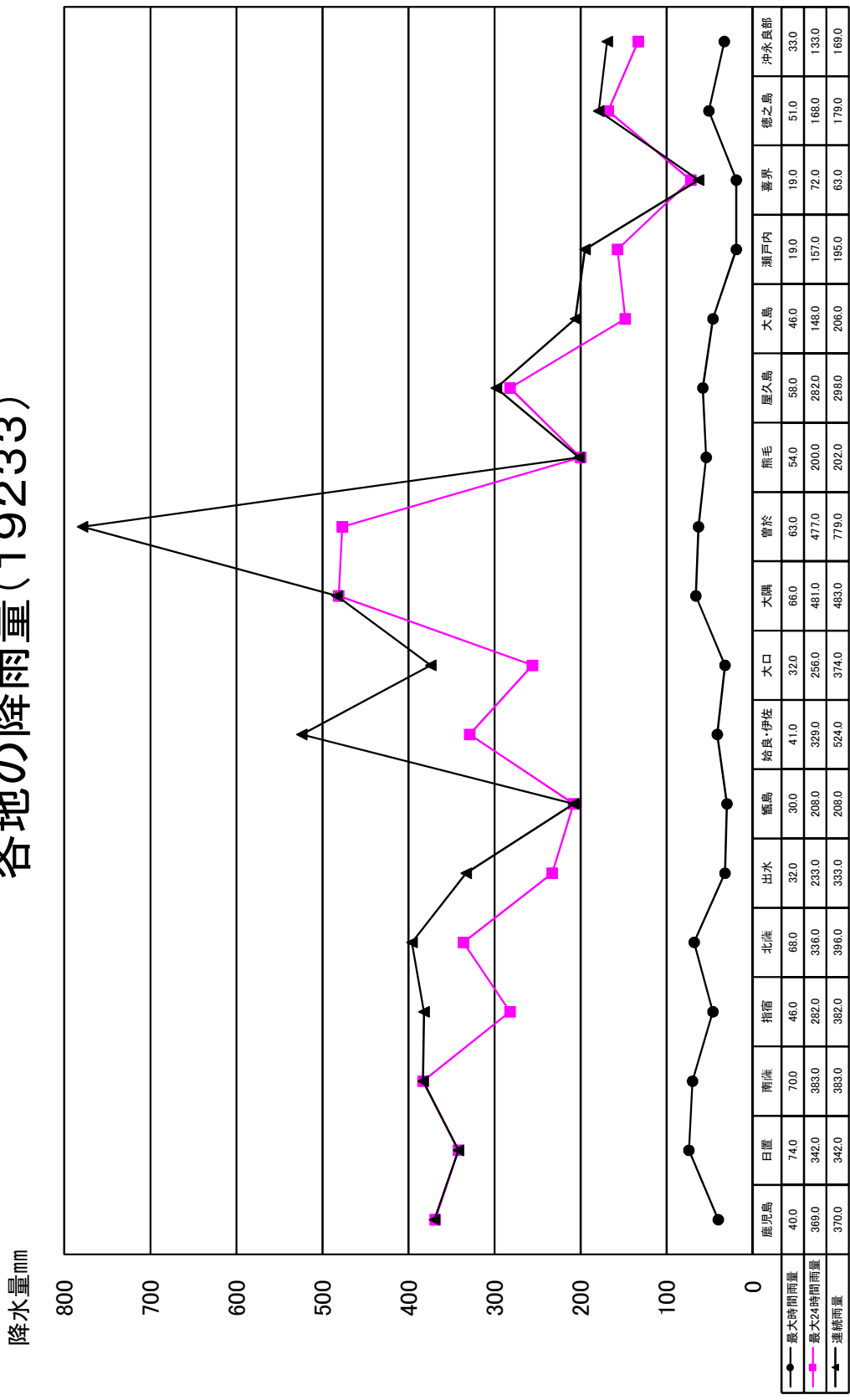
県内の公共土木施設災害は653箇所、9,883,236千円の被害を受けた。

(1 9 2 3 3)

各地の降雨量

| 事務所名 | 日 量 | | | | | | | | | | 連続雨量 (mm) | 最大24時間雨量 | | 最大時間雨量 | |
|-------|---------------|---------------|-------|-------|-------|-------|-------|-------|-------|-------|----------------|------------|----------|------------|----------|
| | 6月 | | 7月 | | 7月 | | 7月 | | 7月 | | | 雨量 (mm) | 起月日時 | 雨量 (mm) | 起月日時 |
| | 29日 | 30日 | 7月 1日 | 7月 2日 | 7月 3日 | 7月 4日 | 7月 5日 | 7月 6日 | 月 日 | 月 日 | | | | | |
| | 0~24時 (mm) | 0~24時 (mm) | 0~24時 | 0~24時 | 0~24時 | 0~24時 | 0~24時 | 0~24時 | 0~24時 | 0~24時 | 6月29日~ 7月6日 | 雨量 (mm) | 起月日時 | 雨量 (mm) | 起月日時 |
| 鹿児島 | 11.0 | 25.0 | 122.0 | 46.0 | 368.0 | 2.0 | 0.0 | 0.0 | 0.0 | 0.0 | 574.0 | 370.0 | 7/3 2時 | 40.0 | 7/3 12時 |
| 日置 | 3.0 | 14.0 | 336.0 | 39.0 | 241.0 | 3.0 | 0.0 | 0.0 | 0.0 | 0.0 | 636.0 | 342.0 | 6/30 21時 | 74.0 | 7/1 1時 |
| 南薩 | 10.0 | 13.0 | 90.0 | 53.0 | 380.0 | 3.0 | 0.0 | 0.0 | 0.0 | 0.0 | 549.0 | 383.0 | 7/3 2時 | 70.0 | 7/3 11時 |
| 指宿 | 36.0 | 86.0 | 68.0 | 103.0 | 260.0 | 22.0 | 0.0 | 0.0 | 0.0 | 0.0 | 575.0 | 382.0 | 7/3 4時 | 46.0 | 7/3 11時 |
| 北薩 | 16.0 | 90.0 | 282.0 | 45.0 | 209.0 | 5.0 | 0.0 | 0.0 | 0.0 | 0.0 | 647.0 | 396.0 | 6/30 15時 | 68.0 | 7/1 4時 |
| 出水 | 8.0 | 169.0 | 156.0 | 16.0 | 166.0 | 0.0 | 0.0 | 0.0 | 0.0 | 0.0 | 515.0 | 333.0 | 6/30 8時 | 32.0 | 6/30 24時 |
| 甑島 | 8.0 | 76.0 | 115.0 | 7.0 | 208.0 | 0.0 | 0.0 | 0.0 | 0.0 | 0.0 | 414.0 | 208.0 | 7/3 4時 | 30.0 | 7/3 5時 |
| 始良・伊佐 | 55.0 | 160.0 | 245.0 | 64.0 | 275.0 | 6.0 | 0.0 | 0.0 | 0.0 | 0.0 | 805.0 | 524.0 | 6/30 9時 | 41.0 | 7/1 1時 |
| 伊佐 | 24.0 | 143.0 | 174.0 | 33.0 | 176.0 | 2.0 | 0.0 | 0.0 | 0.0 | 0.0 | 552.0 | 374.0 | 6/30 18時 | 32.0 | 6/30 24時 |
| 大隅 | 77.0 | 109.0 | 125.0 | 56.0 | 477.0 | 6.0 | 0.0 | 0.0 | 0.0 | 0.0 | 850.0 | 483.0 | 7/3 3時 | 66.0 | 7/3 12時 |
| 曾於 | 72.0 | 136.0 | 87.0 | 81.0 | 460.0 | 15.0 | 0.0 | 0.0 | 1.0 | 0.0 | 852.0 | 779.0 | 7/3 3時 | 63.0 | 7/3 12時 |
| 熊毛支庁 | 6.0 | 8.0 | 5.0 | 4.0 | 8.0 | 192.0 | 33.0 | 1.0 | 1.0 | 0.0 | 257.0 | 202.0 | 7/3 23時 | 54.0 | 7/4 6時 |
| 屋久島 | 11.0 | 10.0 | 3.0 | 19.0 | 17.0 | 281.0 | 31.0 | 1.0 | 1.0 | 0.0 | 373.0 | 298.0 | 7/3 23時 | 58.0 | 7/4 20時 |
| 大島支庁 | 1.0 | 0.0 | 0.0 | 5.0 | 0.0 | 96.0 | 108.0 | 2.0 | 2.0 | 0.0 | 212.0 | 206.0 | 7/4 18時 | 46.0 | 7/4 18時 |
| 瀬戸内 | 0.0 | 0.0 | 0.0 | 0.0 | 0.0 | 77.0 | 117.0 | 1.0 | 1.0 | 0.0 | 195.0 | 195.0 | 7/4 18時 | 19.0 | 7/5 2時 |
| 喜界 | 0.0 | 0.0 | 0.0 | 0.0 | 0.0 | 63.0 | 35.0 | 1.0 | 1.0 | 0.0 | 99.0 | 63.0 | 7/4 14時 | 19.0 | 7/4 19時 |
| 徳之島 | 0.0 | 0.0 | 0.0 | 0.0 | 0.0 | 19.0 | 105.0 | 74.0 | 74.0 | 0.0 | 198.0 | 179.0 | 7/5 8時 | 51.0 | 7/5 16時 |
| 沖永良部 | 0.0 | 2.0 | 0.0 | 0.0 | 0.0 | 34.0 | 117.0 | 52.0 | 52.0 | 0.0 | 205.0 | 169.0 | 7/5 11時 | 33.0 | 7/5 11時 |

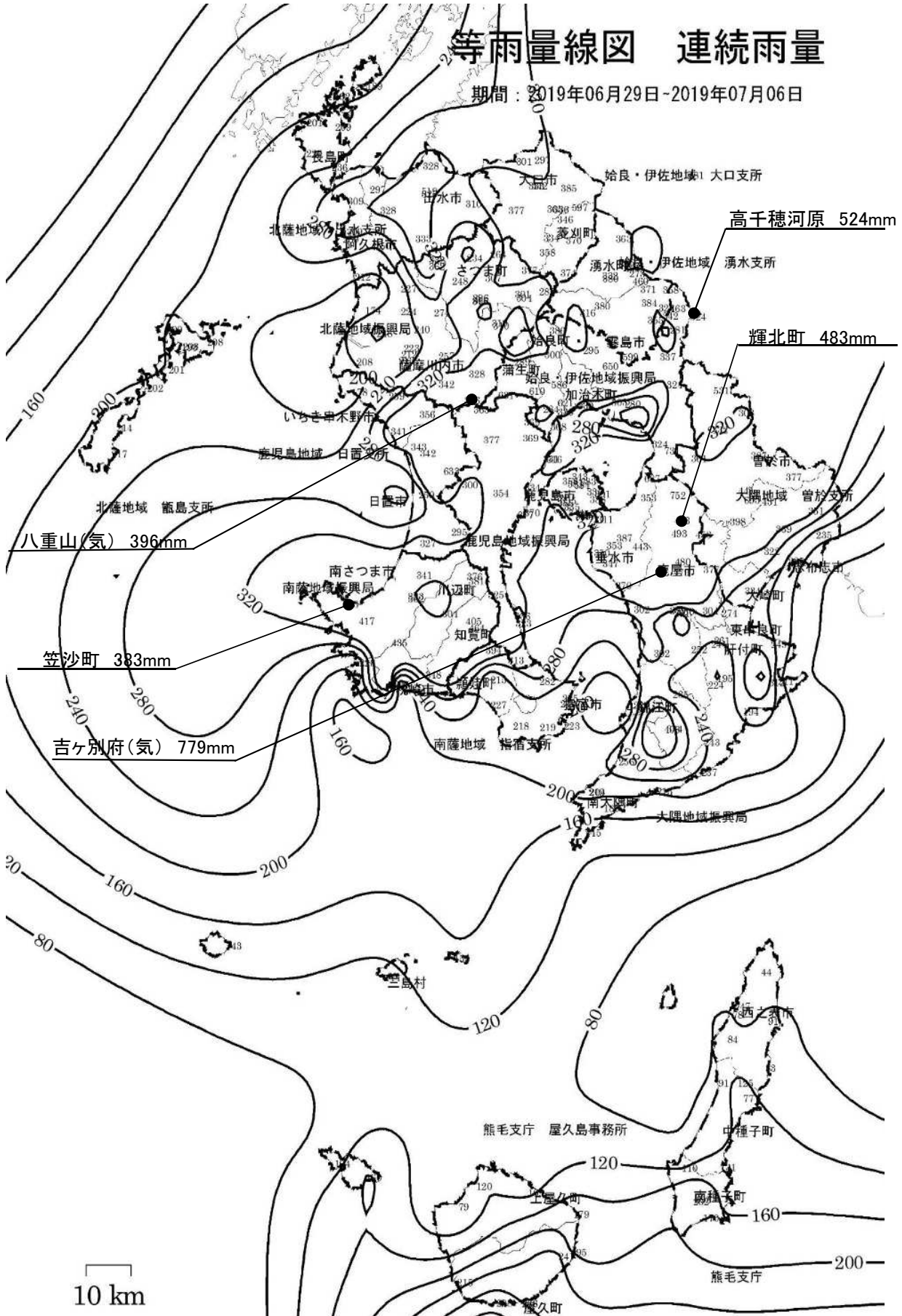
各地の降雨量(19233)



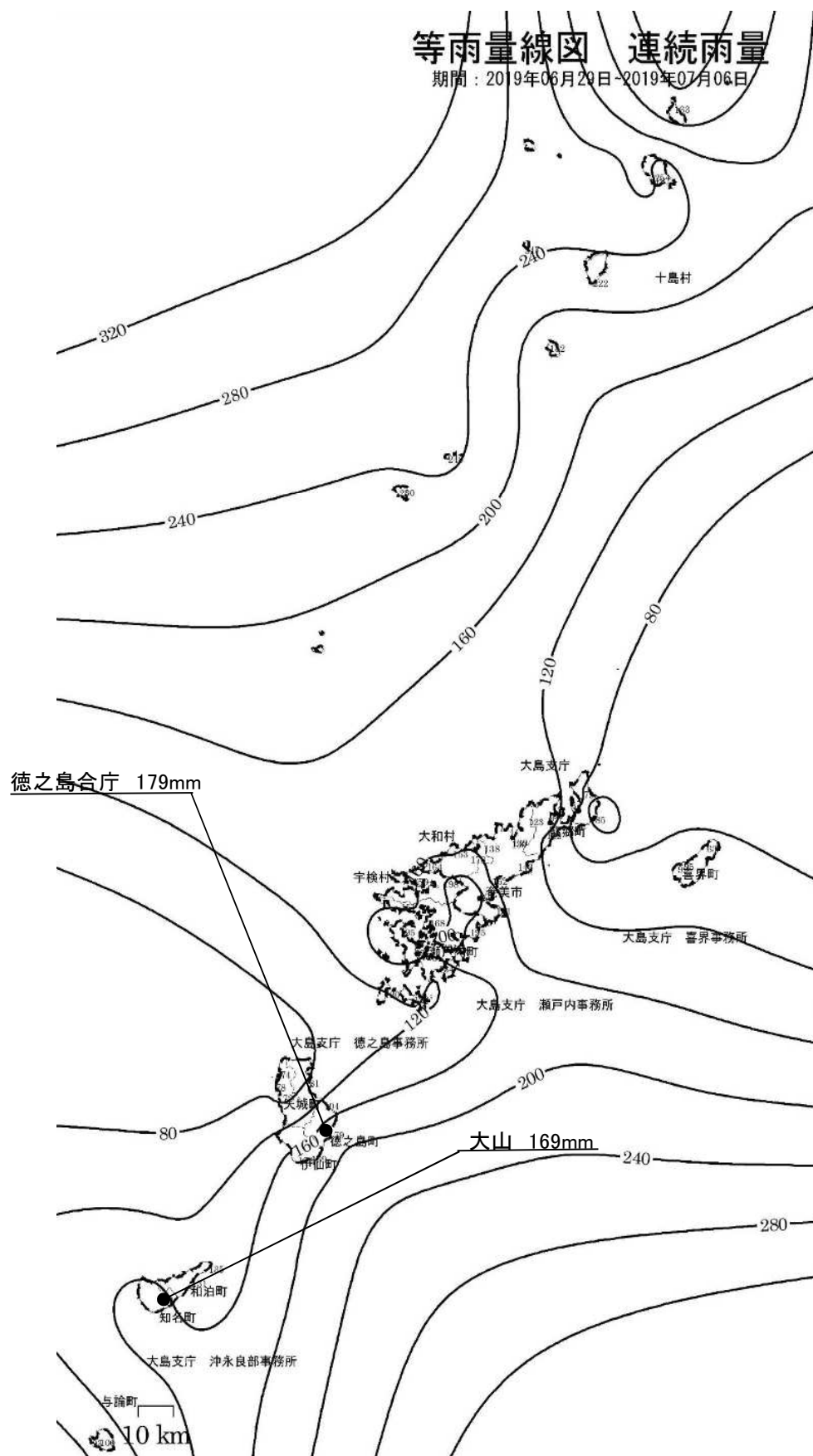
令和元年6月29日～令和元年7月6日 (19233)

等雨量線図 連続雨量

期間：2019年06月29日-2019年07月06日



令和元年6月29日～令和元年7月6日 (19233)



(12) 7月13日～14日の梅雨前線豪（19245）

①気象概況

薩摩・大隅地方では、13日から14日は梅雨前線や低気圧、湿った空気の影響により大雨となった所があった。

連続雨量は、霧島市、伊佐市で230㎜、曾於市で220㎜、鹿児島市で200㎜を超え、時間雨量は、日置市、出水市、伊佐市で50㎜、鹿児島市・曾於市で40㎜を超える大雨となった。

②被害状況

今回の豪雨による一般被害は、次のとおりである。

| 種 別 | 区 分 | 被 害 |
|------------------|---------|-----|
| 人 的 被 害 (人) | 死 者 | — |
| | 負 傷 者 | — |
| 建 物 被 害 (棟) | 全 壊 | — |
| | 半 壊 | — |
| | 一 部 損 壊 | — |
| | 床 上 浸 水 | — |
| | 床 下 浸 水 | — |
| 罹災世帯 (世帯) | | — |
| 罹災者数 (人) | | — |

③特記事項

県内の公共土木施設災害は 26 箇所、 312,173 千円の被害を受けた。

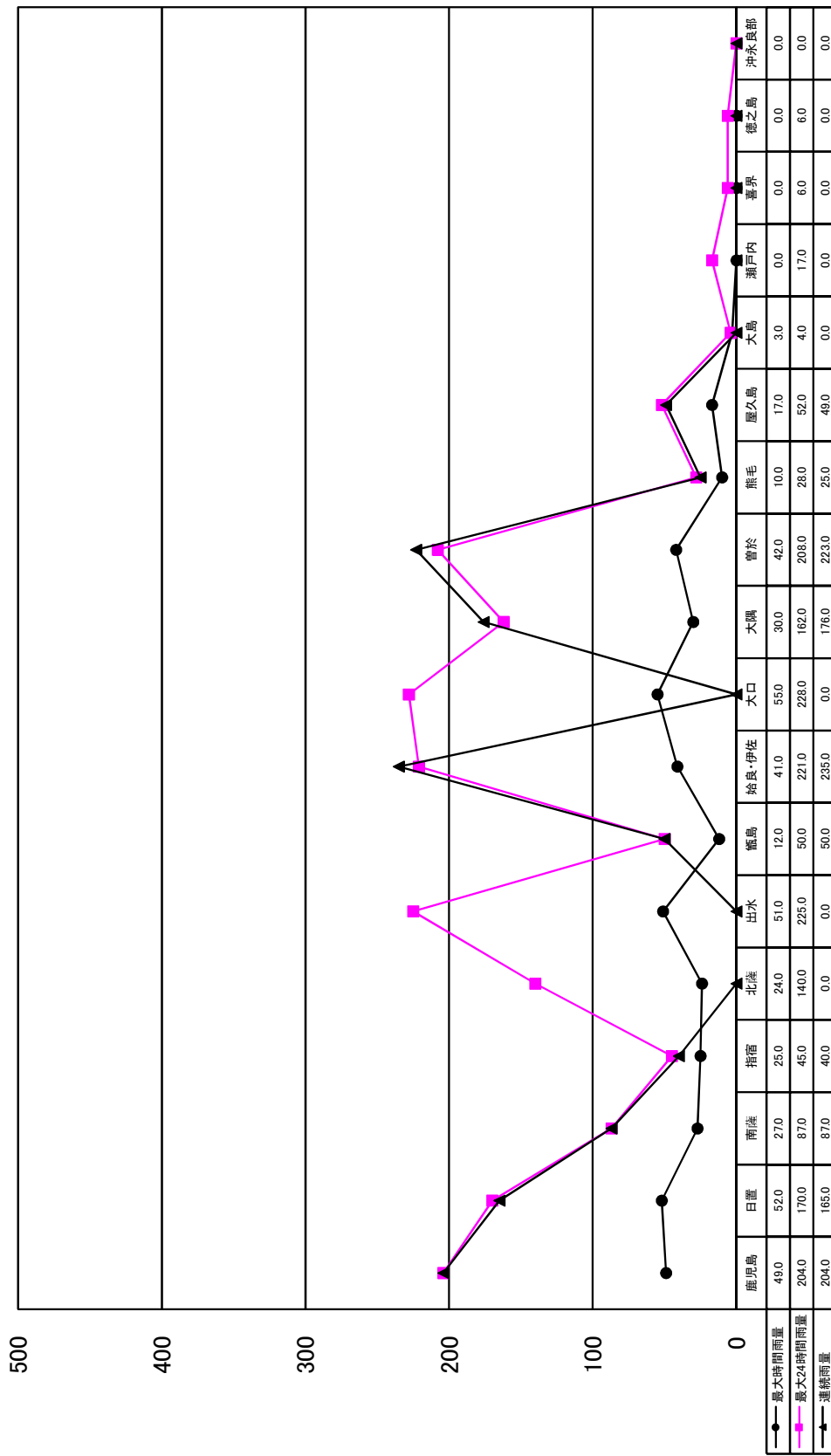
(1 9 2 4 5)

各地の降雨量

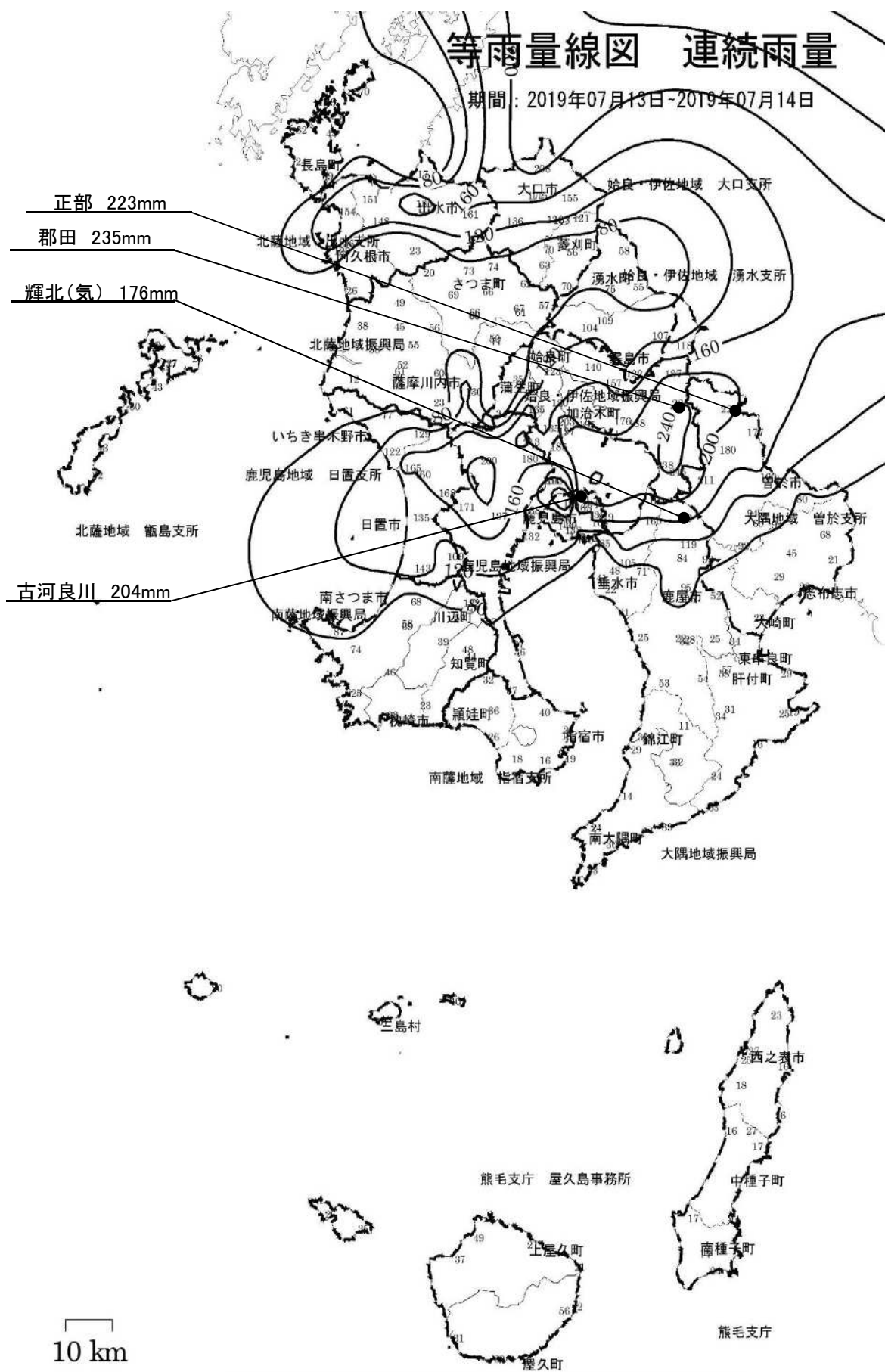
| 事務所名 | 日 雨 量 | | | | | | | | | | 総雨量 (mm) | 連続雨量 (mm) | 最大24時間雨量 | | 最大時間雨量 | |
|-------|---------------|---------------|-------|-------|-------|-------|-------|-------|-------|-------|-------------|-----------------|-------------|----------|-------------|----------|
| | 7月 13日 | 7月 14日 | 月 日 | 月 日 | 月 日 | 月 日 | 月 日 | 月 日 | 月 日 | 月 日 | | | 雨 量 (mm) | 起月日時 | 雨 量 (mm) | 起月日時 |
| | 0~24時 (mm) | 0~24時 (mm) | 0~24時 | 0~24時 | 0~24時 | 0~24時 | 0~24時 | 0~24時 | 0~24時 | 0~24時 | | | | | | |
| 鹿児島 | 32.0 | 190.0 | | | | | | | | | 222.0 | 7月13日~ 7月14日 | 204.0 | 7/13 16時 | 49.0 | 7/14 3時 |
| 日置 | 38.0 | 144.0 | | | | | | | | | 182.0 | | 170.0 | 7/13 16時 | 52.0 | 7/14 2時 |
| 南薩 | 36.0 | 74.0 | | | | | | | | | 110.0 | | 87.0 | 7/13 22時 | 27.0 | 7/14 4時 |
| 指宿 | 40.0 | 25.0 | | | | | | | | | 65.0 | | 45.0 | 7/13 4時 | 25.0 | 7/13 9時 |
| 北薩 | 60.0 | 108.0 | | | | | | | | | 168.0 | | 140.0 | 7/13 12時 | 24.0 | 7/14 2時 |
| 出水 | 220.0 | 22.0 | | | | | | | | | 242.0 | | 225.0 | 7/13 5時 | 51.0 | 7/13 20時 |
| 甑島 | 48.0 | 27.0 | | | | | | | | | 75.0 | | 50.0 | 7/13 16時 | 12.0 | 7/14 6時 |
| 始良・伊佐 | 40.0 | 195.0 | | | | | | | | | 235.0 | | 235.0 | 7/13 15時 | 41.0 | 7/14 2時 |
| 伊佐 | 224.0 | 29.0 | | | | | | | | | 253.0 | | 228.0 | 7/13 16時 | 55.0 | 7/13 20時 |
| 大隅 | 36.0 | 140.0 | | | | | | | | | 176.0 | | 162.0 | 7/13 12時 | 30.0 | 7/14 3時 |
| 曾於 | 32.0 | 191.0 | | | | | | | | | 223.0 | | 208.0 | 7/13 12時 | 42.0 | 7/14 5時 |
| 熊毛支庁 | 7.0 | 25.0 | | | | | | | | | 32.0 | | 28.0 | 7/14 1時 | 10.0 | 7/14 13時 |
| 屋久島 | 11.0 | 49.0 | | | | | | | | | 60.0 | | 49.0 | 7/13 21時 | 17.0 | 7/14 8時 |
| 大島支庁 | 0.0 | 3.0 | | | | | | | | | 3.0 | | 4.0 | 7/14 22時 | 3.0 | 7/14 22時 |
| 瀬戸内 | 0.0 | 0.0 | | | | | | | | | 0.0 | | 17.0 | 7/14 23時 | 0.0 | 7/14 23時 |
| 喜界 | 0.0 | 0.0 | | | | | | | | | 0.0 | | 6.0 | 7/14 23時 | 0.0 | 7/14 23時 |
| 徳之島 | 0.0 | 0.0 | | | | | | | | | 0.0 | | 6.0 | 7/14 23時 | 0.0 | 7/14 23時 |
| 沖永良部 | 0.0 | 0.0 | | | | | | | | | 0.0 | | 0.0 | — | 0.0 | — |

各地の降雨量(19245)

降水量mm



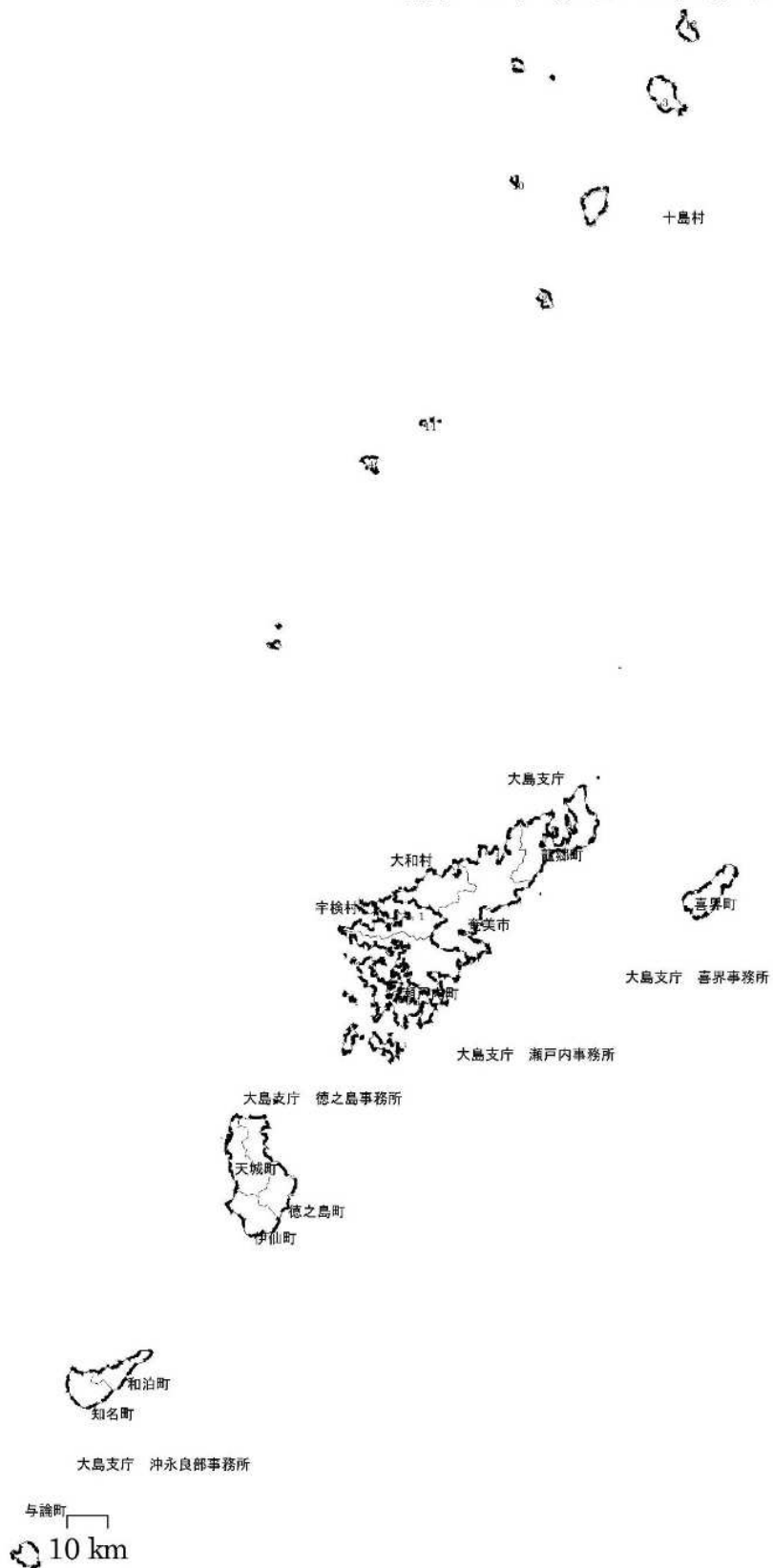
令和元年7月13日～令和元年7月14日 (19245)



令和元年7月13日～令和元年7月14日(19245)

等雨量線図 連続雨量

期間：2019年07月13日～2019年07月14日



(13) 7月20日～22日の梅雨前線豪及び台風5号（19250）

①気象概況

薩摩地方では、東シナ海を北上した台風5号や周辺の湿った空気の影響を受け、大雨や荒れた天気となった所があった。

連続雨量は、霧島市で230㎜、薩摩川内市で220㎜、鹿児島市で200㎜を超える大雨となった。

【台風5号】

鹿児島県内を強風域に巻き込みながら、18日から20日にかけて東シナ海を北上し、21日には朝鮮半島を通過して日本海へ進み、夜には温帯低気圧に変わった。

②被害状況

今回の豪雨による一般被害は、次のとおりである。

| 種 別 | 区 分 | 被 害 |
|------------------|---------|-----|
| 人 的 被 害 (人) | 死 者 | — |
| | 負 傷 者 | — |
| 建 物 被 害 (棟) | 全 壊 | — |
| | 半 壊 | — |
| | 一 部 損 壊 | — |
| | 床 上 浸 水 | — |
| | 床 下 浸 水 | — |
| 罹災世帯 (世帯) | | — |
| 罹災者数 (人) | | — |

③特記事項

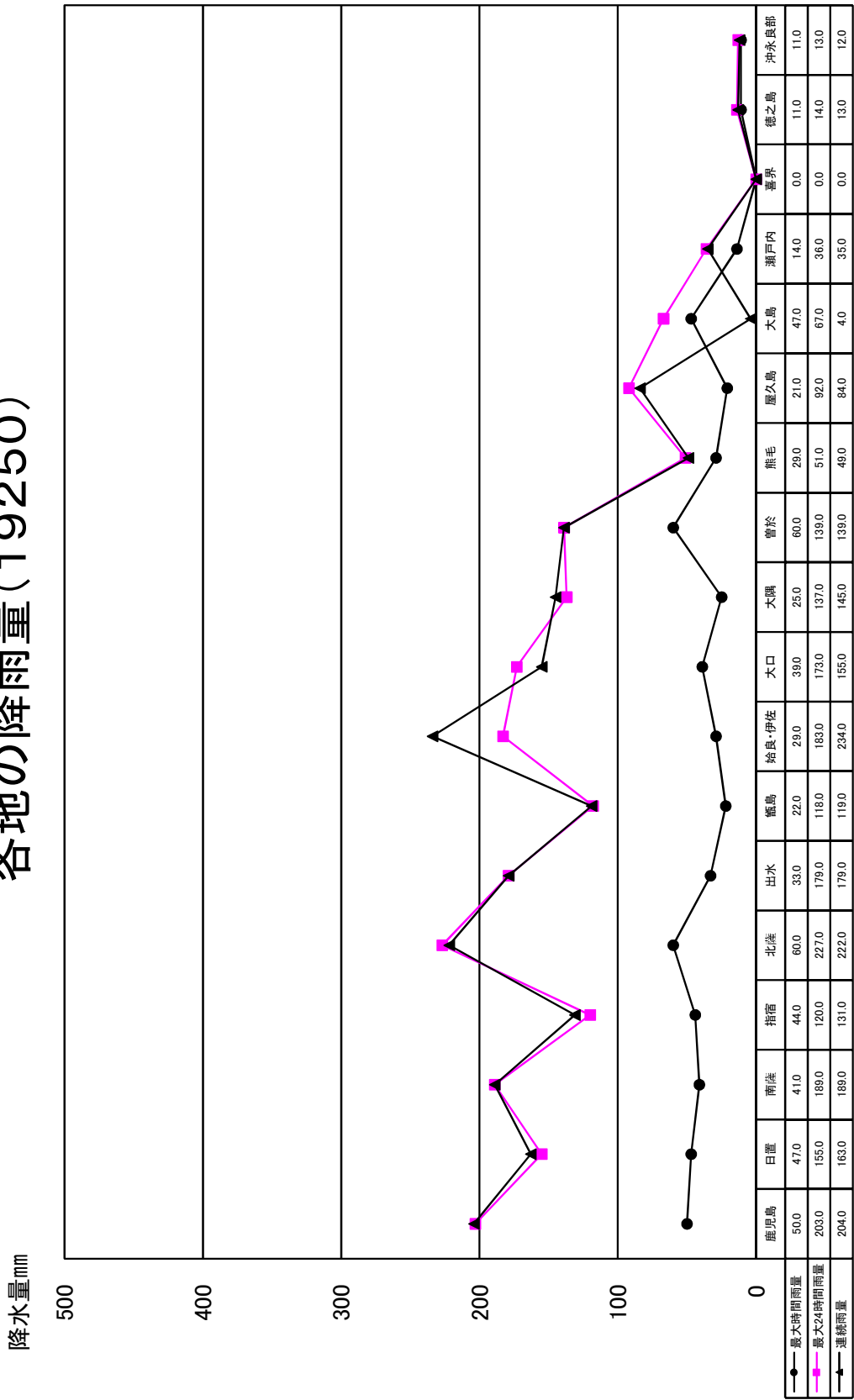
県内の公共土木施設災害は 13 箇所、 92,682 千円の被害を受けた。

(1 9 2 5 0)

各地の降雨量

| 事務所名 | 日 雨 量 | | | | | | | | | | 総雨量 (mm) | 連続雨量 (mm) | 最大24時間雨量 | | 最大時間雨量 | |
|-------|---------------|---------------|-----------|--------------|--------------|--------------|--------------|--------------|--------------|--------------|-------------|--------------|-----------------|-----------------|------------|----------|
| | 7月 20日 | 7月 21日 | 7月 22日 | 月 日 0~24時 | 月 日 0~24時 | 月 日 0~24時 | 月 日 0~24時 | 月 日 0~24時 | 月 日 0~24時 | 月 日 0~24時 | | | 雨量 (mm) | 起月日時 | 雨量 (mm) | 起月日時 |
| | 0~24時 (mm) | 0~24時 (mm) | 0~24時 | 0~24時 | 0~24時 | 0~24時 | 0~24時 | 0~24時 | 0~24時 | 0~24時 | | | 7月20日~ 7月22日 | 7月20日~ 7月22日 | | |
| 鹿児島 | 133.0 | 83.0 | 6.0 | | | | | | | | 222.0 | 204.0 | 203.0 | 7/20 14時 | 50.0 | 7/20 17時 |
| 日置 | 101.0 | 63.0 | 0.0 | | | | | | | | 164.0 | 163.0 | 155.0 | 7/20 13時 | 47.0 | 7/20 17時 |
| 南薩 | 83.0 | 106.0 | 4.0 | | | | | | | | 193.0 | 189.0 | 189.0 | 7/20 15時 | 41.0 | 7/20 16時 |
| 指宿 | 57.0 | 64.0 | 1.0 | | | | | | | | 122.0 | 131.0 | 120.0 | 7/20 15時 | 44.0 | 7/20 16時 |
| 北薩 | 139.0 | 91.0 | 10.0 | | | | | | | | 240.0 | 222.0 | 227.0 | 7/20 14時 | 60.0 | 7/20 17時 |
| 出水 | 107.0 | 75.0 | 19.0 | | | | | | | | 201.0 | 179.0 | 179.0 | 7/20 13時 | 33.0 | 7/20 19時 |
| 甑島 | 60.0 | 63.0 | 7.0 | | | | | | | | 130.0 | 119.0 | 118.0 | 7/20 13時 | 22.0 | 7/21 8時 |
| 始良・伊佐 | 92.0 | 119.0 | 34.0 | | | | | | | | 245.0 | 234.0 | 183.0 | 7/20 15時 | 29.0 | 7/20 18時 |
| 伊佐 | 70.0 | 54.0 | 144.0 | | | | | | | | 268.0 | 155.0 | 173.0 | 7/21 9時 | 39.0 | 7/22 2時 |
| 大隅 | 29.0 | 113.0 | 5.0 | | | | | | | | 147.0 | 145.0 | 137.0 | 7/20 16時 | 25.0 | 7/21 12時 |
| 曾於 | 53.0 | 112.0 | 3.0 | | | | | | | | 168.0 | 139.0 | 139.0 | 7/20 16時 | 60.0 | 7/20 24時 |
| 熊毛支庁 | 0.0 | 49.0 | 2.0 | | | | | | | | 51.0 | 49.0 | 51.0 | 7/21 12時 | 29.0 | 7/21 13時 |
| 屋久島 | 12.0 | 72.0 | 70.0 | | | | | | | | 154.0 | 84.0 | 92.0 | 7/21 4時 | 21.0 | 7/22 3時 |
| 大島支庁 | 4.0 | 3.0 | 67.0 | | | | | | | | 74.0 | 4.0 | 67.0 | 7/22 15時 | 47.0 | 7/22 17時 |
| 瀬戸内 | 4.0 | 32.0 | 0.0 | | | | | | | | 36.0 | 35.0 | 36.0 | 7/20 13時 | 14.0 | 7/21 1時 |
| 喜界 | 0.0 | 0.0 | 0.0 | | | | | | | | 0.0 | 0.0 | 0.0 | — | 0.0 | — |
| 徳之島 | 11.0 | 3.0 | 0.0 | | | | | | | | 14.0 | 13.0 | 14.0 | 7/20 23時 | 11.0 | 7/20 23時 |
| 沖永良部 | 13.0 | 1.0 | 2.0 | | | | | | | | 16.0 | 12.0 | 13.0 | 7/20 10時 | 11.0 | 7/20 11時 |

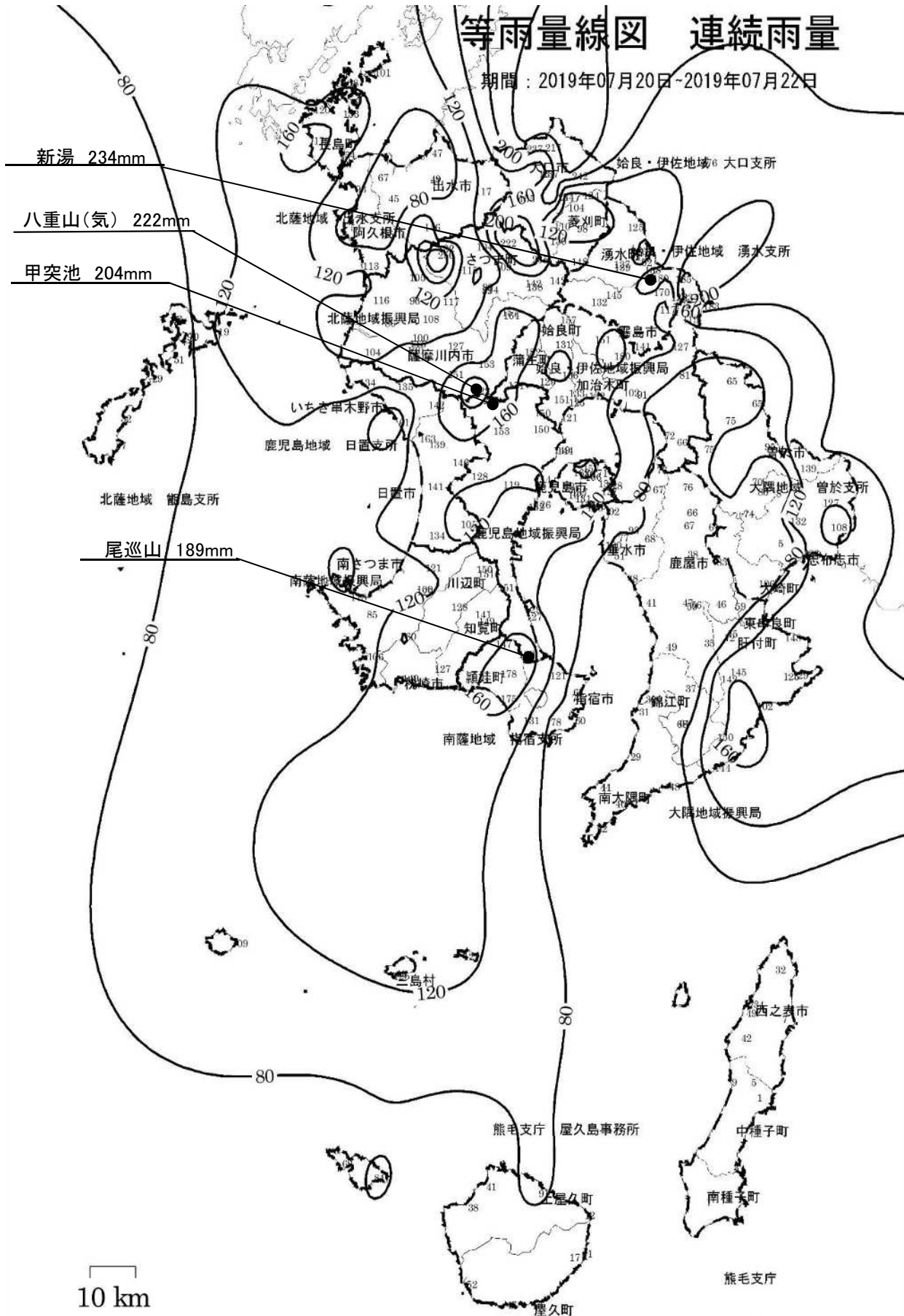
各地の降雨量(19250)



令和元年7月20日～令和元年7月22日 (1925)

等雨量線図 連続雨量

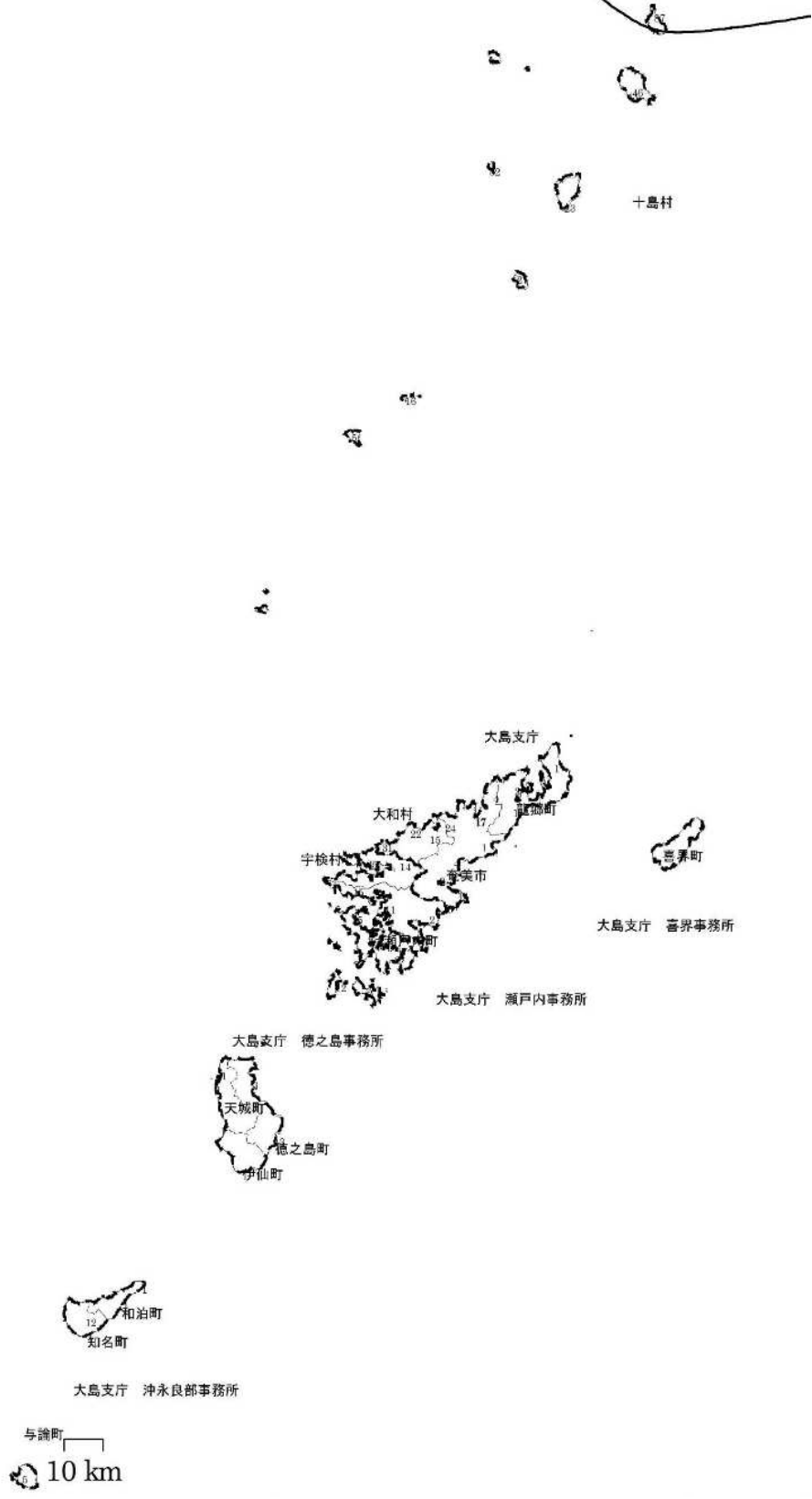
期間：2019年07月20日～2019年07月22日



令和元年7月20日～令和元年7月22日 (19250)

等雨量線図 連続雨量

期間：2019年07月20日～2019年07月22日



(14) 8月2日～3日の豪雨 (19285)

①気象概況

奄美地方では、湿った空気の影響を受け、大雨や荒れた天気となった所があった。

連続雨量は、徳之島町で140㍓を超え、時間雨量は、徳之島町で30㍓を超える大雨となった。

②被害状況

今回の豪雨による一般被害は、次のとおりである。

| 種 別 | 区 分 | 被 害 |
|------------------|---------|-----|
| 人 的 被 害 (人) | 死 者 | — |
| | 負 傷 者 | — |
| 建 物 被 害 (棟) | 全 壊 | — |
| | 半 壊 | — |
| | 一 部 損 壊 | — |
| | 床 上 浸 水 | — |
| | 床 下 浸 水 | — |
| 罹災世帯 (世帯) | | — |
| 罹災者数 (人) | | — |

③特記事項

県内の公共土木施設災害は 3箇所、 19,529千円の被害を受けた。

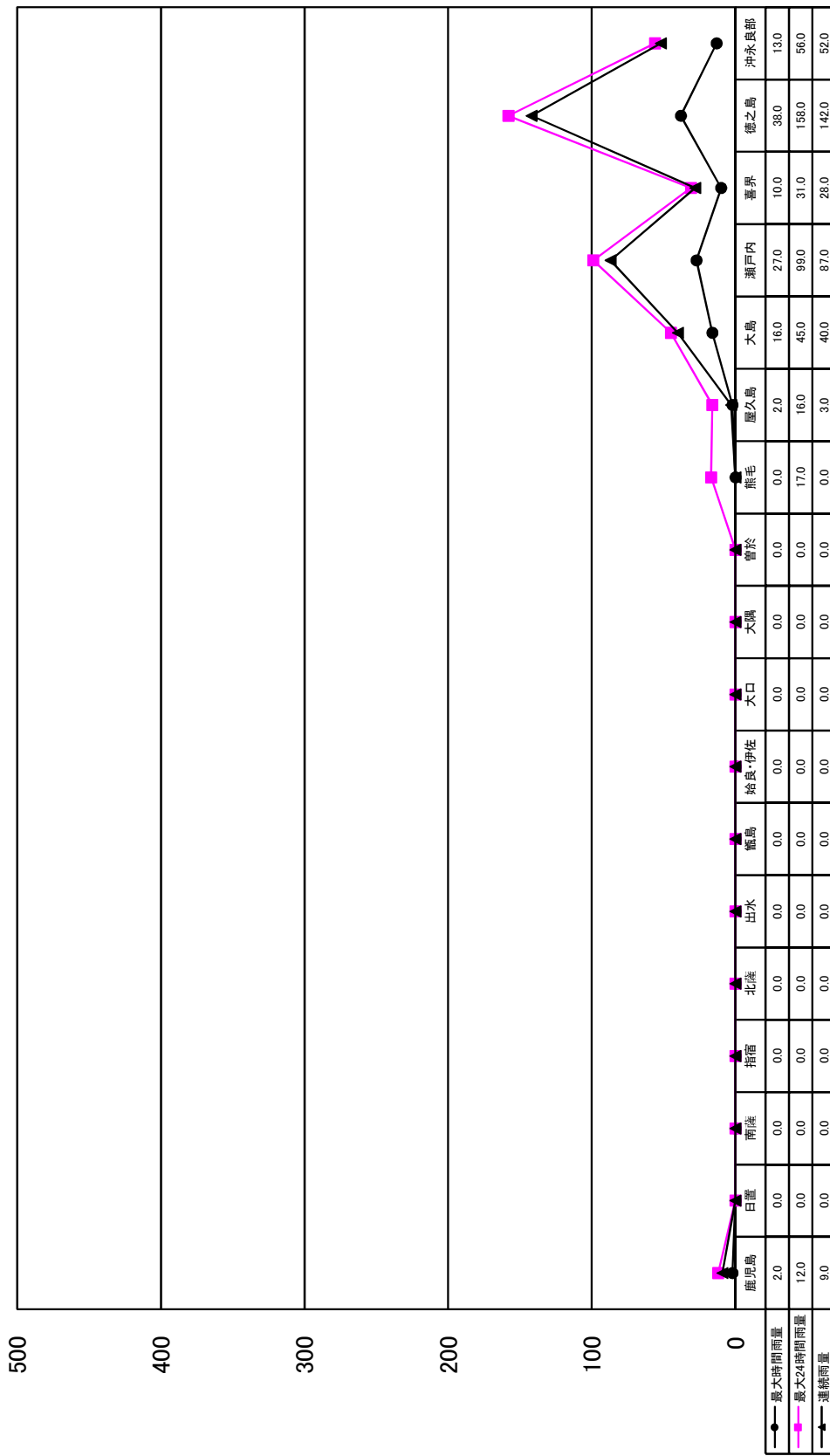
(1 9 2 8 5)

各地の降雨量

| 事務所名 | 日 雨 量 | | | | | | | | | | 連続雨量 (mm) | 最大24時間雨量 | | 最大時間雨量 | | |
|-------|---------------|---------------|-------|-------|-------|-------|-------|-------|-------|-------|--------------|---------------|---------|------------|--------|---------|
| | 8月 2日 | 8月 3日 | 月 日 | 月 日 | 月 日 | 月 日 | 月 日 | 月 日 | 月 日 | 月 日 | | 雨量 (mm) | 起月日時 | 雨量 (mm) | 起月日時 | |
| | 0~24時 (mm) | 0~24時 (mm) | 0~24時 | 0~24時 | 0~24時 | 0~24時 | 0~24時 | 0~24時 | 0~24時 | 0~24時 | | 8月2日~ 8月3日 | 8/2 17時 | 2.0 | 8/3 7時 | |
| 鹿児島 | 5.0 | 4.0 | | | | | | | | | 9.0 | 9.0 | 12.0 | 8/2 17時 | 2.0 | 8/3 7時 |
| 日置 | 0.0 | 0.0 | | | | | | | | | 0.0 | 0.0 | 0.0 | - | 0.0 | - |
| 南薩 | 0.0 | 0.0 | | | | | | | | | 0.0 | 0.0 | 0.0 | - | 0.0 | - |
| 指宿 | 0.0 | 0.0 | | | | | | | | | 0.0 | 0.0 | 0.0 | - | 0.0 | - |
| 北薩 | 0.0 | 0.0 | | | | | | | | | 0.0 | 0.0 | 0.0 | - | 0.0 | - |
| 出水 | 0.0 | 0.0 | | | | | | | | | 0.0 | 0.0 | 0.0 | - | 0.0 | - |
| 甑島 | 0.0 | 0.0 | | | | | | | | | 0.0 | 0.0 | 0.0 | - | 0.0 | - |
| 始良・伊佐 | 0.0 | 0.0 | | | | | | | | | 0.0 | 0.0 | 0.0 | - | 0.0 | - |
| 伊佐 | 0.0 | 0.0 | | | | | | | | | 0.0 | 0.0 | 0.0 | - | 0.0 | - |
| 大隅 | 0.0 | 0.0 | | | | | | | | | 0.0 | 0.0 | 0.0 | - | 0.0 | - |
| 曾於 | 0.0 | 0.0 | | | | | | | | | 0.0 | 0.0 | 0.0 | - | 0.0 | - |
| 熊毛支庁 | 0.0 | 0.0 | | | | | | | | | 0.0 | 0.0 | 17.0 | 8/3 23時 | 0.0 | 8/3 23時 |
| 屋久島 | 0.0 | 4.0 | | | | | | | | | 4.0 | 3.0 | 16.0 | 8/3 23時 | 2.0 | 8/3 4時 |
| 大島支庁 | 30.0 | 15.0 | | | | | | | | | 45.0 | 40.0 | 45.0 | 8/2 15時 | 16.0 | 8/2 21時 |
| 瀬戸内 | 85.0 | 16.0 | | | | | | | | | 101.0 | 87.0 | 99.0 | 8/2 15時 | 27.0 | 8/2 21時 |
| 喜界 | 28.0 | 3.0 | | | | | | | | | 31.0 | 28.0 | 31.0 | 8/2 14時 | 10.0 | 8/2 19時 |
| 徳之島 | 135.0 | 34.0 | | | | | | | | | 169.0 | 142.0 | 158.0 | 8/2 19時 | 38.0 | 8/2 19時 |
| 沖永良部 | 52.0 | 3.0 | | | | | | | | | 55.0 | 52.0 | 56.0 | 8/2 9時 | 13.0 | 8/2 12時 |

各地の降雨量(19285)

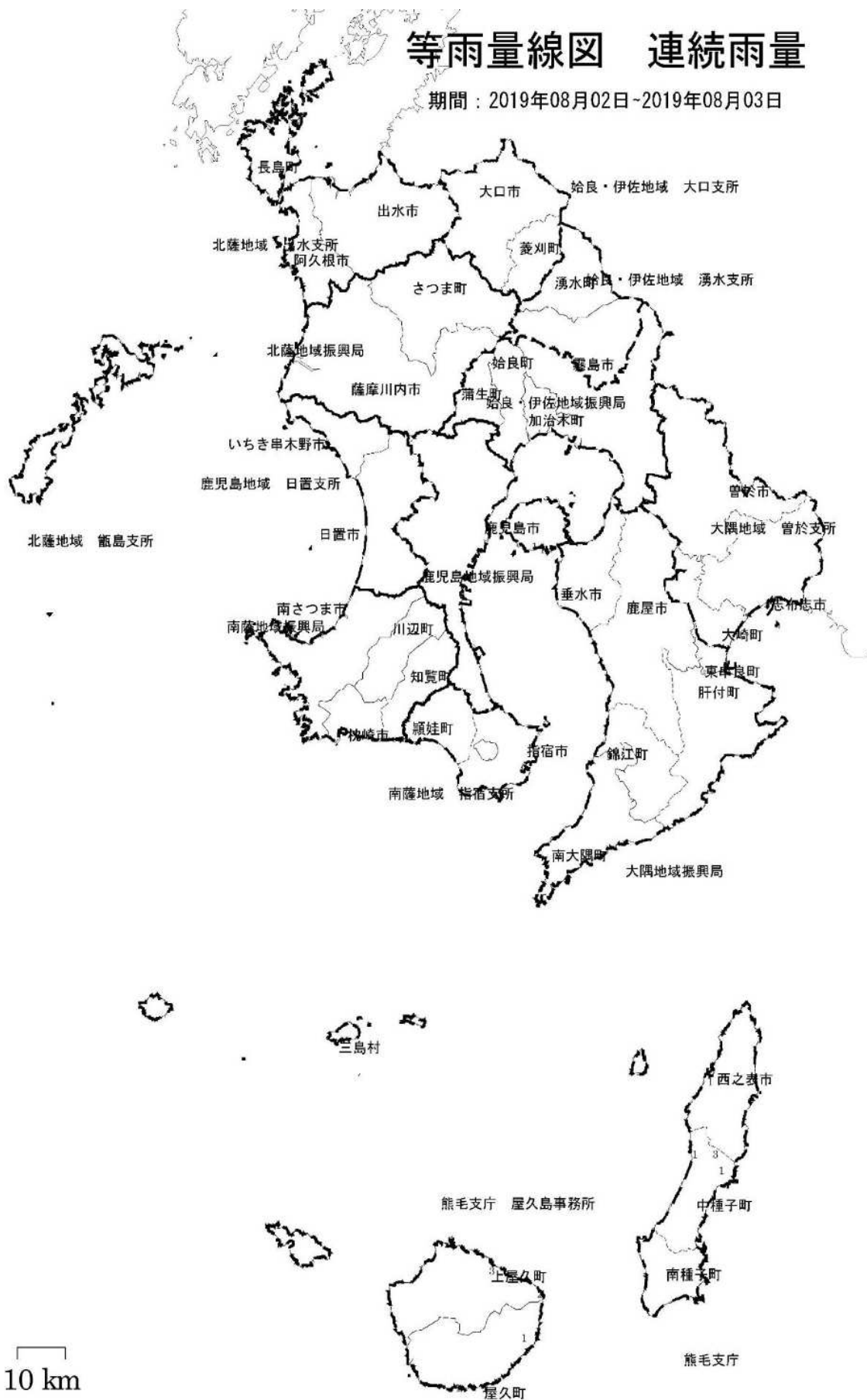
降水量mm



令和元年8月2日～令和元年8月3日 (19285)

等雨量線図 連続雨量

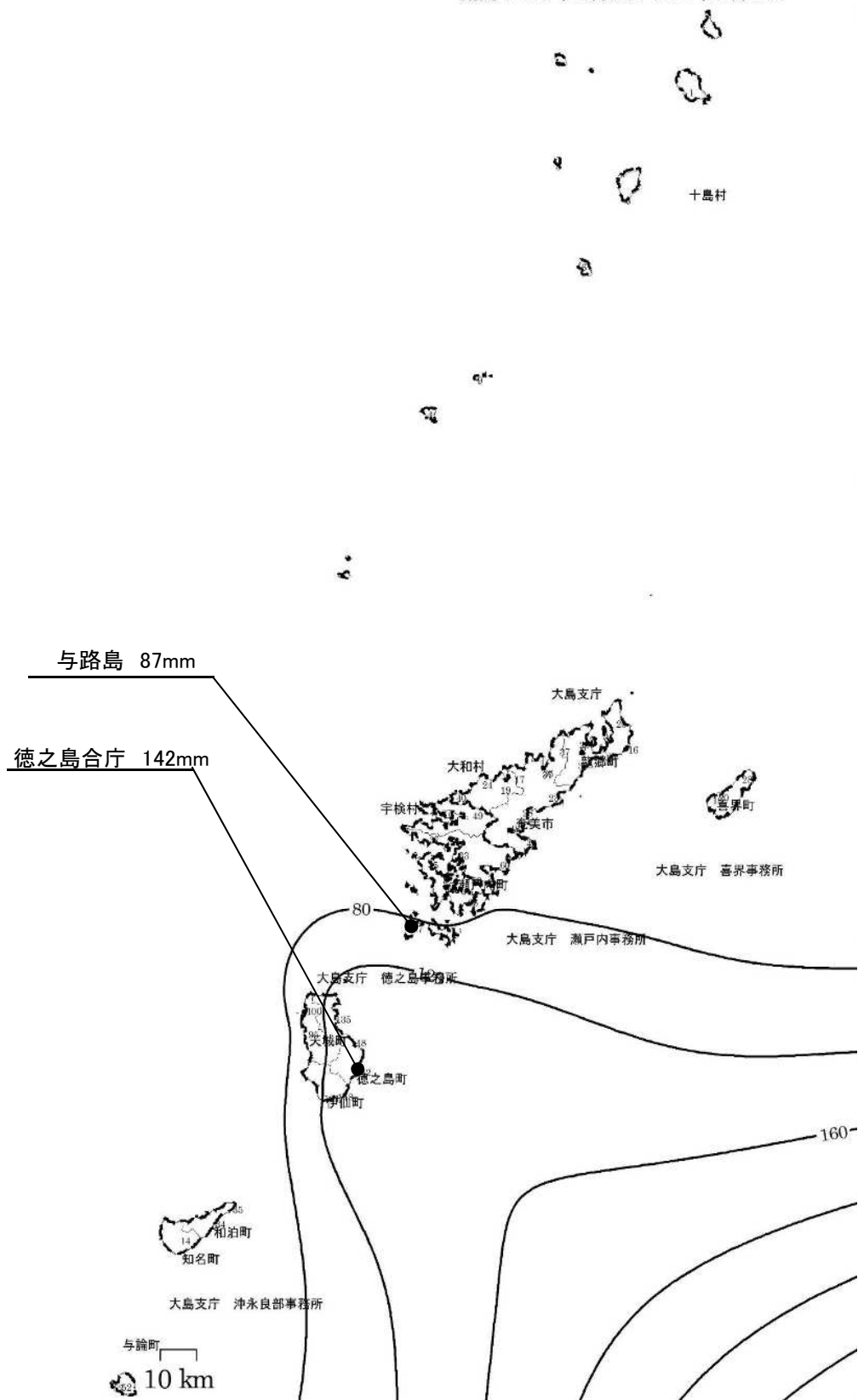
期間：2019年08月02日～2019年08月03日



令和元年8月2日～令和元年8月3日 (19285)

等雨量線図 連続雨量

期間：2019年08月02日～2019年08月03日



(15) 8月30日の豪雨 (19350)

①気象概況

薩摩地方では、前線が南下したことにより、一時的に大雨となった所があった。

時間雨量は南種子町で60ミリ、いちき串木野市、薩摩川内市、屋久島町で40ミリを超える大雨となった。

②被害状況

今回の豪雨による一般被害は、次のとおりである。

| 種 別 | 区 分 | 被 害 |
|------------------|---------|-----|
| 人 的 被 害 (人) | 死 者 | — |
| | 負 傷 者 | — |
| 建 物 被 害 (棟) | 全 壊 | — |
| | 半 壊 | — |
| | 一 部 損 壊 | — |
| | 床 上 浸 水 | — |
| | 床 下 浸 水 | — |
| 罹災世帯 (世帯) | | — |
| 罹災者数 (人) | | — |

③特記事項

県内の公共土木施設災害は 1箇所、 4,434千円の被害を受けた。

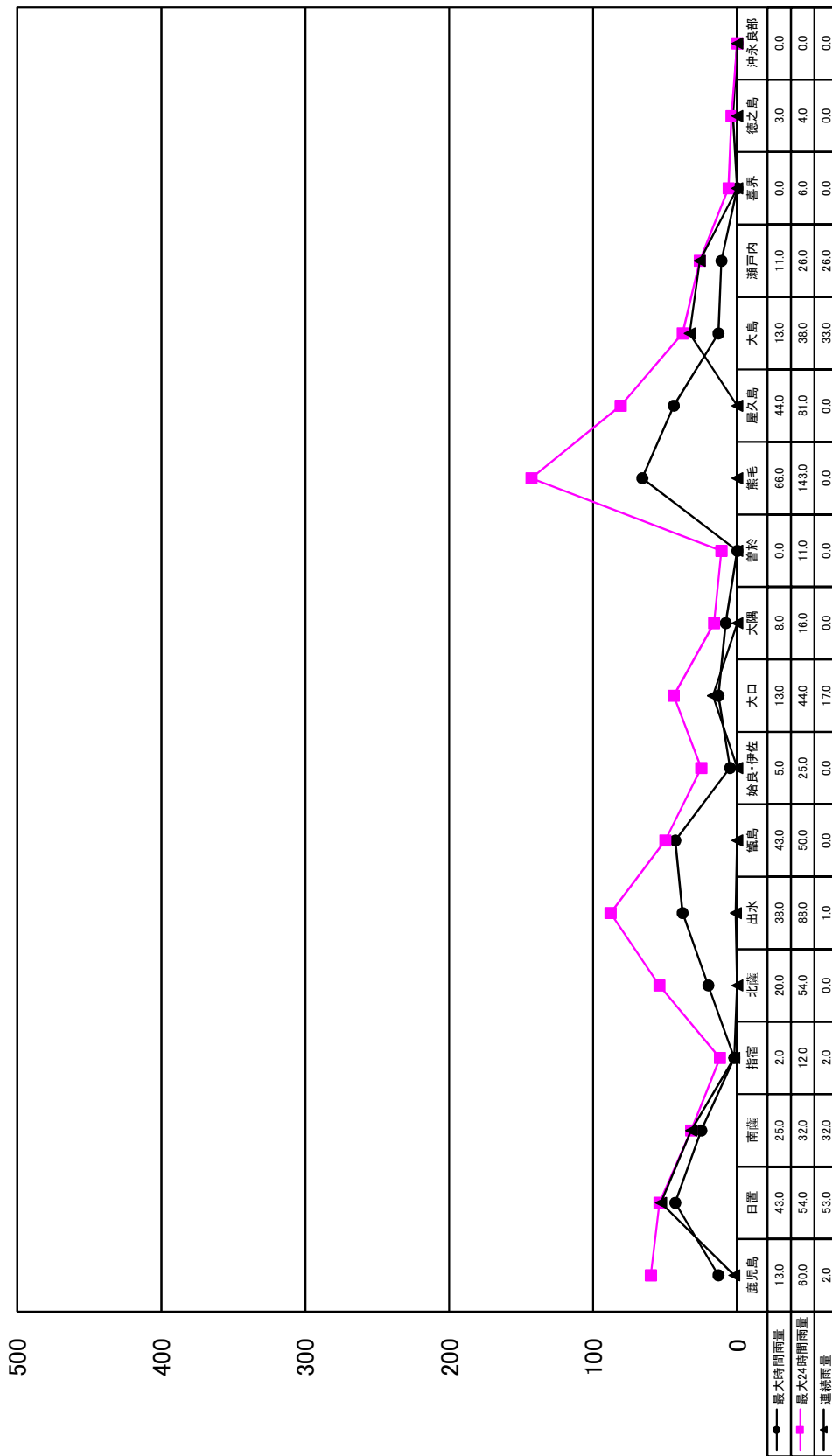
(1 9 3 5 0)

各地の降雨量

| 事務所名 | 日 | | | | | | | | | | 連続雨量 (mm) | 最大24時間雨量 | | 最大時間雨量 | | |
|-------|-------|------|---|-------|---|---|-------|---|---|-------|--------------|----------|------|----------|------|----------|
| | 8月 | 月 | 日 | 0~24時 | 月 | 日 | 0~24時 | 月 | 日 | 0~24時 | | 雨量 | 起月日時 | 雨量 | 起月日時 | |
| | 30日 | (mm) | | | | | | | | | | (mm) | | (mm) | | |
| 鹿児島 | 15.0 | | | | | | | | | | 15.0 | 8月30日 | 2.0 | 8/30 23時 | 13.0 | 8/29 24時 |
| 日置 | 54.0 | | | | | | | | | | 54.0 | 8月30日 | 53.0 | 8/30 4時 | 43.0 | 8/30 5時 |
| 南薩 | 32.0 | | | | | | | | | | 32.0 | 8月30日 | 32.0 | 8/30 5時 | 25.0 | 8/30 6時 |
| 指宿 | 3.0 | | | | | | | | | | 3.0 | 8月30日 | 2.0 | 8/30 18時 | 2.0 | 8/30 7時 |
| 北薩 | 34.0 | | | | | | | | | | 34.0 | 8月30日 | 0.0 | 8/30 14時 | 20.0 | 8/30 5時 |
| 出水 | 88.0 | | | | | | | | | | 88.0 | 8月30日 | 1.0 | 8/29 24時 | 38.0 | 8/30 3時 |
| 甑島 | 49.0 | | | | | | | | | | 49.0 | 8月30日 | 0.0 | 8/30 2時 | 43.0 | 8/30 3時 |
| 始良・伊佐 | 10.0 | | | | | | | | | | 10.0 | 8月30日 | 0.0 | 8/30 12時 | 5.0 | 8/30 6時 |
| 伊佐 | 18.0 | | | | | | | | | | 18.0 | 8月30日 | 17.0 | 8/30 14時 | 13.0 | 8/30 6時 |
| 大隅 | 16.0 | | | | | | | | | | 16.0 | 8月30日 | 0.0 | 8/29 24時 | 8.0 | 8/29 24時 |
| 曾於 | 0.0 | | | | | | | | | | 0.0 | 8月30日 | 0.0 | 8/30 23時 | 0.0 | 8/30 23時 |
| 熊毛支庁 | 143.0 | | | | | | | | | | 143.0 | 8月30日 | 0.0 | 8/29 24時 | 66.0 | 8/30 1時 |
| 屋久島 | 79.0 | | | | | | | | | | 79.0 | 8月30日 | 0.0 | 8/29 24時 | 44.0 | 8/29 24時 |
| 大島支庁 | 33.0 | | | | | | | | | | 33.0 | 8月30日 | 33.0 | 8/30 9時 | 13.0 | 8/30 16時 |
| 瀬戸内 | 26.0 | | | | | | | | | | 26.0 | 8月30日 | 26.0 | 8/30 4時 | 11.0 | 8/30 7時 |
| 喜界 | 6.0 | | | | | | | | | | 6.0 | 8月30日 | 0.0 | 8/29 24時 | 0.0 | — |
| 徳之島 | 4.0 | | | | | | | | | | 4.0 | 8月30日 | 0.0 | 8/29 24時 | 4.0 | 8/30 6時 |
| 沖永良部 | 0.0 | | | | | | | | | | 0.0 | 8月30日 | 0.0 | — | 0.0 | — |

各地の降雨量(19350)

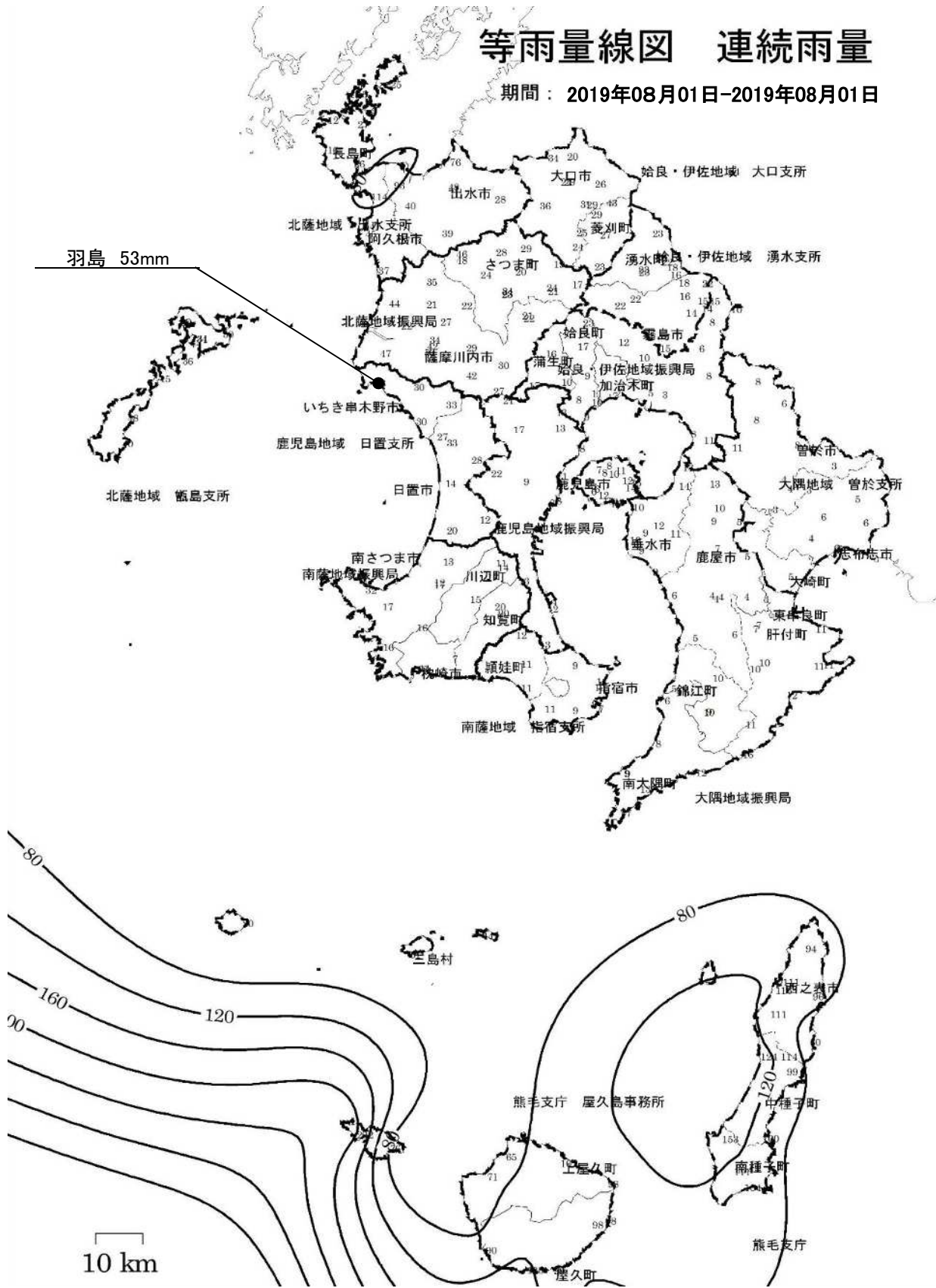
降水量mm



令和元年8月30日～令和元年8月30日 (19350)

等雨量線図 連続雨量

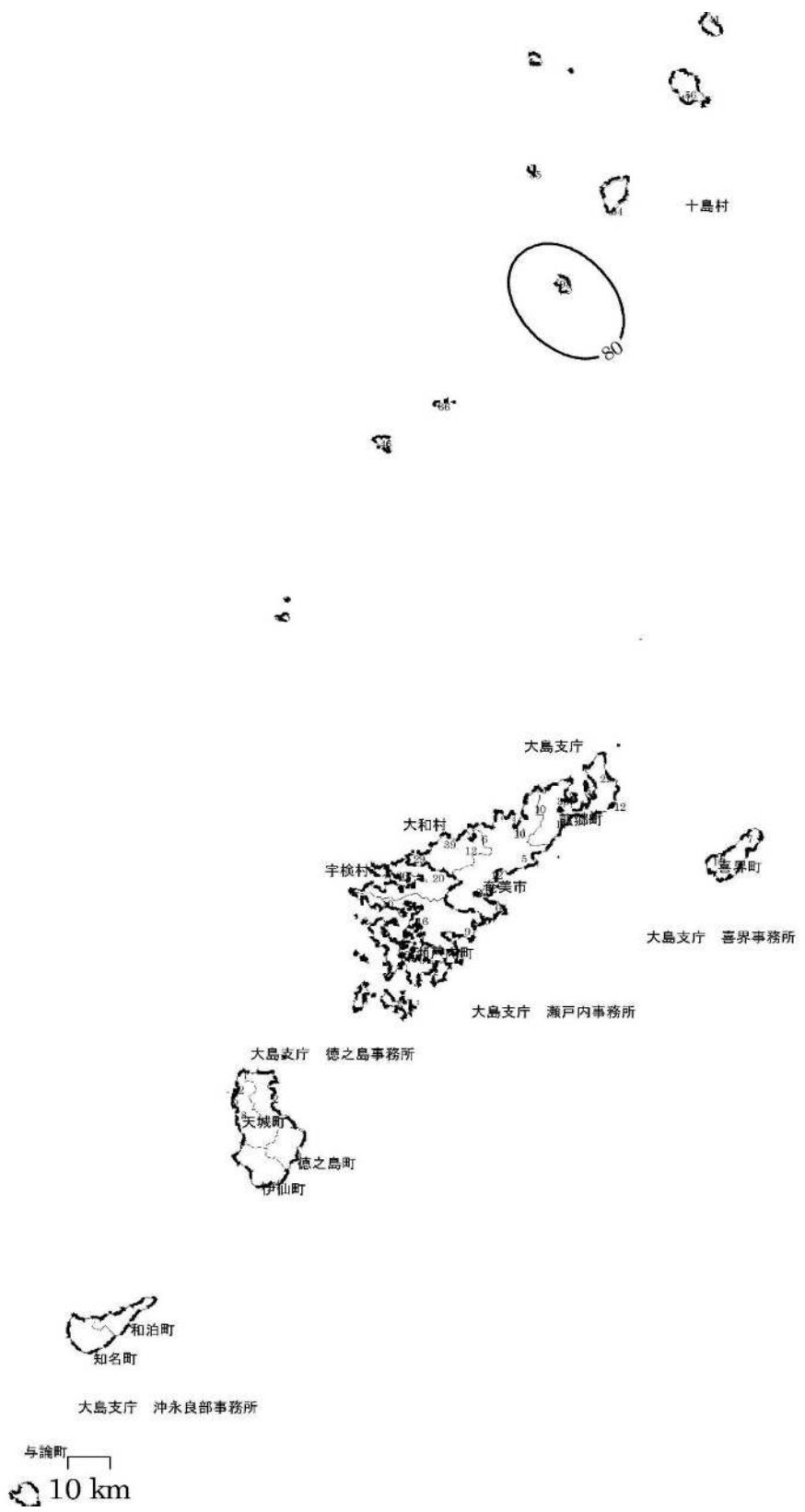
期間：2019年08月01日-2019年08月01日



令和元年8月30日～令和元年8月30日(19350)

等雨量線図 連続雨量

期間 2019年08月01日-2019年08月01日



(16) 9月7日の台風13号 (19377)

①気象概況

奄美地方では、台風13号や湿った空気の影響を受け、大雨や荒れた天気となった所があった。

連続雨量は名瀬市で150㎖、時間雨量は名瀬市で40㎖、薩摩川内市、屋久島町で30㎖を超える大雨となった。

【台風13号】

9月2日9時にフィリピンの東で発生し、発達しながら北寄りに進み、5日3時に非常に強い勢力となり、同日昼過ぎに沖縄県宮古島にかなり接近した。その後も勢力を維持し、6日から7日にかけて奄美地方の一部を強風域に巻き込みながら、東シナ海を北上し、大陸へと進んだ。

②被害状況

今回の豪雨による一般被害は、次のとおりである。

| 種 別 | 区 分 | 被 害 |
|------------------|---------|-----|
| 人 的 被 害 (人) | 死 者 | — |
| | 負 傷 者 | — |
| 建 物 被 害 (棟) | 全 壊 | — |
| | 半 壊 | — |
| | 一 部 損 壊 | — |
| | 床 上 浸 水 | — |
| | 床 下 浸 水 | — |
| 罹災世帯 (世帯) | | — |
| 罹災者数 (人) | | — |

③特記事項

県内の公共土木施設災害は 1箇所、 5,754千円の被害を受けた。

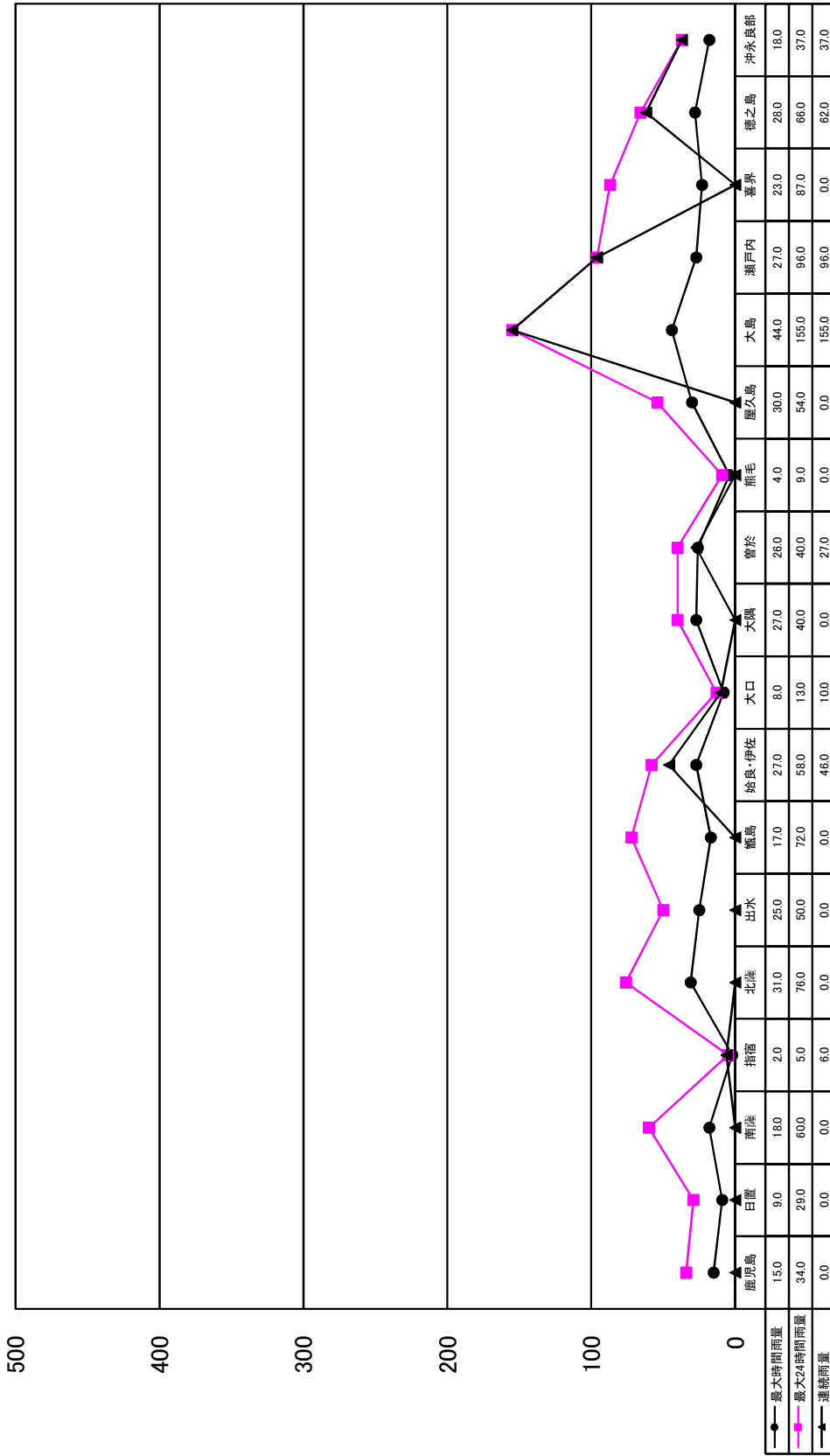
(1 9 3 7 7)

各地の降雨量

| 事務所名 | 日 雨 量 | | | | | | | | | | 連続雨量 9月7日 (mm) | 最大24時間雨量 | | 最大時間雨量 | |
|-------|---------------------------|-----------------|-----------------|-----------------|-----------------|-----------------|-----------------|-----------------|-----------------|-----------------|----------------------|------------|------|------------|------|
| | 9月 7日 0~24時 (mm) | 月 日 0~24時 | 月 日 0~24時 | 月 日 0~24時 | 月 日 0~24時 | 月 日 0~24時 | 月 日 0~24時 | 月 日 0~24時 | 月 日 0~24時 | 月 日 0~24時 | | 雨量 (mm) | 起月日時 | 雨量 (mm) | 起月日時 |
| 鹿児島 | 34.0 | | | | | | | | | | 34.0 | 9/6 24時 | 15.0 | 9/7 7時 | |
| 日置 | 29.0 | | | | | | | | | | 29.0 | 9/7 1時 | 9.0 | 9/7 1時 | |
| 南薩 | 60.0 | | | | | | | | | | 60.0 | 9/7 1時 | 18.0 | 9/7 22時 | |
| 指宿 | 4.0 | | | | | | | | | | 4.0 | 9/7 23時 | 2.0 | 9/6 2時 | |
| 北薩 | 76.0 | | | | | | | | | | 76.0 | 9/7 2時 | 31.0 | 9/7 13時 | |
| 出水 | 50.0 | | | | | | | | | | 50.0 | 9/7 2時 | 25.0 | 9/7 13時 | |
| 甑島 | 72.0 | | | | | | | | | | 72.0 | 9/6 24時 | 17.0 | 9/7 5時 | |
| 始良・伊佐 | 58.0 | | | | | | | | | | 58.0 | 9/7 2時 | 27.0 | 9/7 10時 | |
| 伊佐 | 13.0 | | | | | | | | | | 13.0 | 9/7 1時 | 8.0 | 9/7 1時 | |
| 大隅 | 37.0 | | | | | | | | | | 37.0 | 9/6 24時 | 27.0 | 9/6 24時 | |
| 曾於 | 40.0 | | | | | | | | | | 40.0 | 9/7 2時 | 26.0 | 9/7 10時 | |
| 熊毛支庁 | 8.0 | | | | | | | | | | 8.0 | 9/7 1時 | 4.0 | 9/7 3時 | |
| 屋久島 | 54.0 | | | | | | | | | | 54.0 | 9/6 24時 | 30.0 | 9/7 1時 | |
| 大島支庁 | 155.0 | | | | | | | | | | 155.0 | 9/7 1時 | 44.0 | 9/7 4時 | |
| 瀬戸内 | 96.0 | | | | | | | | | | 96.0 | 9/7 4時 | 27.0 | 9/7 11時 | |
| 喜界 | 87.0 | | | | | | | | | | 87.0 | 9/6 24時 | 23.0 | 9/7 11時 | |
| 徳之島 | 64.0 | | | | | | | | | | 64.0 | 9/7 5時 | 28.0 | 9/7 7時 | |
| 沖永良部 | 37.0 | | | | | | | | | | 37.0 | 9/7 3時 | 18.0 | 9/7 4時 | |

各地の降雨量(19377)

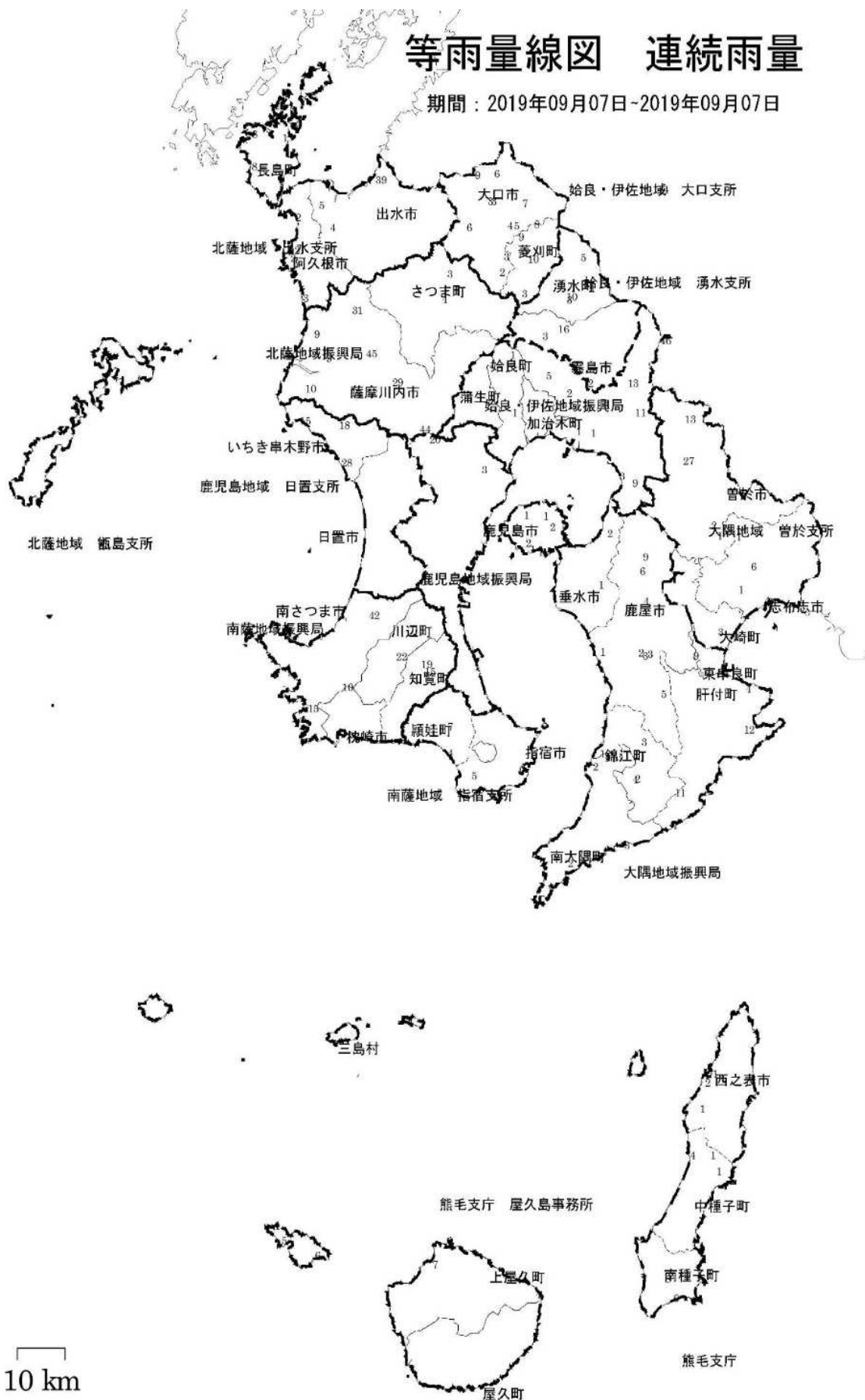
降水量mm



令和元年9月7日～令和元年9月7日(19377)

等雨量線図 連続雨量

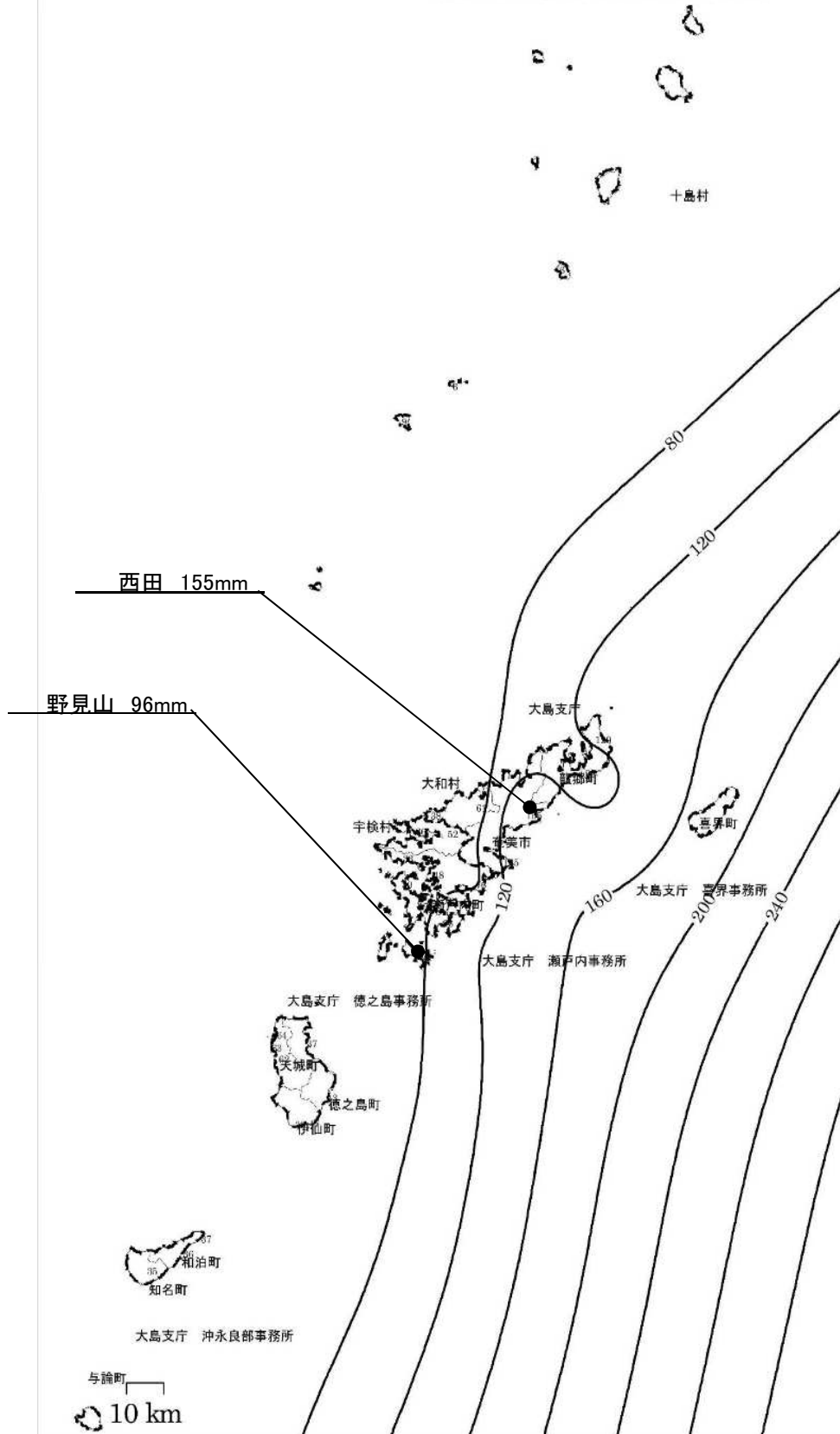
期間：2019年09月07日-2019年09月07日



令和元年9月7日～令和元年9月7日(19377)

等雨量線図 連続雨量

期間：2019年09月07日～2019年09月07日



(17) 9月12日の豪雨 (19390)

①気象概況

薩摩・大隅地方では、高気圧に覆われたが、湿った空気の影響を受け、一時的に大雨となった所があった。

連続雨量は湧水町で120㍓、時間雨量は湧水町で90㍓、伊佐市で60㍓、さつま町、鹿屋市で50㍓を超える大雨となった。

②被害状況

今回の豪雨による一般被害は、次のとおりである。

| 種 別 | 区 分 | 被 害 |
|------------------|---------|-----|
| 人 的 被 害 (人) | 死 者 | — |
| | 負 傷 者 | — |
| 建 物 被 害 (棟) | 全 壊 | — |
| | 半 壊 | — |
| | 一 部 損 壊 | — |
| | 床 上 浸 水 | — |
| | 床 下 浸 水 | — |
| 罹災世帯 (世帯) | | — |
| 罹災者数 (人) | | — |

③特記事項

県内の公共土木施設災害は 1 箇所、 104,480 千円の被害を受けた。

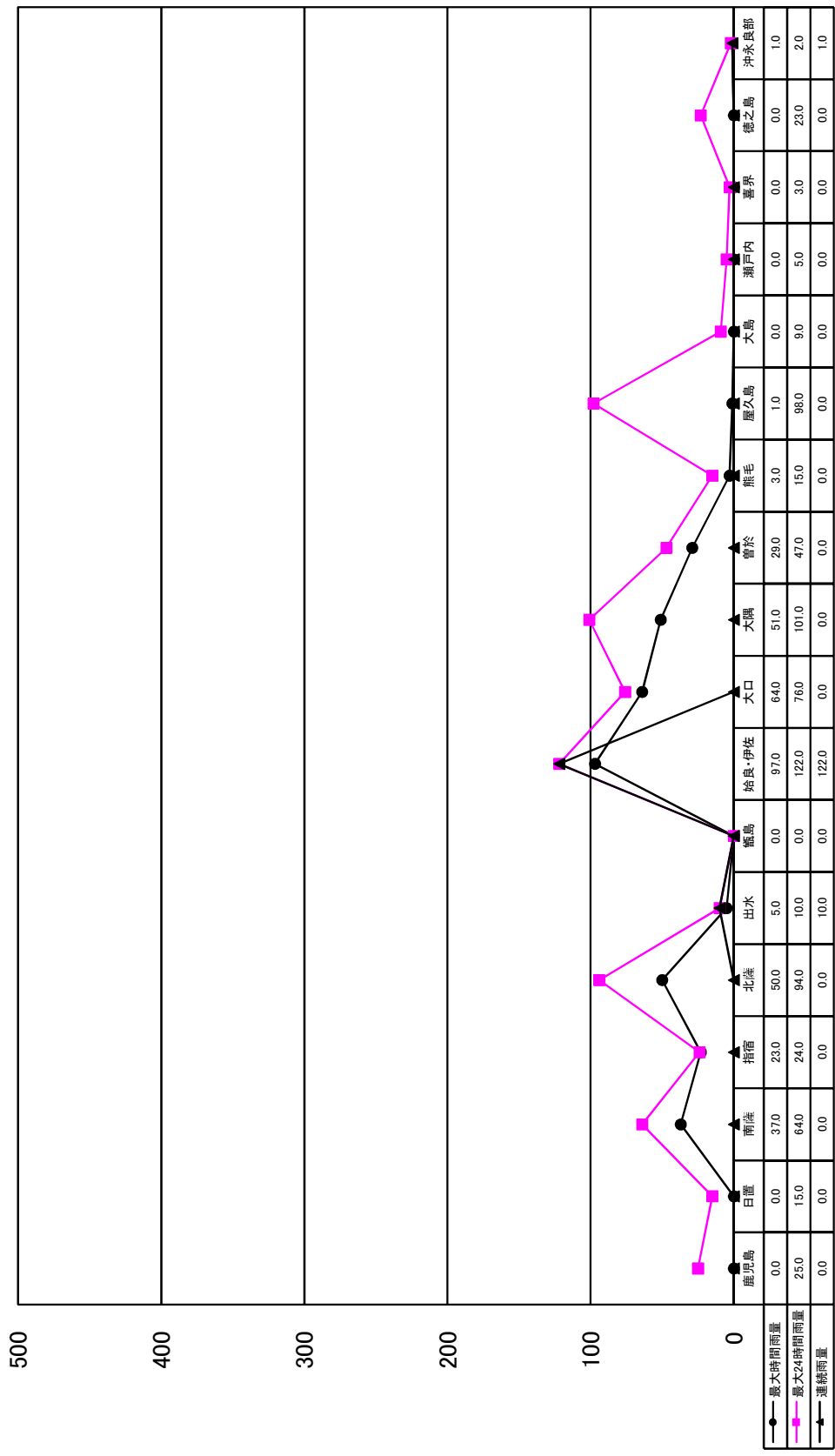
(1 9 3 9 0)

各地の降雨量

| 事務所名 | 日 | | | | | | | | | | 連続雨量 9月12日 (mm) | 最大24時間雨量 | | 最大時間雨量 | |
|-------|---------------------|--------------------|------------|------------|------------|------------|------------|------------|------------|------------|-----------------------|------------|----------|--------|------------|
| | 雨量 | | | | | | | | | | | 雨量 (mm) | 起月日時 | | |
| | 9月 0~24時 (mm) | 月 0~24時 (mm) | 日 0~24時 | 日 0~24時 | 日 0~24時 | 日 0~24時 | 日 0~24時 | 日 0~24時 | 日 0~24時 | 日 0~24時 | | | | | 雨量 (mm) |
| 鹿児島 | 0.0 | | | | | | | | | | 0.0 | 25.0 | 9/12 23時 | 0.0 | 9/12 23時 |
| 日置 | 0.0 | | | | | | | | | | 0.0 | 15.0 | 9/12 23時 | 0.0 | 9/12 23時 |
| 南薩 | 64.0 | | | | | | | | | | 64.0 | 64.0 | 9/12 17時 | 37.0 | 9/12 18時 |
| 指宿 | 24.0 | | | | | | | | | | 24.0 | 24.0 | 9/12 19時 | 23.0 | 9/12 19時 |
| 北薩 | 88.0 | | | | | | | | | | 88.0 | 94.0 | 9/12 15時 | 50.0 | 9/12 15時 |
| 出水 | 10.0 | | | | | | | | | | 10.0 | 10.0 | 9/12 8時 | 5.0 | 9/12 10時 |
| 甑島 | 0.0 | | | | | | | | | | 0.0 | 0.0 | — | 0.0 | — |
| 始良・伊佐 | 122.0 | | | | | | | | | | 122.0 | 122.0 | 9/12 13時 | 97.0 | 9/12 14時 |
| 伊佐 | 76.0 | | | | | | | | | | 76.0 | 76.0 | 9/12 14時 | 64.0 | 9/12 15時 |
| 大隅 | 101.0 | | | | | | | | | | 101.0 | 101.0 | 9/12 18時 | 51.0 | 9/12 19時 |
| 曾於 | 47.0 | | | | | | | | | | 47.0 | 47.0 | 9/12 16時 | 29.0 | 9/12 17時 |
| 熊毛支庁 | 3.0 | | | | | | | | | | 3.0 | 15.0 | 9/12 23時 | 3.0 | 9/12 19時 |
| 屋久島 | 1.0 | | | | | | | | | | 1.0 | 98.0 | 9/12 23時 | 1.0 | 9/12 23時 |
| 大島支庁 | 0.0 | | | | | | | | | | 0.0 | 9.0 | 9/12 23時 | 0.0 | 9/12 23時 |
| 瀬戸内 | 0.0 | | | | | | | | | | 0.0 | 5.0 | 9/12 23時 | 0.0 | 9/12 23時 |
| 喜界 | 0.0 | | | | | | | | | | 0.0 | 3.0 | 9/12 23時 | 0.0 | 9/12 23時 |
| 徳之島 | 0.0 | | | | | | | | | | 0.0 | 23.0 | 9/12 23時 | 0.0 | 9/12 23時 |
| 沖永良部 | 1.0 | | | | | | | | | | 1.0 | 2.0 | 9/12 2時 | 1.0 | 9/12 3時 |

各地の降雨量(19350)

降水量mm

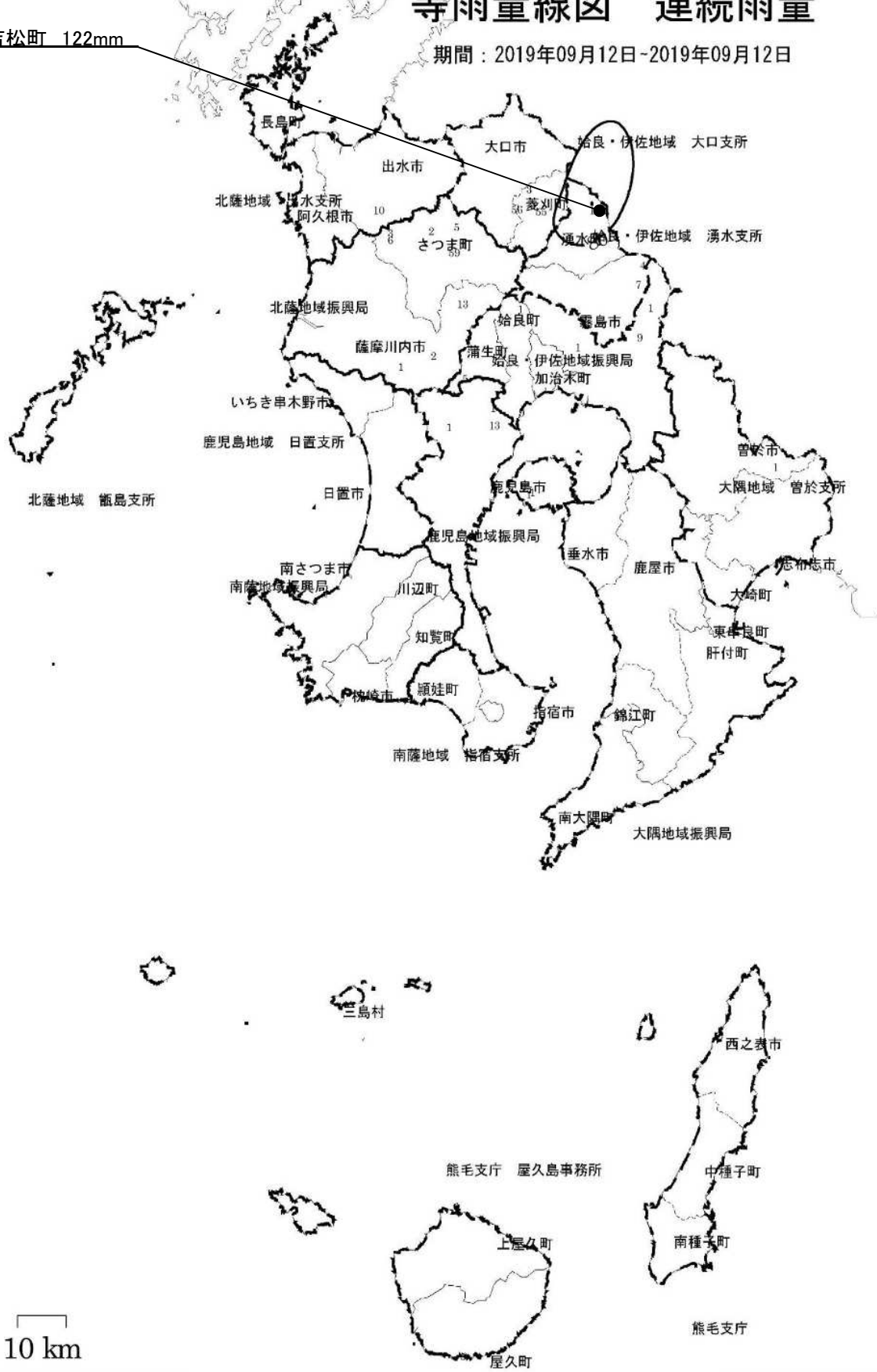


令和元年9月12日～令和元年9月12日 (1939)

等雨量線図 連続雨量

期間：2019年09月12日-2019年09月12日

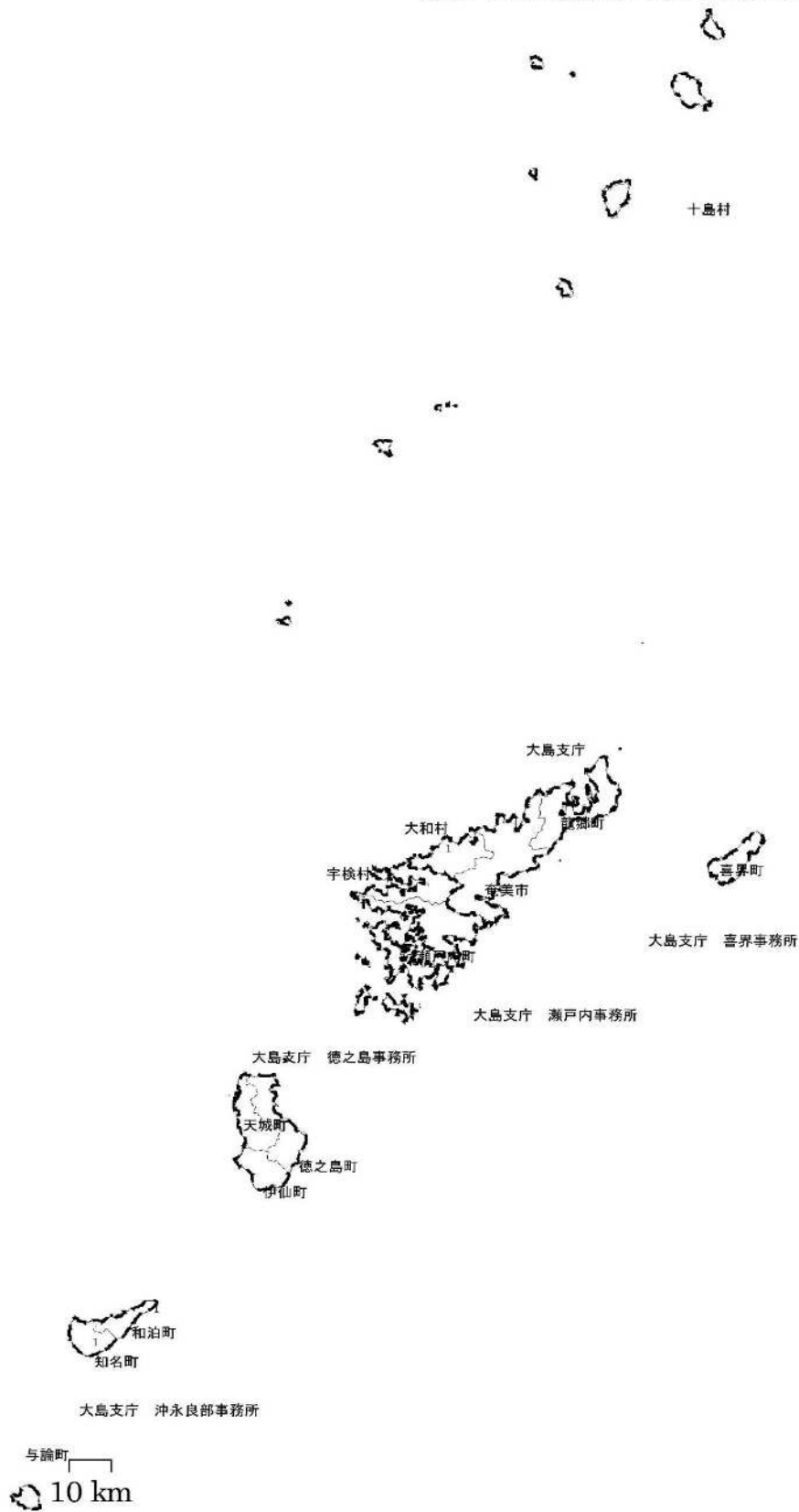
吉松町 122mm



令和元年9月12日～令和元年9月12日 (19390)

等雨量線図 連続雨量

期間：2019年09月12日～2019年09月12日



(18) 9月22日の台風17号 (19400)

①気象概況

大隅地方では、東シナ海を北上した台風17号の影響を受け、大雨や荒れた天気となった所があった。

連続雨量は、屋久島町で240㎖、名瀬市で230㎖さつま町で190㎖、時間雨量は、さつま町で30㎖、曾於市、始良市、鹿屋市で20㎖を超える大雨となった。

【台風17号】

9月19日に沖縄の南で大型の台風として発達し、21日には暴風域を伴って宮古島の東海上を通過して東シナ海に進んだ。やや発達しながら東シナ海を北上し、進路を北東に変えて22日朝には長崎県五島に接近、その後長崎県から山口県にかけての北岸部にかなり接近しながら北東進し、23日には日本海に進んで温帯低気圧となった。

②被害状況

今回の豪雨による一般被害は、次のとおりである。

| 種 別 | 区 分 | 被 害 |
|------------------|---------|-----|
| 人 的 被 害 (人) | 死 者 | — |
| | 負 傷 者 | — |
| 建 物 被 害 (棟) | 全 壊 | — |
| | 半 壊 | — |
| | 一 部 損 壊 | — |
| | 床 上 浸 水 | — |
| | 床 下 浸 水 | — |
| 罹災世帯 (世帯) | | — |
| 罹災者数 (人) | | — |

③特記事項

県内の公共土木施設災害は 1箇所、 7,190千円の被害を受けた。

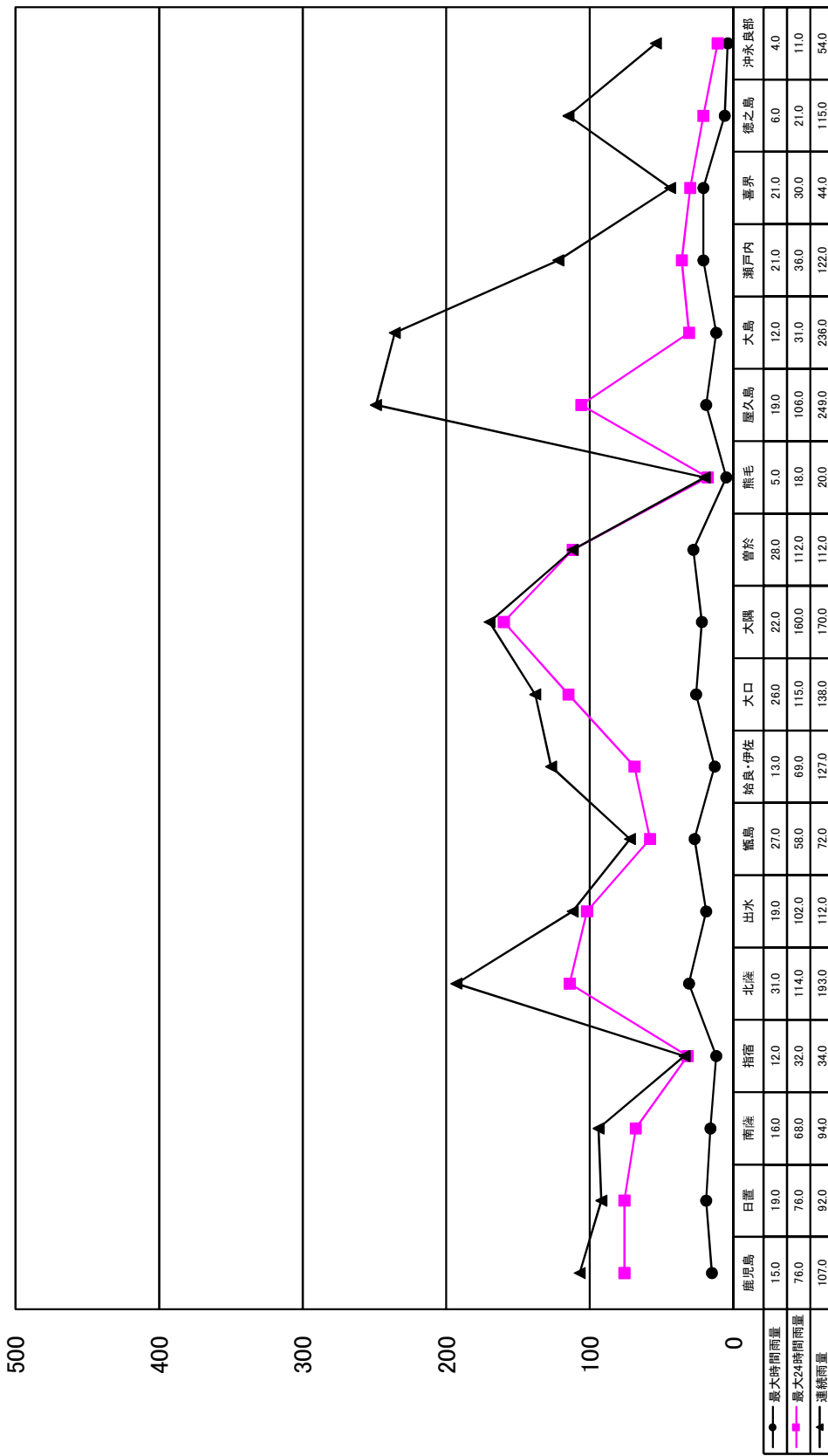
(1 9 4 0 0)

各地の降雨量

| 事務所名 | 日 雨 量 | | | | | | | | | | 連続雨量 | 最大24時間雨量 | | 最大時間雨量 | | | |
|-------|-------|------|-------|-------|-------|-------|-------|-------|-------|-------|-------|----------|---------|--------|---------|------|-----|
| | 9月 | 月 | 日 | 0~24時 | 月 | 日 | 0~24時 | 月 | 日 | 0~24時 | | 9月22日 | 雨量 (mm) | 起月日時 | 雨量 (mm) | 起月日時 | |
| | 22日 | (mm) | 0~24時 | 0~24時 | 0~24時 | 0~24時 | 0~24時 | 0~24時 | 0~24時 | | | | | | | | |
| 鹿児島 | 75.0 | | | | | | | | | | 75.0 | 107.0 | 9/22 | 2時 | 15.0 | 9/22 | 8時 |
| 日置 | 76.0 | | | | | | | | | | 76.0 | 92.0 | 9/21 | 24時 | 19.0 | 9/22 | 9時 |
| 南薩 | 67.0 | | | | | | | | | | 67.0 | 94.0 | 9/22 | 2時 | 16.0 | 9/22 | 8時 |
| 指宿 | 28.0 | | | | | | | | | | 28.0 | 34.0 | 9/22 | 2時 | 12.0 | 9/22 | 3時 |
| 北薩 | 114.0 | | | | | | | | | | 114.0 | 193.0 | 9/21 | 24時 | 31.0 | 9/22 | 4時 |
| 出水 | 100.0 | | | | | | | | | | 100.0 | 112.0 | 9/22 | 4時 | 19.0 | 9/22 | 10時 |
| 甑島 | 57.0 | | | | | | | | | | 57.0 | 72.0 | 9/22 | 1時 | 27.0 | 9/22 | 2時 |
| 始良・伊佐 | 69.0 | | | | | | | | | | 69.0 | 127.0 | 9/22 | 1時 | 13.0 | 9/22 | 4時 |
| 伊佐 | 114.0 | | | | | | | | | | 114.0 | 138.0 | 9/22 | 2時 | 26.0 | 9/22 | 6時 |
| 大隅 | 155.0 | | | | | | | | | | 155.0 | 170.0 | 9/22 | 2時 | 22.0 | 9/22 | 6時 |
| 曾於 | 112.0 | | | | | | | | | | 112.0 | 112.0 | 9/22 | 2時 | 28.0 | 9/22 | 5時 |
| 熊毛支庁 | 16.0 | | | | | | | | | | 16.0 | 20.0 | 9/21 | 24時 | 5.0 | 9/22 | 2時 |
| 屋久島 | 106.0 | | | | | | | | | | 106.0 | 249.0 | 9/21 | 24時 | 19.0 | 9/22 | 8時 |
| 大島支庁 | 31.0 | | | | | | | | | | 31.0 | 236.0 | 9/22 | 1時 | 12.0 | 9/22 | 5時 |
| 瀬戸内 | 36.0 | | | | | | | | | | 36.0 | 122.0 | 9/22 | 1時 | 21.0 | 9/22 | 4時 |
| 喜界 | 30.0 | | | | | | | | | | 30.0 | 44.0 | 9/21 | 24時 | 21.0 | 9/22 | 2時 |
| 徳之島 | 21.0 | | | | | | | | | | 21.0 | 115.0 | 9/21 | 24時 | 6.0 | 9/22 | 3時 |
| 沖永良部 | 11.0 | | | | | | | | | | 11.0 | 54.0 | 9/21 | 24時 | 4.0 | 9/22 | 2時 |

各地の降雨量(19400)

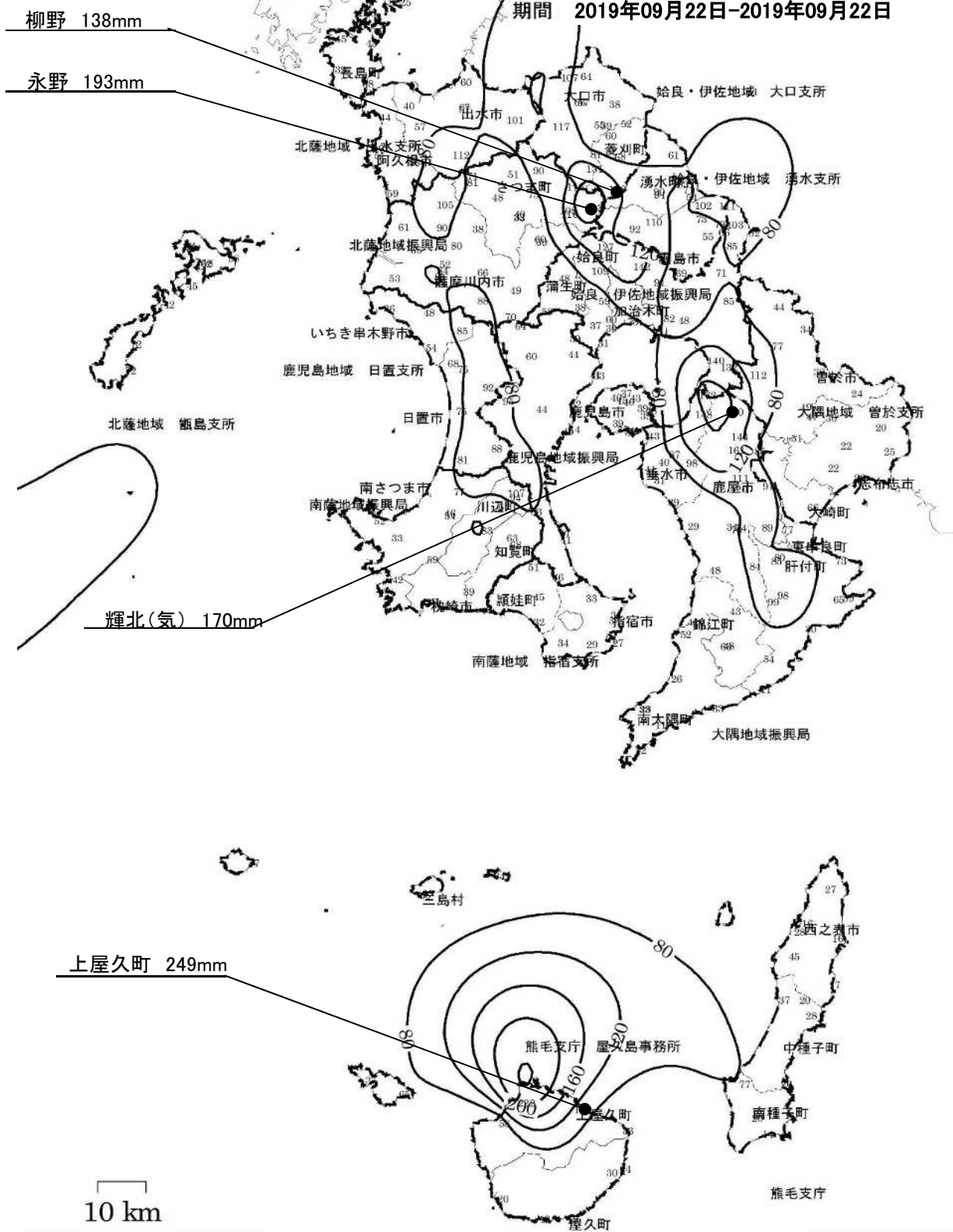
降水量mm



令和元年9月22日～令和元年9月22日 (1940)

等雨量線図 連続雨量

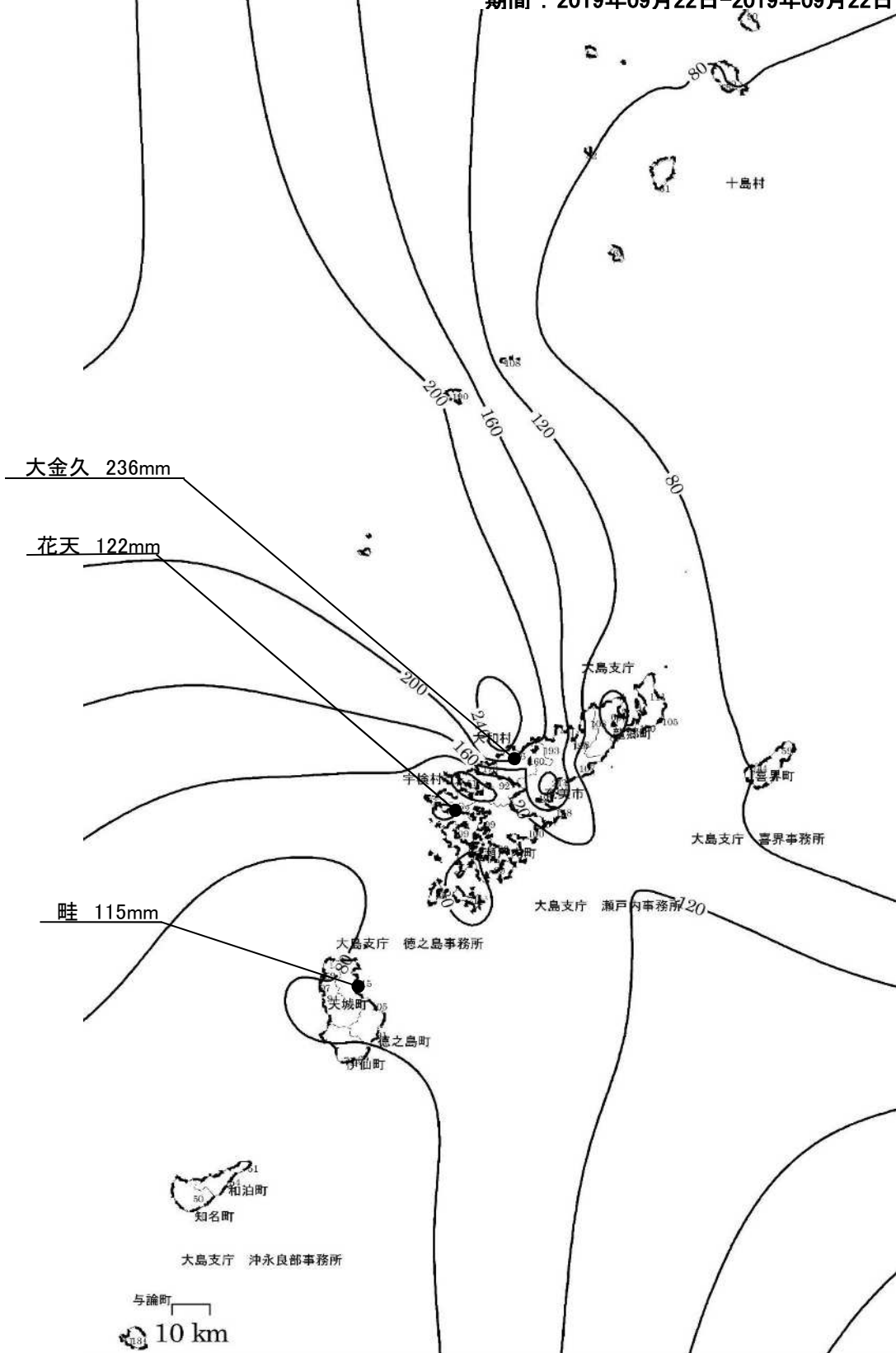
期間 2019年09月22日-2019年09月22日



令和元年9月22日～令和元年9月22日 (1940)

等雨量線図 連続雨量

期間：2019年09月22日-2019年09月22日



(19) 10月11日の台風19号 (19420)

①気象概況

大隅地方の海上では、大型で猛烈な台風19号の影響により、うねりを伴い大しけとなった所があった。

志布志湾観測所で最大波高 6.92m, 最大潮位 1.25mを記録した。

【台風19号】

10月6日南鳥島近海で発生した台風第19号は、マリアナ諸島を西に進み、一時大型で猛烈な台風に発達した後、次第に進路を北に変え、日本の南を北上し、12日19時前に大型で強い勢力で伊豆半島に上陸した。その後、関東地方を通過し、13日12時に日本の東で温帯低気圧に変わった。

②被害状況

今回の豪雨による一般被害は、次のとおりである。

| 種 別 | 区 分 | 被 害 |
|------------------|---------|-----|
| 人 的 被 害 (人) | 死 者 | — |
| | 負 傷 者 | — |
| 建 物 被 害 (棟) | 全 壊 | — |
| | 半 壊 | — |
| | 一 部 損 壊 | — |
| | 床 上 浸 水 | — |
| | 床 下 浸 水 | — |
| 罹災世帯 (世帯) | | — |
| 罹災者数 (人) | | — |

③特記事項

県内の公共土木施設災害は 1 箇所、 397,187 千円の被害を受けた。

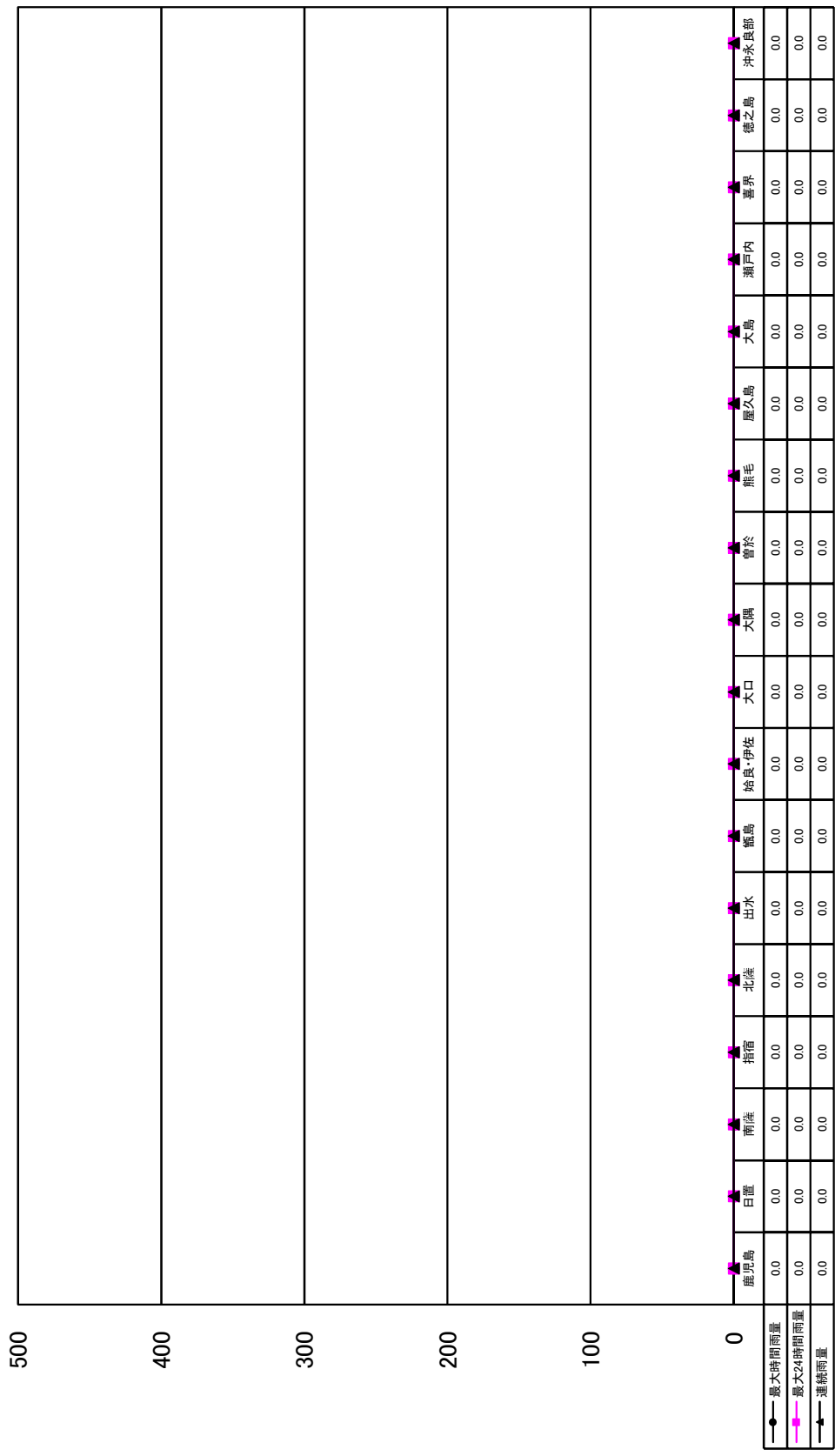
(1 9 4 2 0)

各地の降雨量

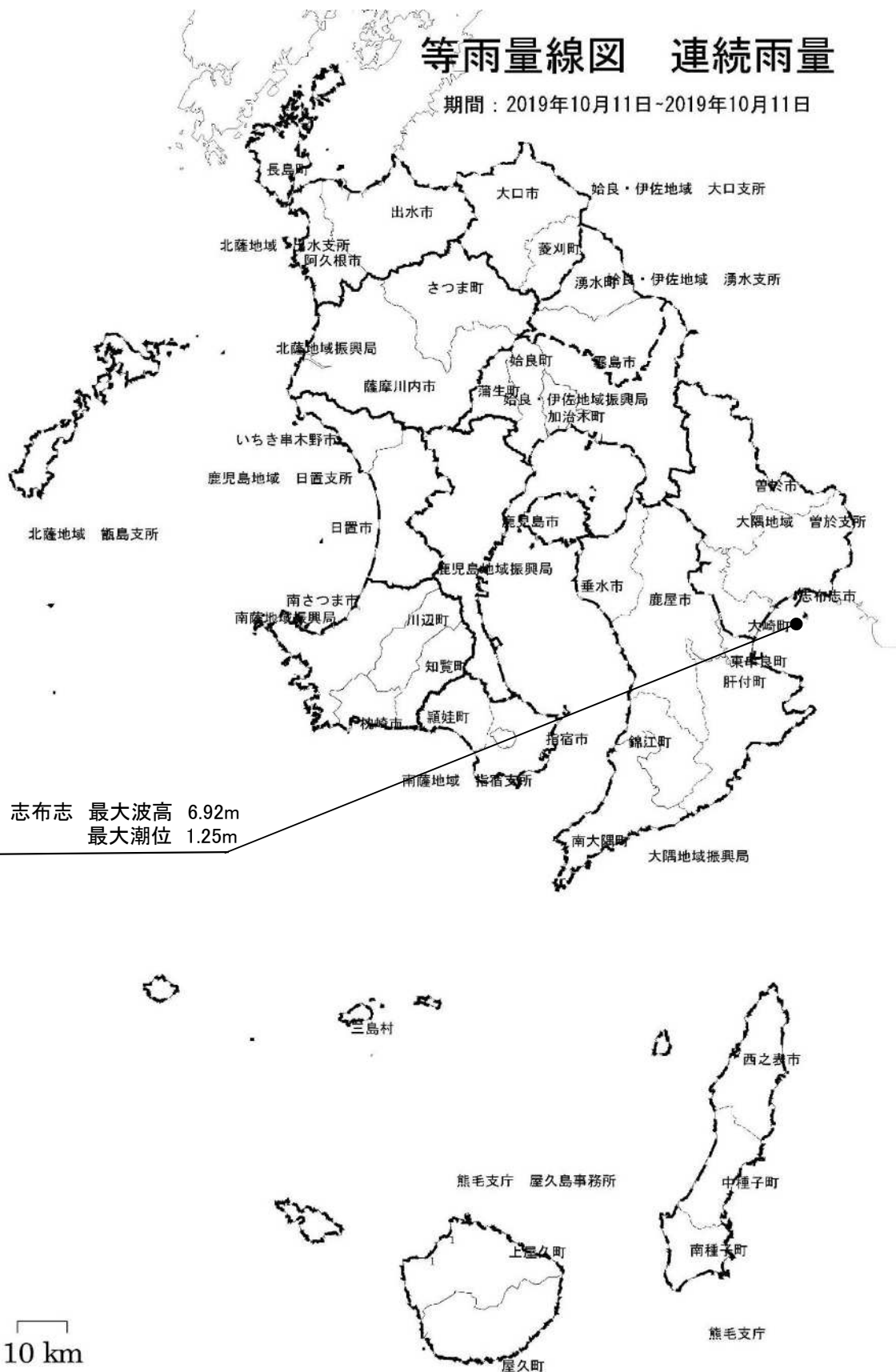
| 事務所名 | 日 雨 量 | | | | | | | | | | 連続雨量 | 最大24時間雨量 | | 最大時間雨量 | |
|-------|--------------------|-----------------|-----------------|-----------------|-----------------|-----------------|-----------------|-----------------|-----------------|-----------------|------|-------------|------------|--------|------------|
| | 月 0~24時 (mm) | 月 日 0~24時 | 月 日 0~24時 | 月 日 0~24時 | 月 日 0~24時 | 月 日 0~24時 | 月 日 0~24時 | 月 日 0~24時 | 月 日 0~24時 | 月 日 0~24時 | | 月日~ (mm) | 雨量 (mm) | 起月日時 | 雨量 (mm) |
| 鹿児島 | | | | | | | | | | | 0.0 | | / 時 | | / 時 |
| 日置 | | | | | | | | | | | 0.0 | | / 時 | | / 時 |
| 南薩 | | | | | | | | | | | 0.0 | | / 時 | | / 時 |
| 指宿 | | | | | | | | | | | 0.0 | | / 時 | | / 時 |
| 北薩 | | | | | | | | | | | 0.0 | | / 時 | | / 時 |
| 出水 | | | | | | | | | | | 0.0 | | / 時 | | / 時 |
| 甑島 | | | | | | | | | | | 0.0 | | / 時 | | / 時 |
| 始良・伊佐 | | | | | | | | | | | 0.0 | | / 時 | | / 時 |
| 伊佐 | | | | | | | | | | | 0.0 | | / 時 | | / 時 |
| 大隅 | | | | | | | | | | | 0.0 | | / 時 | | / 時 |
| 曾於 | | | | | | | | | | | 0.0 | | / 時 | | / 時 |
| 熊毛支庁 | | | | | | | | | | | 0.0 | | / 時 | | / 時 |
| 屋久島 | | | | | | | | | | | 0.0 | | / 時 | | / 時 |
| 大島支庁 | | | | | | | | | | | 0.0 | | / 時 | | / 時 |
| 瀬戸内 | | | | | | | | | | | 0.0 | | / 時 | | / 時 |
| 喜界 | | | | | | | | | | | 0.0 | | / 時 | | / 時 |
| 徳之島 | | | | | | | | | | | 0.0 | | / 時 | | / 時 |
| 沖永良部 | | | | | | | | | | | 0.0 | | / 時 | | / 時 |

各地の降雨量(19420)

降水量mm



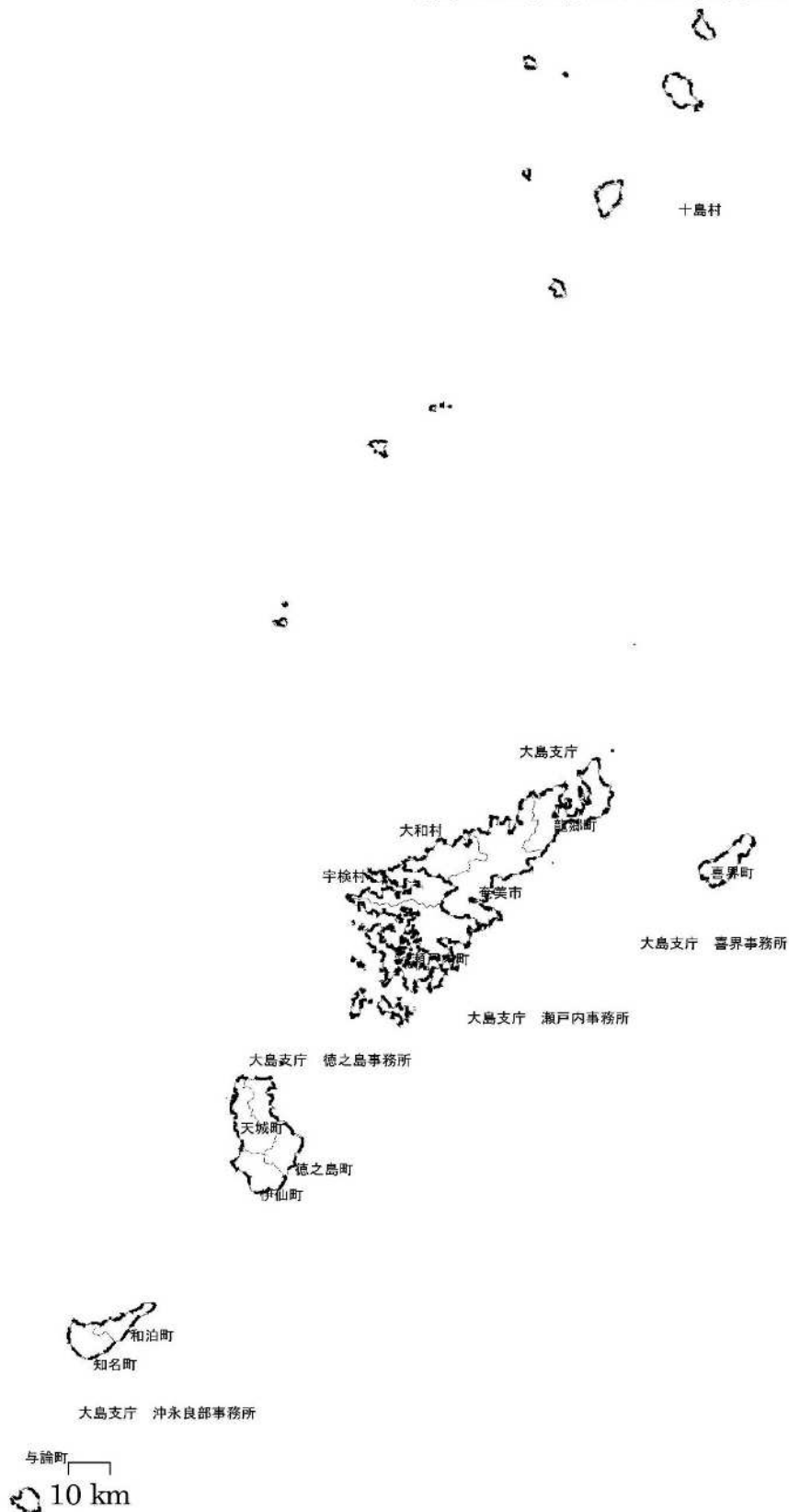
令和元年10月11日～令和元年10月11日 (19420)



令和元年10月11日～令和元年10月11日(19420)

等雨量線図 連続雨量

期間：2019年10月11日-2019年10月11日



(20) 10月21日の豪雨 (19430)

①気象概況

奄美地方では、台風20号や湿った空気の影響を受け、一時的に大雨となった所があった。

和泊町では、時間雨量が20ミリを超える大雨となった。

②被害状況

今回の豪雨による一般被害は、次のとおりである。

| 種 別 | 区 分 | 被 害 |
|------------------|---------|-----|
| 人 的 被 害 (人) | 死 者 | — |
| | 負 傷 者 | — |
| 建 物 被 害 (棟) | 全 壊 | — |
| | 半 壊 | — |
| | 一 部 損 壊 | — |
| | 床 上 浸 水 | — |
| | 床 下 浸 水 | — |
| 罹災世帯 (世帯) | | — |
| 罹災者数 (人) | | — |

③特記事項

県内の公共土木施設災害は 1箇所、 1,557千円の被害を受けた。

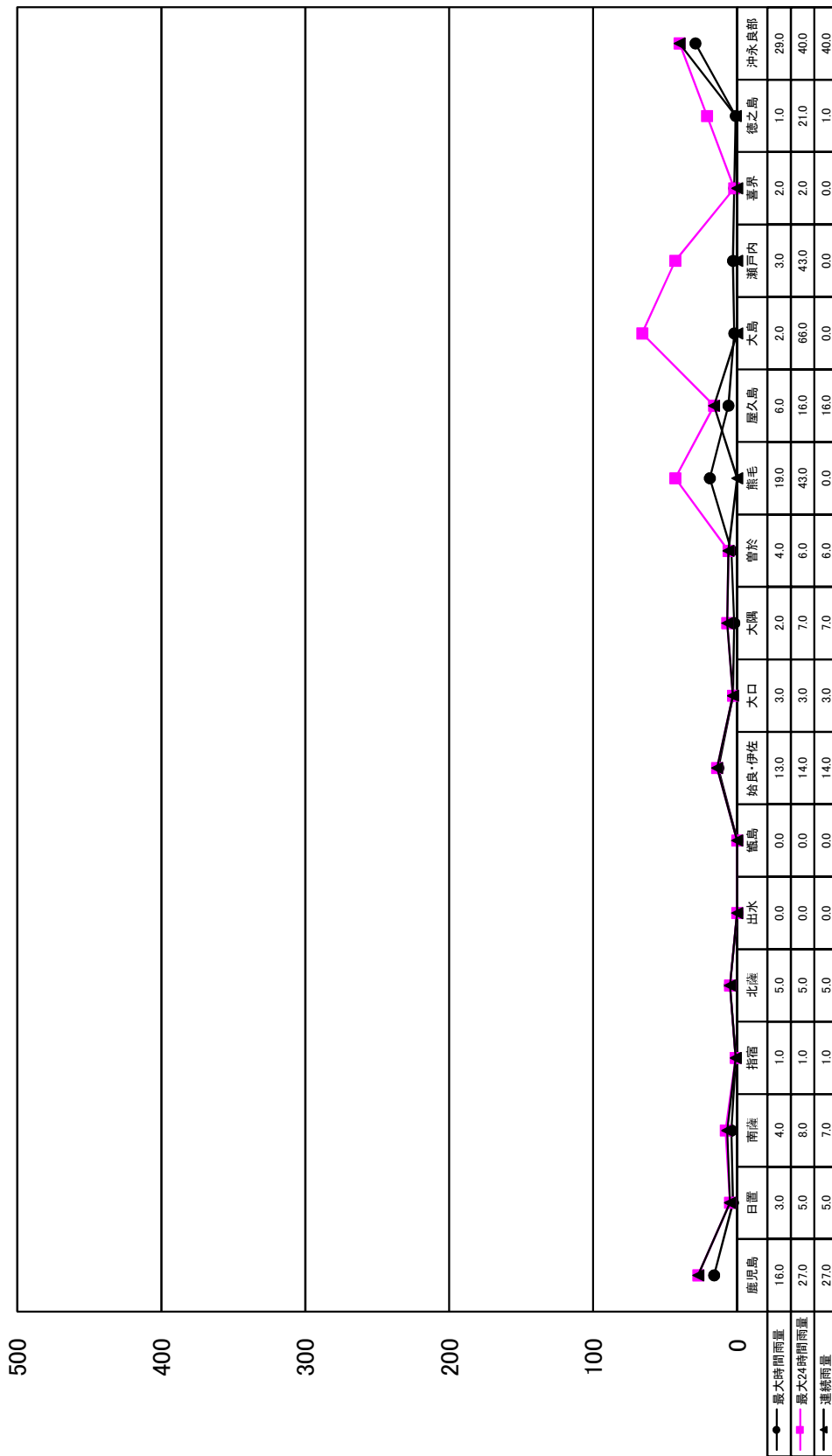
(1 9 4 3 0)

各地の降雨量

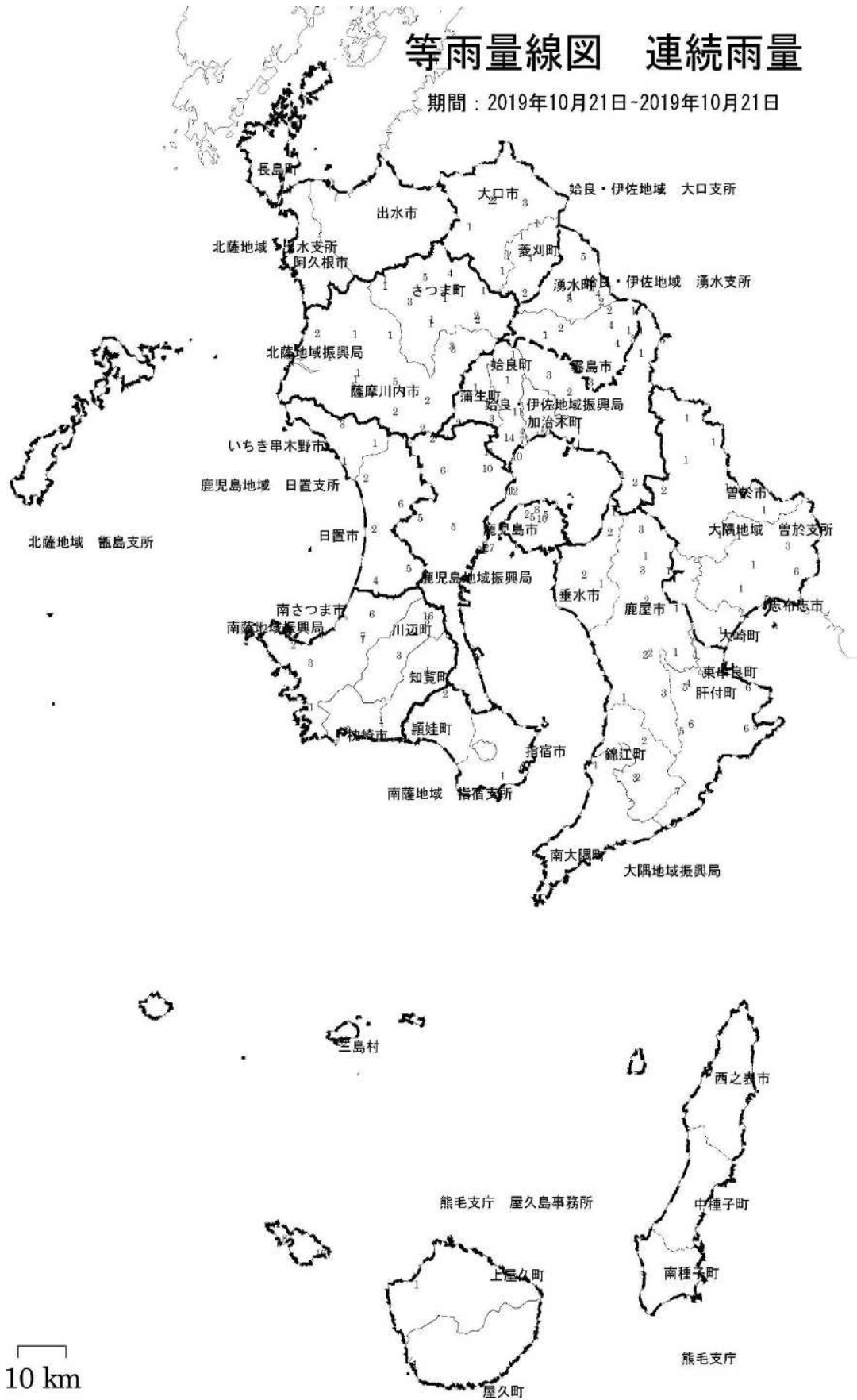
| 事務所名 | 日 雨 量 | | | | | | | | | | 総雨量 (mm) | 連続雨量 10月21日 (mm) | 最大24時間雨量 | | 最大時間雨量 | |
|-------|----------------------|--------------|--------------|--------------|--------------|--------------|--------------|--------------|--------------|--------------|-------------|------------------------|------------|------|------------|------|
| | 10月 0~24時 (mm) | 月 日 0~24時 | 月 日 0~24時 | 月 日 0~24時 | 月 日 0~24時 | 月 日 0~24時 | 月 日 0~24時 | 月 日 0~24時 | 月 日 0~24時 | 月 日 0~24時 | | | 雨量 (mm) | 起月日時 | 雨量 (mm) | 起月日時 |
| | 21日 | | | | | | | | | | | | | | | |
| 鹿児島 | 27.0 | | | | | | | | | | | 27.0 | 10/21 6時 | 16.0 | 10/21 7時 | |
| 日置 | 5.0 | | | | | | | | | | 5.0 | 5.0 | 10/21 6時 | 3.0 | 10/21 6時 | |
| 南薩 | 7.0 | | | | | | | | | | 7.0 | 7.0 | 10/21 5時 | 4.0 | 10/21 7時 | |
| 指宿 | 1.0 | | | | | | | | | | 1.0 | 1.0 | 10/21 5時 | 1.0 | 10/21 5時 | |
| 北薩 | 5.0 | | | | | | | | | | 5.0 | 5.0 | 10/21 11時 | 5.0 | 10/21 11時 | |
| 出水 | 0.0 | | | | | | | | | | 0.0 | 0.0 | — | 0.0 | — | |
| 甑島 | 0.0 | | | | | | | | | | 0.0 | 0.0 | — | 0.0 | — | |
| 始良・伊佐 | 14.0 | | | | | | | | | | 14.0 | 14.0 | 10/21 7時 | 13.0 | 10/21 7時 | |
| 伊佐 | 3.0 | | | | | | | | | | 3.0 | 3.0 | 10/21 11時 | 3.0 | 10/21 11時 | |
| 大隅 | 7.0 | | | | | | | | | | 7.0 | 7.0 | 10/21 4時 | 2.0 | 10/21 7時 | |
| 曾於 | 6.0 | | | | | | | | | | 6.0 | 6.0 | 10/21 8時 | 4.0 | 10/21 8時 | |
| 熊毛支庁 | 43.0 | | | | | | | | | | 43.0 | 0.0 | 10/20 24時 | 19.0 | 10/20 24時 | |
| 屋久島 | 16.0 | | | | | | | | | | 16.0 | 16.0 | 10/21 3時 | 6.0 | 10/21 7時 | |
| 大島支庁 | 3.0 | | | | | | | | | | 3.0 | 0.0 | 10/21 23時 | 2.0 | 10/21 3時 | |
| 瀬戸内 | 7.0 | | | | | | | | | | 7.0 | 0.0 | 10/21 23時 | 3.0 | 10/21 2時 | |
| 喜界 | 2.0 | | | | | | | | | | 2.0 | 0.0 | 10/20 24時 | 2.0 | 10/20 24時 | |
| 徳之島 | 2.0 | | | | | | | | | | 2.0 | 1.0 | 10/21 23時 | 1.0 | 10/21 11時 | |
| 沖永良部 | 40.0 | | | | | | | | | | 40.0 | 40.0 | 10/21 8時 | 29.0 | 10/21 9時 | |

各地の降雨量(19430)

降水量mm



令和元年10月21日～令和元年10月21日(19430)



空 白

令和元年10月21日～令和元年10月21日 (19430)

等雨量線図 連続雨量

期間：2019年10月21日～2019年10月21日

