

IV 異常気象の概況

1 異常気象別各地の降雨状況

2 気象概況と出水の状況及び一般被害

- | | | |
|------|-----------|--|
| (1) | 1 4 1 2 0 | 5/14 ~ 5/15 の豪雨 |
| (2) | 1 4 1 3 2 | 5/26 の梅雨前線豪雨 |
| (3) | 1 4 1 5 5 | 6/ 2 ~ 6/ 4 の梅雨前線豪雨 |
| (4) | 1 4 1 6 5 | 6/14 ~ 6/17 の梅雨前線豪雨 |
| (5) | 1 4 1 7 0 | 6/20 ~ 6/28 の梅雨前線豪雨
(6/20~22, 6/22~25, 6/26~28) |
| (6) | 1 4 1 8 0 | 6/30 の梅雨前線豪雨 |
| (7) | 1 4 2 0 0 | 7/ 6 ~ 7/ 7 の梅雨前線豪雨 |
| (8) | 1 4 2 0 0 | 7/ 8 ~ 7/10 の台風8号 |
| (9) | 1 4 2 3 5 | 7/30 ~ 8/ 2 の台風12号 |
| (10) | 1 4 2 3 5 | 8/ 8 ~ 8/ 9 の台風11号 |
| (11) | 1 4 2 7 5 | 9/3 の豪雨 |
| (12) | 1 4 3 2 5 | 10/ 4 ~ 10/ 5 の台風18号 |
| (13) | 1 4 3 3 0 | 10/11 ~ 10/14 の台風19号 |
| (14) | 1 4 3 3 6 | 10/26 の豪雨 |

1 異常気象別各地の降雨状況

地域振興局等名 異常気象名		鹿児島		南薩		北薩		甌島	始良・伊佐	
		本所	日置	本所	指宿	本所	出水		本所	伊佐
(14120) 5/14~5/15の豪雨	連続雨量	81.0	63.0	61.0	42.0	66.0	51.0	71.0	88.0	64.0
	最大24時間雨量	80.0	63.0	61.0	42.0	66.0	55.0	72.0	88.0	64.0
	最大時間雨量	22.0	24.0	19.0	22.0	13.0	11.0	22.0	13.0	17.0
(14132) 5/26の梅雨前線豪雨	連続雨量	124.0	76.0	97.0	115.0	68.0	43.0	111.0	79.0	55.0
	最大24時間雨量	124.0	76.0	97.0	115.0	68.0	43.0	111.0	79.0	55.0
	最大時間雨量	29.0	24.0	20.0	24.0	17.0	13.0	31.0	19.0	19.0
(14155) 6/2~6/4の梅雨前線豪雨	連続雨量	162.0	62.0	92.0	73.0	47.0	46.0	59.0	55.0	75.0
	最大24時間雨量	115.0	63.0	92.0	77.0	47.0	46.0	60.0	63.0	72.0
	最大時間雨量	18.0	21.0	15.0	35.0	8.0	20.0	16.0	14.0	37.0
(14165) 6/14~6/17の梅雨前線豪雨	連続雨量	61.0	69.0	104.0	79.0	59.0	53.0	56.0	86.0	51.0
	最大24時間雨量	63.0	69.0	104.0	79.0	59.0	53.0	56.0	86.0	51.0
	最大時間雨量	46.0	23.0	17.0	16.0	17.0	10.0	31.0	17.0	11.0
(14170) 6/20~6/28の梅雨前線豪雨 (6/20~6/22)	連続雨量	226.0	192.0	253.0	230.0	208.0	124.0	175.0	188.0	163.0
	最大24時間雨量	222.0	177.0	240.0	221.0	169.0	101.0	138.0	150.0	98.0
	最大時間雨量	34.0	24.0	47.0	43.0	26.0	23.0	22.0	22.0	30.0
(14170) 6/20~6/28の梅雨前線豪雨 (6/22~6/25)	連続雨量	79.0	41.0	73.0	74.0	57.0	79.0	31.0	70.0	73.0
	最大24時間雨量	85.0	41.0	73.0	74.0	57.0	79.0	31.0	70.0	73.0
	最大時間雨量	18.0	18.0	28.0	34.0	30.0	36.0	11.0	25.0	30.0
(14170) 6/20~6/28の梅雨前線豪雨 (6/26~6/28)	連続雨量	223.0	171.0	312.0	292.0	226.0	143.0	150.0	229.0	157.0
	最大24時間雨量	196.0	147.0	249.0	247.0	179.0	120.0	129.0	188.0	123.0
	最大時間雨量	33.0	40.0	43.0	77.0	25.0	22.0	35.0	24.0	21.0
(14180) 6/30の梅雨前線豪雨	連続雨量	6.0	1.0	0.0	0.0	1.0	0.0	1.0	0.0	0.0
	最大24時間雨量	6.0	1.0	0.0	0.0	1.0	0.0	1.0	0.0	0.0
	最大時間雨量	1.0	1.0	0.0	0.0	1.0	0.0	1.0	0.0	0.0

(単位 : mm)

大隅		熊毛	屋久島	大島	瀬戸内	喜界	徳之島	沖永良部
本所	曾於							
80.0	68.0	57.0	80.0	30.0	15.0	36.0	2.0	49.0
80.0	68.0	57.0	80.0	31.0	18.0	38.0	2.0	53.0
24.0	17.0	19.0	20.0	18.0	13.0	17.0	1.0	30.0
147.0	70.0	177.0	328.0	63.0	67.0	35.0	32.0	26.0
147.0	70.0	177.0	328.0	63.0	67.0	35.0	32.0	26.0
22.0	11.0	43.0	69.0	23.0	26.0	13.0	11.0	14.0
234.0	127.0	332.0	359.0	160.0	139.0	37.0	87.0	15.0
161.0	172.0	247.0	261.0	160.0	139.0	41.0	98.0	18.0
23.0	38.0	75.0	33.0	33.0	34.0	22.0	27.0	7.0
96.0	87.0	90.0	157.0	219.0	176.0	49.0	224.0	195.0
96.0	87.0	90.0	157.0	204.0	106.0	84.0	188.0	99.0
20.0	13.0	27.0	32.0	28.0	43.0	19.0	89.0	31.0
199.0	250.0	230.0	392.0	61.0	77.0	8.0	15.0	13.0
181.0	170.0	219.0	376.0	61.0	77.0	8.0	15.0	13.0
22.0	26.0	31.0	62.0	37.0	29.0	4.0	13.0	5.0
86.0	71.0	108.0	68.0	293.0	186.0	126.0	190.0	39.0
86.0	71.0	108.0	68.0	149.0	184.0	74.0	113.0	51.0
29.0	22.0	42.0	21.0	22.0	29.0	9.0	36.0	13.0
330.0	254.0	214.0	253.0	5.0	9.0	10.0	1.0	7.0
291.0	210.0	153.0	126.0	5.0	9.0	10.0	1.0	7.0
71.0	25.0	49.0	56.0	5.0	7.0	10.0	1.0	7.0
0.0	0.0	7.0	11.0	43.0	112.0	25.0	18.0	4.0
0.0	0.0	7.0	11.0	43.0	112.0	25.0	18.0	4.0
0.0	0.0	3.0	3.0	15.0	42.0	11.0	6.0	3.0

地域振興局等名 異常気象名		鹿児島		南薩		北薩		甌島	始良・伊佐	
		本所	日置	本所	指宿	本所	出水		本所	伊佐
(14200) 7/6~7/7の梅雨前線豪雨	連続雨量	17.0	32.0	1.0	0.0	266.0	277.0	173.0	167.0	222.0
	最大24時間雨量	17.0	32.0	1.0	0.0	266.0	277.0	173.0	93.0	224.0
	最大時間雨量	5.0	18.0	1.0	0.0	86.0	25.0	59.0	52.0	44.0
(14200) 7/8~7/10の台風8号	連続雨量	254.0	163.0	292.0	259.0	215.0	214.0	199.0	299.0	184.0
	最大24時間雨量	226.0	141.0	254.0	238.0	198.0	193.0	185.0	264.0	163.0
	最大時間雨量	28.0	18.0	29.0	33.0	23.0	21.0	23.0	27.0	16.0
(14235) 7/30~8/2の台風12号	連続雨量	182.0	122.0	122.0	89.0	155.0	97.0	116.0	199.0	122.0
	最大24時間雨量	107.0	79.0	117.0	91.0	163.0	110.0	116.0	143.0	122.0
	最大時間雨量	34.0	23.0	38.0	40.0	39.0	31.0	44.0	36.0	24.0
(14235) 8/8~8/9の台風11号	連続雨量	52.0	28.0	105.0	46.0	22.0	5.0	2.0	200.0	33.0
	最大24時間雨量	58.0	31.0	108.0	47.0	22.0	8.0	2.0	163.0	37.0
	最大時間雨量	12.0	8.0	36.0	10.0	5.0	4.0	1.0	34.0	11.0
(14275) 9/3の豪雨	連続雨量	47.0	53.0	64.0	48.0	35.0	56.0	80.0	49.0	40.0
	最大24時間雨量	54.0	53.0	64.0	48.0	38.0	56.0	152.0	49.0	40.0
	最大時間雨量	31.0	25.0	24.0	21.0	27.0	27.0	49.0	24.0	17.0
(14325) 10/4~10/5の台風18号	連続雨量	81.0	41.0	45.0	40.0	39.0	24.0	5.0	89.0	20.0
	最大24時間雨量	81.0	41.0	45.0	40.0	39.0	24.0	5.0	89.0	20.0
	最大時間雨量	11.0	11.0	18.0	10.0	8.0	7.0	2.0	21.0	6.0
(14330) 10/11~10/14の台風19号	連続雨量	137.0	106.0	110.0	55.0	113.0	134.0	153.0	307.0	60.0
	最大24時間雨量	129.0	94.0	100.0	51.0	113.0	134.0	150.0	257.0	60.0
	最大時間雨量	17.0	13.0	22.0	18.0	21.0	27.0	73.0	36.0	21.0
(14336) 10/26の豪雨	連続雨量	54.0	24.0	64.0	48.0	3.0	6.0	84.0	3.0	0.0
	最大24時間雨量	54.0	24.0	64.0	48.0	4.0	6.0	87.0	3.0	0.0
	最大時間雨量	41.0	10.0	36.0	38.0	2.0	4.0	42.0	2.0	0.0

(単位 : mm)

大隅		熊毛	屋久島	大島	瀬戸内	喜界	徳之島	沖永良部
本所	曾於							
4.0	14.0	3.0	4.0	2.0	3.0	0.0	0.0	0.0
5.0	59.0	3.0	6.0	2.0	3.0	0.0	0.0	0.0
2.0	39.0	2.0	4.0	2.0	3.0	0.0	0.0	0.0
298.0	205.0	130.0	405.0	134.0	163.0	16.0	126.0	243.0
286.0	199.0	127.0	335.0	117.0	126.0	18.0	109.0	228.0
30.0	35.0	23.0	36.0	12.0	24.0	7.0	27.0	41.0
243.0	252.0	90.0	294.0	371.0	278.0	51.0	82.0	84.0
128.0	224.0	101.0	215.0	198.0	168.0	38.0	82.0	87.0
18.0	52.0	32.0	21.0	32.0	22.0	10.0	39.0	29.0
204.0	188.0	114.0	213.0	49.0	46.0	11.0	7.0	3.0
182.0	176.0	114.0	213.0	48.0	45.0	7.0	7.0	3.0
25.0	28.0	22.0	20.0	8.0	7.0	2.0	3.0	3.0
36.0	18.0	4.0	12.0	110.0	19.0	0.0	3.0	2.0
36.0	18.0	4.0	12.0	110.0	19.0	0.0	3.0	2.0
15.0	16.0	4.0	11.0	44.0	19.0	0.0	3.0	2.0
219.0	83.0	402.0	449.0	112.0	129.0	64.0	1.0	0.0
219.0	83.0	402.0	449.0	108.0	125.0	64.0	2.0	0.0
43.0	10.0	53.0	58.0	13.0	15.0	8.0	1.0	0.0
278.0	174.0	79.0	649.0	361.0	256.0	72.0	282.0	253.0
241.0	157.0	70.0	580.0	271.0	221.0	70.0	143.0	186.0
25.0	13.0	13.0	52.0	31.0	30.0	9.0	22.0	25.0
41.0	17.0	23.0	157.0	84.0	58.0	61.0	11.0	55.0
41.0	17.0	23.0	157.0	84.0	58.0	61.0	11.0	55.0
31.0	9.0	12.0	40.0	21.0	42.0	24.0	7.0	44.0

2 気象概況と出水の状況及び一般被害

(1) 5月14日～5月15日の豪雨(14120)

①気象概況

薩摩・大隅地方では、中旬は低気圧や前線の影響を受けて曇りや雨の日が多く、大雨となった所があった。

②被害状況

今回の豪雨による一般被害は、次のとおりである。

種 別	区 分	被 害
人 的 被 害 (人)	死 者	—
	負 傷 者	—
建 物 被 害 (棟)	全 壊	—
	半 壊	—
	一 部 損 壊	—
	床 上 浸 水	—
	床 下 浸 水	—
罹災世帯(世帯)		—
罹災者数(人)		—

③特記事項

県内の公共土木施設災害は 1 箇所、 8,058 千円の被害を受けた。

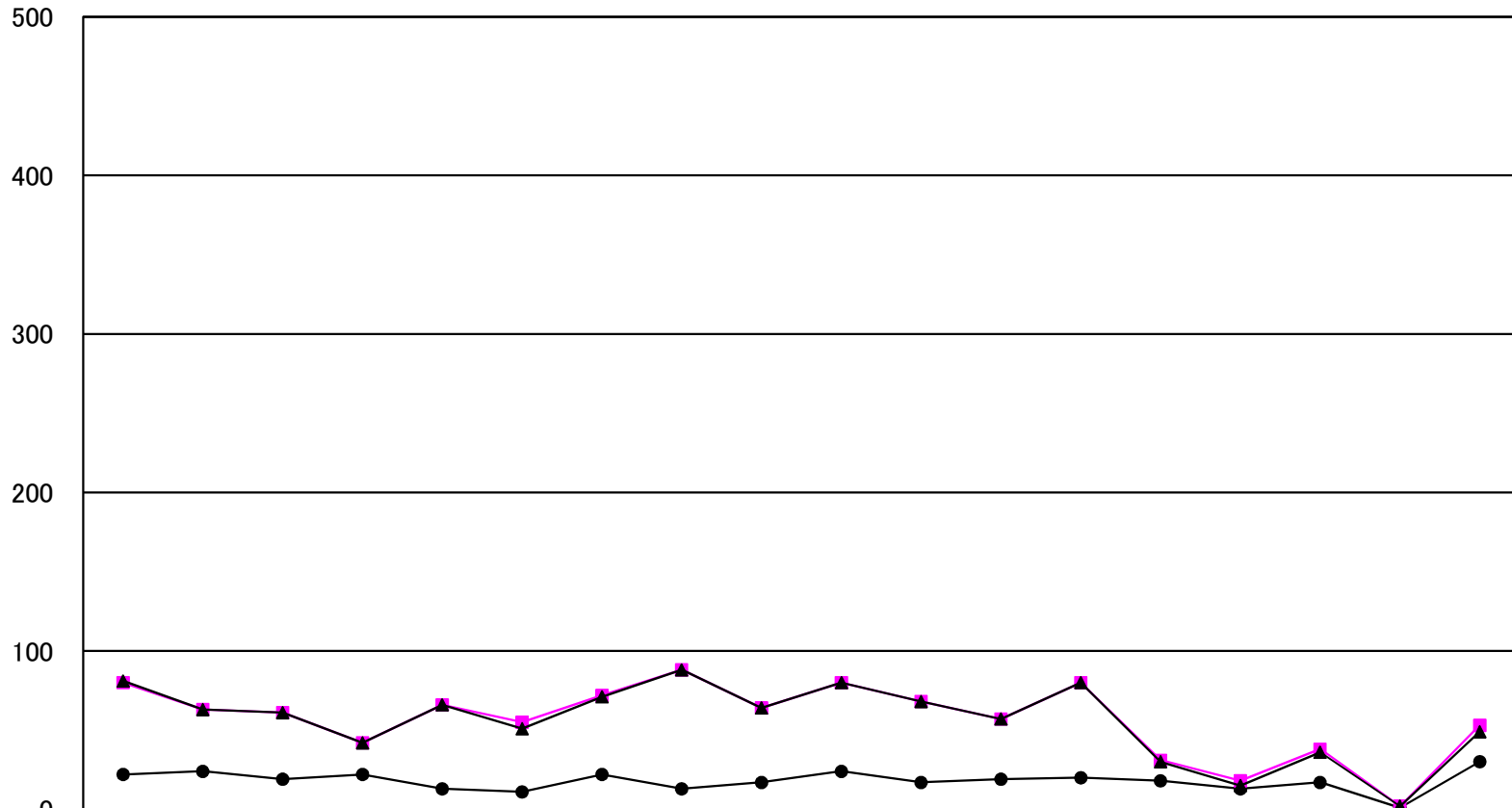
各地の降雨量

(1 4 1 2 0)

事務所名	日 雨 量										総雨量	連続雨量	最大24時間雨量		最大時間雨量	
	5月 14日	5月 15日	月 日	月 日	月 日	月 日	月 日	月 日	月 日	月 日	5月14日~ 5月15日	5月14日~ 5月15日	雨 量	起月日時	雨 量	起月日時
	0~24時 (mm)	0~24時	0~24時	0~24時	0~24時	0~24時	0~24時	0~24時	0~24時	0~24時	(mm)	(mm)	(mm)		(mm)	
鹿児島	75.0	6.0									81.0	81.0	80.0	5/14 10時	22.0	5/14 15時
日置	61.0	2.0									63.0	63.0	63.0	5/14 9時	24.0	5/14 15時
南薩	61.0	0.0									61.0	61.0	61.0	5/14 10時	19.0	5/14 14時
指宿	42.0	0.0									42.0	42.0	42.0	5/14 11時	22.0	5/14 16時
北薩	64.0	2.0									66.0	66.0	66.0	5/14 10時	13.0	5/14 14時
出水	51.0	4.0									55.0	51.0	55.0	5/14 10時	11.0	5/14 13時
甌島	71.0	1.0									72.0	71.0	72.0	5/14 9時	22.0	5/14 14時
始良・伊佐	81.0	7.0									88.0	88.0	88.0	5/14 10時	13.0	5/14 16時
伊佐	62.0	2.0									64.0	64.0	64.0	5/14 10時	17.0	5/14 14時
大隅	80.0	0.0									80.0	80.0	80.0	5/14 11時	24.0	5/14 16時
曾於	68.0	0.0									68.0	68.0	68.0	5/14 10時	17.0	5/14 16時
熊毛支庁	57.0	0.0									57.0	57.0	57.0	5/14 13時	19.0	5/14 17時
屋久島	80.0	0.0									80.0	80.0	80.0	5/14 9時	20.0	5/14 16時
大島支庁	13.0	22.0									35.0	30.0	31.0	5/14 4時	18.0	5/15 0時
瀬戸内	2.0	18.0									20.0	15.0	18.0	5/15 0時	13.0	5/15 0時
喜界	2.0	37.0									39.0	36.0	38.0	5/14 20時	17.0	5/15 1時
徳之島	2.0	1.0									3.0	2.0	2.0	5/14 13時	1.0	5/15 21時
沖永良部	0.0	53.0									53.0	49.0	53.0	5/15 0時	30.0	5/15 5時

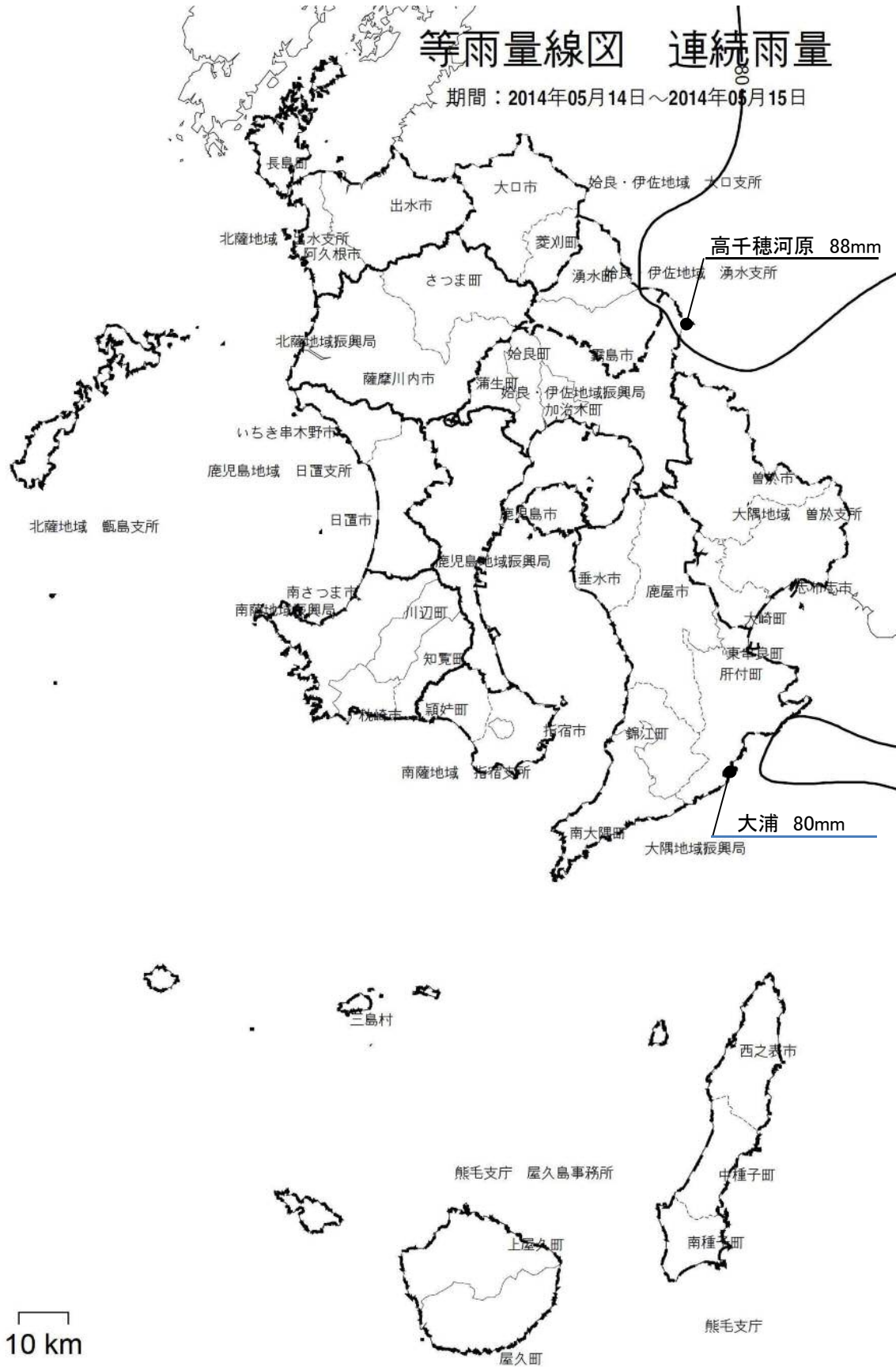
各地の降雨量(14120)

降水量mm



	鹿児島	日置	南薩	指宿	北薩	出水	甌島	始良・伊佐	大口	大隅	曾於	熊毛	屋久島	大島	瀬戸内	喜界	徳之島	沖永良部
● 最大時間雨量	22.0	24.0	19.0	22.0	13.0	11.0	22.0	13.0	17.0	24.0	17.0	19.0	20.0	18.0	13.0	17.0	1.0	30.0
■ 最大24時間雨量	80.0	63.0	61.0	42.0	66.0	55.0	72.0	88.0	64.0	80.0	68.0	57.0	80.0	31.0	18.0	38.0	2.0	53.0
▲ 連続雨量	81.0	63.0	61.0	42.0	66.0	51.0	71.0	88.0	64.0	80.0	68.0	57.0	80.0	30.0	15.0	36.0	2.0	49.0

平成26年5月14日～平成26年5月15日 (14120)



平成26年5月14日～平成26年5月15日 (14120)

等雨量線図 連続雨量

期間：2014年05月14日～2014年05月15日



(2) 5月26日の梅雨前線豪雨(14132)

①気象概況

奄美地方では、前線の通過で大雨となった所があった。

②被害状況

今回の梅雨前線豪雨による一般被害は、次のとおりである。

種 別	区 分	被 害
人 的 被 害 (人)	死 者	—
	負 傷 者	—
建 物 被 害 (棟)	全 壊	—
	半 壊	—
	一 部 損 壊	—
	床 上 浸 水	—
	床 下 浸 水	—
罹災世帯 (世帯)		—
罹災者数 (人)		—

③特記事項

県内の公共土木施設災害は 1 箇所、 120,681 千円の被害を受けた。

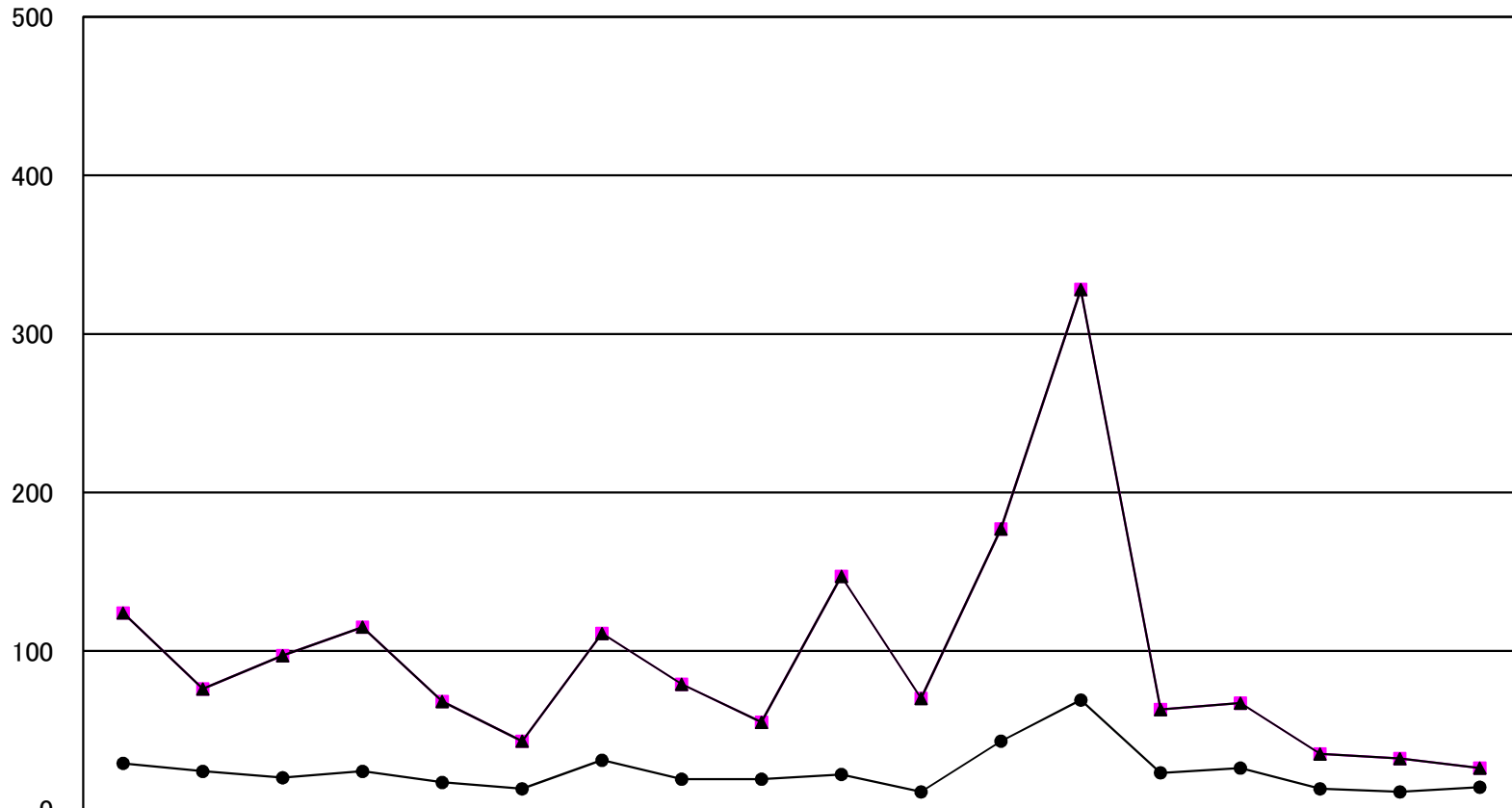
各地の降雨量

(1 4 1 3 2)

事務所名	日 雨 量										総雨量	連続雨量	最大24時間雨量		最大時間雨量	
	5月 26日	月 日	月 日	月 日	月 日	月 日	月 日	月 日	月 日	月 日	5月26日～ 5月26日	5月26日～ 5月26日	雨 量	起月日時	雨 量	起月日時
	0～24時 (mm)	0～24時 (mm)	0～24時 (mm)	0～24時 (mm)	0～24時 (mm)	0～24時 (mm)	0～24時 (mm)	0～24時 (mm)	0～24時 (mm)	0～24時 (mm)	(mm)	(mm)	(mm)		(mm)	
鹿児島	124.0										124.0	124.0	124.0	5/26 0時	29.0	5/26 9時
日置	76.0										76.0	76.0	76.0	5/26 0時	24.0	5/26 4時
南薩	97.0										97.0	97.0	97.0	5/26 0時	20.0	5/26 8時
指宿	115.0										115.0	115.0	115.0	5/26 0時	24.0	5/26 9時
北薩	68.0										68.0	68.0	68.0	5/26 0時	17.0	5/26 4時
出水	43.0										43.0	43.0	43.0	5/26 0時	13.0	5/26 4時
甌島	111.0										111.0	111.0	111.0	5/26 0時	31.0	5/26 3時
姶良・伊佐	79.0										79.0	79.0	79.0	5/26 0時	19.0	5/26 5時
伊佐	55.0										55.0	55.0	55.0	5/26 0時	19.0	5/26 5時
大隅	147.0										147.0	147.0	147.0	5/26 0時	22.0	5/26 9時
曾於	70.0										70.0	70.0	70.0	5/26 0時	11.0	5/26 7時
熊毛支庁	177.0										177.0	177.0	177.0	5/26 0時	43.0	5/26 15時
屋久島	328.0										328.0	328.0	328.0	5/26 0時	69.0	5/26 11時
大島支庁	63.0										63.0	63.0	63.0	5/26 0時	23.0	5/26 16時
瀬戸内	67.0										67.0	67.0	67.0	5/26 0時	26.0	5/26 15時
喜界	35.0										35.0	35.0	35.0	5/26 0時	13.0	5/26 16時
徳之島	32.0										32.0	32.0	32.0	5/26 0時	11.0	5/26 16時
沖永良部	26.0										26.0	26.0	26.0	5/26 0時	14.0	5/26 18時

各地の降雨量(14132)

降水量mm

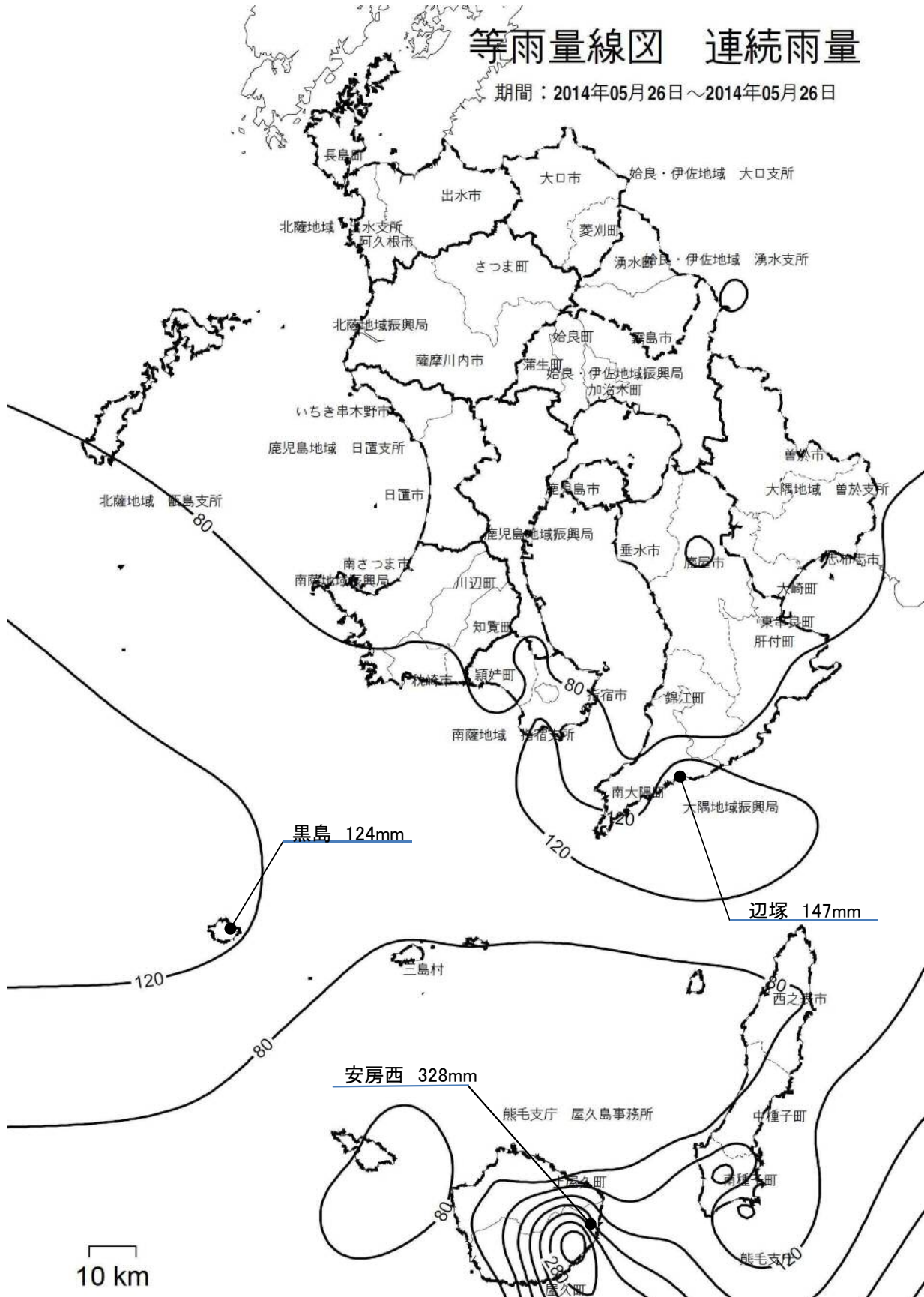


	鹿兒島	日置	南薩	指宿	北薩	出水	甌島	始良・伊佐	大口	大隅	曾於	熊毛	屋久島	大島	瀬戸内	喜界	徳之島	沖永良部
● 最大時間雨量	29.0	24.0	20.0	24.0	17.0	13.0	31.0	19.0	19.0	22.0	11.0	43.0	69.0	23.0	26.0	13.0	11.0	14.0
■ 最大24時間雨量	124.0	76.0	97.0	115.0	68.0	43.0	111.0	79.0	55.0	147.0	70.0	177.0	328.0	63.0	67.0	35.0	32.0	26.0
▲ 連続雨量	124.0	76.0	97.0	115.0	68.0	43.0	111.0	79.0	55.0	147.0	70.0	177.0	328.0	63.0	67.0	35.0	32.0	26.0

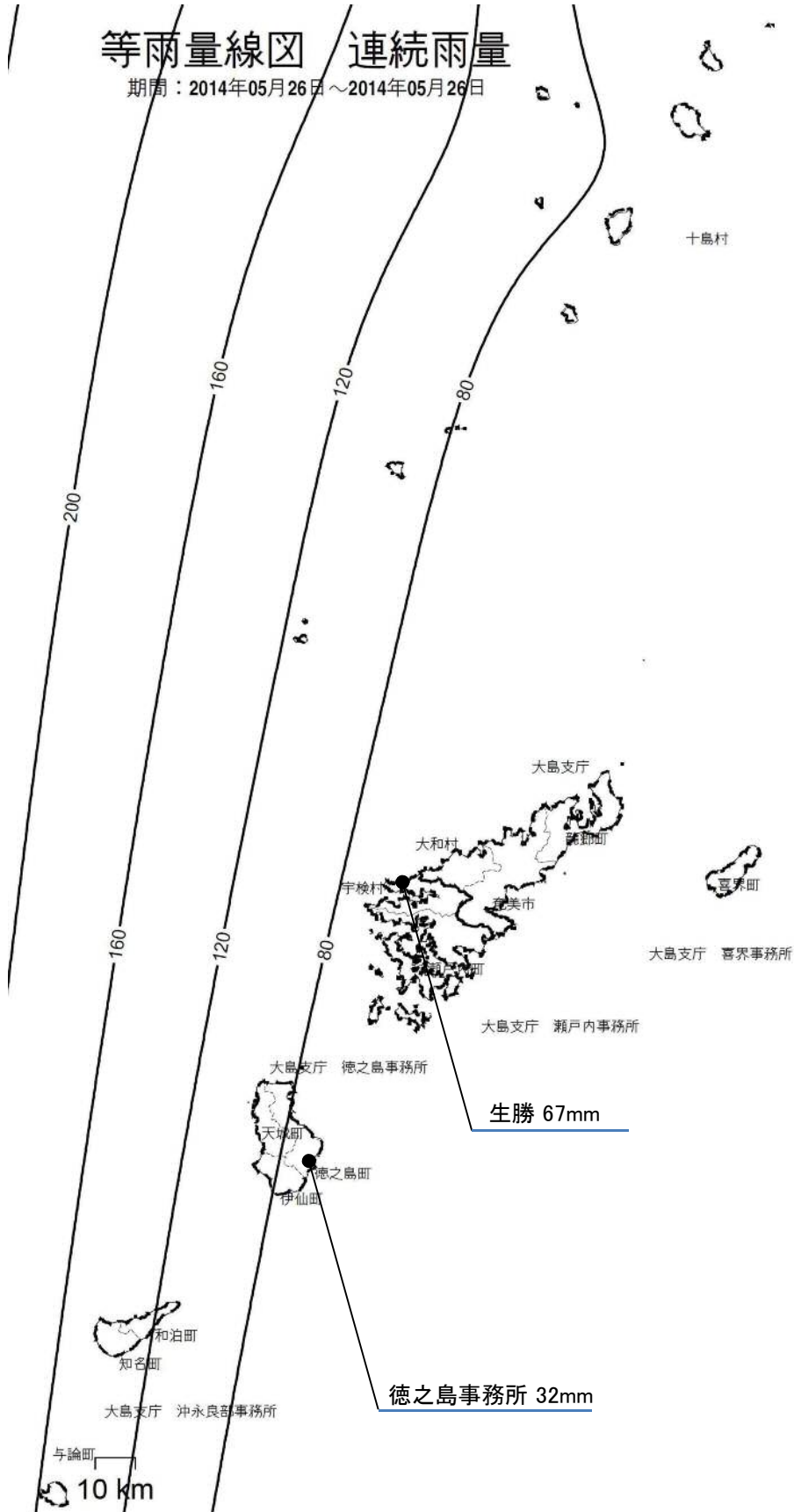
平成26年5月26日 (14132)

等雨量線図 連続雨量

期間：2014年05月26日～2014年05月26日



平成26年5月26日(14132)



(3) 6月2日～6月4日の梅雨前線豪雨(14155)

①気象概況

薩摩・大隅地方，種子島・屋久島地方では，九州南部付近を動きの遅い低気圧が通過し，大雨となった所があった。

②被害状況

今回の梅雨前線豪雨による一般被害は，次のとおりである。

種 別	区 分	被 害
人 的 被 害 (人)	死 者	—
	負 傷 者	—
建 物 被 害 (棟)	全 壊	—
	半 壊	—
	一 部 損 壊	—
	床 上 浸 水	—
	床 下 浸 水	—
罹災世帯 (世帯)		—
罹災者数 (人)		—

③特記事項

県内の公共土木施設災害は 1箇所， 9,592千円の被害を受けた。

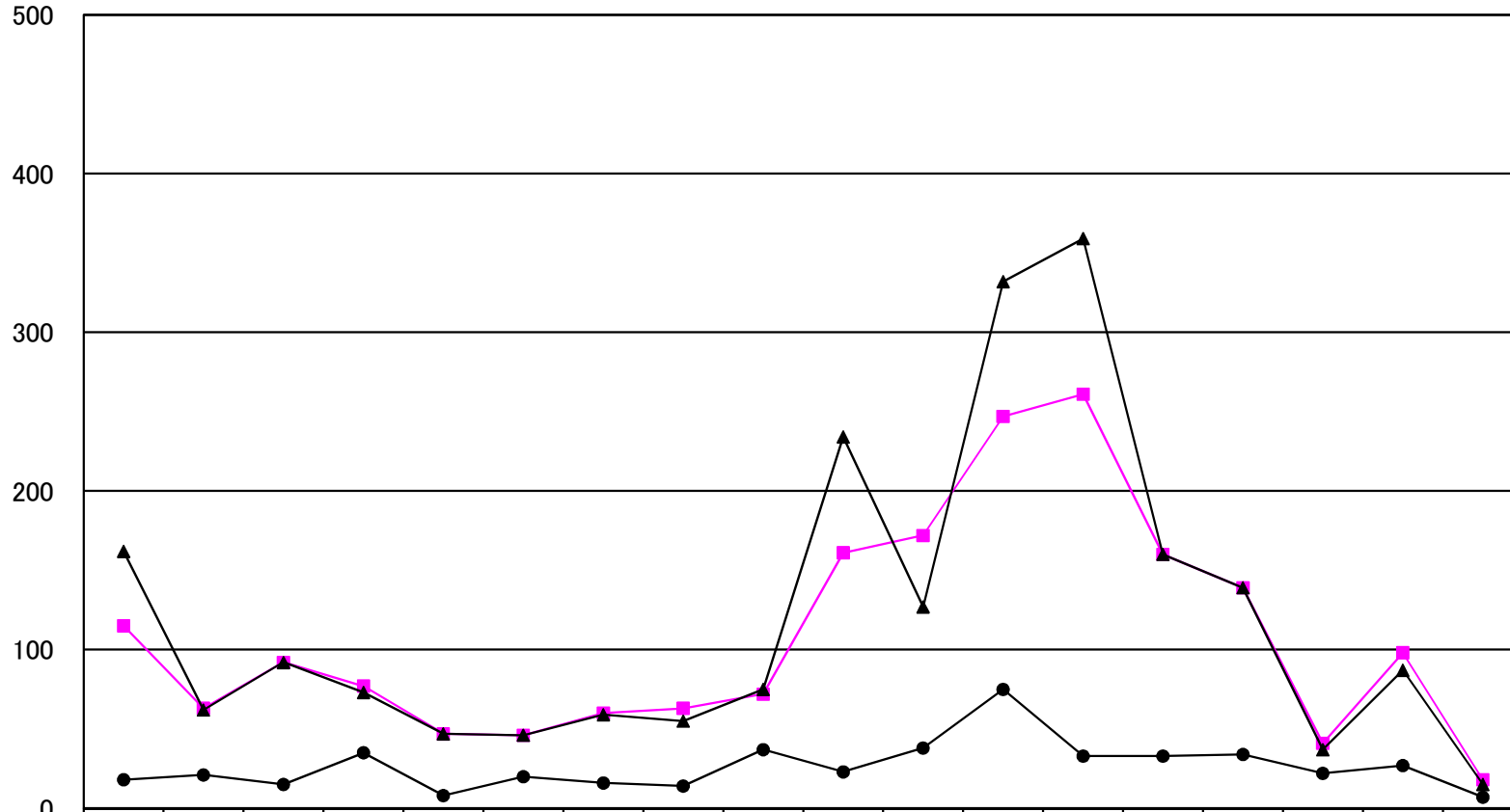
各地の降雨量

(1 4 1 5 5)

事務所名	日 雨 量										総雨量	連続雨量	最大24時間雨量		最大時間雨量	
	6月 2日	6月 3日	6月 4日	月 日	月 日	月 日	月 日	月 日	月 日	月 日	6月2日～ 6月4日	6月2日～ 6月4日	雨 量	起月日時	雨 量	起月日時
	0～24時 (mm)	0～24時 (mm)	0～24時 (mm)	0～24時 (mm)	0～24時	0～24時	0～24時	0～24時	0～24時	0～24時	(mm)	(mm)	(mm)		(mm)	
鹿児島	55.0	105.0	2.0								162.0	162.0	115.0	6/2 13時	18.0	6/3 0時
日置	21.0	20.0	49.0								90.0	62.0	63.0	6/3 3時	21.0	6/4 1時
南薩	66.0	62.0	12.0								140.0	92.0	92.0	6/2 14時	15.0	6/2 20時
指宿	50.0	76.0	12.0								138.0	73.0	77.0	6/2 23時	35.0	6/3 21時
北薩	32.0	25.0	15.0								72.0	47.0	47.0	6/2 11時	8.0	6/2 19時
出水	11.0	25.0	26.0								62.0	46.0	46.0	6/3 23時	20.0	6/3 23時
甌島	49.0	21.0	47.0								117.0	59.0	60.0	6/3 9時	16.0	6/4 6時
姶良・伊佐	21.0	35.0	36.0								92.0	55.0	63.0	6/3 4時	14.0	6/4 2時
伊佐	24.0	24.0	64.0								112.0	75.0	72.0	6/3 20時	37.0	6/4 15時
大隅	48.0	161.0	25.0								234.0	234.0	161.0	6/3 0時	23.0	6/3 22時
曾於	23.0	83.0	109.0								215.0	127.0	172.0	6/3 21時	38.0	6/3 23時
熊毛支庁	24.0	221.0	87.0								332.0	332.0	247.0	6/3 4時	75.0	6/3 5時
屋久島	49.0	261.0	49.0								359.0	359.0	261.0	6/3 0時	33.0	6/3 13時
大島支庁	108.0	53.0	2.0								163.0	160.0	160.0	6/2 10時	33.0	6/3 1時
瀬戸内	86.0	53.0	2.0								141.0	139.0	139.0	6/2 8時	34.0	6/3 1時
喜界	5.0	37.0	3.0								45.0	37.0	41.0	6/2 13時	22.0	6/3 3時
徳之島	11.0	87.0	3.0								101.0	87.0	98.0	6/2 12時	27.0	6/3 2時
沖永良部	0.0	15.0	3.0								18.0	15.0	18.0	6/3 7時	7.0	6/3 8時

各地の降雨量(14155)

降水量mm

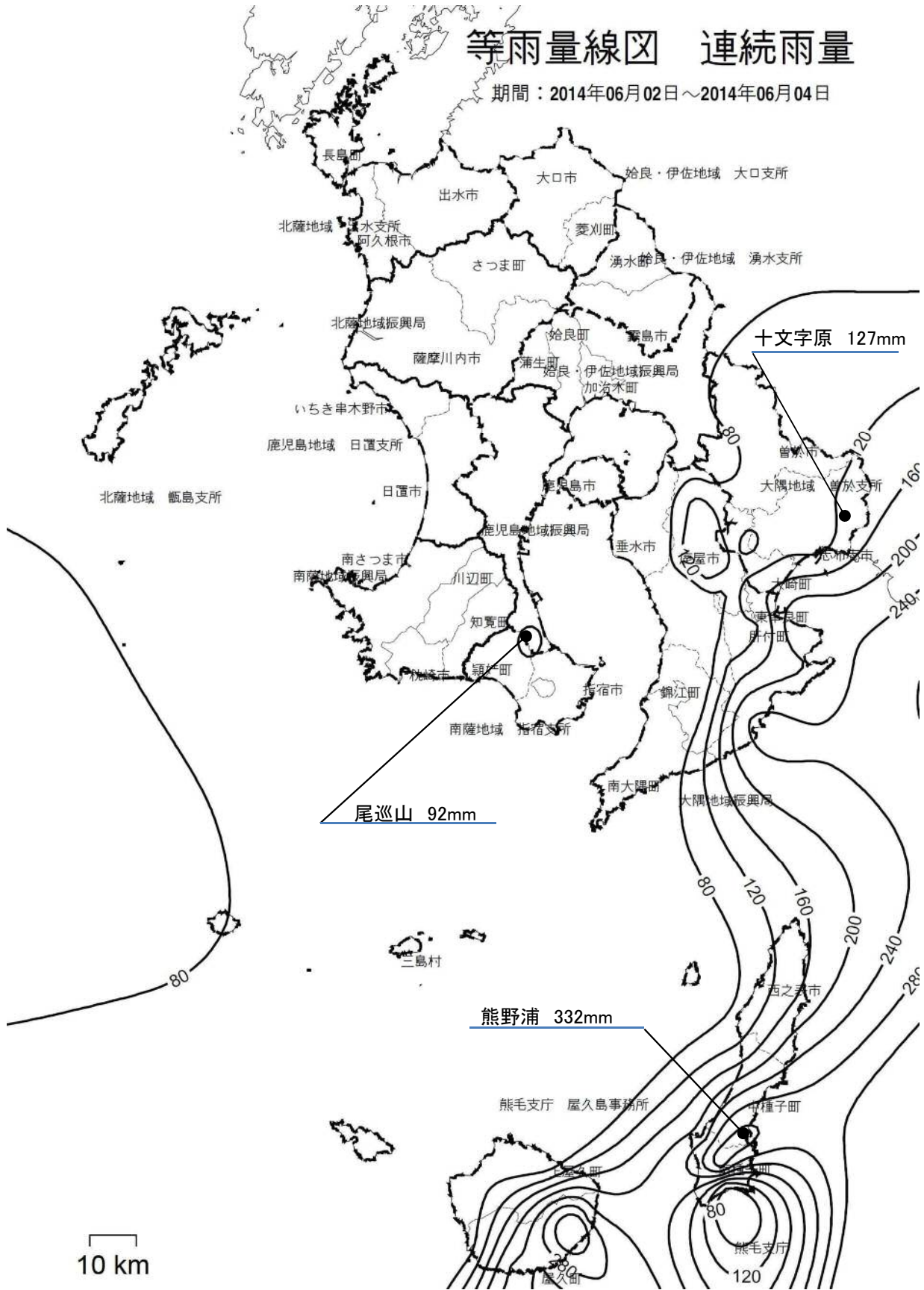


	鹿児島	日置	南薩	指宿	北薩	出水	甑島	始良・伊佐	大口	大隅	曾於	熊毛	屋久島	大島	瀬戸内	喜界	徳之島	沖永良部
● 最大時間雨量	18.0	21.0	15.0	35.0	8.0	20.0	16.0	14.0	37.0	23.0	38.0	75.0	33.0	33.0	34.0	22.0	27.0	7.0
■ 最大24時間雨量	115.0	63.0	92.0	77.0	47.0	46.0	60.0	63.0	72.0	161.0	172.0	247.0	261.0	160.0	139.0	41.0	98.0	18.0
▲ 連続雨量	162.0	62.0	92.0	73.0	47.0	46.0	59.0	55.0	75.0	234.0	127.0	332.0	359.0	160.0	139.0	37.0	87.0	15.0

平成26年6月2日～平成26年6月4日 (14155)

等雨量線図 連続雨量

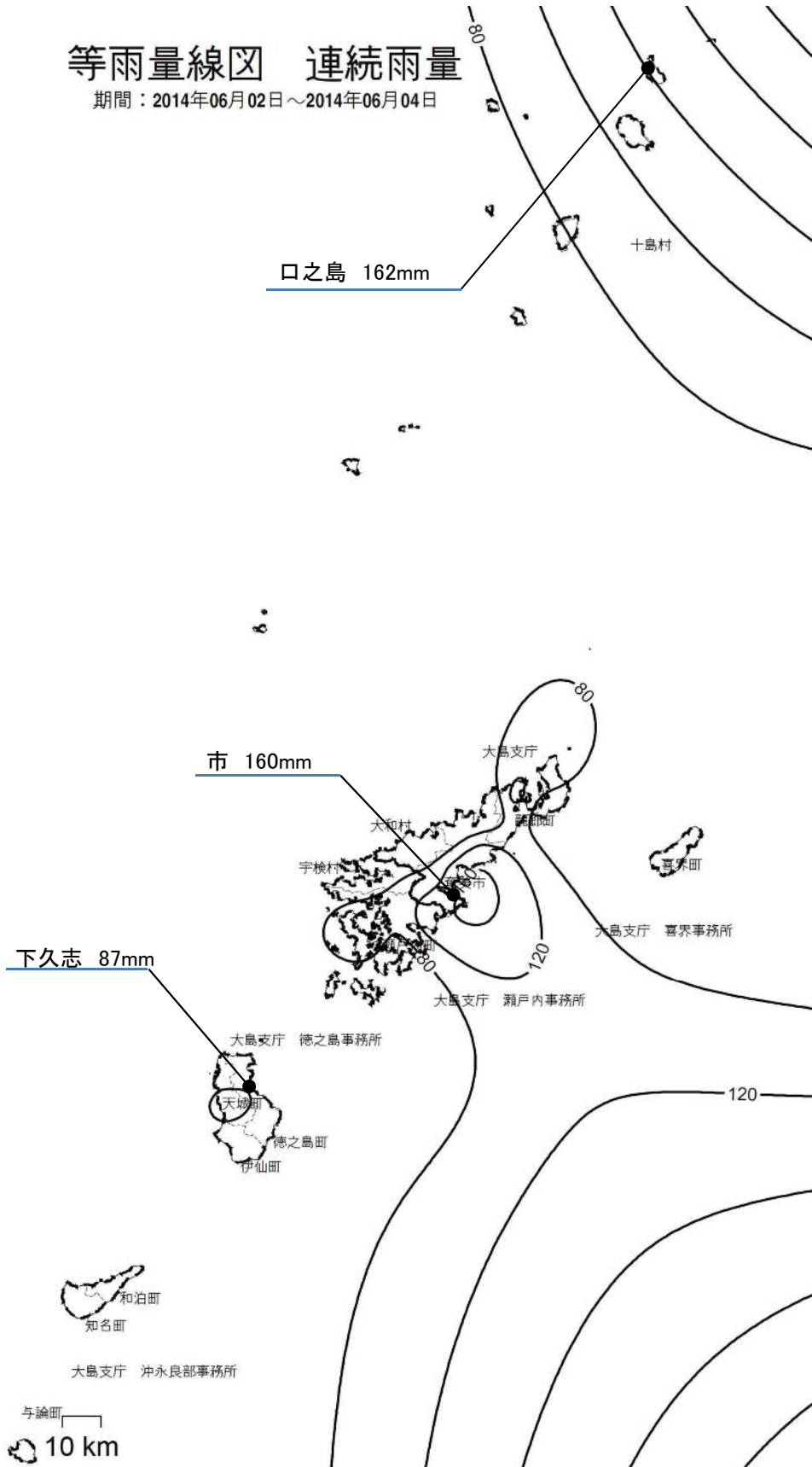
期間：2014年06月02日～2014年06月04日



平成26年6月2日～平成26年6月4日(14155)

等雨量線図 連続雨量

期間：2014年06月02日～2014年06月04日



(4) 6月14日～6月17日の梅雨前線豪雨(14165)

①気象概況

奄美地方では、14日～17日は梅雨前線や台風7号からの湿った気流の影響で大雨となった所があった。

②被害状況

今回の梅雨前線豪雨による一般被害は、次のとおりである。

種 別	区 分	被 害
人 的 被 害 (人)	死 者	—
	負 傷 者	—
建 物 被 害 (棟)	全 壊	—
	半 壊	—
	一 部 損 壊	—
	床 上 浸 水	—
	床 下 浸 水	24
罹災世帯 (世帯)		—
罹災者数 (人)		—

③特記事項

県内の公共土木施設災害は 13 箇所、 96,006 千円の被害を受けた。

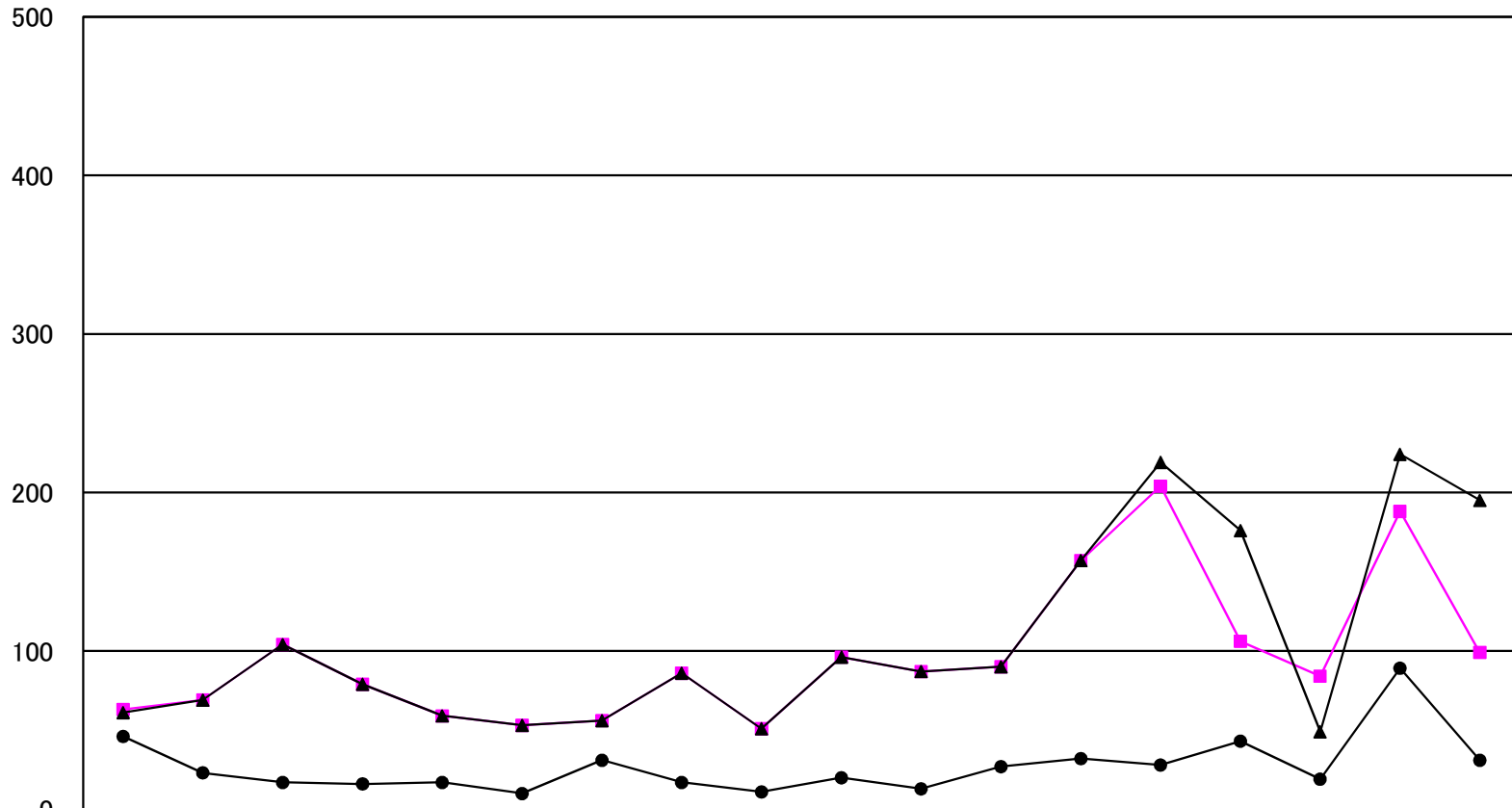
各地の降雨量

(1 4 1 6 5)

事務所名	日 雨 量										総雨量	連続雨量	最大24時間雨量		最大時間雨量	
	6月 14日	6月 15日	6月 16日	6月 17日	月 日	月 日	月 日	月 日	月 日	月 日	6月14日~ 6月17日	6月14日~ 6月17日	雨 量	起月日時	雨 量	起月日時
	0~24時 (mm)	0~24時 (mm)	0~24時	0~24時	0~24時	0~24時	0~24時	0~24時	0~24時	0~24時	(mm)	(mm)	(mm)		(mm)	
鹿児島	10.0	14.0	23.0	61.0							108.0	61.0	63.0	6/16 21時	46.0	6/17 19時
日置	0.0	0.0	0.0	69.0							69.0	69.0	69.0	6/17 0時	23.0	6/17 19時
南薩	0.0	1.0	0.0	104.0							105.0	104.0	104.0	6/17 0時	17.0	6/17 20時
指宿	0.0	0.0	0.0	79.0							79.0	79.0	79.0	6/17 0時	16.0	6/17 20時
北薩	0.0	0.0	0.0	59.0							59.0	59.0	59.0	6/17 0時	17.0	6/17 17時
出水	0.0	0.0	0.0	53.0							53.0	53.0	53.0	6/17 0時	10.0	6/17 6時
甌島	0.0	1.0	0.0	56.0							57.0	56.0	56.0	6/17 0時	31.0	6/17 16時
始良・伊佐	0.0	0.0	0.0	86.0							86.0	86.0	86.0	6/17 0時	17.0	6/17 17時
伊佐	0.0	0.0	0.0	51.0							51.0	51.0	51.0	6/17 0時	11.0	6/17 17時
大隅	0.0	0.0	0.0	96.0							96.0	96.0	96.0	6/17 0時	20.0	6/17 14時
曾於	0.0	0.0	0.0	87.0							87.0	87.0	87.0	6/17 0時	13.0	6/17 17時
熊毛支庁	0.0	0.0	13.0	90.0							103.0	90.0	90.0	6/17 0時	27.0	6/17 20時
屋久島	0.0	0.0	12.0	157.0							169.0	157.0	157.0	6/17 0時	32.0	6/17 20時
大島支庁	62.0	157.0	48.0	33.0							300.0	219.0	204.0	6/14 14時	28.0	6/14 16時
瀬戸内	33.0	56.0	81.0	17.0							187.0	176.0	106.0	6/15 10時	43.0	6/16 8時
喜界	33.0	51.0	43.0	10.0							137.0	49.0	84.0	6/14 14時	19.0	6/16 9時
徳之島	34.0	48.0	173.0	4.0							259.0	224.0	188.0	6/15 19時	89.0	6/16 9時
沖永良部	11.0	98.0	97.0	4.0							210.0	195.0	99.0	6/15 4時	31.0	6/16 12時

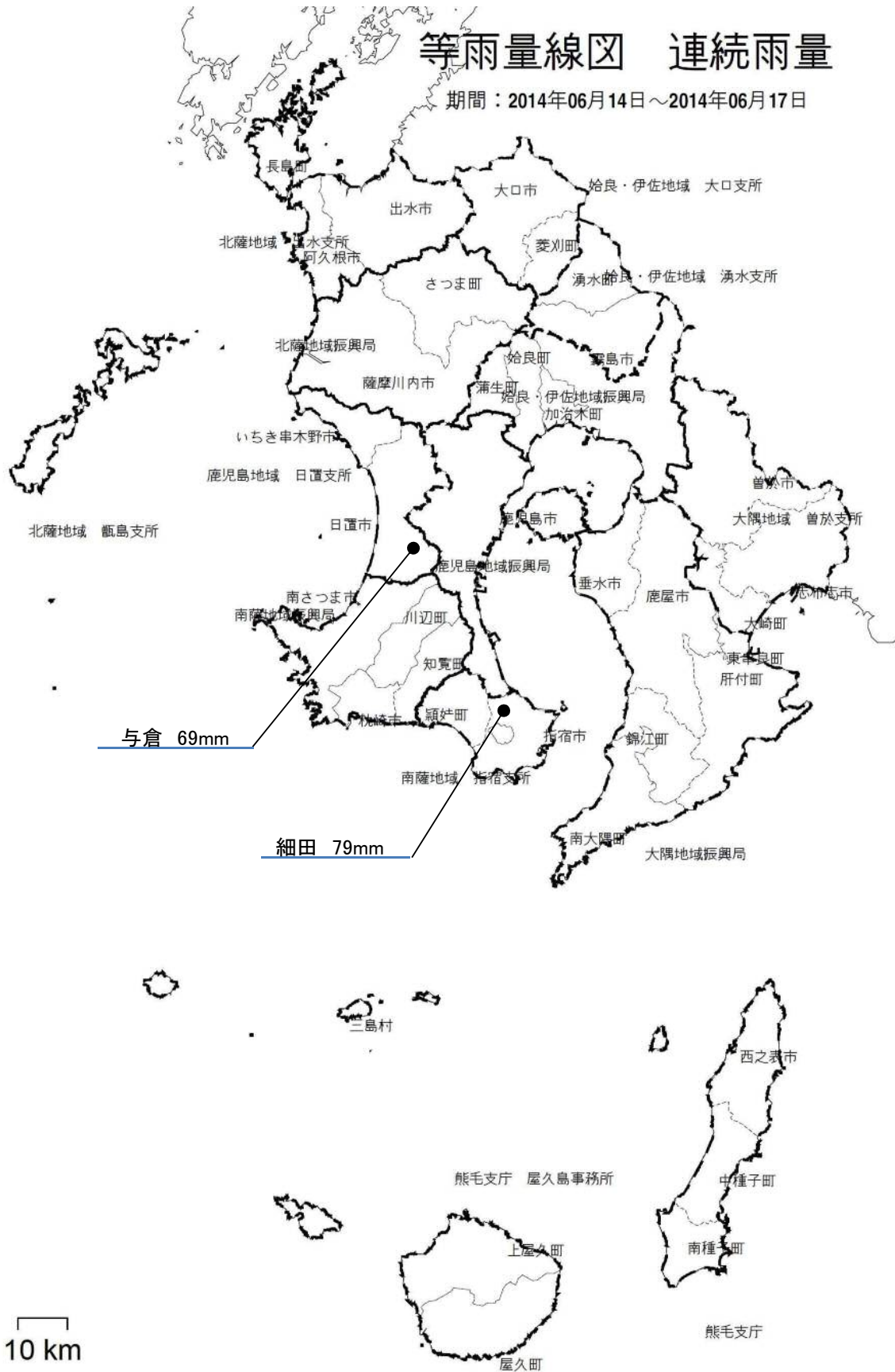
各地の降雨量(14165)

降水量mm



	鹿兒島	日置	南薩	指宿	北薩	出水	甌島	始良・伊佐	大口	大隅	曾於	熊毛	屋久島	大島	瀬戸内	喜界	徳之島	沖永良部
● 最大時間雨量	46.0	23.0	17.0	16.0	17.0	10.0	31.0	17.0	11.0	20.0	13.0	27.0	32.0	28.0	43.0	19.0	89.0	31.0
■ 最大24時間雨量	63.0	69.0	104.0	79.0	59.0	53.0	56.0	86.0	51.0	96.0	87.0	90.0	157.0	204.0	106.0	84.0	188.0	99.0
▲ 連続雨量	61.0	69.0	104.0	79.0	59.0	53.0	56.0	86.0	51.0	96.0	87.0	90.0	157.0	219.0	176.0	49.0	224.0	195.0

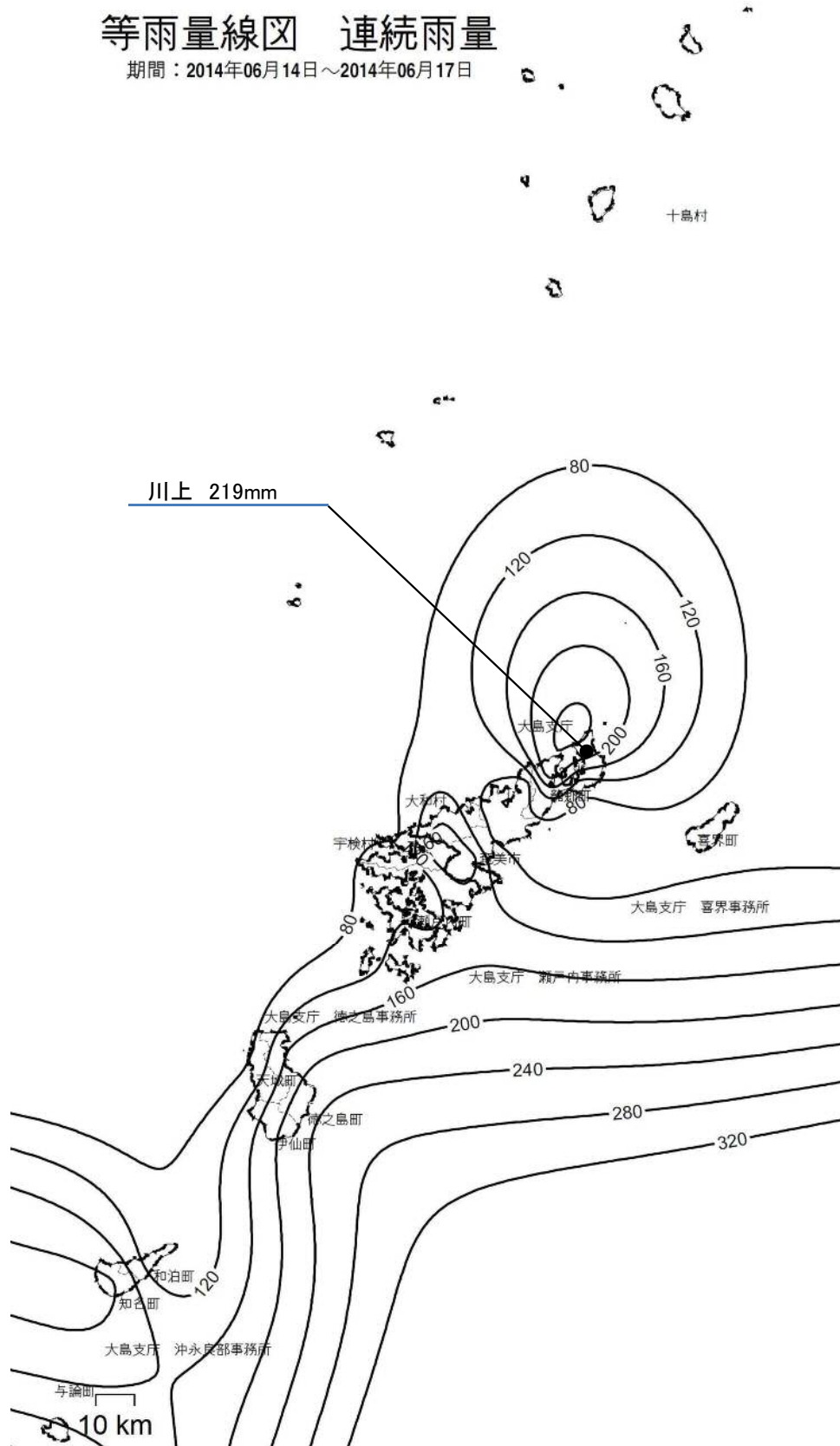
平成26年6月14日～平成26年6月17日(14165)



平成26年6月14日～平成26年6月17日 (14165)

等雨量線図 連続雨量

期間：2014年06月14日～2014年06月17日



(5) 6月20日～6月28日の梅雨前線豪雨(14170)
(6/20～6/22, 6/22～6/25, 6/26～6/28)

①気象概況

6月下旬は、九州南部から南西諸島付近に梅雨前線が停滞し、薩摩・大隅地方、種子島・屋久島地方、奄美地方では、曇りや雨の日が多く、大雨となった所があった。

②被害状況

今回の梅雨前線豪雨による一般被害は、次のとおりである。

種 別	区 分	被 害
人 的 被 害 (人)	死 者	—
	負 傷 者	15
建 物 被 害 (棟)	全 壊	—
	半 壊	—
	一 部 損 壊	2
	床 上 浸 水	—
	床 下 浸 水	17
罹災世帯 (世帯)		—
罹災者数 (人)		—

③特記事項

県内の公共土木施設災害は 28 箇所、 258,070 千円の被害を受けた。

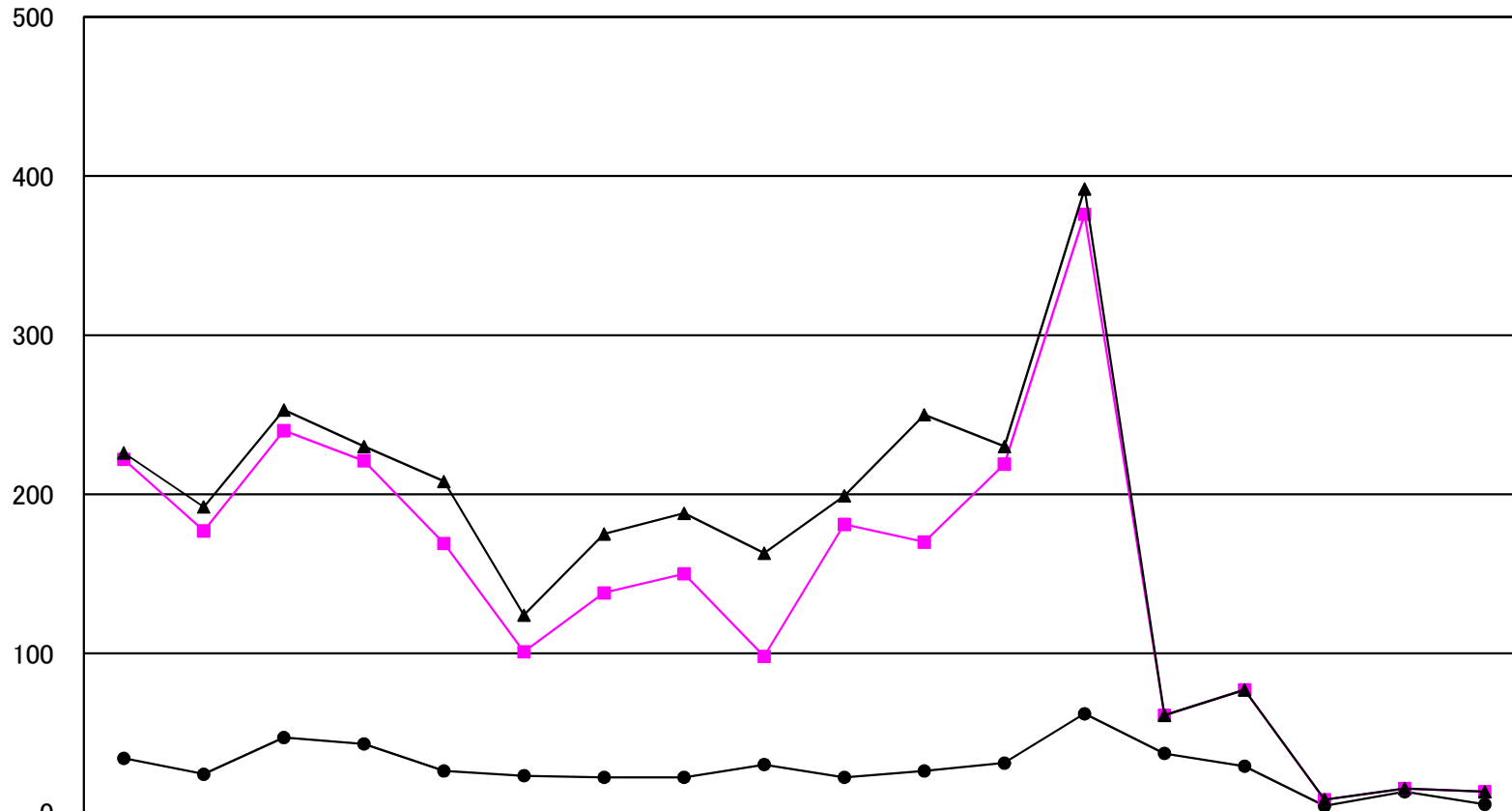
各地の降雨量

(1 4 1 7 0)

事務所名	日 雨 量										総雨量	連続雨量	最大24時間雨量		最大時間雨量	
	6月 20日	6月 21日	6月 22日	月 日	月 日	月 日	月 日	月 日	月 日	月 日	6月20日～ 6月22日	6月20日～ 6月22日	雨 量	起月日時	雨 量	起月日時
	0～24時 (mm)	0～24時	0～24時	0～24時	0～24時	0～24時	0～24時	0～24時	0～24時	0～24時	(mm)	(mm)	(mm)		(mm)	
鹿児島	18.0	208.0	71.0								297.0	226.0	222.0	6/21 9時	34.0	6/22 6時
日置	18.0	174.0	24.0								216.0	192.0	177.0	6/20 21時	24.0	6/21 11時
南薩	17.0	236.0	48.0								301.0	253.0	240.0	6/20 22時	47.0	6/21 6時
指宿	12.0	218.0	38.0								268.0	230.0	221.0	6/20 22時	43.0	6/21 7時
北薩	8.0	166.0	34.0								208.0	208.0	169.0	6/20 22時	26.0	6/21 14時
出水	4.0	54.0	66.0								124.0	124.0	101.0	6/21 11時	23.0	6/22 3時
甌島	27.0	117.0	31.0								175.0	175.0	138.0	6/20 17時	22.0	6/21 1時
始良・伊佐	20.0	142.0	26.0								188.0	188.0	150.0	6/20 22時	22.0	6/21 15時
伊佐	6.0	84.0	73.0								163.0	163.0	98.0	6/21 11時	30.0	6/22 5時
大隅	20.0	179.0	57.0								256.0	199.0	181.0	6/20 23時	22.0	6/22 6時
曾於	11.0	168.0	71.0								250.0	250.0	170.0	6/20 23時	26.0	6/21 3時
熊毛支庁	25.0	205.0	58.0								288.0	230.0	219.0	6/20 20時	31.0	6/21 13時
屋久島	26.0	366.0	53.0								445.0	392.0	376.0	6/20 22時	62.0	6/21 17時
大島支庁	0.0	1.0	61.0								62.0	61.0	61.0	6/22 0時	37.0	6/22 23時
瀬戸内	1.0	0.0	77.0								78.0	77.0	77.0	6/22 0時	29.0	6/22 23時
喜界	1.0	0.0	8.0								9.0	8.0	8.0	6/20 0時	4.0	6/22 23時
徳之島	15.0	0.0	0.0								15.0	15.0	15.0	6/20 20時	13.0	6/20 21時
沖永良部	13.0	0.0	0.0								13.0	13.0	13.0	6/20 16時	5.0	6/20 18時

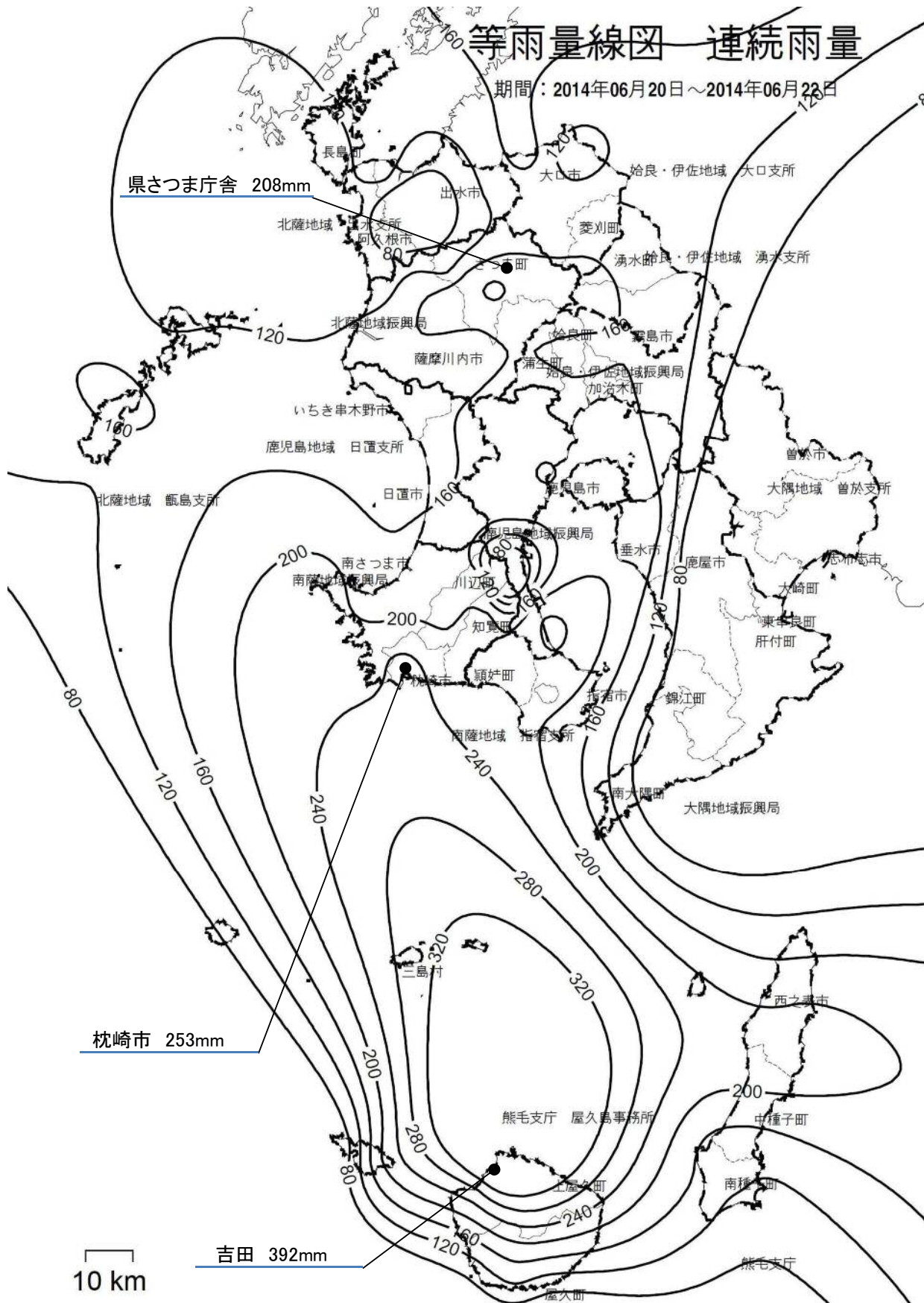
各地の降雨量(14170)

降水量mm

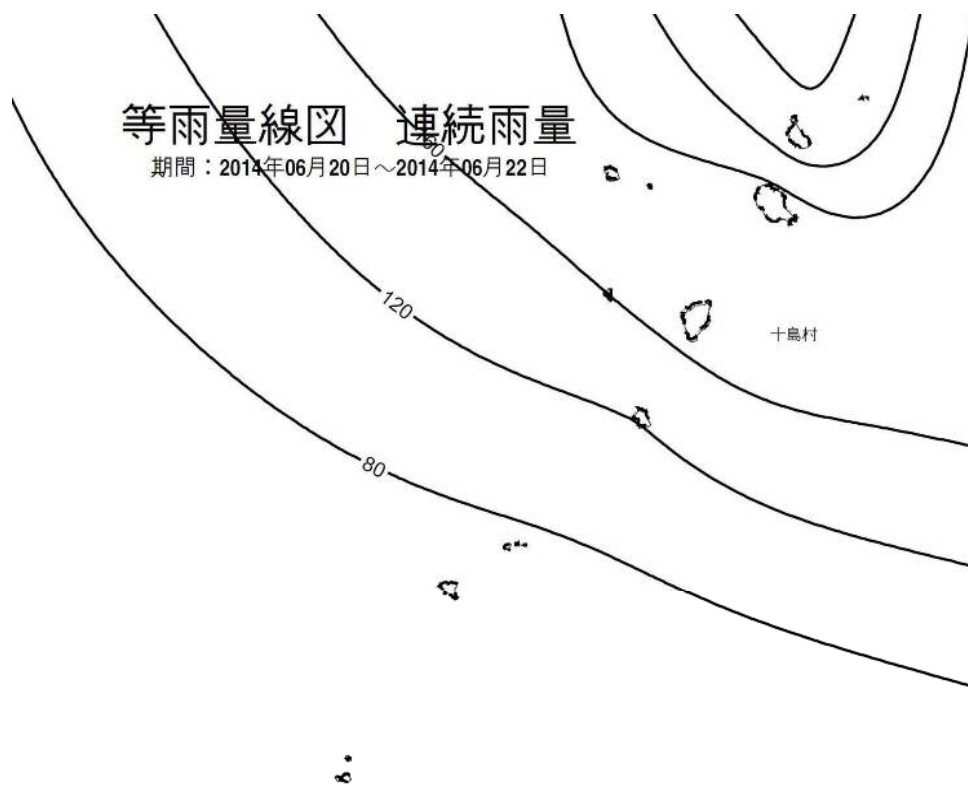


	鹿児島	日置	南薩	指宿	北薩	出水	甌島	始良・伊佐	大口	大隅	曾於	熊毛	屋久島	大島	瀬戸内	喜界	徳之島	沖永良部
● 最大時間雨量	34.0	24.0	47.0	43.0	26.0	23.0	22.0	22.0	30.0	22.0	26.0	31.0	62.0	37.0	29.0	4.0	13.0	5.0
■ 最大24時間雨量	222.0	177.0	240.0	221.0	169.0	101.0	138.0	150.0	98.0	181.0	170.0	219.0	376.0	61.0	77.0	8.0	15.0	13.0
▲ 連続雨量	226.0	192.0	253.0	230.0	208.0	124.0	175.0	188.0	163.0	199.0	250.0	230.0	392.0	61.0	77.0	8.0	15.0	13.0

平成26年6月20日～平成26年6月22日 (14170)



平成26年6月20日～平成26年6月22日 (14170)



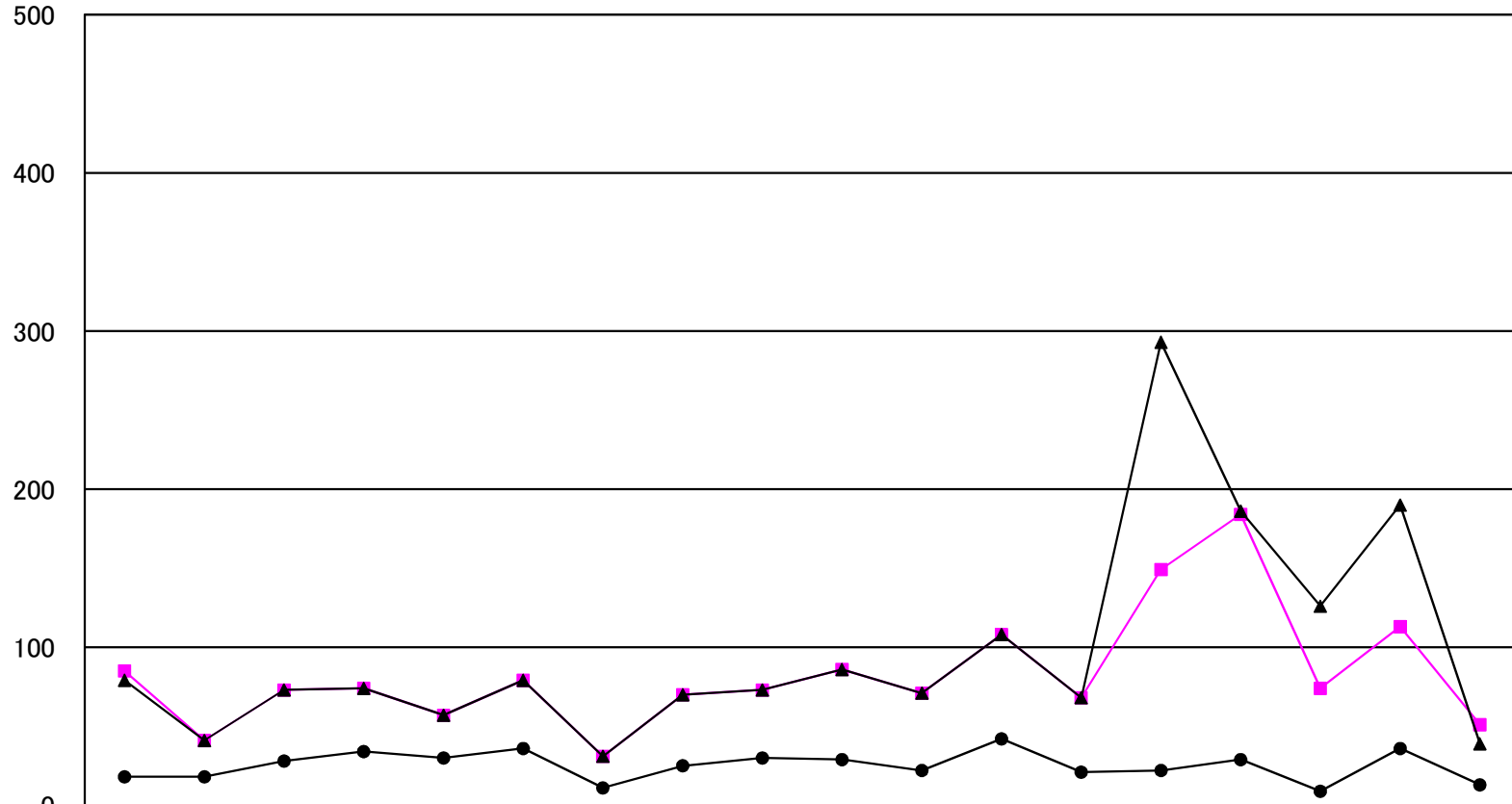
各地の降雨量

(1 4 1 7 0)

事務所名	日 雨 量										総雨量	連続雨量	最大24時間雨量		最大時間雨量	
	6月 22日	6月 23日	6月 24日	6月 25日	月 日	月 日	月 日	月 日	月 日	月 日	6月22日～ 6月25日	6月22日～ 6月25日	雨 量	起月日時	雨 量	起月日時
	0～24時 (mm)	0～24時 (mm)	0～24時	0～24時	0～24時	0～24時	0～24時	0～24時	0～24時	0～24時	(mm)	(mm)	(mm)		(mm)	
鹿児島	79.0	14.0	0.0	14.0							107.0	79.0	85.0	6/22 9時	18.0	6/22 14時
日置	41.0	2.0	0.0	0.0							43.0	41.0	41.0	6/22 5時	18.0	6/22 6時
南薩	73.0	2.0	1.0	0.0							76.0	73.0	73.0	6/22 5時	28.0	6/22 7時
指宿	74.0	4.0	0.0	0.0							78.0	74.0	74.0	6/22 4時	34.0	6/22 5時
北薩	57.0	0.0	0.0	0.0							57.0	57.0	57.0	6/22 0時	30.0	6/22 4時
出水	79.0	0.0	0.0	0.0							79.0	79.0	79.0	6/22 0時	36.0	6/22 5時
甌島	31.0	0.0	0.0	0.0							31.0	31.0	31.0	6/22 2時	11.0	6/22 2時
姶良・伊佐	70.0	2.0	0.0	0.0							72.0	70.0	70.0	6/22 0時	25.0	6/22 4時
伊佐	73.0	0.0	0.0	0.0							73.0	73.0	73.0	6/22 0時	30.0	6/22 5時
大隅	86.0	2.0	0.0	0.0							88.0	86.0	86.0	6/22 0時	29.0	6/22 7時
曾於	71.0	4.0	0.0	0.0							75.0	71.0	71.0	6/22 1時	22.0	6/22 7時
熊毛支庁	108.0	2.0	0.0	0.0							110.0	108.0	108.0	6/22 6時	42.0	6/22 8時
屋久島	68.0	4.0	0.0	2.0							74.0	68.0	68.0	6/22 6時	21.0	6/22 8時
大島支庁	14.0	141.0	54.0	84.0							293.0	293.0	149.0	6/22 9時	22.0	6/23 6時
瀬戸内	52.0	134.0	72.0	33.0							291.0	186.0	184.0	6/22 20時	29.0	6/23 17時
喜界	8.0	58.0	39.0	21.0							126.0	126.0	74.0	6/23 15時	9.0	6/23 19時
徳之島	0.0	68.0	97.0	25.0							190.0	190.0	113.0	6/23 18時	36.0	6/23 18時
沖永良部	0.0	13.0	23.0	39.0							75.0	39.0	51.0	6/24 18時	13.0	6/25 15時

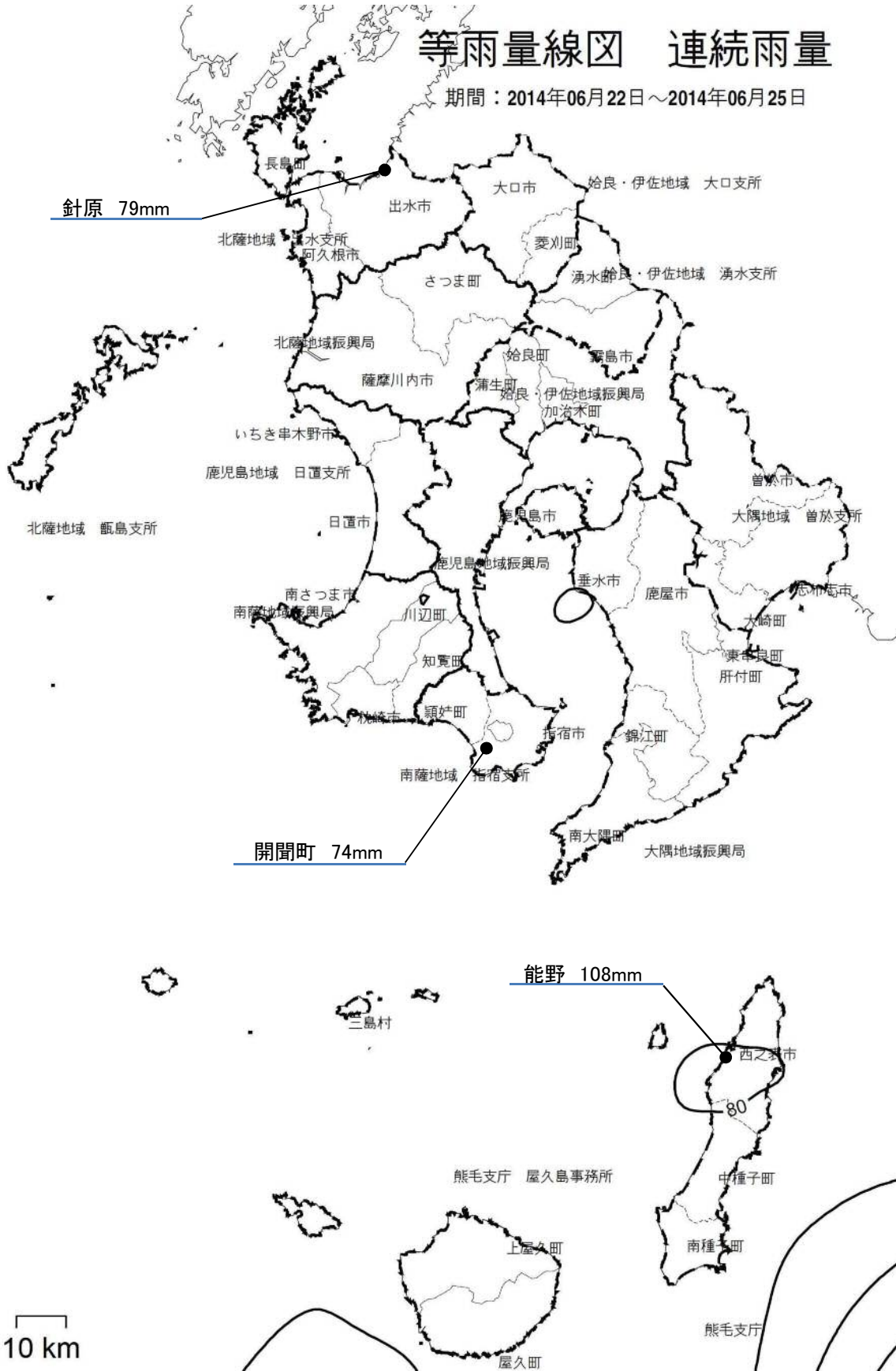
各地の降雨量(14170)

降水量mm

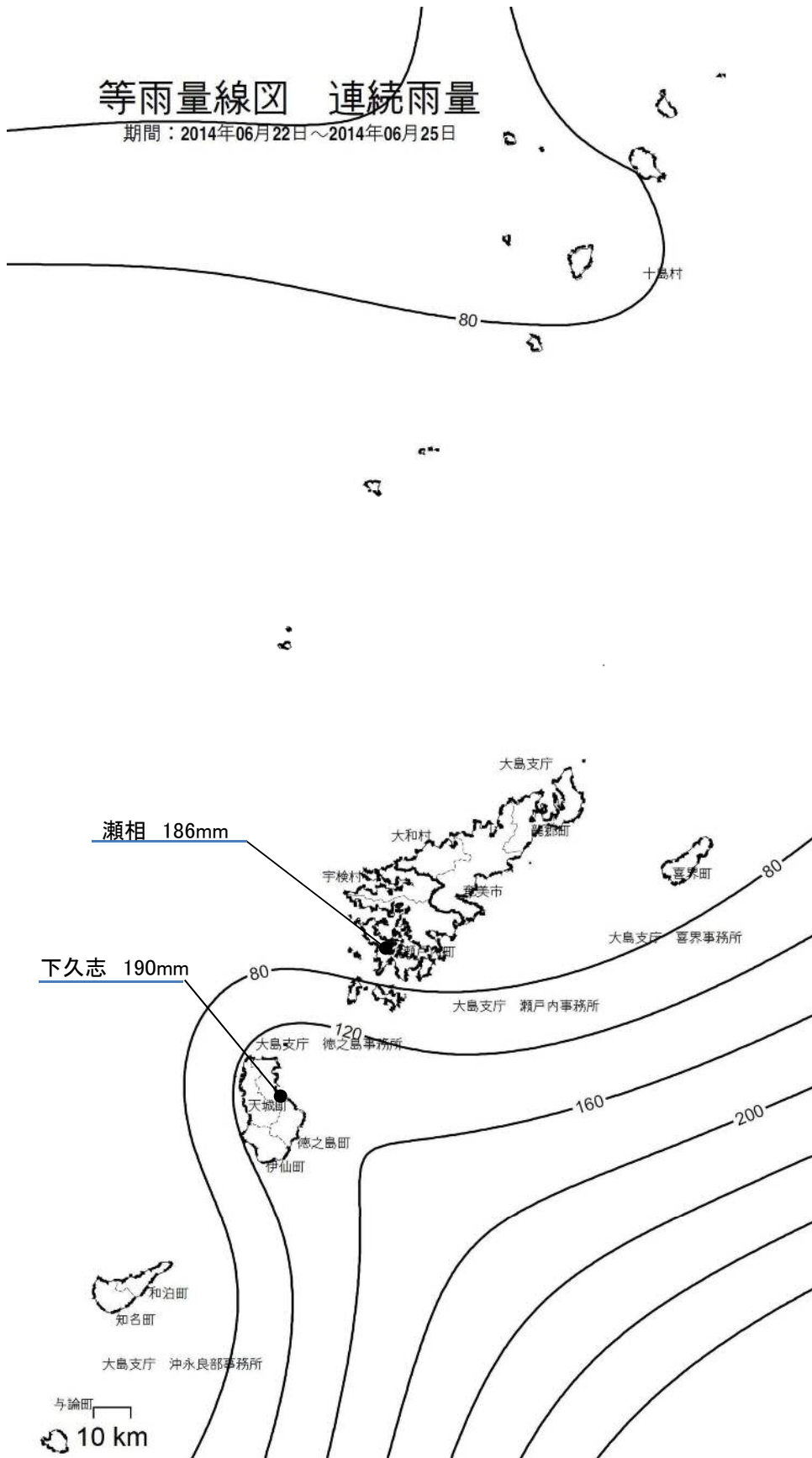


	鹿児島	日置	南薩	指宿	北薩	出水	甌島	始良・伊佐	大口	大隅	曾於	熊毛	屋久島	大島	瀬戸内	喜界	徳之島	沖永良部
● 最大時間雨量	18.0	18.0	28.0	34.0	30.0	36.0	11.0	25.0	30.0	29.0	22.0	42.0	21.0	22.0	29.0	9.0	36.0	13.0
■ 最大24時間雨量	85.0	41.0	73.0	74.0	57.0	79.0	31.0	70.0	73.0	86.0	71.0	108.0	68.0	149.0	184.0	74.0	113.0	51.0
▲ 連続雨量	79.0	41.0	73.0	74.0	57.0	79.0	31.0	70.0	73.0	86.0	71.0	108.0	68.0	293.0	186.0	126.0	190.0	39.0

平成26年6月22日～平成26年6月25日 (14170)



平成26年6月22日～平成26年6月25日 (14170)



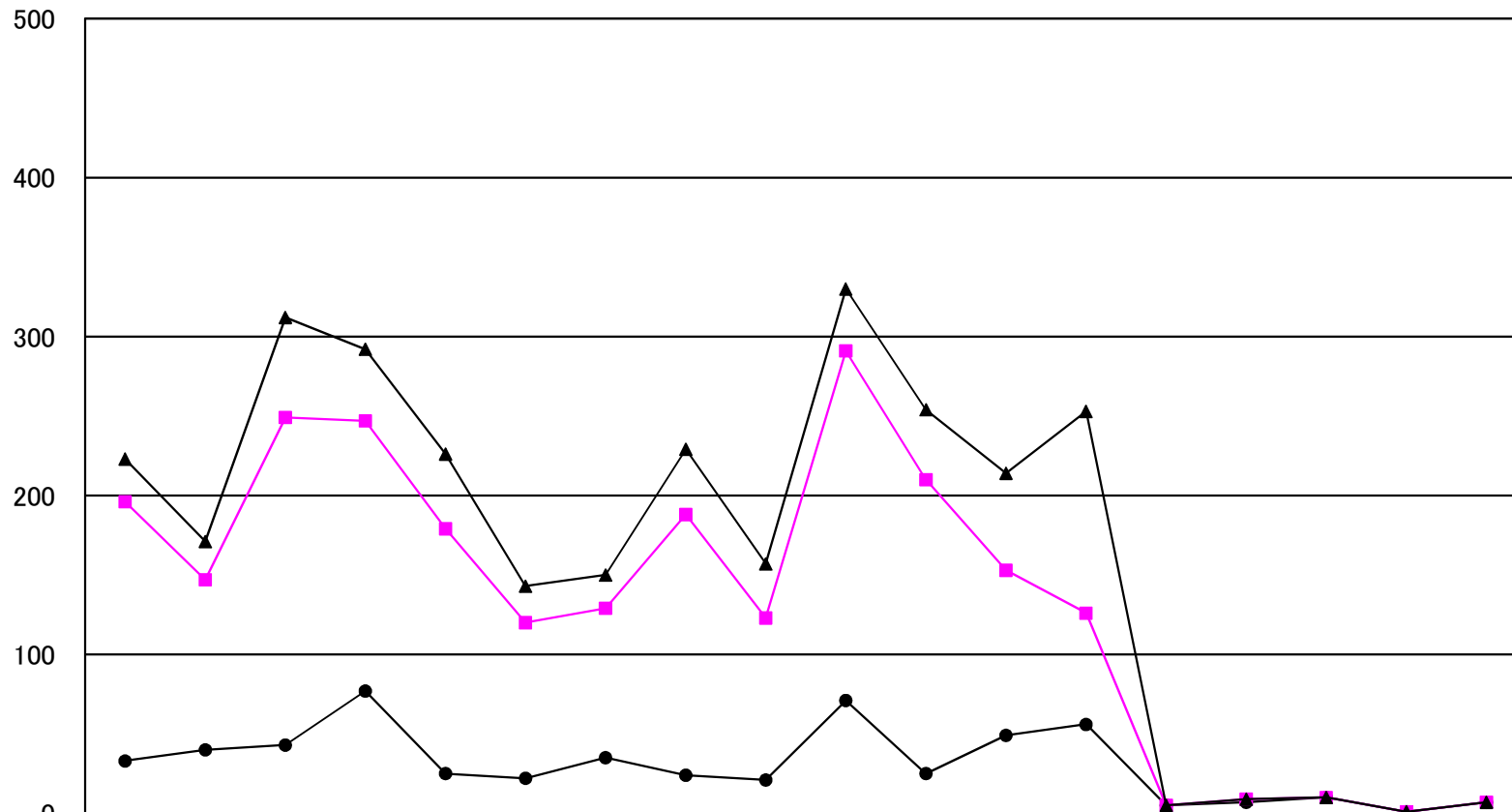
各地の降雨量

(1 4 1 7 0)

事務所名	日 雨 量										総雨量	連続雨量	最大24時間雨量		最大時間雨量	
	6月 26日	6月 27日	6月 28日	月 日	月 日	月 日	月 日	月 日	月 日	月 日	6月26日～ 6月28日	6月26日～ 6月28日	雨 量	起月日時	雨 量	起月日時
	0～24時 (mm)	0～24時 (mm)	0～24時 (mm)	0～24時 (mm)	0～24時	0～24時	0～24時	0～24時	0～24時	0～24時	(mm)	(mm)	(mm)		(mm)	
鹿児島	25.0	195.0	3.0								223.0	223.0	196.0	6/27 3時	33.0	6/27 17時
日置	24.0	147.0	0.0								171.0	171.0	147.0	6/27 0時	40.0	6/27 9時
南薩	62.0	248.0	2.0								312.0	312.0	249.0	6/26 20時	43.0	6/27 11時
指宿	47.0	244.0	1.0								292.0	292.0	247.0	6/26 20時	77.0	6/27 11時
北薩	48.0	178.0	0.0								226.0	226.0	179.0	6/26 22時	25.0	6/27 18時
出水	26.0	117.0	0.0								143.0	143.0	120.0	6/26 19時	22.0	6/27 15時
甌島	22.0	128.0	1.0								151.0	150.0	129.0	6/26 23時	35.0	6/27 5時
姶良・伊佐	40.0	186.0	3.0								229.0	229.0	188.0	6/27 3時	24.0	6/27 18時
伊佐	33.0	123.0	1.0								157.0	157.0	123.0	6/27 1時	21.0	6/27 9時
大隅	40.0	289.0	1.0								330.0	330.0	291.0	6/26 21時	71.0	6/27 11時
曾於	46.0	208.0	1.0								255.0	254.0	210.0	6/26 20時	25.0	6/27 10時
熊毛支庁	53.0	153.0	9.0								215.0	214.0	153.0	6/27 2時	49.0	6/27 20時
屋久島	124.0	92.0	38.0								254.0	253.0	126.0	6/26 1時	56.0	6/27 23時
大島支庁	2.0	0.0	5.0								7.0	5.0	5.0	6/28 0時	5.0	6/28 10時
瀬戸内	0.0	9.0	0.0								9.0	9.0	9.0	6/28 0時	7.0	6/27 0時
喜界	0.0	10.0	0.0								10.0	10.0	10.0	6/27 2時	10.0	6/27 2時
徳之島	0.0	0.0	1.0								1.0	1.0	1.0	6/28 0時	1.0	6/28 21時
沖永良部	0.0	0.0	7.0								7.0	7.0	7.0	6/28 0時	7.0	6/28 16時

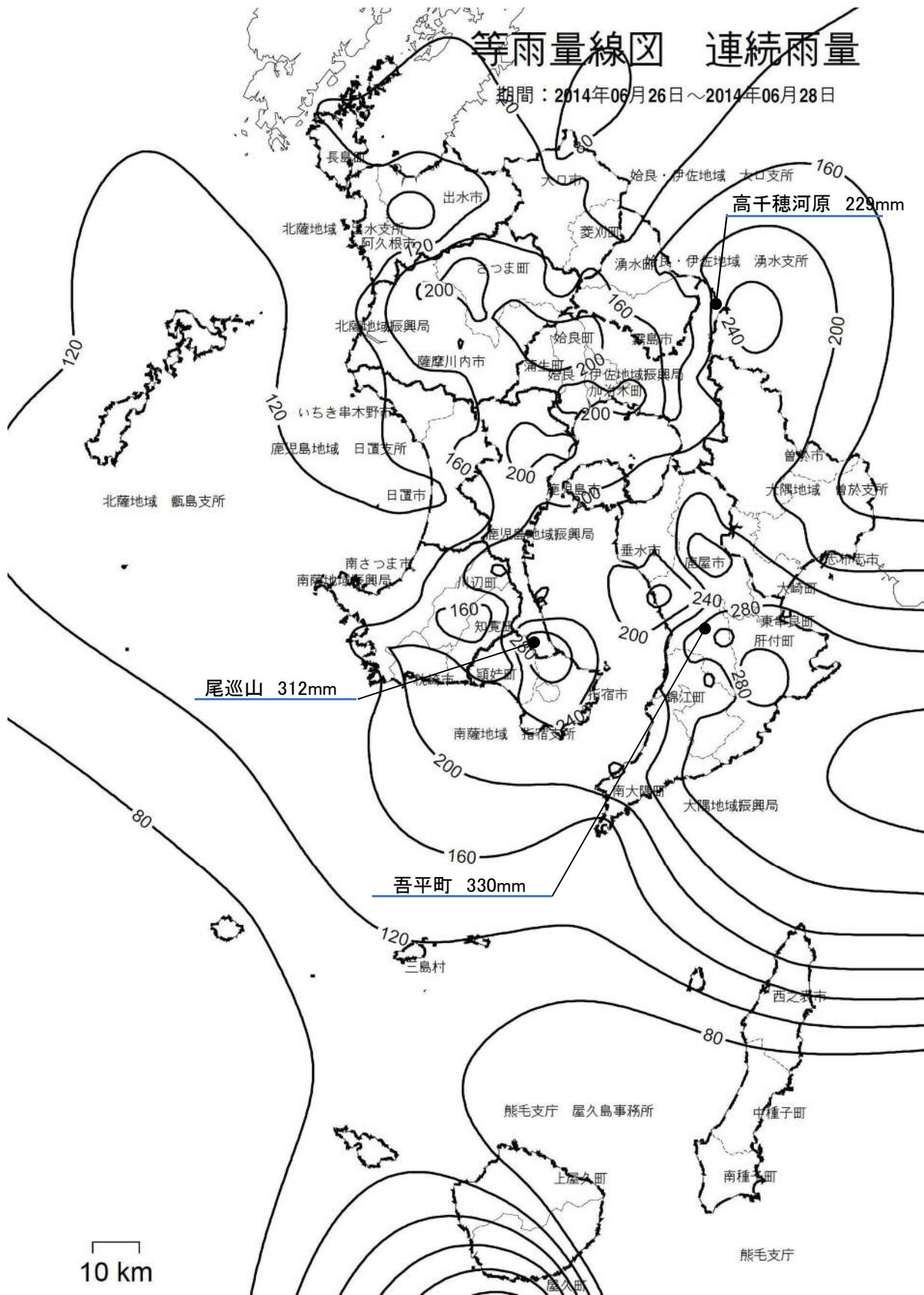
各地の降雨量(14170)

降水量mm



	鹿児島	日置	南薩	指宿	北薩	出水	甌島	始良・伊佐	大口	大隅	曾於	熊毛	屋久島	大島	瀬戸内	喜界	徳之島	沖永良部
● 最大時間雨量	33.0	40.0	43.0	77.0	25.0	22.0	35.0	24.0	21.0	71.0	25.0	49.0	56.0	5.0	7.0	10.0	1.0	7.0
■ 最大24時間雨量	196.0	147.0	249.0	247.0	179.0	120.0	129.0	188.0	123.0	291.0	210.0	153.0	126.0	5.0	9.0	10.0	1.0	7.0
▲ 連続雨量	223.0	171.0	312.0	292.0	226.0	143.0	150.0	229.0	157.0	330.0	254.0	214.0	253.0	5.0	9.0	10.0	1.0	7.0

平成26年6月26日～平成26年6月28日 (14170)



平成26年6月26日～平成26年6月28日 (14170)

等雨量線図 連続雨量

期間：2014年06月26日～2014年06月28日



(6) 6月30日の梅雨前線豪雨(14180)

①気象概況

奄美地方では、梅雨前線の影響で曇りや雨の日が多く、大雨となった所があった。

②被害状況

今回の梅雨前線豪雨による一般被害は、次のとおりである。

種 別	区 分	被 害
人 的 被 害 (人)	死 者	—
	負 傷 者	—
建 物 被 害 (棟)	全 壊	—
	半 壊	—
	一 部 損 壊	—
	床 上 浸 水	—
	床 下 浸 水	—
罹災世帯 (世帯)		—
罹災者数 (人)		—

③特記事項

県内の公共土木施設災害は 1 箇所、 12,270 千円の被害を受けた。

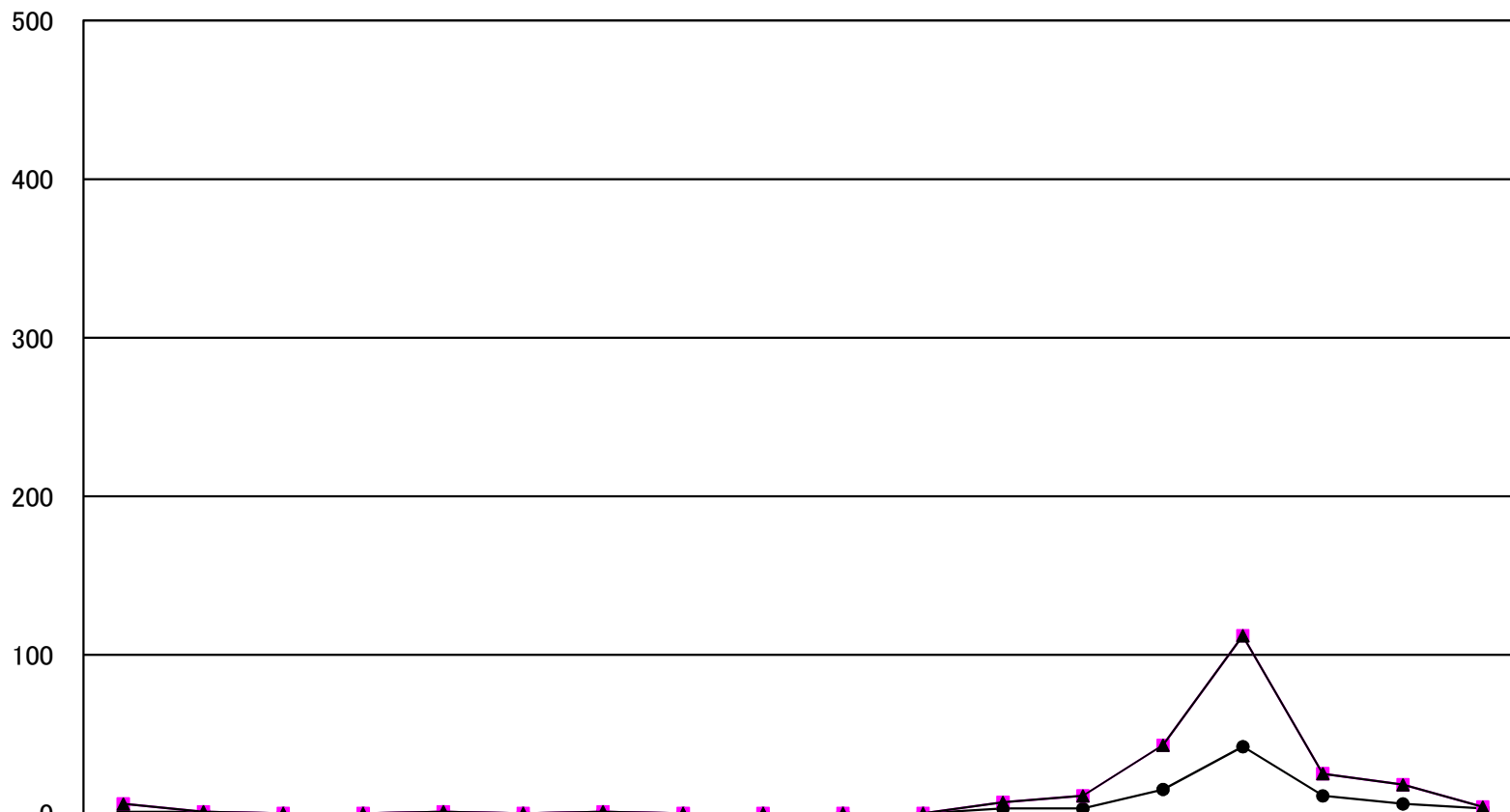
各地の降雨量

(14180)

事務所名	日 雨 量										総雨量	連続雨量	最大24時間雨量		最大時間雨量	
	6月 30日	月 日	月 日	月 日	月 日	月 日	月 日	月 日	月 日	月 日	6月30日～ 6月30日	6月30日～ 6月30日	雨 量	起月日時	雨 量	起月日時
	0～24時 (mm)	0～24時 (mm)	0～24時	0～24時	0～24時	0～24時	0～24時	0～24時	0～24時	0～24時	(mm)	(mm)	(mm)		(mm)	
鹿児島	6.0										6.0	6.0	6.0	6/30 0時	1.0	6/30 0時
日置	1.0										1.0	1.0	1.0	6/30 0時	1.0	6/30 11時
南薩	0.0										0.0	0.0	0.0	—	0.0	—
指宿	0.0										0.0	0.0	0.0	—	0.0	—
北薩	1.0										1.0	1.0	1.0	6/30 0時	1.0	6/30 11時
出水	0.0										0.0	0.0	0.0	—	0.0	—
甌島	1.0										1.0	1.0	1.0	6/30 0時	1.0	6/30 10時
始良・伊佐	0.0										0.0	0.0	0.0	—	0.0	—
伊佐	0.0										0.0	0.0	0.0	—	0.0	—
大隅	0.0										0.0	0.0	0.0	—	0.0	—
曾於	0.0										0.0	0.0	0.0	—	0.0	—
熊毛支庁	7.0										7.0	7.0	7.0	6/30 0時	3.0	6/30 6時
屋久島	11.0										11.0	11.0	11.0	6/30 0時	3.0	6/30 8時
大島支庁	43.0										43.0	43.0	43.0	6/30 0時	15.0	6/30 7時
瀬戸内	112.0										112.0	112.0	112.0	6/30 0時	42.0	6/30 7時
喜界	25.0										25.0	25.0	25.0	6/30 0時	11.0	6/30 6時
徳之島	18.0										18.0	18.0	18.0	6/30 0時	6.0	6/30 9時
沖永良部	4.0										4.0	4.0	4.0	6/30 0時	3.0	6/30 11時

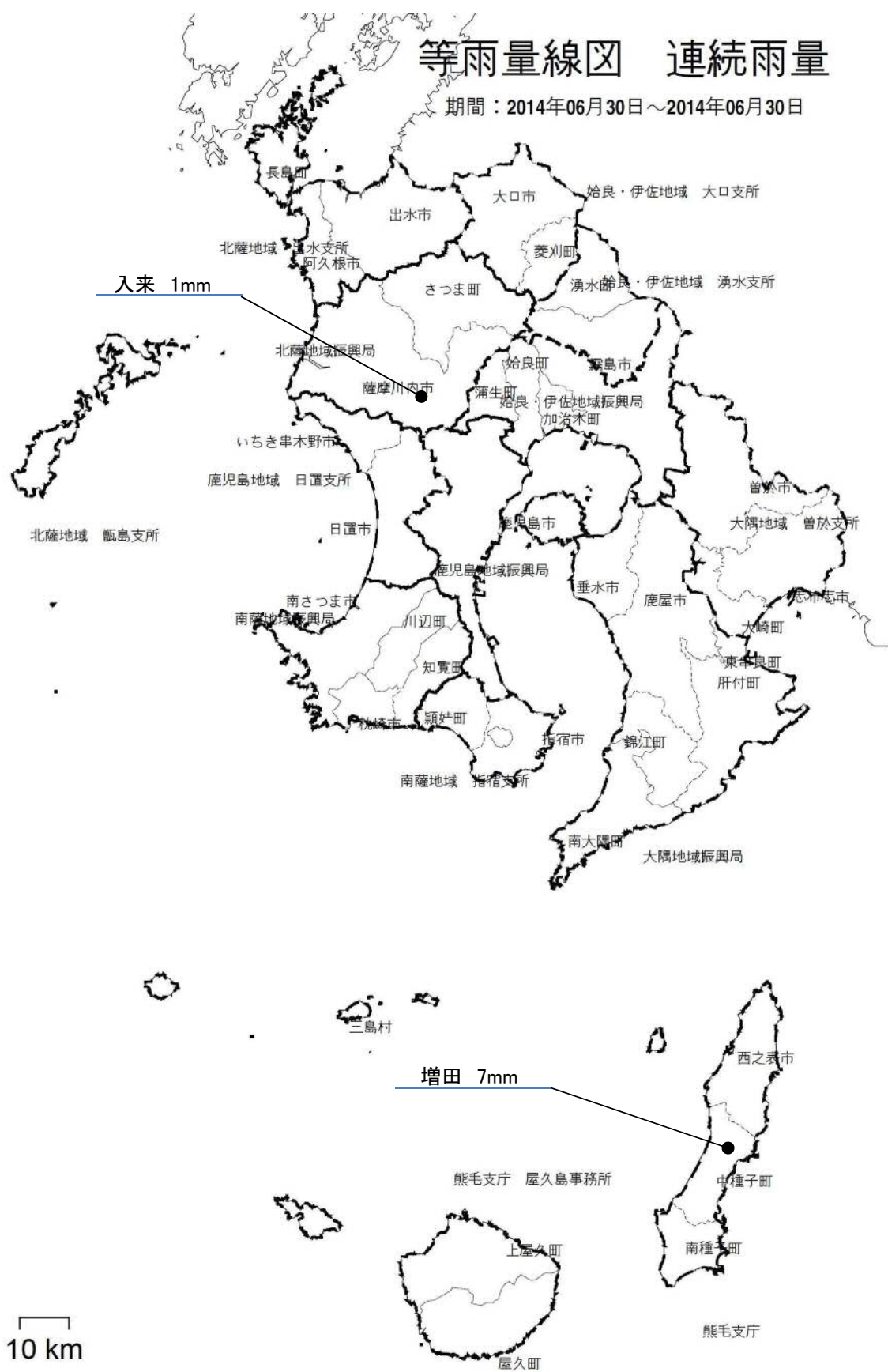
各地の降雨量(14180)

降水量mm



地点	鹿児島	日置	南薩	指宿	北薩	出水	甌島	始良・伊佐	大口	大隅	曾於	熊毛	屋久島	大島	瀬戸内	喜界	徳之島	沖永良部
最大時間雨量	1.0	1.0	0.0	0.0	1.0	0.0	1.0	0.0	0.0	0.0	0.0	3.0	3.0	15.0	42.0	11.0	6.0	3.0
最大24時間雨量	6.0	1.0	0.0	0.0	1.0	0.0	1.0	0.0	0.0	0.0	0.0	7.0	11.0	43.0	112.0	25.0	18.0	4.0
連続雨量	6.0	1.0	0.0	0.0	1.0	0.0	1.0	0.0	0.0	0.0	0.0	7.0	11.0	43.0	1120.0	25.0	18.0	4.0

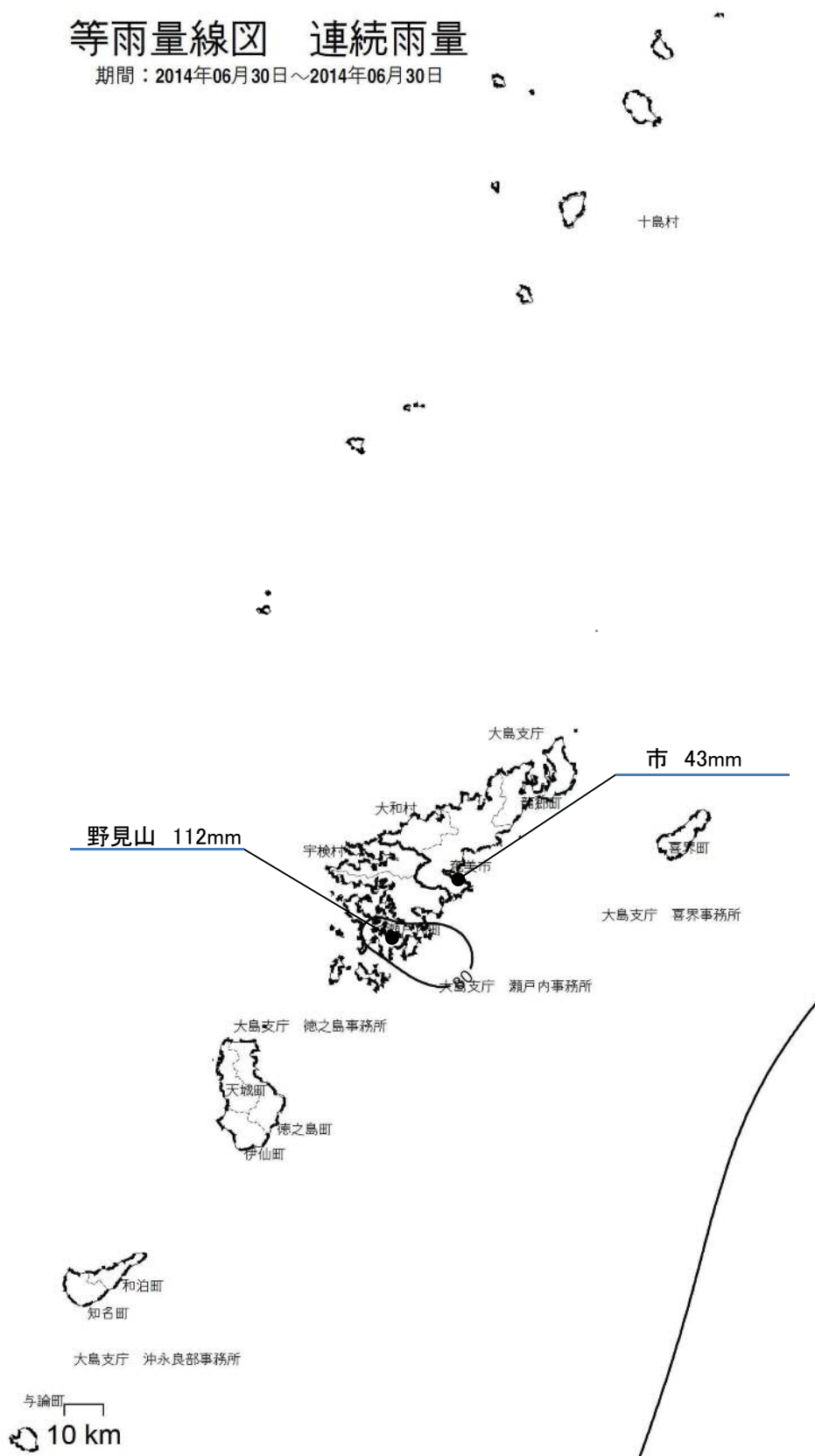
平成26年6月30日 (14180)



平成26年6月30日(14180)

等雨量線図 連続雨量

期間：2014年06月30日～2014年06月30日



(7) 7月6日～7月7日の梅雨前線豪雨(14200)

①気象概況

薩摩・大隅地方では、7月上旬は梅雨前線や湿った気流の影響を受けて曇りや雨の日が多く、6日は北薩を中心に大雨となった所があった。

②被害状況

今回の梅雨前線豪雨による一般被害は、次のとおりである。

種 別	区 分	被 害
人 的 被 害 (人)	死 者	—
	負 傷 者	—
建 物 被 害 (棟)	全 壊	—
	半 壊	—
	一 部 損 壊	2
	床 上 浸 水	—
	床 下 浸 水	11
罹災世帯 (世帯)		—
罹災者数 (人)		—

③特記事項

県内の公共土木施設災害は 52 箇所、 325,149 千円の被害を受けた。

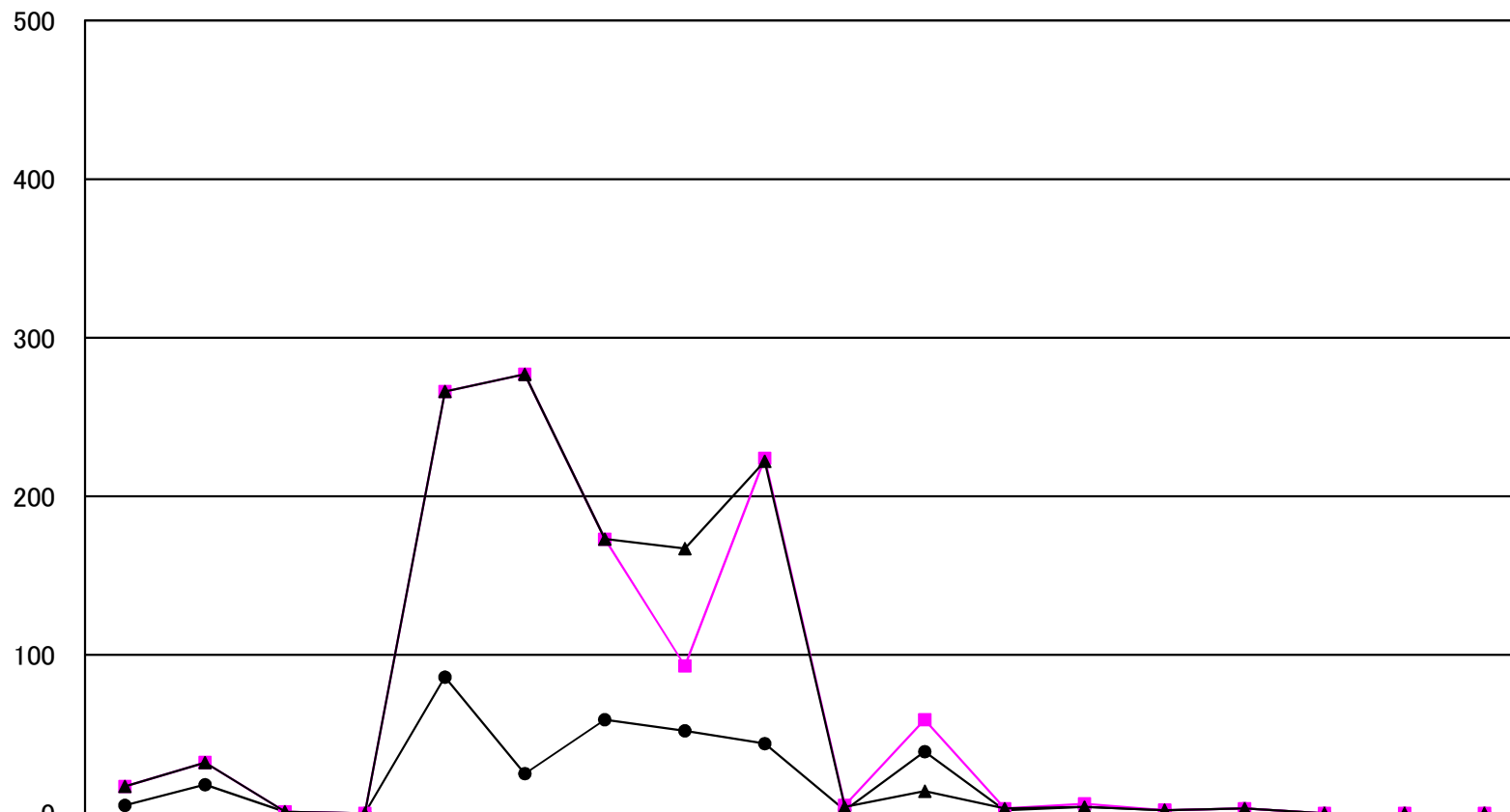
各地の降雨量

(1 4 2 0 0)

事務所名	日 雨 量										総雨量	連続雨量	最大24時間雨量		最大時間雨量	
	7月 6日	7月 7日	月 日	月 日	月 日	月 日	月 日	月 日	月 日	月 日	7月6日~ 7月7日	7月6日~ 7月7日	雨 量	起月日時	雨 量	起月日時
	0~24時 (mm)	0~24時 (mm)	0~24時	0~24時	0~24時	0~24時	0~24時	0~24時	0~24時	0~24時	(mm)	(mm)	(mm)		(mm)	
鹿児島	17.0	1.0									18.0	17.0	17.0	7/6 14時	5.0	7/6 17時
日置	32.0	0.0									32.0	32.0	32.0	7/6 15時	18.0	7/6 19時
南薩	1.0	0.0									1.0	1.0	1.0	7/6 14時	1.0	7/6 14時
指宿	0.0	0.0									0.0	0.0	0.0	—	0.0	—
北薩	260.0	6.0									266.0	266.0	266.0	7/6 14時	86.0	7/6 16時
出水	116.0	161.0									277.0	277.0	277.0	7/6 13時	25.0	7/6 16時
甌島	143.0	30.0									173.0	173.0	173.0	7/6 11時	59.0	7/6 18時
姪良・伊佐	167.0	1.0									168.0	167.0	93.0	7/6 14時	52.0	7/6 17時
伊佐	222.0	6.0									228.0	222.0	224.0	7/6 12時	44.0	7/6 17時
大隅	0.0	5.0									5.0	4.0	5.0	7/7 0時	2.0	7/7 1時
曾於	13.0	50.0									63.0	14.0	59.0	7/6 18時	39.0	7/7 17時
熊毛支庁	0.0	3.0									3.0	3.0	3.0	7/7 0時	2.0	7/7 12時
屋久島	1.0	5.0									6.0	4.0	6.0	7/6 14時	4.0	7/7 11時
大島支庁	2.0	2.0									4.0	2.0	2.0	7/6 9時	2.0	7/7 9時
瀬戸内	3.0	0.0									3.0	3.0	3.0	7/6 12時	3.0	7/6 12時
喜界	0.0	0.0									0.0	0.0	0.0	—	0.0	—
徳之島	0.0	0.0									0.0	0.0	0.0	—	0.0	—
沖永良部	0.0	0.0									0.0	0.0	0.0	—	0.0	—

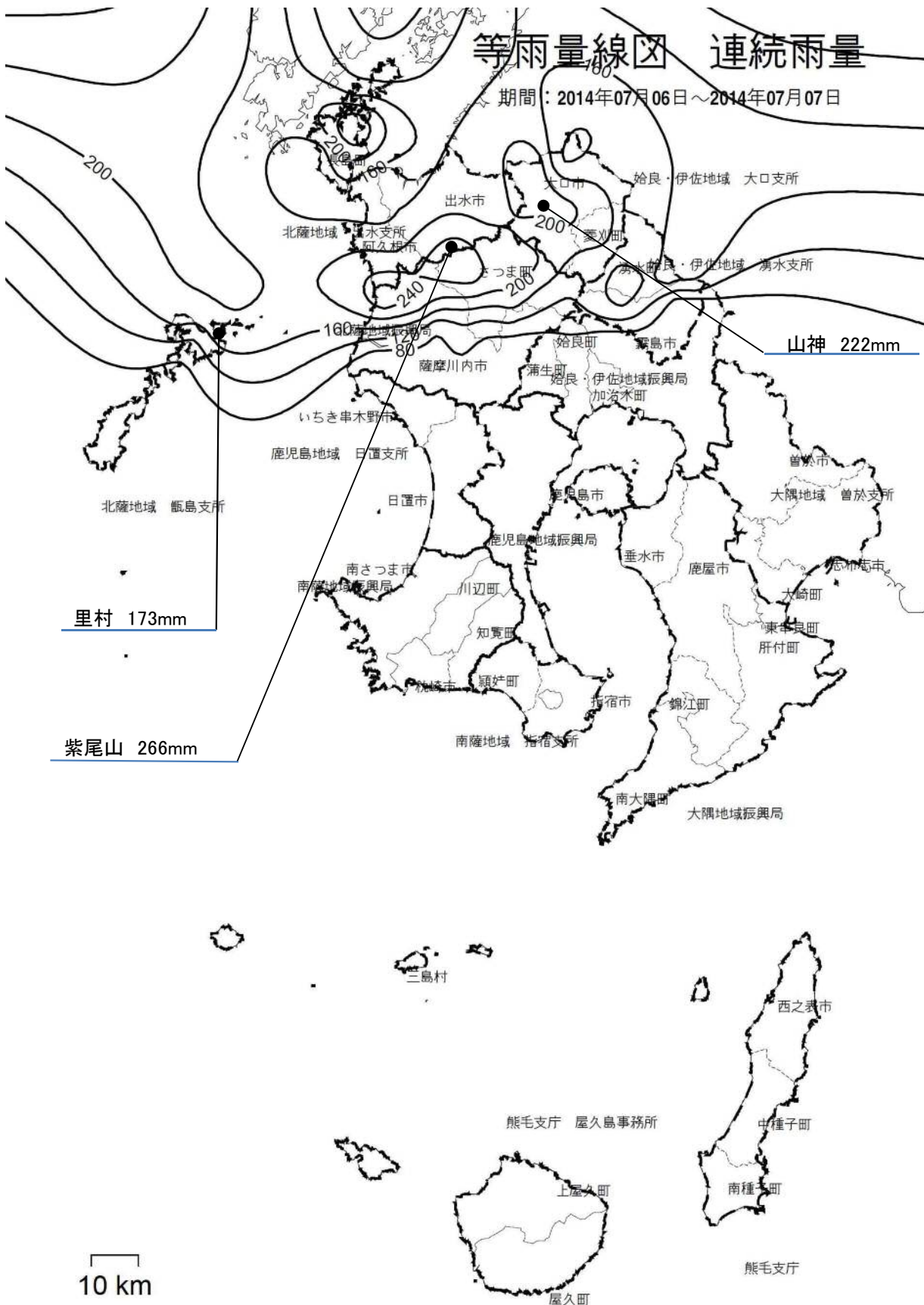
各地の降雨量(14200)

降水量mm



地点	鹿児島	日置	南薩	指宿	北薩	出水	甌島	始良・伊佐	大口	大隅	曾於	熊毛	屋久島	大島	瀬戸内	喜界	徳之島	沖永良部
最大時間雨量	5.0	18.0	1.0	0.0	86.0	25.0	59.0	52.0	44.0	2.0	39.0	2.0	4.0	2.0	3.0	0.0	0.0	0.0
最大24時間雨量	17.0	32.0	1.0	0.0	266.0	277.0	173.0	93.0	224.0	5.0	59.0	3.0	6.0	2.0	3.0	0.0	0.0	0.0
連続雨量	17.0	32.0	1.0	0.0	266.0	277.0	173.0	167.0	222.0	4.0	14.0	3.0	4.0	2.0	3.0	0.0	0.0	0.0

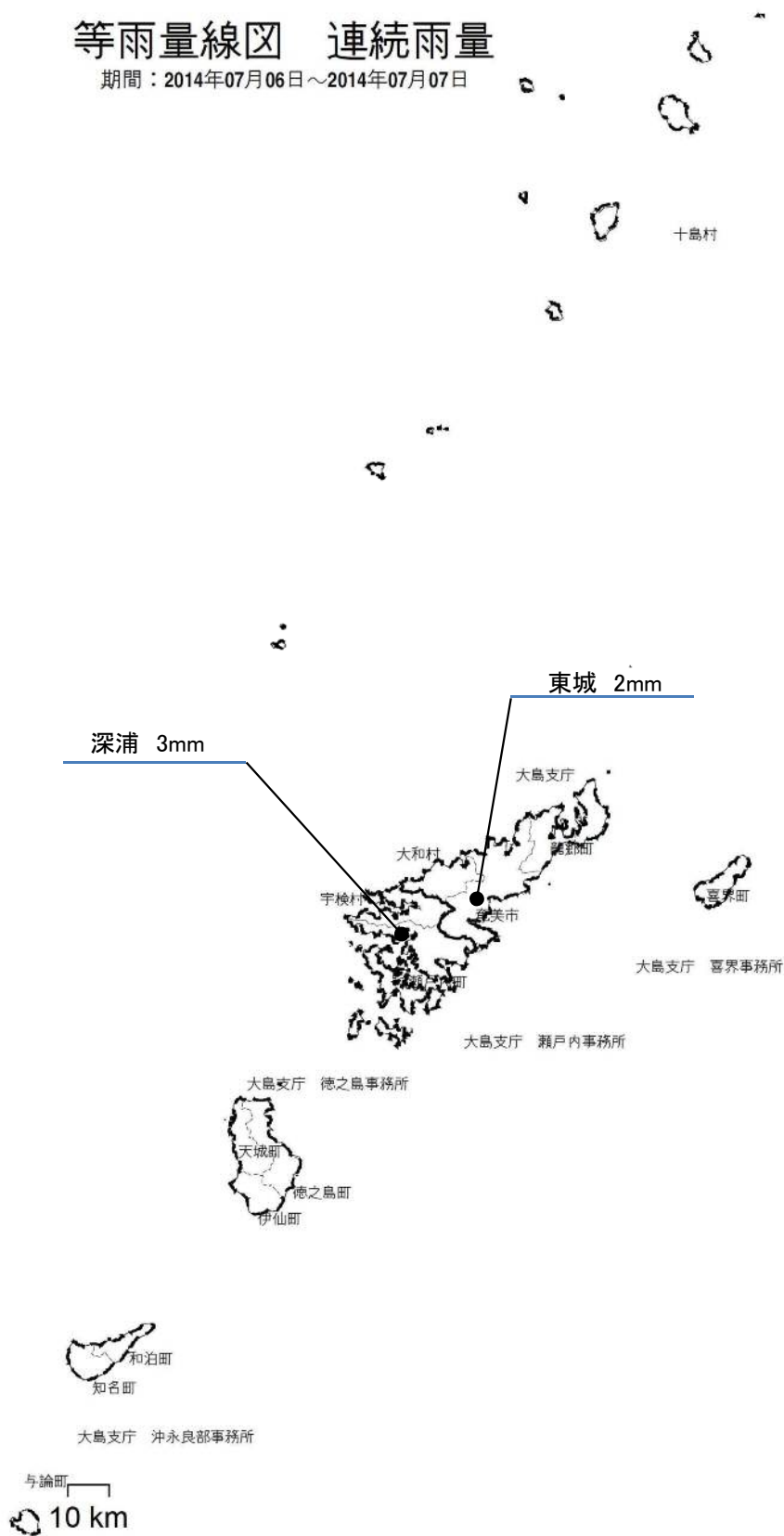
平成26年7月6日～平成26年7月7日 (14200)



平成26年7月6日～平成26年7月7日(14200)

等雨量線図 連続雨量

期間：2014年07月06日～2014年07月07日



(8) 7月8日～7月10日の台風8号(14200)

①気象概況

薩摩・大隅，種子島・屋久島，奄美地方では，台風8号の影響を受けて大荒れの天気となった。

【台風8号】

7月4日9時頃マリアナ諸島で発生，フィリピンの東の海上を北上し，6日には，勢力を強めて，7日に沖縄へ接近した。その後，進路を東寄りに変えて九州に進み，10日午前7時頃に鹿児島県阿久根市に上陸。九州を横断して四国，関東に上陸，11日9時に関東の東の海上に抜けて太平洋上で温帯低気圧に変わった。

②被害状況

今回の台風8号による一般被害は，次のとおりである。

種 別	区 分	被 害
人 的 被 害 (人)	死 者	—
	負 傷 者	5
建 物 被 害 (棟)	全 壊	—
	半 壊	—
	一 部 損 壊	21
	床 上 浸 水	—
	床 下 浸 水	2
罹災世帯 (世帯)		—
罹災者数 (人)		—

③特記事項

県内の公共土木施設災害は 21 箇所， 220,799 千円の被害を受けた。

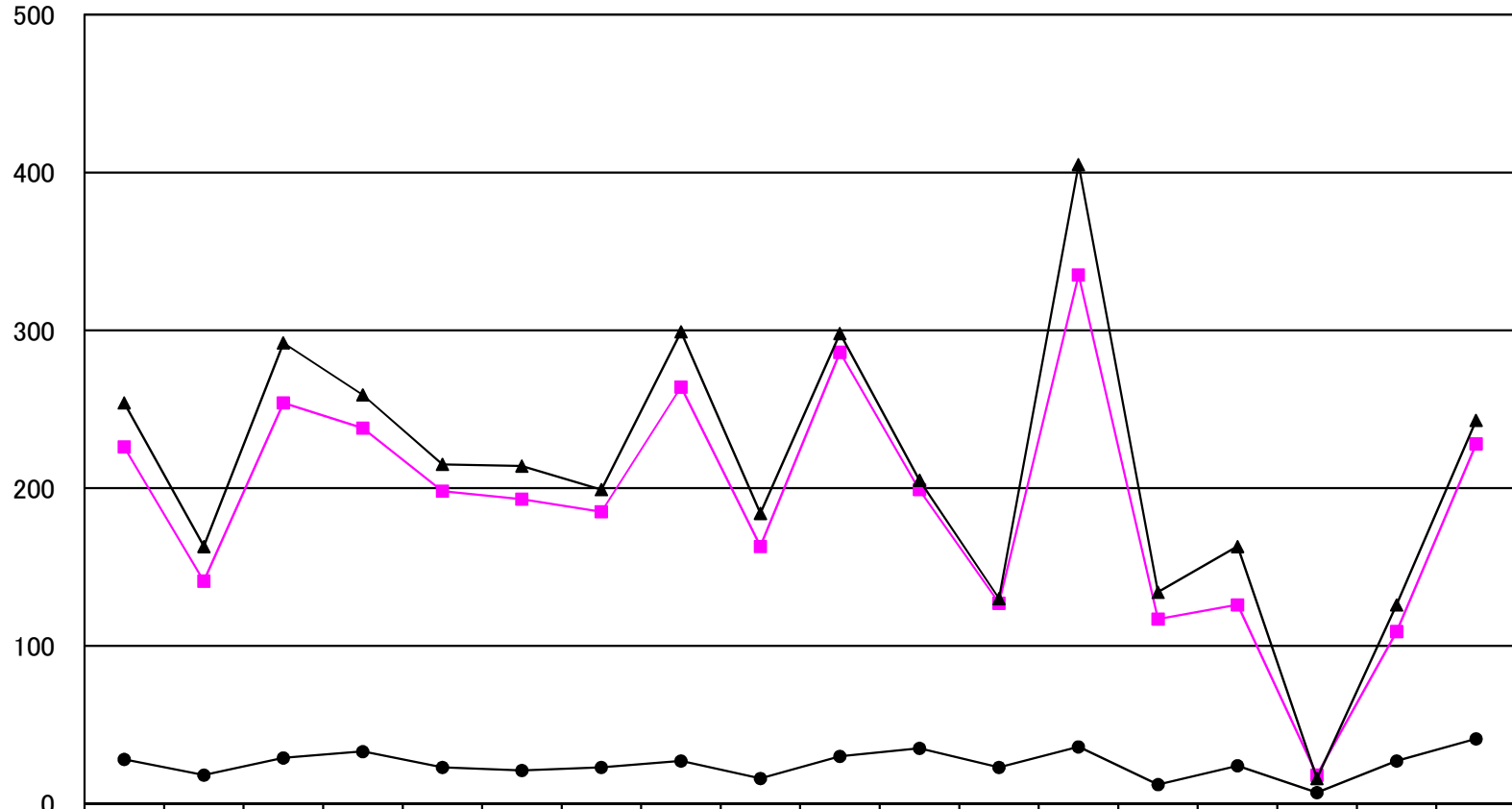
各地の降雨量

(1 4 2 0 0)

事務所名	日 雨 量										総雨量	連続雨量	最大24時間雨量		最大時間雨量	
	7月 8日	7月 9日	7月 10日	月 日	月 日	月 日	月 日	月 日	月 日	月 日	7月8日～ 7月10日	7月8日～ 7月10日	雨 量	起月日時	雨 量	起月日時
	0～24時 (mm)	0～24時 (mm)	0～24時	0～24時	0～24時	0～24時	0～24時	0～24時	0～24時	0～24時	(mm)	(mm)	(mm)		(mm)	
鹿児島	0.0	143.0	111.0								254.0	254.0	226.0	7/9 9時	28.0	7/9 21時
日置	0.0	110.0	53.0								163.0	163.0	141.0	7/9 6時	18.0	7/9 20時
南薩	0.0	173.0	119.0								292.0	292.0	254.0	7/9 6時	29.0	7/9 21時
指宿	0.0	152.0	107.0								259.0	259.0	238.0	7/9 9時	33.0	7/9 21時
北薩	0.0	102.0	113.0								215.0	215.0	198.0	7/9 9時	23.0	7/9 21時
出水	0.0	120.0	94.0								214.0	214.0	193.0	7/9 9時	21.0	7/9 21時
甌島	0.0	121.0	78.0								199.0	199.0	185.0	7/9 8時	23.0	7/10 1時
姶良・伊佐	3.0	169.0	130.0								302.0	299.0	264.0	7/9 10時	27.0	7/9 23時
伊佐	0.0	113.0	71.0								184.0	184.0	163.0	7/9 7時	16.0	7/9 19時
大隅	1.0	149.0	149.0								299.0	298.0	286.0	7/9 13時	30.0	7/9 22時
曾於	0.0	157.0	48.0								205.0	205.0	199.0	7/9 10時	35.0	7/9 22時
熊毛支庁	0.0	69.0	61.0								130.0	130.0	127.0	7/9 11時	23.0	7/9 14時
屋久島	12.0	242.0	159.0								413.0	405.0	335.0	7/9 8時	36.0	7/9 21時
大島支庁	55.0	79.0	2.0								136.0	134.0	117.0	7/8 13時	12.0	7/9 8時
瀬戸内	68.0	95.0	5.0								168.0	163.0	126.0	7/8 11時	24.0	7/9 6時
喜界	13.0	7.0	3.0								23.0	16.0	18.0	7/8 15時	7.0	7/8 16時
徳之島	55.0	71.0	11.0								137.0	126.0	109.0	7/8 11時	27.0	7/9 6時
沖永良部	88.0	155.0	14.0								257.0	243.0	228.0	7/8 10時	41.0	7/9 5時

各地の降雨量(14200)

降水量mm

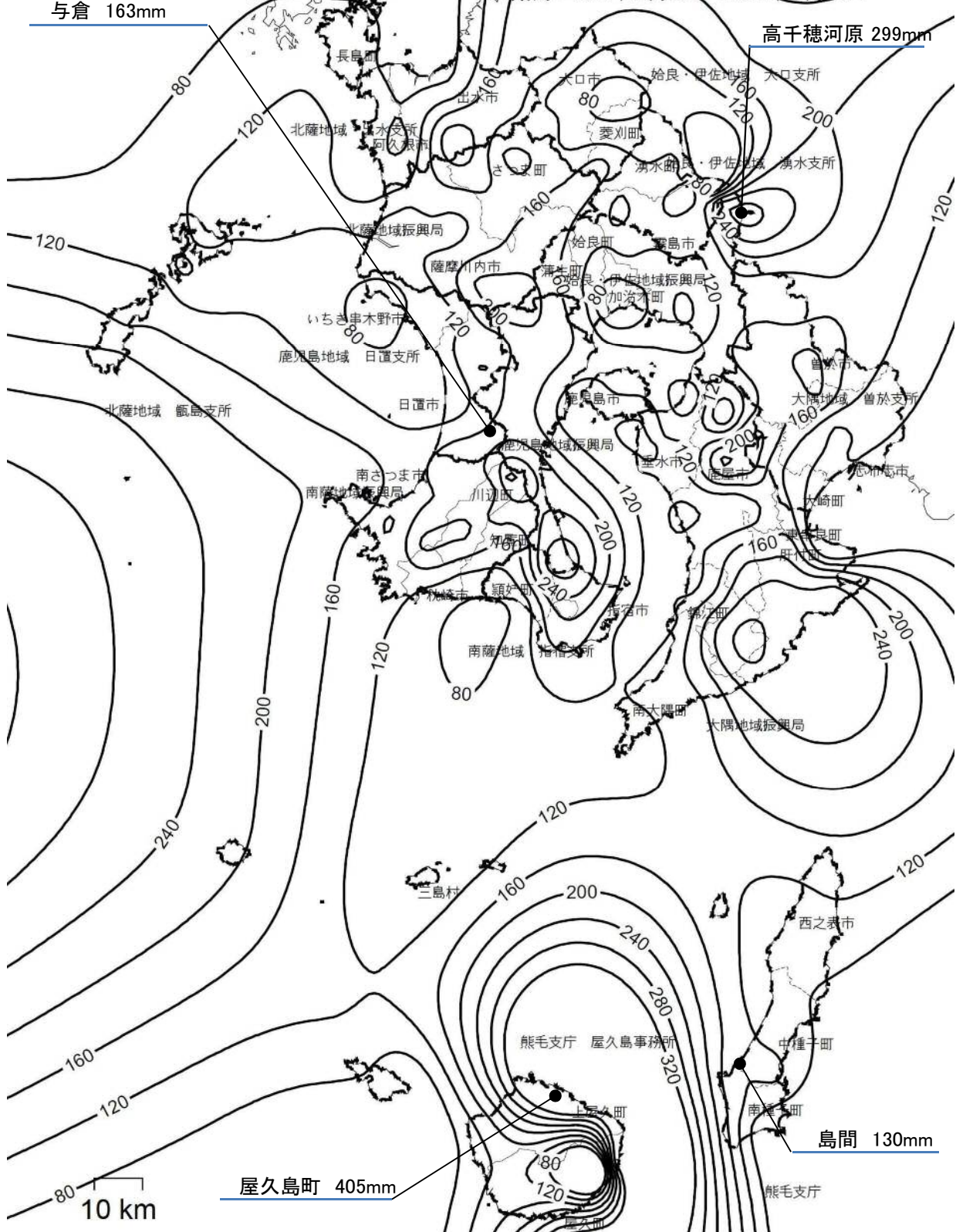


	鹿児島	日置	南薩	指宿	北薩	出水	甌島	始良・伊佐	大口	大隅	曾於	熊毛	屋久島	大島	瀬戸内	喜界	徳之島	沖永良部
● 最大時間雨量	28.0	18.0	29.0	33.0	23.0	21.0	23.0	27.0	16.0	30.0	35.0	23.0	36.0	12.0	24.0	7.0	27.0	41.0
■ 最大24時間雨量	226.0	141.0	254.0	238.0	198.0	193.0	185.0	264.0	163.0	286.0	199.0	127.0	335.0	117.0	126.0	18.0	109.0	228.0
▲ 連続雨量	254.0	163.0	292.0	259.0	215.0	214.0	199.0	299.0	184.0	298.0	205.0	130.0	405.0	134.0	163.0	16.0	126.0	243.0

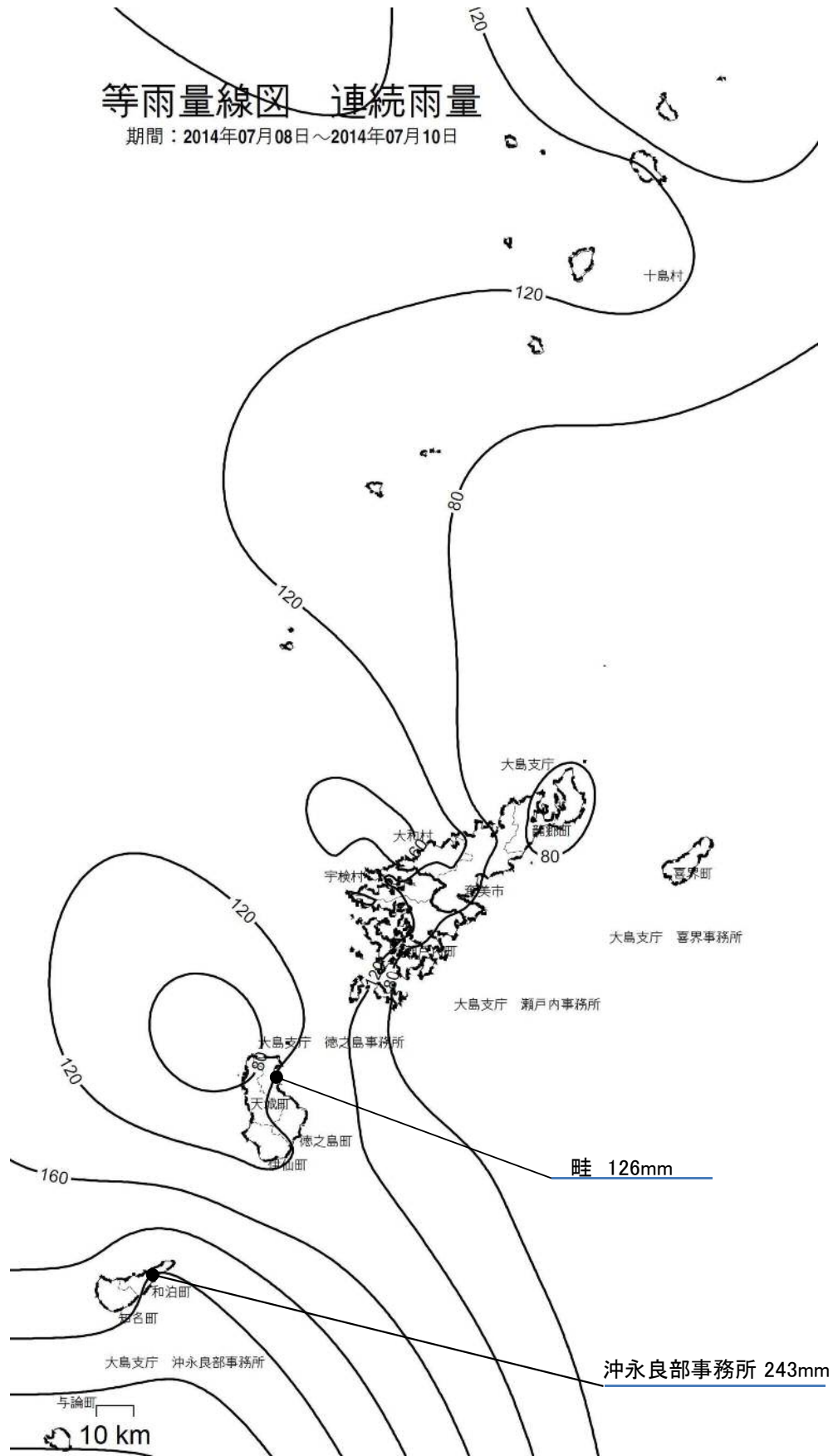
平成26年7月8日～平成26年7月10日 (14200)

等雨量線図 連続雨量

期間：2014年07月08日～2014年07月10日



平成26年7月8日～平成26年7月10日 (14200)



(9) 7月30日～8月2日の台風12号(14235)

①気象概況

7月30日～31日は、台風12号や湿った気流の影響で曇りや雨となり、大雨となったところがあった。台風12号は1日～2日に東シナ海を北上し、1日は奄美地方で大荒れの天気となった。

【台風12号】

7月30日3時にフィリピンの東の海上で発生、31日から8月1日にかけて沖縄本島地方に最も接近したのち、暴風域を伴いながら東シナ海を北上し、4日3時に黄海で熱帯低気圧に変わった。

②被害状況

今回の台風12号による一般被害は、次のとおりである。

種 別	区 分	被 害
人 的 被 害 (人)	死 者	—
	負 傷 者	3
建 物 被 害 (棟)	全 壊	—
	半 壊	—
	一 部 損 壊	22
	床 上 浸 水	—
	床 下 浸 水	5
罹災世帯 (世帯)		—
罹災者数 (人)		—

③特記事項

県内の公共土木施設災害は 13 箇所、 161,951 千円の被害を受けた。

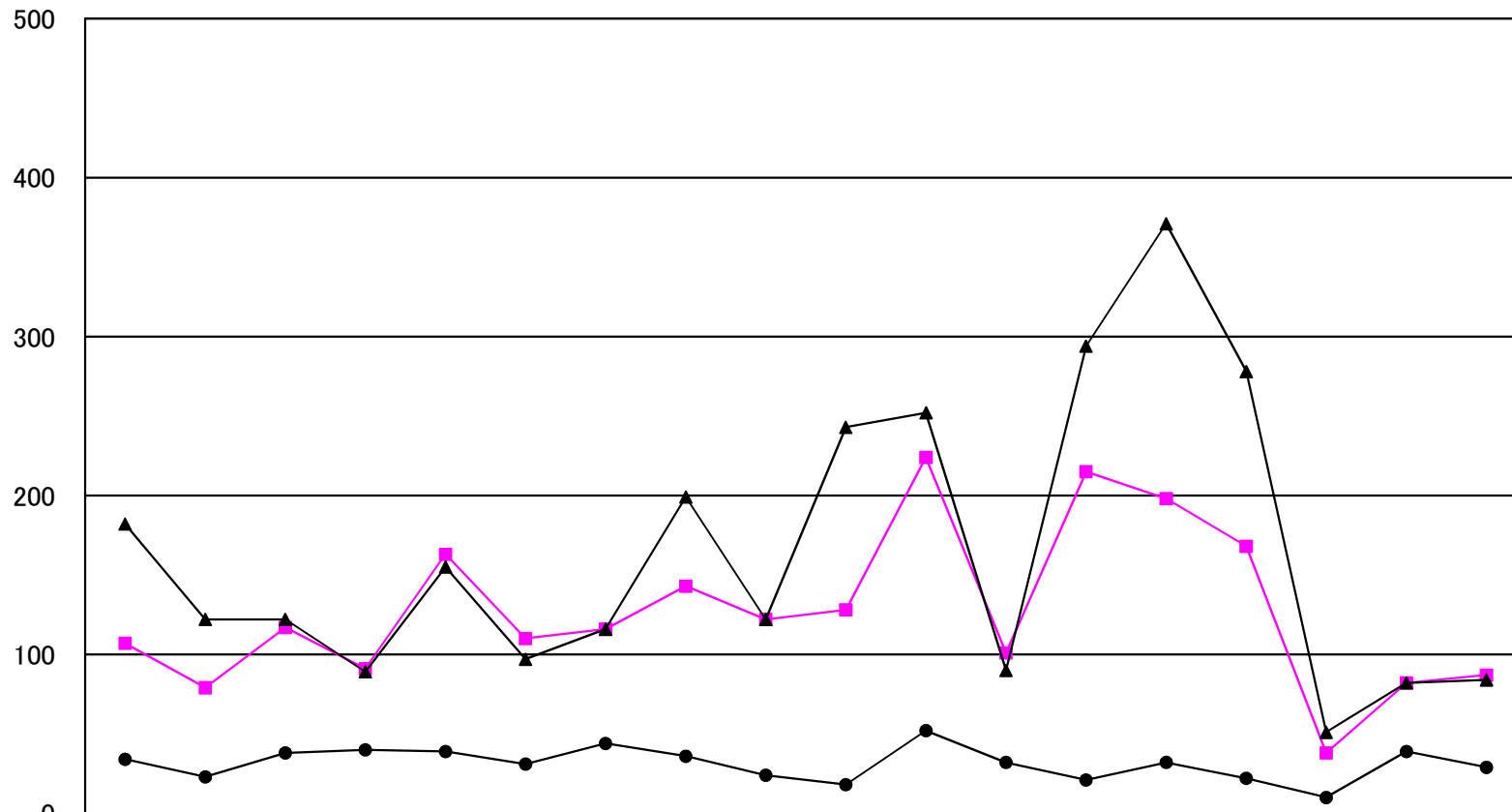
各地の降雨量

(1 4 2 3 5)

事務所名	日 雨 量										総雨量	連続雨量	最大24時間雨量		最大時間雨量	
	7月 30日	7月 31日	8月 1日	8月 2日	月 日	月 日	月 日	月 日	月 日	月 日	7月30日～ 8月2日	7月30日～ 8月2日	雨 量	起月日時	雨 量	起月日時
	0～24時 (mm)	0～24時 (mm)	0～24時	0～24時	0～24時	0～24時	0～24時	0～24時	0～24時	0～24時	(mm)	(mm)	(mm)		(mm)	
鹿児島	51.0	56.0	75.0	2.0							184.0	182.0	107.0	7/30 21時	34.0	7/30 22時
日置	9.0	73.0	35.0	6.0							123.0	122.0	79.0	7/30 21時	23.0	7/31 17時
南薩	22.0	98.0	97.0	5.0							222.0	122.0	117.0	7/30 21時	38.0	8/1 14時
指宿	17.0	70.0	77.0	2.0							166.0	89.0	91.0	7/31 15時	40.0	8/1 13時
北薩	0.0	48.0	154.0	23.0							225.0	155.0	163.0	8/1 14時	39.0	8/1 15時
出水	0.0	40.0	98.0	10.0							148.0	97.0	110.0	8/1 6時	31.0	8/1 15時
甌島	0.0	11.0	108.0	7.0							126.0	116.0	116.0	8/1 13時	44.0	8/1 17時
姶良・伊佐	12.0	128.0	34.0	28.0							202.0	199.0	143.0	7/31 8時	36.0	7/31 14時
伊佐	0.0	113.0	13.0	17.0							143.0	122.0	122.0	7/31 10時	24.0	7/31 15時
大隅	41.0	91.0	111.0	10.0							253.0	243.0	128.0	7/30 19時	18.0	7/30 22時
曾於	31.0	192.0	41.0	17.0							281.0	252.0	224.0	7/31 7時	52.0	7/31 13時
熊毛支庁	15.0	17.0	101.0	4.0							137.0	90.0	101.0	8/1 0時	32.0	8/1 12時
屋久島	9.0	136.0	135.0	21.0							301.0	294.0	215.0	7/31 13時	21.0	8/1 3時
大島支庁	35.0	155.0	179.0	2.0							371.0	371.0	198.0	7/31 21時	32.0	8/1 9時
瀬戸内	43.0	79.0	156.0	0.0							278.0	278.0	168.0	7/31 20時	22.0	8/1 7時
喜界	22.0	9.0	51.0	0.0							82.0	51.0	38.0	8/1 2時	10.0	8/1 16時
徳之島	8.0	3.0	82.0	0.0							93.0	82.0	82.0	8/1 2時	39.0	8/1 11時
沖永良部	11.0	8.0	85.0	0.0							104.0	84.0	87.0	7/31 16時	29.0	8/1 12時

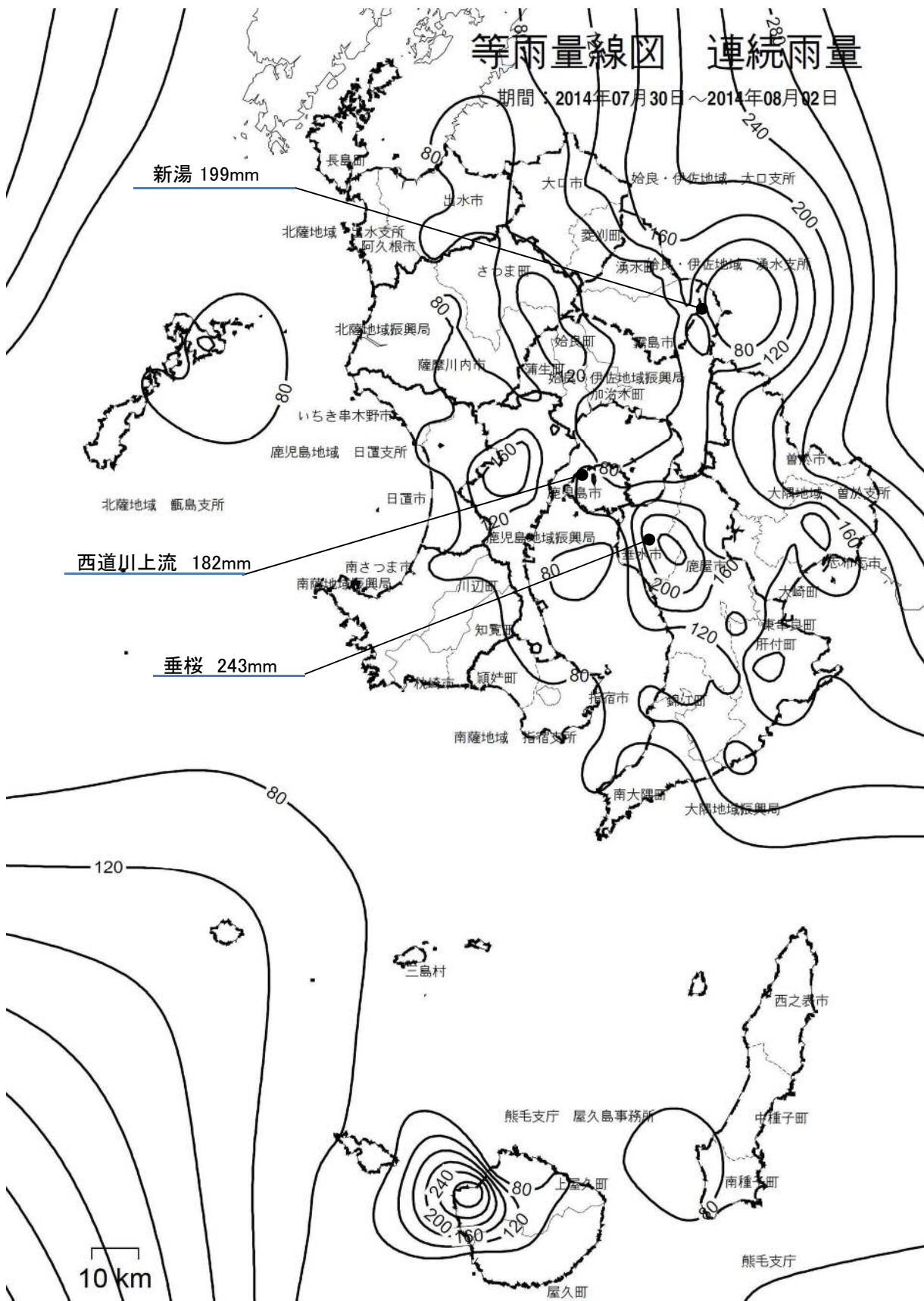
各地の降雨量(14235)

降水量mm

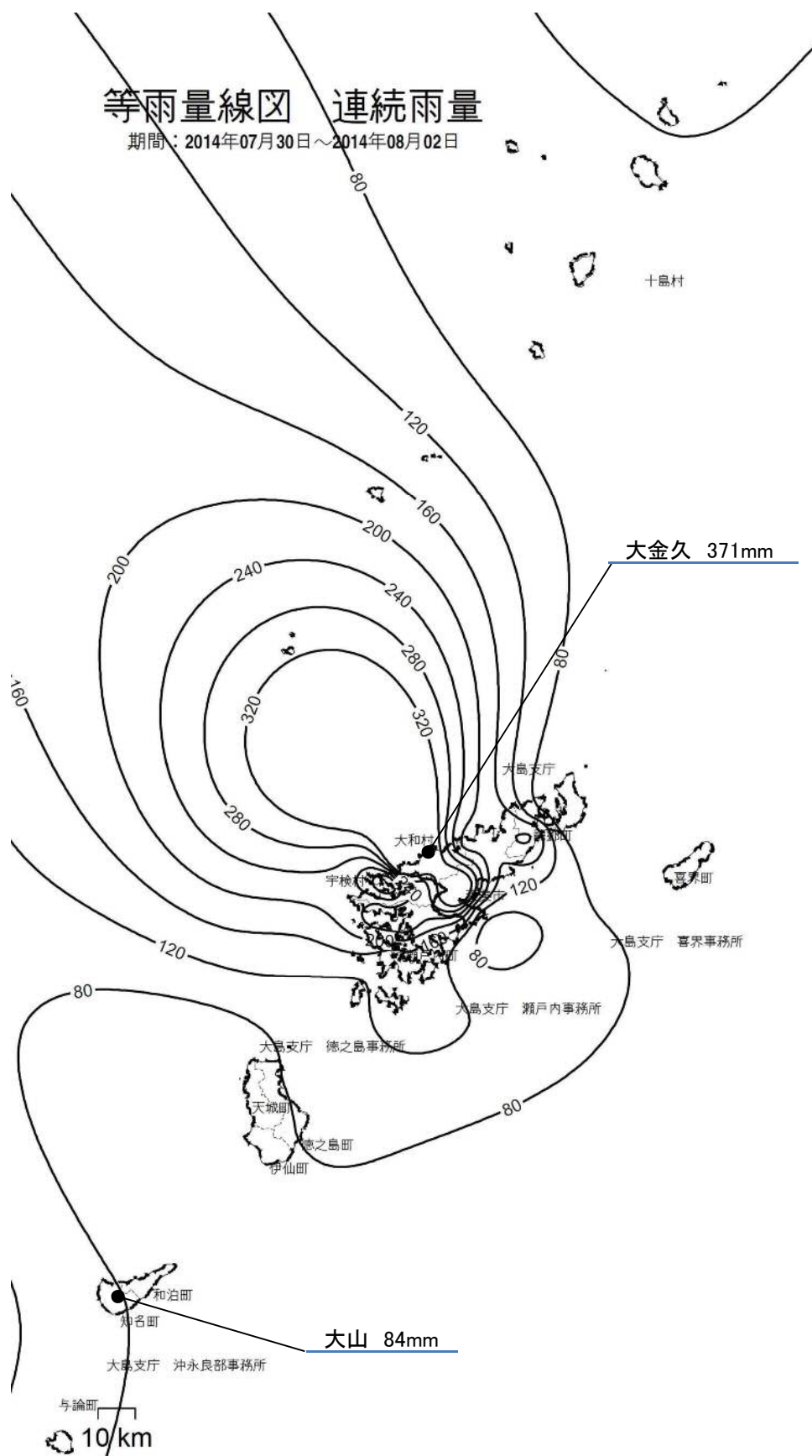


	鹿児島	日置	南薩	指宿	北薩	出水	甌島	始良・伊佐	大口	大隅	曾於	熊毛	屋久島	大島	瀬戸内	喜界	徳之島	沖永良部
● 最大時間雨量	34.0	23.0	38.0	40.0	39.0	31.0	44.0	36.0	24.0	18.0	52.0	32.0	21.0	32.0	22.0	10.0	39.0	29.0
■ 最大24時間雨量	107.0	79.0	117.0	91.0	163.0	110.0	116.0	143.0	122.0	128.0	224.0	101.0	215.0	198.0	168.0	38.0	82.0	87.0
▲ 連続雨量	182.0	122.0	122.0	89.0	155.0	97.0	116.0	199.0	122.0	243.0	252.0	90.0	294.0	371.0	278.0	51.0	82.0	84.0

平成26年7月30日～平成26年8月2日 (14235)



平成26年7月30日～平成26年8月2日 (14235)



(10) 8月8日～8月9日の台風11号(14235)

①気象概況

8日～9日は台風11号の影響を受けて、大隅地方や種子島・屋久島地方を中心に大雨となり、大荒れの天気となった。

【台風11号】

7月29日12時頃マリアナ諸島で発生、勢力を保ちながら北進し、7日午後には沖縄県の南大東島にもっとも接近。次第に進路を東寄りに変えながら日本本土に近づいた。9日に九州の東海上を北上し、10日に四国に上陸。速度を上げながら四国を縦断したのち瀬戸内海に出て、10時過ぎに兵庫県赤穂市付近に再上陸し、同日午後には日本海へ抜けて北上。11日午前には北海道の西で温帯低気圧に変わった。

②被害状況

今回の台風11号による一般被害は、次のとおりである。

種 別	区 分	被 害
人 的 被 害 (人)	死 者	—
	負 傷 者	—
建 物 被 害 (棟)	全 壊	—
	半 壊	—
	一 部 損 壊	23
	床 上 浸 水	—
	床 下 浸 水	—
罹災世帯 (世帯)		—
罹災者数 (人)		—

③特記事項

県内の公共土木施設災害は 1 箇所、 1,492 千円の被害を受けた。

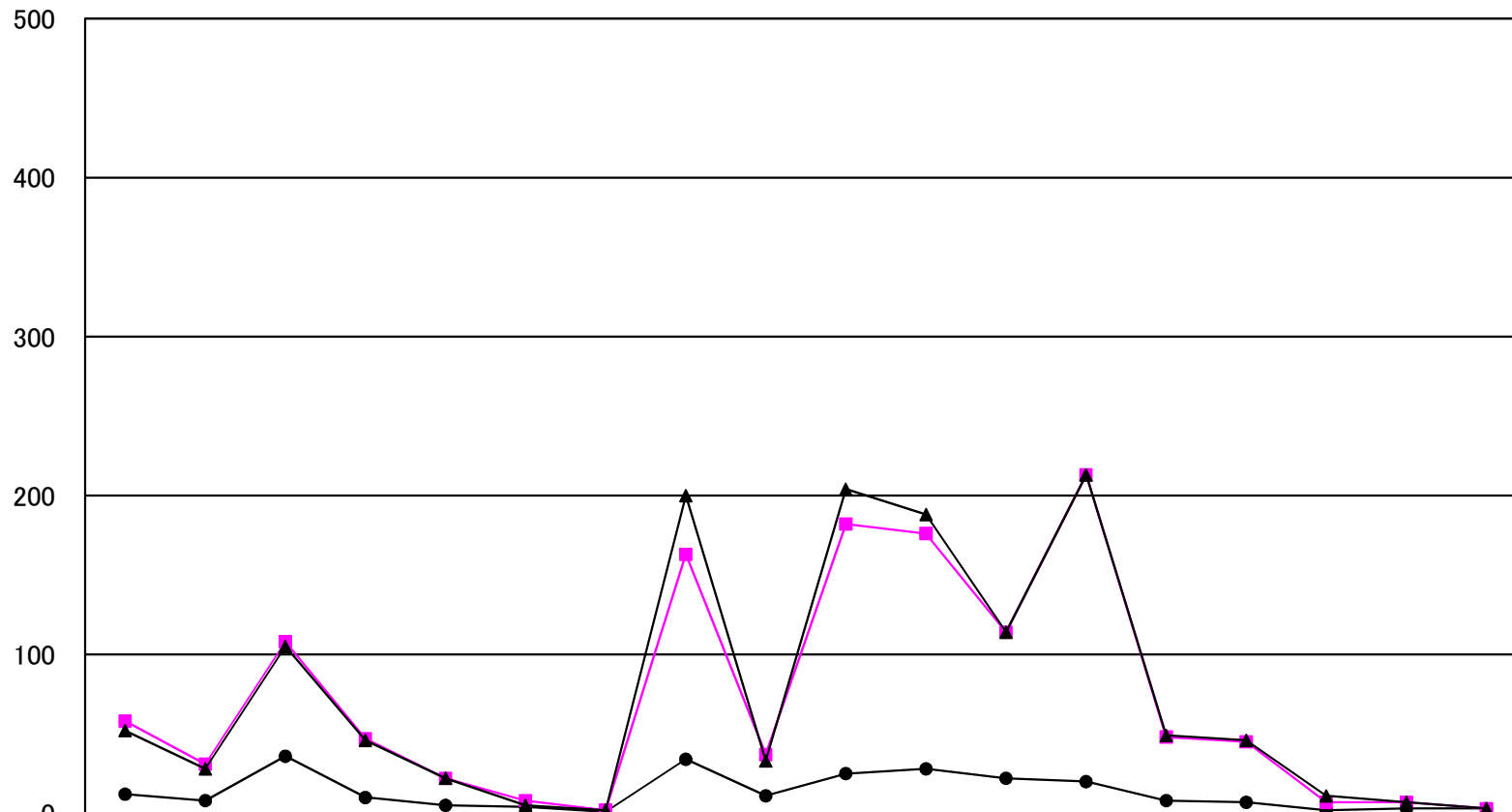
各地の降雨量

(1 4 2 3 5)

事務所名	日 雨 量										総雨量	連続雨量	最大24時間雨量		最大時間雨量	
	8月 8日	8月 9日	月 日	月 日	月 日	月 日	月 日	月 日	月 日	月 日	8月8日～ 8月9日	8月8日～ 8月9日	雨 量	起月日時	雨 量	起月日時
	0～24時 (mm)	0～24時 (mm)	0～24時	0～24時	0～24時	0～24時	0～24時	0～24時	0～24時	0～24時	(mm)	(mm)	(mm)		(mm)	
鹿児島	21.0	38.0									59.0	52.0	58.0	8/8 7時	12.0	8/9 4時
日置	3.0	28.0									31.0	28.0	31.0	8/8 19時	8.0	8/9 5時
南薩	10.0	105.0									115.0	105.0	108.0	8/8 13時	36.0	8/9 3時
指宿	13.0	38.0									51.0	46.0	47.0	8/8 6時	10.0	8/9 1時
北薩	8.0	16.0									24.0	22.0	22.0	8/8 20時	5.0	8/9 5時
出水	5.0	5.0									10.0	5.0	8.0	8/8 8時	4.0	8/9 7時
甌島	2.0	0.0									2.0	2.0	2.0	8/8 20時	1.0	8/8 21時
始良・伊佐	136.0	64.0									200.0	200.0	163.0	8/8 6時	34.0	8/8 7時
伊佐	12.0	33.0									45.0	33.0	37.0	8/8 8時	11.0	8/9 5時
大隅	36.0	168.0									204.0	204.0	182.0	8/8 15時	25.0	8/9 5時
曾於	17.0	171.0									188.0	188.0	176.0	8/8 16時	28.0	8/9 3時
熊毛支庁	67.0	54.0									121.0	114.0	114.0	8/8 18時	22.0	8/8 22時
屋久島	81.0	148.0									229.0	213.0	213.0	8/8 18時	20.0	8/9 4時
大島支庁	48.0	1.0									49.0	49.0	48.0	8/8 2時	8.0	8/8 16時
瀬戸内	44.0	2.0									46.0	46.0	45.0	8/8 2時	7.0	8/8 16時
喜界	12.0	1.0									13.0	11.0	7.0	8/8 14時	2.0	8/8 14時
徳之島	7.0	0.0									7.0	7.0	7.0	8/8 6時	3.0	8/8 11時
沖永良部	3.0	0.0									3.0	3.0	3.0	8/8 13時	3.0	8/8 13時

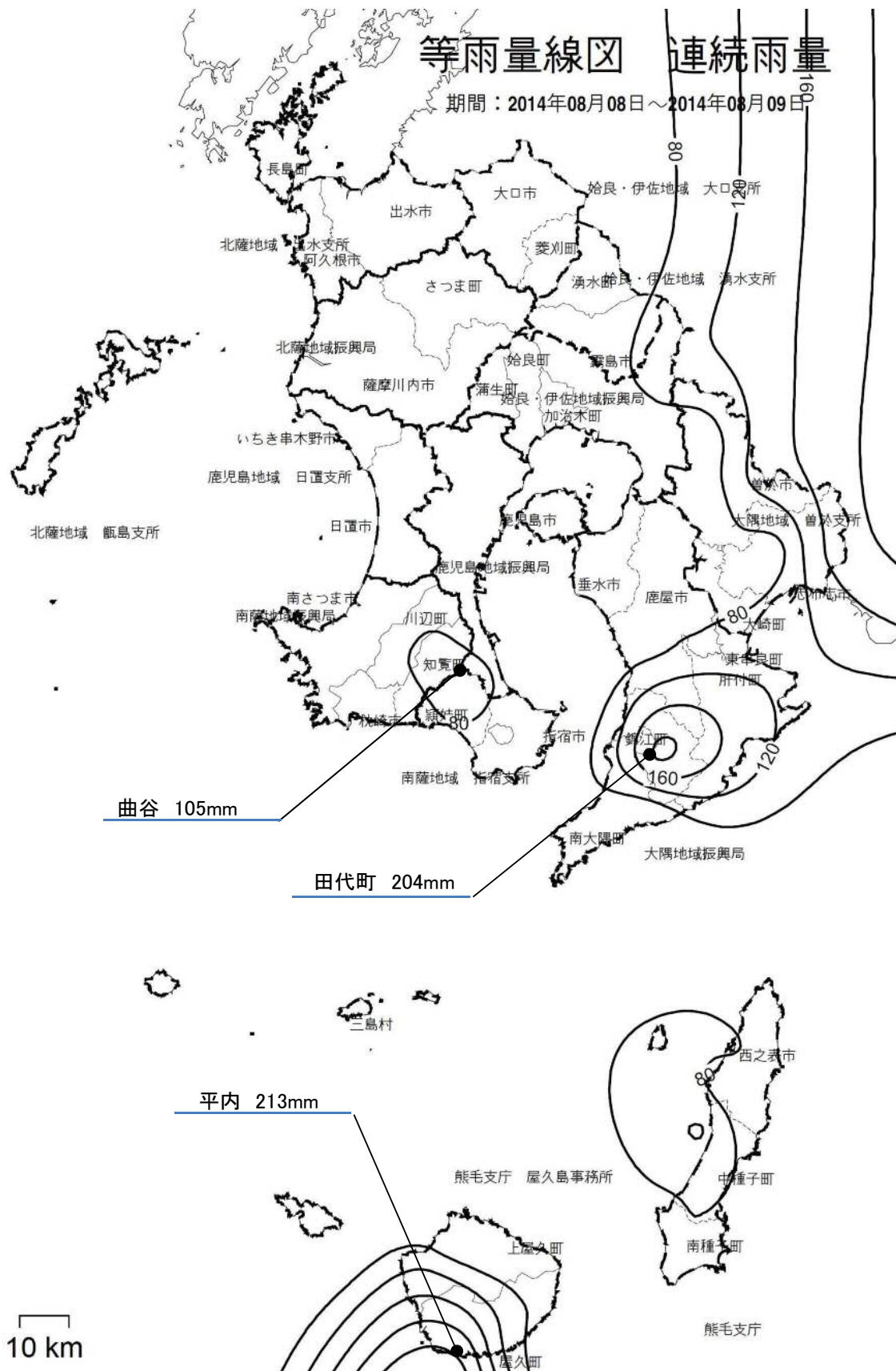
各地の降雨量(14235)

降水量mm



	鹿児島	日置	南薩	指宿	北薩	出水	甌島	始良・伊佐	大口	大隅	曾於	熊毛	屋久島	大島	瀬戸内	喜界	徳之島	沖永良部
● 最大時間雨量	12.0	8.0	36.0	10.0	5.0	4.0	1.0	34.0	11.0	25.0	28.0	22.0	20.0	8.0	7.0	2.0	3.0	3.0
■ 最大24時間雨量	58.0	31.0	108.0	47.0	22.0	8.0	2.0	163.0	37.0	182.0	176.0	114.0	213.0	48.0	45.0	7.0	7.0	3.0
▲ 連続雨量	52.0	28.0	105.0	46.0	22.0	5.0	2.0	200.0	33.0	204.0	188.0	114.0	213.0	49.0	46.0	11.0	7.0	3.0

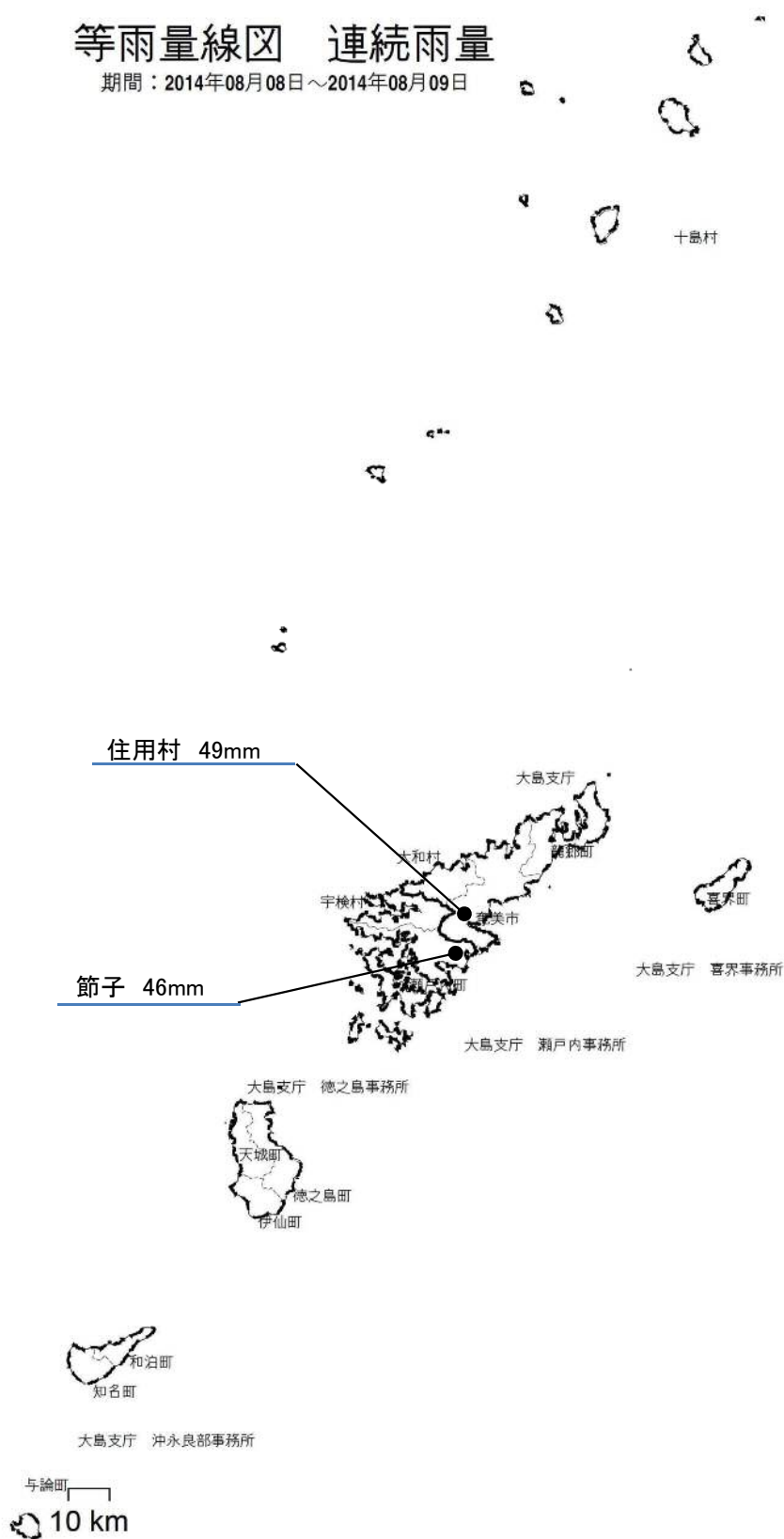
平成26年8月8日～平成26年8月9日 (14235)



平成26年8月8日～平成26年8月9日(14235)

等雨量線図 連続雨量

期間：2014年08月08日～2014年08月09日



(11) 9月3日の豪雨(14275)

①気象概況

薩摩・大隅地方では、3日～4日にかけて、局地的な豪雨となった所があった。

②被害状況

今回の豪雨による一般被害は、次のとおりである。

種 別	区 分	被 害
人 的 被 害 (人)	死 者	—
	負 傷 者	—
建 物 被 害 (棟)	全 壊	—
	半 壊	—
	一 部 損 壊	—
	床 上 浸 水	—
	床 下 浸 水	—
罹災世帯 (世帯)		—
罹災者数 (人)		—

③特記事項

県内の公共土木施設災害は 1 箇所, 1,799 千円の被害を受けた。

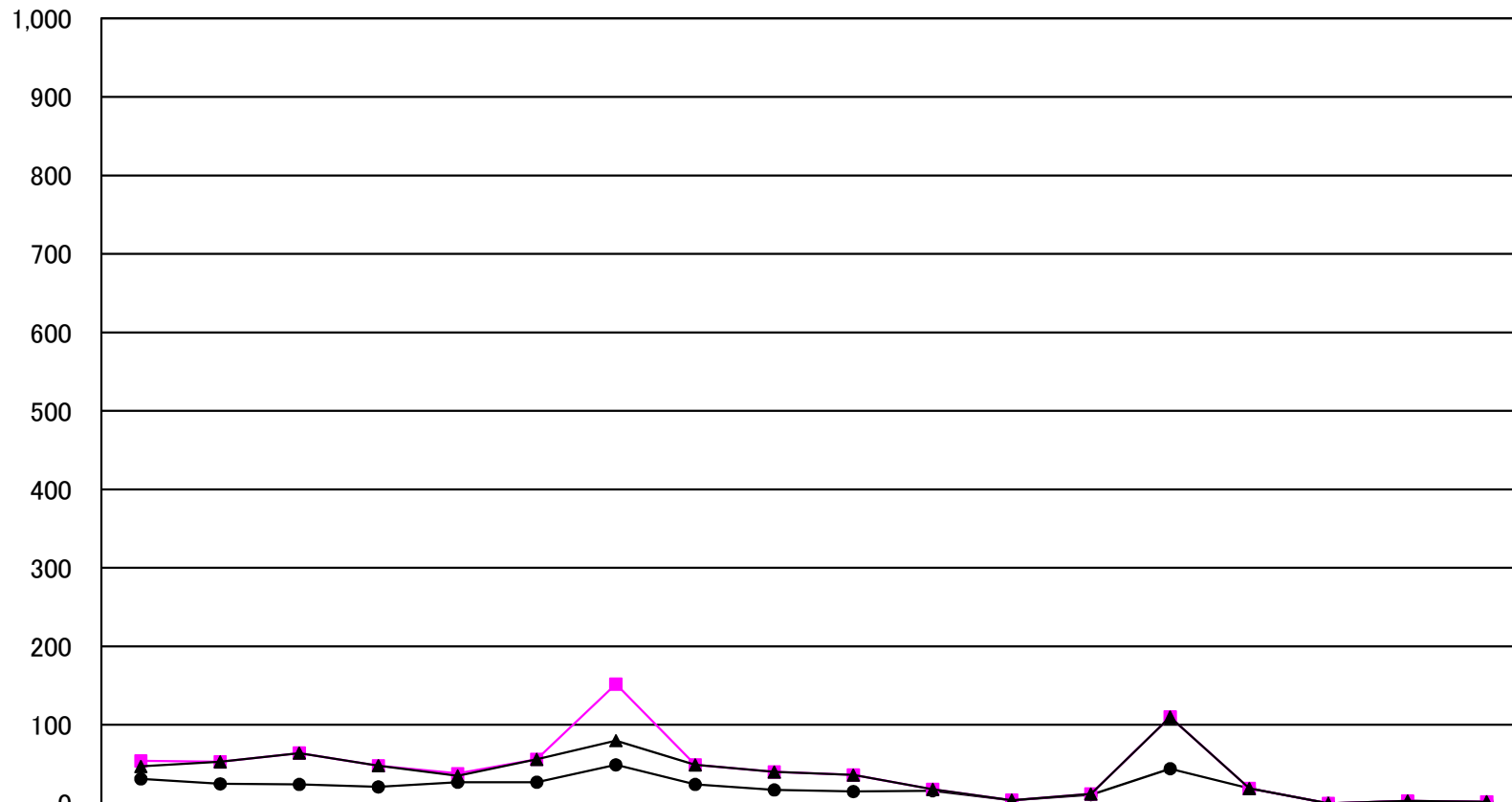
各地の降雨量

(1 4 2 7 5)

事務所名	日 雨 量										総雨量	連続雨量	最大24時間雨量		最大時間雨量	
	9月 3日	月 日	月 日	月 日	月 日	月 日	月 日	月 日	月 日	月 日	9月3日～ 9月3日	9月3日～ 9月3日	雨 量	起月日時	雨 量	起月日時
	0～24時 (mm)	0～24時 (mm)	0～24時 (mm)	0～24時	0～24時	0～24時	0～24時	0～24時	0～24時	0～24時	(mm)	(mm)	(mm)		(mm)	
鹿児島	54.0										54.0	47.0	54.0	9/3 0時	31.0	9/3 18時
日置	53.0										53.0	53.0	53.0	9/3 0時	25.0	9/3 6時
南薩	64.0										64.0	64.0	64.0	9/3 0時	24.0	9/3 22時
指宿	48.0										48.0	48.0	48.0	9/3 0時	21.0	9/3 8時
北薩	38.0										38.0	35.0	38.0	9/3 0時	27.0	9/3 22時
出水	56.0										56.0	56.0	56.0	9/3 0時	27.0	9/3 21時
甌島	152.0										152.0	80.0	152.0	9/3 0時	49.0	9/3 2時
姶良・伊佐	49.0										49.0	49.0	49.0	9/3 0時	24.0	9/3 16時
伊佐	40.0										40.0	40.0	40.0	9/3 0時	17.0	9/3 22時
大隅	36.0										36.0	36.0	36.0	9/3 0時	15.0	9/3 17時
曾於	18.0										18.0	18.0	18.0	9/3 0時	16.0	9/3 16時
熊毛支庁	4.0										4.0	4.0	4.0	9/3 0時	4.0	9/3 13時
屋久島	12.0										12.0	12.0	12.0	9/3 0時	11.0	9/3 17時
大島支庁	110.0										110.0	110.0	110.0	9/3 0時	44.0	9/3 15時
瀬戸内	19.0										19.0	19.0	19.0	9/3 0時	19.0	9/3 18時
喜界	0.0										0.0	0.0	0.0	—	0.0	—
徳之島	3.0										3.0	3.0	3.0	9/3 0時	3.0	9/3 2時
沖永良部	2.0										2.0	2.0	2.0	9/3 0時	2.0	9/3 22時

各地の降雨量(14275)

降水量mm

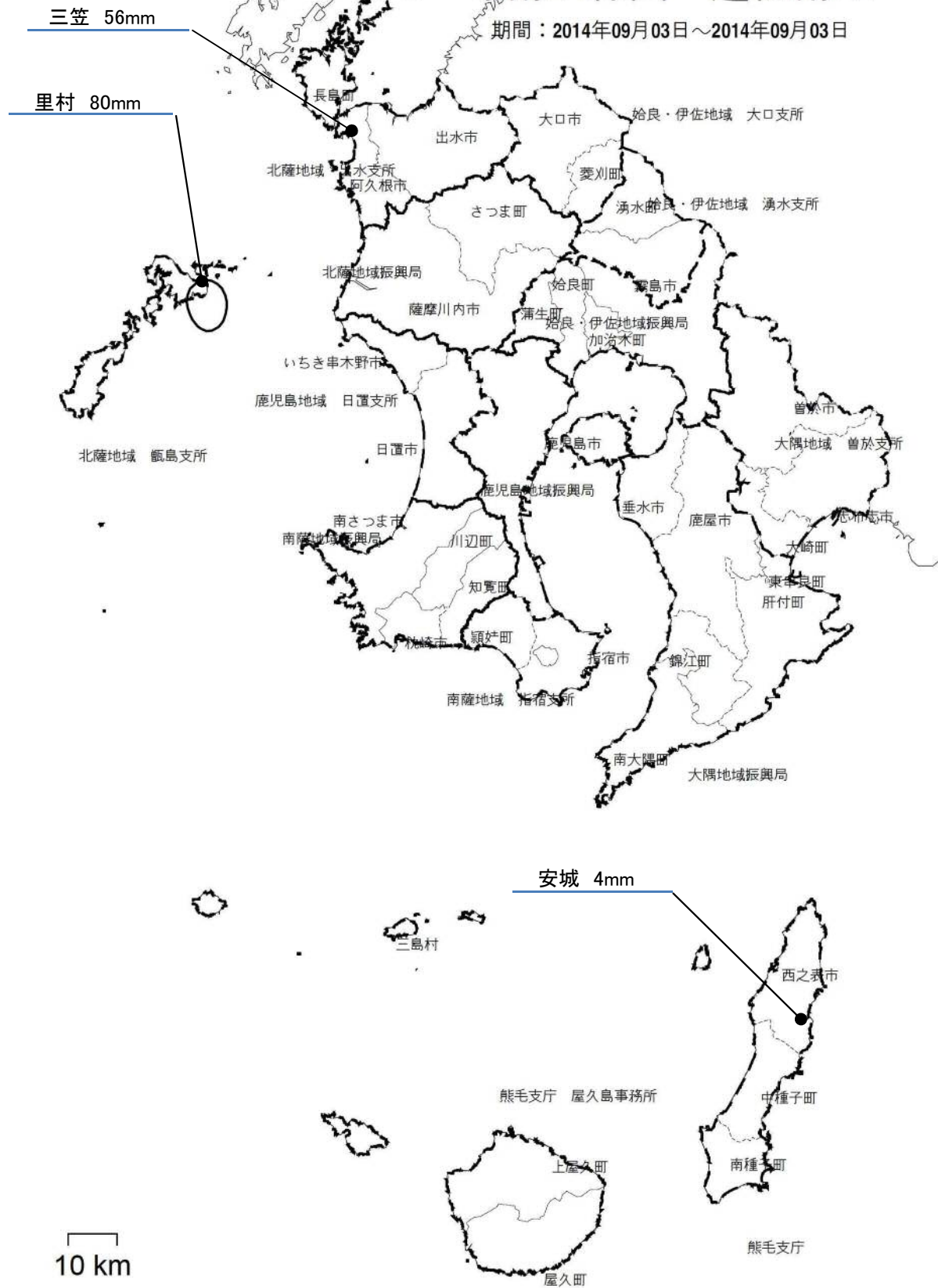


	鹿児島	日置	南薩	指宿	北薩	出水	甌島	始良・伊佐	大口	大隅	曾於	熊毛	屋久島	大島	瀬戸内	喜界	徳之島	沖永良部
● 最大時間雨量	31.0	25.0	24.0	21.0	27.0	27.0	49.0	24.0	17.0	15.0	16.0	4.0	11.0	44.0	19.0	0.0	3.0	2.0
■ 最大24時間雨量	54.0	53.0	64.0	48.0	38.0	56.0	152.0	49.0	40.0	36.0	18.0	4.0	12.0	110.0	19.0	0.0	3.0	2.0
▲ 連続雨量	47.0	53.0	64.0	48.0	35.0	56.0	80.0	49.0	40.0	36.0	18.0	4.0	12.0	110.0	19.0	0.0	3.0	2.0

平成26年9月3日(14275)

等雨量線図 連続雨量

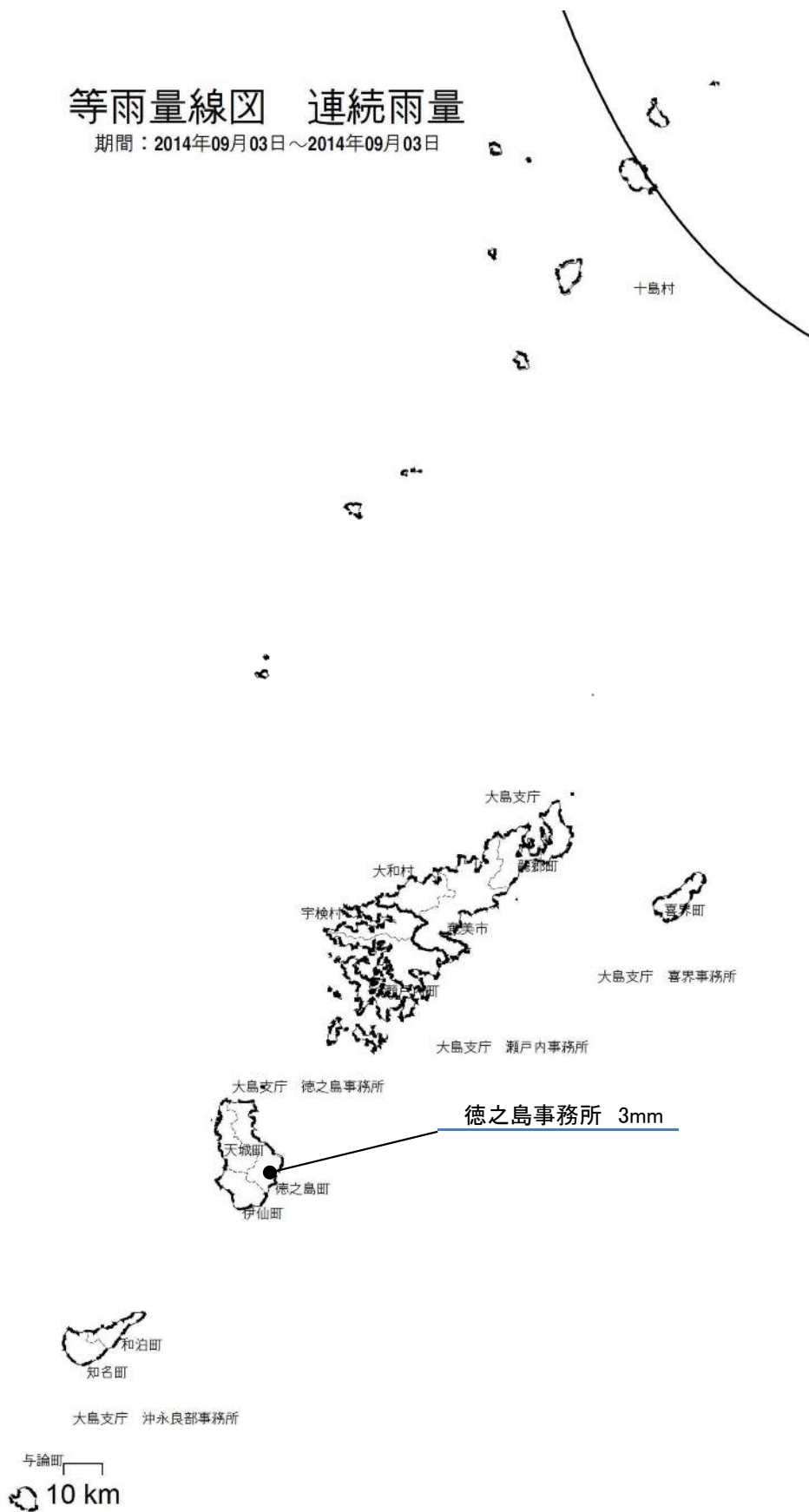
期間：2014年09月03日～2014年09月03日



平成26年9月3日(14275)

等雨量線図 連続雨量

期間：2014年09月03日～2014年09月03日



(12) 10月4日～10月5日の台風18号(14325)

①気象概況

薩摩・大隅，種子島・屋久島では，台風18号からの湿った気流や前線の影響で曇りや雨の日が多く，5日は，台風18号が九州の東海上を北上し，種子島・屋久島地方や大隅地方を中心に大雨となり大荒れの天気となった。

【台風18号】

9月29日15時頃トラック諸島で発生，北西に進み，4日に沖縄県に接近したのち更に北上し，5日には鹿児島県奄美地方に接近。その後は本州南岸を北東方向に進んだ。6日に三陸沖で温帯低気圧に変わった。

②被害状況

今回の台風18号による一般被害は，次のとおりである。

種 別	区 分	被 害
人 的 被 害 (人)	死 者	—
	負 傷 者	—
建 物 被 害 (棟)	全 壊	—
	半 壊	1
	一 部 損 壊	95
	床 上 浸 水	—
	床 下 浸 水	4
罹災世帯 (世帯)		1
罹災者数 (人)		2

③特記事項

県内の公共土木施設災害は 18 箇所， 683,093 千円の被害を受けた。

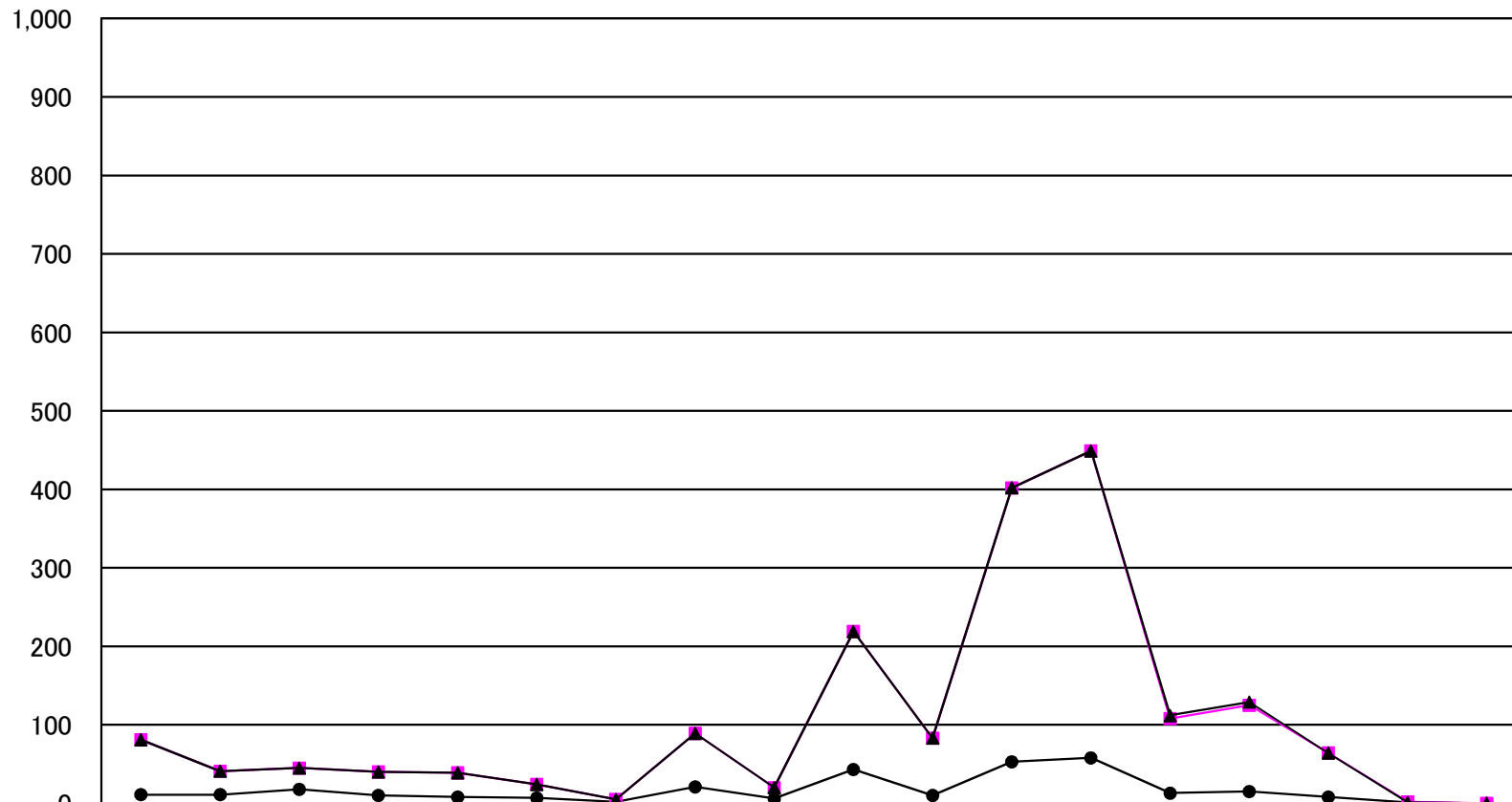
各地の降雨量

(1 4 3 2 5)

事務所名	日 雨 量										総雨量	連続雨量	最大24時間雨量		最大時間雨量	
	10月 4日	10月 5日	月 日	月 日	月 日	月 日	月 日	月 日	月 日	月 日	10月4日~ 10月5日	10月4日~ 10月5日	雨 量	起月日時	雨 量	起月日時
	0~24時 (mm)	0~24時 (mm)	0~24時 (mm)	0~24時	0~24時	0~24時	0~24時	0~24時	0~24時	0~24時	(mm)	(mm)	(mm)		(mm)	
鹿児島	0.0	81.0									81.0	81.0	81.0	10/5 0時	11.0	10/5 8時
日置	0.0	41.0									41.0	41.0	41.0	10/5 0時	11.0	10/5 10時
南薩	0.0	45.0									45.0	45.0	45.0	10/5 0時	18.0	10/5 10時
指宿	0.0	40.0									40.0	40.0	40.0	10/5 0時	10.0	10/5 12時
北薩	0.0	39.0									39.0	39.0	39.0	10/5 0時	8.0	10/5 13時
出水	0.0	24.0									24.0	24.0	24.0	10/5 0時	7.0	10/5 13時
甌島	0.0	5.0									5.0	5.0	5.0	10/5 0時	2.0	10/5 12時
始良・伊佐	0.0	89.0									89.0	89.0	89.0	10/5 0時	21.0	10/5 17時
伊佐	0.0	20.0									20.0	20.0	20.0	10/5 0時	6.0	10/5 12時
大隅	0.0	219.0									219.0	219.0	219.0	10/5 0時	43.0	10/5 12時
曾於	0.0	83.0									83.0	83.0	83.0	10/5 0時	10.0	10/5 19時
熊毛支庁	5.0	397.0									402.0	402.0	402.0	10/4 20時	53.0	10/5 11時
屋久島	1.0	448.0									449.0	449.0	449.0	10/4 23時	58.0	10/5 11時
大島支庁	70.0	42.0									112.0	112.0	108.0	10/4 10時	13.0	10/4 21時
瀬戸内	74.0	55.0									129.0	129.0	125.0	10/4 8時	15.0	10/5 6時
喜界	11.0	53.0									64.0	64.0	64.0	10/4 16時	8.0	10/5 5時
徳之島	1.0	1.0									2.0	1.0	2.0	10/4 7時	1.0	10/5 0時
沖永良部	0.0	0.0									0.0	0.0	0.0	—	0.0	—

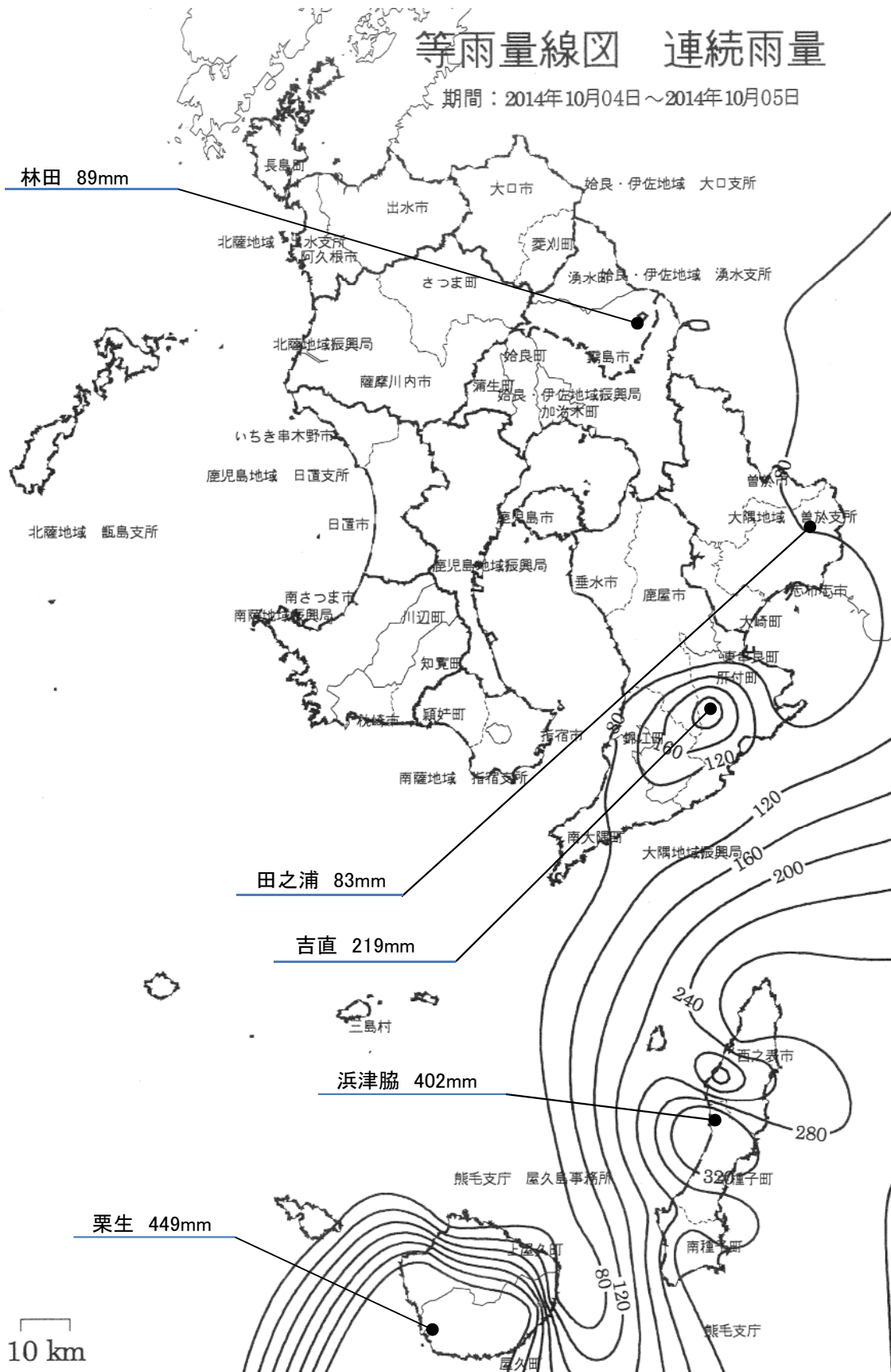
各地の降雨量(14325)

降水量mm



地点	鹿児島	日置	南薩	指宿	北薩	出水	甌島	始良・伊佐	大口	大隅	曾於	熊毛	屋久島	大島	瀬戸内	喜界	徳之島	沖永良部
● 最大時間雨量	11.0	11.0	18.0	10.0	8.0	7.0	2.0	21.0	6.0	43.0	10.0	53.0	58.0	13.0	15.0	8.0	1.0	0.0
■ 最大24時間雨量	81.0	41.0	45.0	40.0	39.0	24.0	5.0	89.0	20.0	219.0	83.0	402.0	449.0	108.0	125.0	64.0	2.0	0.0
▲ 連続雨量	81.0	41.0	45.0	40.0	39.0	24.0	5.0	89.0	20.0	219.0	83.0	402.0	449.0	112.0	129.0	64.0	1.0	0.0

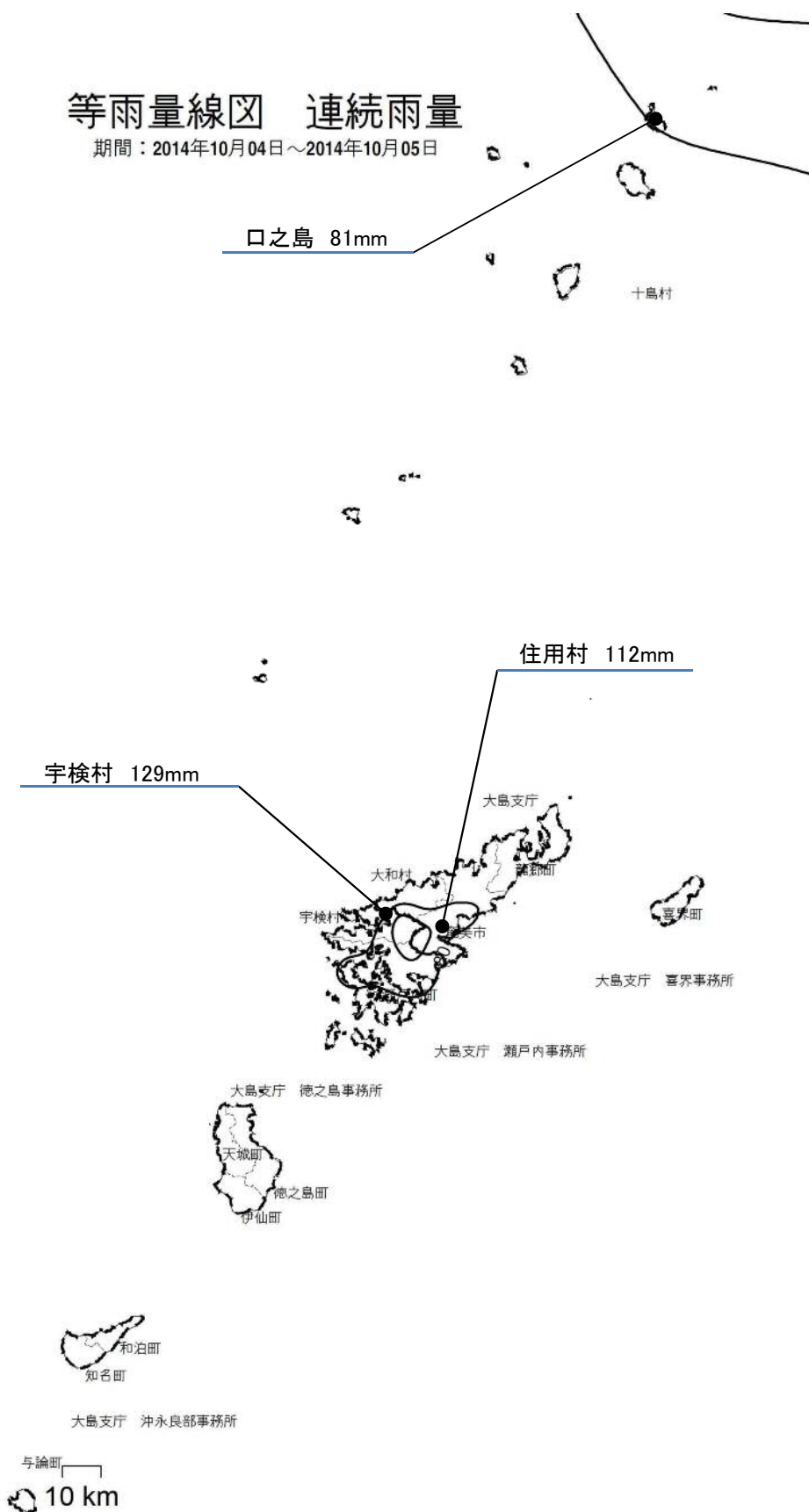
平成26年10月4日～平成26年10月5日 (14325)



平成26年10月4日～平成26年10月5日(14325)

等雨量線図 連続雨量

期間：2014年10月04日～2014年10月05日



(13) 10月11日～10月14日の台風19号(14330)

①気象概況

台風19号の影響で、奄美地方では11日～12日を中心に、薩摩・大隅地方、種子島・屋久島地方では、12日～13日を中心に大雨となり大荒れの天気となった。

【台風19号】

10月3日21時頃マーシャル諸島で発生、太平洋上を北西に進んだ。12日0時半頃に沖縄本島付近を通過し、12日夜から進路を東寄りに変えた台風は速度を上げながら、13日8時半頃に鹿児島県枕崎市付近に上陸した。その後四国を横断、14日9時に三陸沖で温帯低気圧に変わった。

②被害状況

今回の台風19号による一般被害は、次のとおりである。

種 別	区 分	被 害
人 的 被 害 (人)	死 者	—
	負 傷 者	9
建 物 被 害 (棟)	全 壊	—
	半 壊	4
	一 部 損 壊	152
	床 上 浸 水	—
	床 下 浸 水	2
罹災世帯 (世帯)		4
罹災者数 (人)		5

③特記事項

県内の公共土木施設災害は 13 箇所、 150,405 千円の被害を受けた。

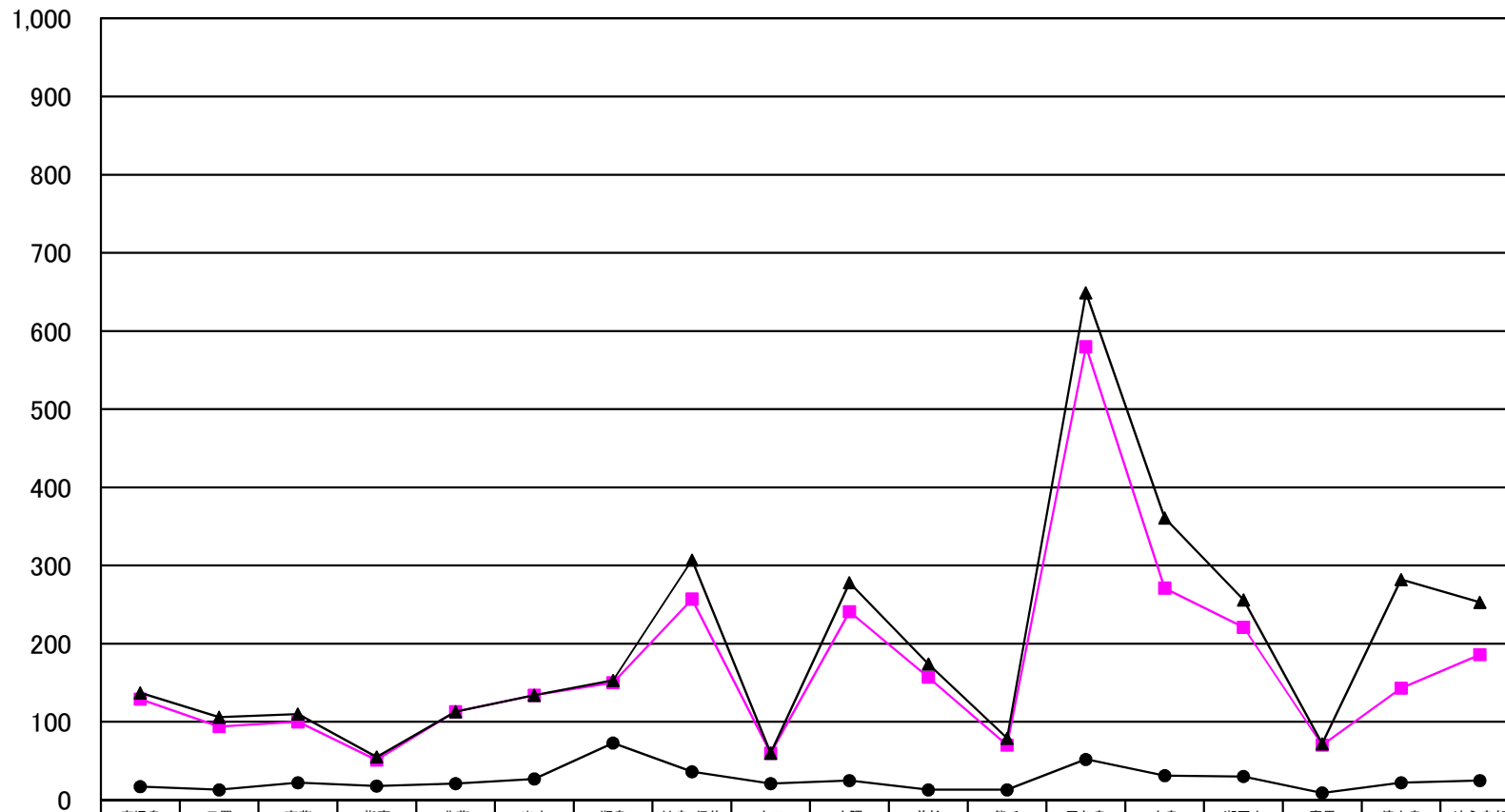
各地の降雨量

(1 4 3 3 0)

事務所名	日 雨 量										総雨量	連続雨量	最大24時間雨量		最大時間雨量	
	10月 11日	10月 12日	10月 13日	10月 14日	月 日	月 日	月 日	月 日	月 日	月 日	10月11日~ 10月14日	10月11日~ 10月14日	雨 量	起月日時	雨 量	起月日時
	0~24時 (mm)	0~24時 (mm)	0~24時 (mm)	0~24時	0~24時	0~24時	0~24時	0~24時	0~24時	0~24時	(mm)	(mm)	(mm)		(mm)	
鹿児島	33.0	104.0	1.0	0.0							138.0	137.0	129.0	10/11 18時	17.0	10/12 2時
日置	0.0	53.0	53.0	0.0							106.0	106.0	94.0	10/12 9時	13.0	10/12 9時
南薩	1.0	62.0	48.0	0.0							111.0	110.0	100.0	10/12 9時	22.0	10/13 7時
指宿	0.0	24.0	31.0	0.0							55.0	55.0	51.0	10/12 9時	18.0	10/13 8時
北薩	0.0	42.0	71.0	0.0							113.0	113.0	113.0	10/12 11時	21.0	10/13 7時
出水	0.0	8.0	126.0	0.0							134.0	134.0	134.0	10/12 13時	27.0	10/13 7時
甌島	0.0	18.0	135.0	0.0							153.0	153.0	150.0	10/12 14時	73.0	10/13 6時
姶良・伊佐	27.0	153.0	127.0	0.0							307.0	307.0	257.0	10/12 10時	36.0	10/13 9時
伊佐	0.0	9.0	52.0	0.0							61.0	60.0	60.0	10/12 16時	21.0	10/13 8時
大隅	2.0	219.0	59.0	0.0							280.0	278.0	241.0	10/12 4時	25.0	10/12 10時
曾於	1.0	142.0	32.0	0.0							175.0	174.0	157.0	10/12 6時	13.0	10/12 11時
熊毛支庁	3.0	70.0	6.0	0.0							79.0	79.0	70.0	10/12 0時	13.0	10/12 4時
屋久島	65.0	567.0	17.0	0.0							649.0	649.0	580.0	10/11 21時	52.0	10/12 7時
大島支庁	182.0	154.0	20.0	5.0							361.0	361.0	271.0	10/11 12時	31.0	10/12 0時
瀬戸内	186.0	57.0	9.0	5.0							257.0	256.0	221.0	10/11 5時	30.0	10/11 21時
喜界	57.0	16.0	2.0	2.0							77.0	72.0	70.0	10/11 6時	9.0	10/11 22時
徳之島	238.0	45.0	0.0	1.0							284.0	282.0	143.0	10/11 8時	22.0	10/11 18時
沖永良部	243.0	14.0	1.0	0.0							258.0	253.0	186.0	10/11 6時	25.0	10/11 21時

各地の降雨量(14330)

降水量mm

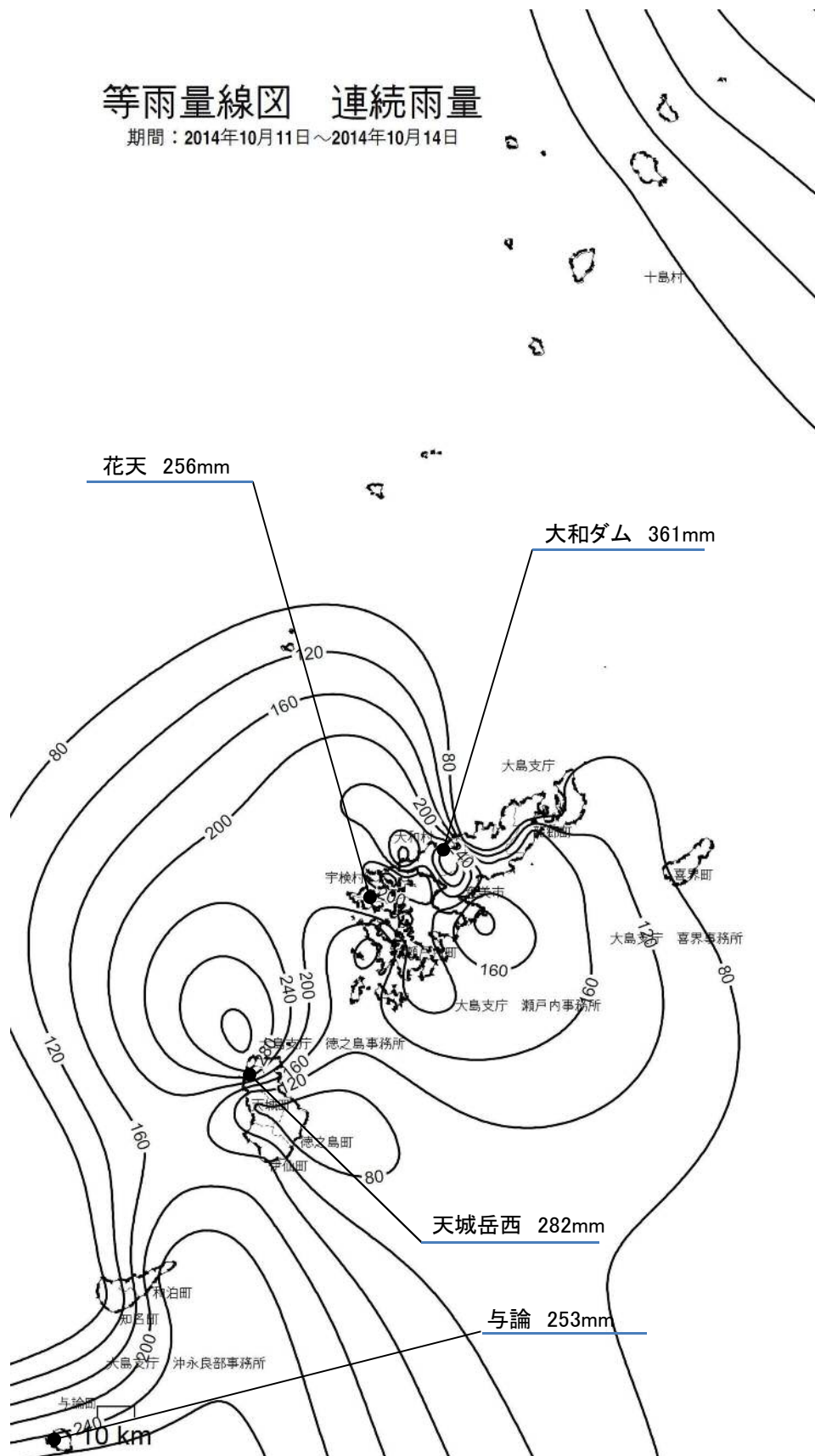


● 最大時間雨量	17.0	13.0	22.0	18.0	21.0	27.0	73.0	36.0	21.0	25.0	13.0	13.0	52.0	31.0	30.0	9.0	22.0	25.0
■ 最大24時間雨量	129.0	94.0	100.0	51.0	113.0	134.0	150.0	257.0	60.0	241.0	157.0	70.0	580.0	271.0	221.0	70.0	143.0	186.0
▲ 連続雨量	137.0	106.0	110.0	55.0	113.0	134.0	153.0	307.0	60.0	278.0	174.0	79.0	649.0	361.0	256.0	72.0	282.0	253.0

平成26年10月11日～平成26年10月14日(14330)

等雨量線図 連続雨量

期間：2014年10月11日～2014年10月14日



(14) 10月26日の豪雨(14336)

①気象概況

薩摩・大隅，種子島・屋久島では，26日は気圧の谷や湿った気流の影響で，大雨や雷雨となった所があった。

②被害状況

今回の豪雨による一般被害は，次のとおりである。

種 別	区 分	被 害
人 的 被 害 (人)	死 者	—
	負 傷 者	—
建 物 被 害 (棟)	全 壊	—
	半 壊	—
	一 部 損 壊	—
	床 上 浸 水	—
	床 下 浸 水	—
罹災世帯 (世帯)		—
罹災者数 (人)		—

③特記事項

県内の公共土木施設災害は 1 箇所， 5,406 千円の被害を受けた。

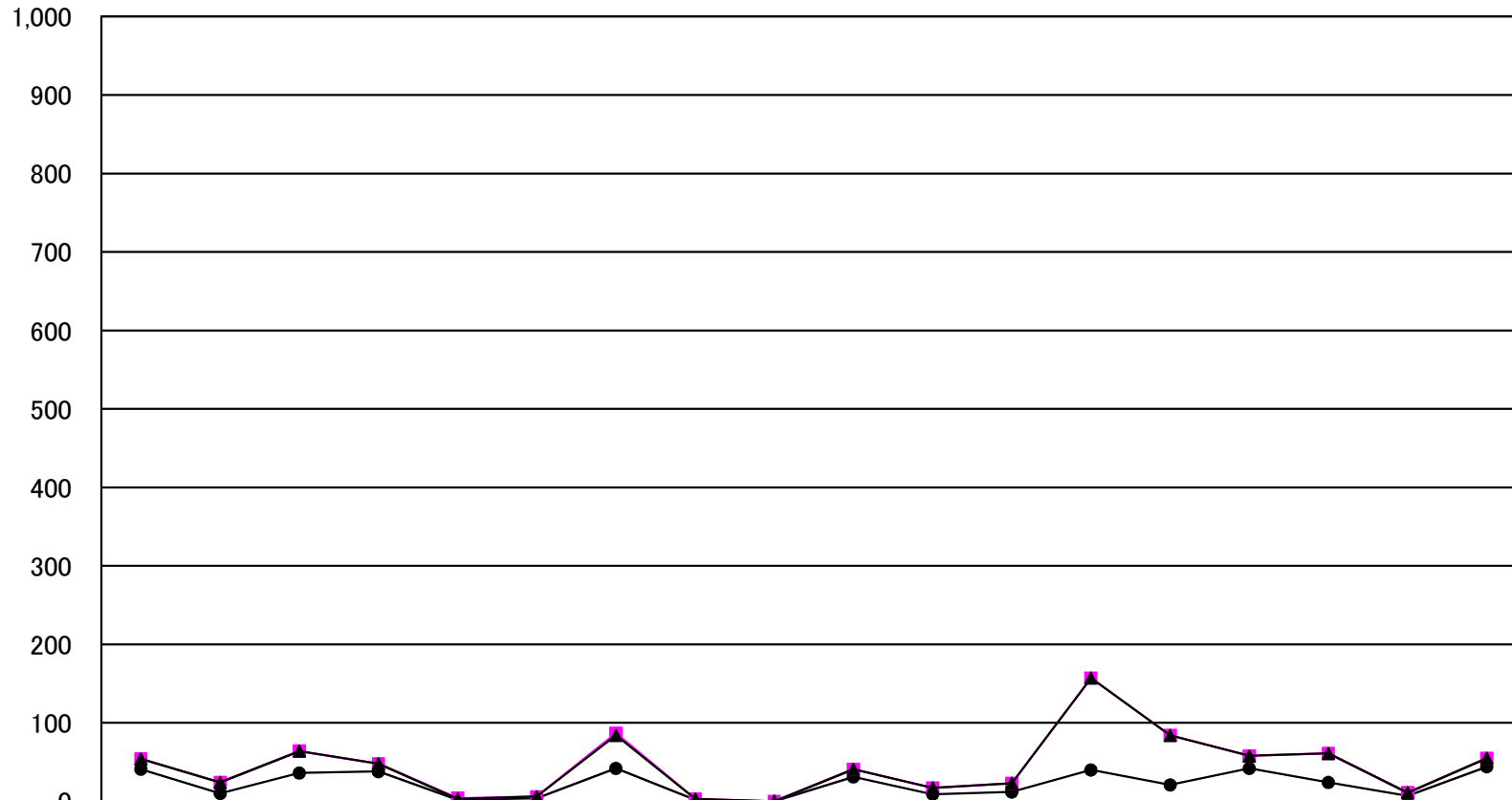
各地の降雨量

(1 4 3 3 6)

事務所名	日 雨 量										総雨量	連続雨量	最大24時間雨量		最大時間雨量	
	10月 26日	月 日	月 日	月 日	月 日	月 日	月 日	月 日	月 日	月 日	10月26日~ 10月26日	10月26日~ 10月26日	雨 量	起月日時	雨 量	起月日時
	0~24時 (mm)	0~24時 (mm)	0~24時 (mm)	0~24時	0~24時	0~24時	0~24時	0~24時	0~24時	0~24時	(mm)	(mm)	(mm)		(mm)	
鹿児島	54.0										54.0	54.0	54.0	10/26 0時	41.0	10/26 10時
日置	24.0										24.0	24.0	24.0	10/26 0時	10.0	10/26 12時
南薩	64.0										64.0	64.0	64.0	10/26 0時	36.0	10/26 13時
指宿	48.0										48.0	48.0	48.0	10/26 0時	38.0	10/26 14時
北薩	4.0										4.0	3.0	4.0	10/26 0時	2.0	10/26 11時
出水	6.0										6.0	6.0	6.0	10/26 0時	4.0	10/26 23時
甌島	87.0										87.0	84.0	87.0	10/26 0時	42.0	10/26 4時
姶良・伊佐	3.0										3.0	3.0	3.0	10/26 0時	2.0	10/26 12時
伊佐	0.0										0.0	0.0	0.0	—	0.0	—
大隅	41.0										41.0	41.0	41.0	10/26 0時	31.0	10/26 13時
曾於	17.0										17.0	17.0	17.0	10/26 0時	9.0	10/26 14時
熊毛支庁	23.0										23.0	23.0	23.0	10/26 0時	12.0	10/26 11時
屋久島	157.0										157.0	157.0	157.0	10/26 0時	40.0	10/26 12時
大島支庁	84.0										84.0	84.0	84.0	10/26 0時	21.0	10/26 10時
瀬戸内	58.0										58.0	58.0	58.0	10/26 0時	42.0	10/26 10時
喜界	61.0										61.0	61.0	61.0	10/26 0時	24.0	10/26 5時
徳之島	11.0										11.0	11.0	11.0	10/26 0時	7.0	10/26 17時
沖永良部	55.0										55.0	55.0	55.0	10/26 0時	44.0	10/26 16時

各地の降雨量(14336)

降水量mm

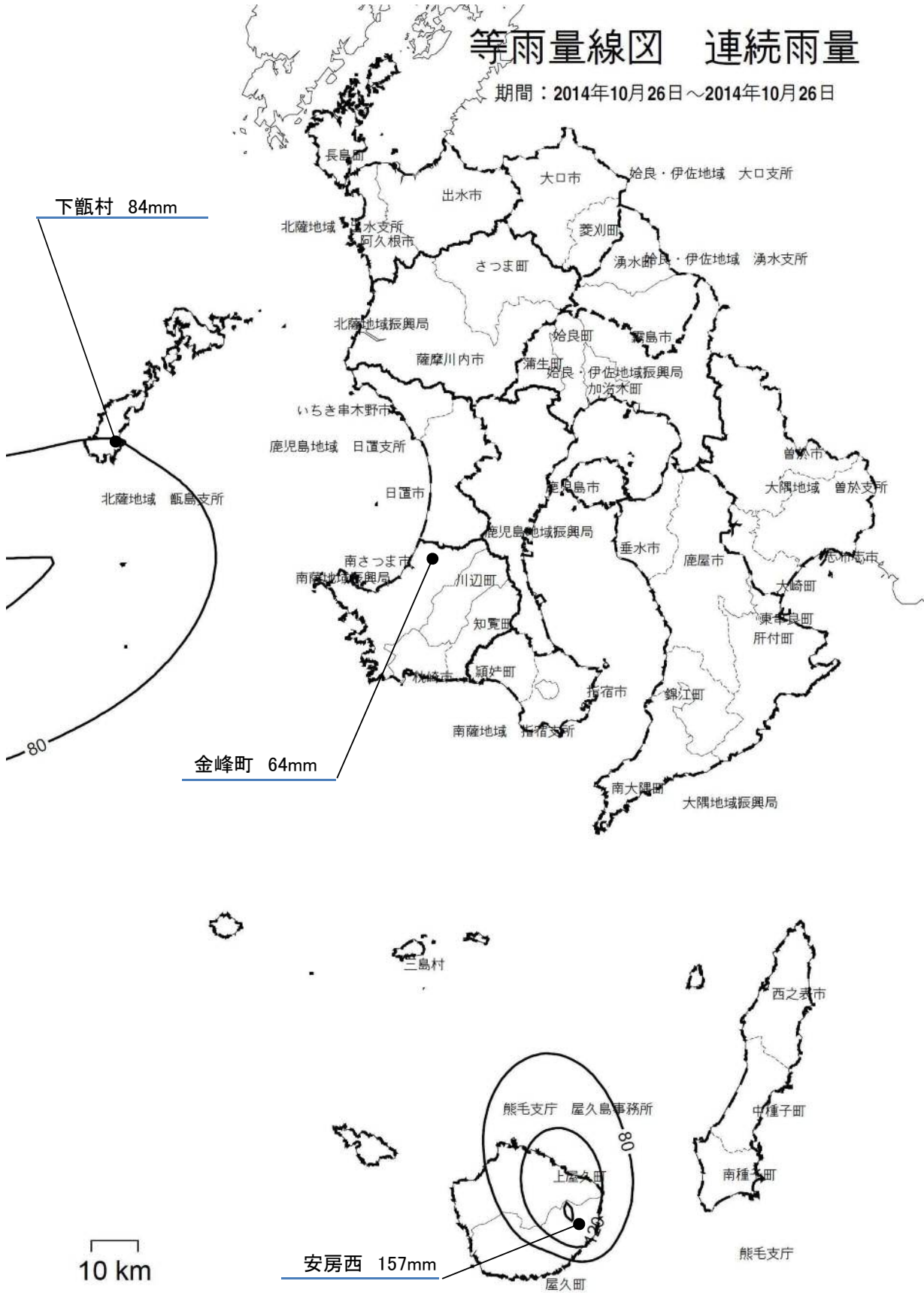


	鹿児島	日置	南薩	指宿	北薩	出水	甌島	始良・伊佐	大口	大隅	曾於	熊毛	屋久島	大島	瀬戸内	喜界	徳之島	沖永良部
● 最大時間雨量	41.0	10.0	36.0	38.0	2.0	4.0	42.0	2.0	0.0	31.0	9.0	12.0	40.0	21.0	42.0	24.0	7.0	44.0
■ 最大24時間雨量	54.0	24.0	64.0	48.0	4.0	6.0	87.0	3.0	0.0	41.0	17.0	23.0	157.0	84.0	58.0	61.0	11.0	55.0
▲ 連続雨量	54.0	24.0	64.0	48.0	3.0	6.0	84.0	3.0	0.0	41.0	17.0	23.0	157.0	84.0	58.0	61.0	11.0	55.0

平成26年10月26日 (14336)

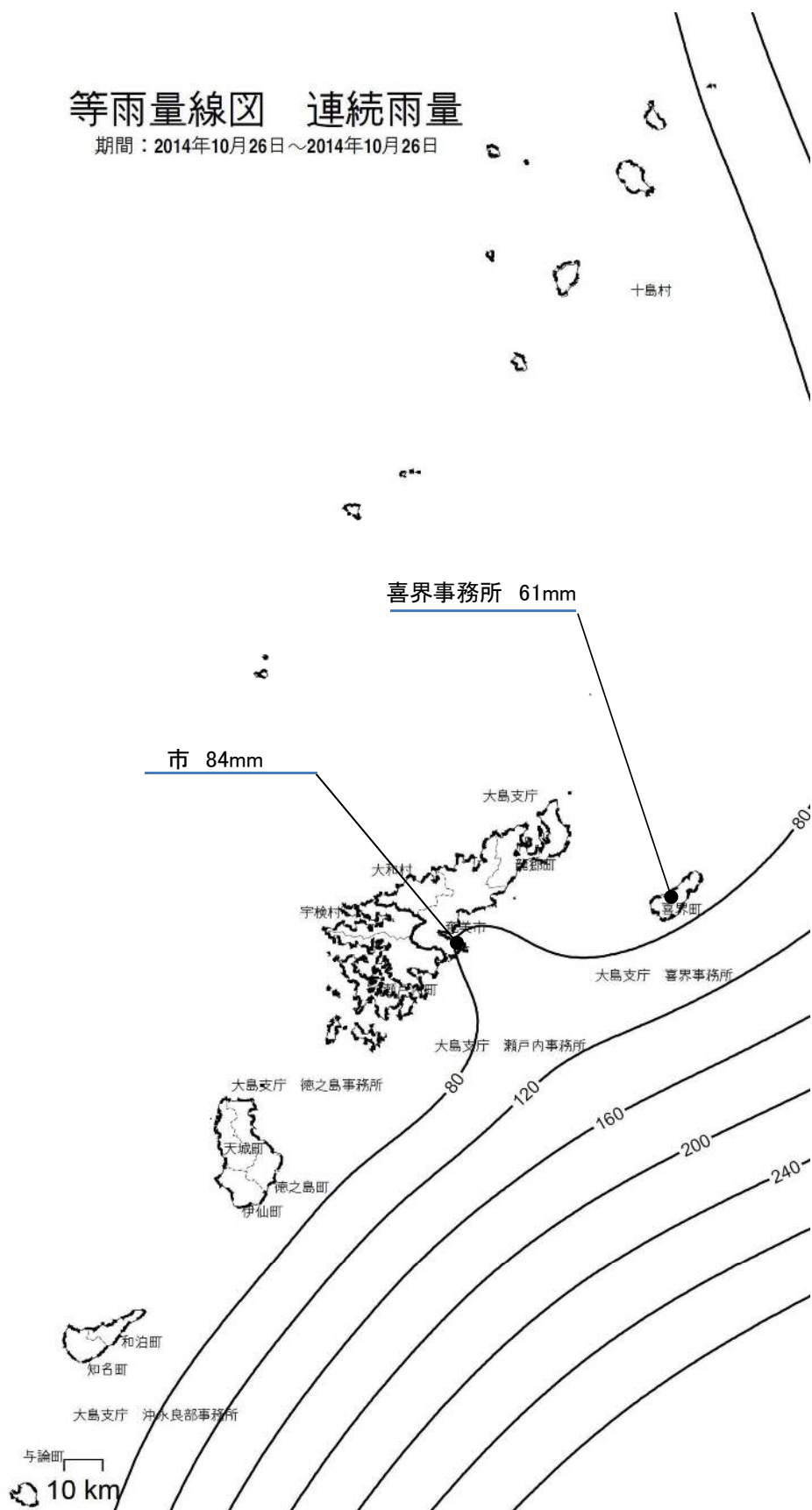
等雨量線図 連続雨量

期間：2014年10月26日～2014年10月26日



等雨量線図 連続雨量

期間：2014年10月26日～2014年10月26日



V 参 考 資 料

- 1 平成26年発生公共土木施設災害復旧事業査定日程表及び班編制
- 2 激甚災害に係る特定地方公共団体調べ（平成17災～26災）
- 3 平成26年発生災害に係る市町村別事業費及び国庫負担率
- 4 過去10年の公共土木施設災害復旧事業査定結果 ※
- 5 過去10年の公共土木施設災害復旧事業決定額 ※
- 6 過去10年の公共土木施設災害復旧事業箇所数 ※
- 7 平成26年発生災害公共土木施設災害復旧事業地域振興局等別決定額
- 8 平成26年発生災害公共土木施設災害復旧事業地域振興局等別箇所数
- 9 平成26年発生災害の決定額及び比率

※ 4， 5， 6 の平成19年以前分の数値は，都市局・港湾局を含まない。

1 平成26年発生公共土木施設災害復旧事業査定日程表及び班編制

水管理・国土保全局

区分	1次査定	2次査定	3次査定	4次査定	5次査定	6次査定
日程	7月14日～7月15日	7月28日～7月29日	8月19日～8月22日	8月25日～8月29日	9月8日～9月12日	9月30日～10月3日
本省1班		国土交通省水管理・国土保全局 石尾 浩市 九州財務局 三木屋 正 道路維持課 椎原 賢次		国土交通省水管理・国土保全局 横林 直樹 九州財務局 岩津 義和 河川課 林 伸一	川内川河川事務所 秀徳 典穂 習得(川内川河川事務所) 南 知浩 九州財務局 三木屋 正 河川課 諏訪 正啓	大隅河川国道事務所 永吉 修平 九州財務局 平岡 哲二 道路維持課 椎原 賢次
本省2班					宮崎河川国道事務所 薄田 邦貴 九州財務局 岡本 孝喜 道路維持課 中島 鹿之助	
本省事務官班					鹿児島国道事務所 福田 浩 河川課 額川 一夫	
整備局1班	大隅河川国道事務所 永吉 修平 九州財務局 甲斐 照雄 道路維持課 中島 鹿之助		鹿児島国道事務所 古閑 靖啓 九州財務局 下山 保男 河川課 宮脇 一洋	九州地方整備局 川内 学 九州財務局 三木屋 正 習得(九州財務局) 大田 秀幸 道路維持課 宮下 大志	佐伯河川国道事務所 總崎 裕二 九州財務局 平岡 哲二 道路維持課 宮下 大志 河川課 宮脇 一洋	

7 次 査 定	8 次 査 定
10月7日～10月9日	12月16日～12月19日
国土交通省水管理・国土保全局 上原 重賢 九州財務局 小川 正孝 河川課 松元 勇	九州地方整備局 久留 省二 習得(鹿児島国道事務所) 中島 浩二 九州財務局 川野 博志 道路維持課 宮下 大志
	宮崎河川国道事務所 竹下 真治 九州財務局 犬童 種次 道路維持課 中島 鹿之助
	川内川河川事務所 中村 博昭 河川課 顥川 一夫
	遠賀川河川事務所 田島 二仁 九州財務局 大田 秀幸 河川課 諏訪 正啓

港湾局

区分	1 次 査 定
日程	1月8日～1月9日
本 省 1 班	国土交通省港湾局 芳倉 勝治 鴨打 浩一 佐藤 直樹 九州財務局 下山 保夫 港湾空港課 松山 敏久 花園 純哉

2 激甚災害に係る特定地方公共団体調べ（平成17災 ～ 26災）

（本激）

発生年	異常気象名	期間	特定地方公共団体名（市町村名）						
17	豪雨及び台風14号	9月1日 ～ 9月8日	垂水市	薩摩川内市	曾於市	三島村	十島村	輝北町	錦江町
			南大隅町	南種子町	屋久町	住用村	和泊町		
18	豪雨及び暴風雨	5月23日 ～ 7月29日	鹿屋市	阿久根市	出水市	大口市	垂水市	薩摩川内市	日置市
			志布志市	十島村	さつま町	長島町	菱刈町	湧水町	大崎町
19			該 当 な し						
20			該 当 な し						
21			該 当 な し						
22			該 当 な し						
23			該 当 な し						
24	豪雨及び暴風雨	6月8日 ～ 7月23日	長島町	大和村	宇検村	瀬戸内町	龍郷町		
25			該 当 な し						
26	豪雨及び台風11号・12号	7月30日 ～ 8月25日	大和村						

（局激）

発生年	異常気象名	期間	特定地方公共団体名（市町村名）						
17			該 当 な し						
18	台風13号	9月16日 ～ 9月18日	十島村						
19	豪雨及び台風4号	6月16日 ～ 7月15日	南大隅町						
20			該 当 な し						
21			該 当 な し						
22	豪雨(梅雨前線)	6月17日 ～ 7月17日	曾於市 (旧財部町)						
	豪雨	10月18日 ～ 10月25日	奄美市	大和村	宇検村	瀬戸内町	龍郷町		
23	地すべり	平成22年10月18日 ～ 平成23年5月12日	大和村						
	地すべり	平成22年10月18日 ～ 平成23年9月30日	奄美市 (旧住用村)						
	豪雨	9月25日 ～ 9月28日	龍郷町						
	豪雨	11月1日 ～ 11月2日	奄美市 (旧住用村)	瀬戸内町					
24	台風15号	8月24日 ～ 8月29日	大和村	宇検村					
	台風17号	9月28日 ～ 10月1日	大和村	和泊町	宇検村	瀬戸内町			
25			該 当 な し						
26	台風18号	10月4日 ～ 10月5日	西之表市						

※1 公共土木施設災害復旧事業等に関するものだけを記載（農地災等を除く）。

※2 「期間」は、政令に基づく。

3 平成26年発生災害に係る市町村別事業費及び国庫負担率

国土交通省分（単位：千円）

市町村名	事業費				国庫負担率		
	一般	離島	特例	計	一般	離島	特例
鹿児島市	15,466			15,466	0.667		
鹿屋市	3,168			3,168	0.667		
枕崎市				0			
阿久根市	37,800			37,800	0.667		
出水市				0			
指宿市	8,953			8,953	0.667		
西之表市		3,953	57,241	61,194		0.800	0.858
垂水市				0			
薩摩川内市				0			
日置市				0			
曾於市	9,154			9,154	0.667		
霧島市	24,129			24,129	0.667		
いちき串木野市				0			
南さつま市	15,006			15,006	0.667		
志布志市				0			
奄美市		8,566		8,566		0.800	
南九州市	2,548			2,548	0.667		
伊佐市	2,261			2,261	0.667		
始良市	5,633			5,633	0.667		
三島村				0			
十島村		3,184		3,184		0.800	
さつま町	63,707			63,707	0.667		
長島町	136,682			136,682	0.667		
湧水町	6,268			6,268	0.667		
大崎町				0			
東串良町				0			
錦江町	1,559			1,559	0.667		
南大隅町	2,215			2,215	0.667		
肝付町	12,752			12,752	0.667		
中種子町		4,755		4,755		0.800	
南種子町		67,200		67,200		0.800	
屋久島町		10,708		10,708		0.800	
大和村			160,671	160,671			0.968
宇検村				0			
瀬戸内町		211,015		211,015		0.800	
龍郷町				0			
喜界町				0			
徳之島町		8,335		8,335		0.800	
天城町		25,536		25,536		0.800	
伊仙町		77,393		77,393		0.800	
和泊町		19,220		19,220		0.800	
知名町				0			
与論町				0			
合計	347,301	439,865	217,912	1,005,078	-	-	-

※事業費は事務費を含めた金額である。

4 過去10年の公共土木施設災害復旧事業査定結果

年 次 別	県 工 事						市 町 村		
	申請額 (A)		決定額 (B)		比率 (B/A)		申請額 (A)		決 定
	箇所数	金額	箇所数	金額	箇所数	金額	箇所数	金額	箇所数
17	401	4,649,391	400	4,079,615	99.8	87.7	621	3,705,020	619
18	658	7,236,176	658	6,606,821	100.0	91.3	1,074	7,315,403	1,071
19	174	2,054,665	174	1,635,306	100.0	79.6	304	1,427,509	304
20	142	1,265,227	141	1,042,515	99.3	82.4	211	898,476	210
21	7	46,916	7	39,204	100.0	83.6	19	95,262	19
22	335	4,766,307	335	4,128,291	100.0	86.6	597	4,845,278	594
23	300	3,905,190	299	3,594,454	99.7	92.0	394	3,368,462	393
24	249	5,881,152	249	5,539,586	100.0	94.2	441	4,048,469	440
25	20	192,368	20	181,314	100.0	94.3	104	761,673	104
26	42	1,343,969	42	1,198,362	100.0	89.2	127	1,078,778	126
17~26 平均	232	3,134,136	232	2,804,547	100.0	89.5	389	2,754,433	388

(単位：箇所、千円、%)

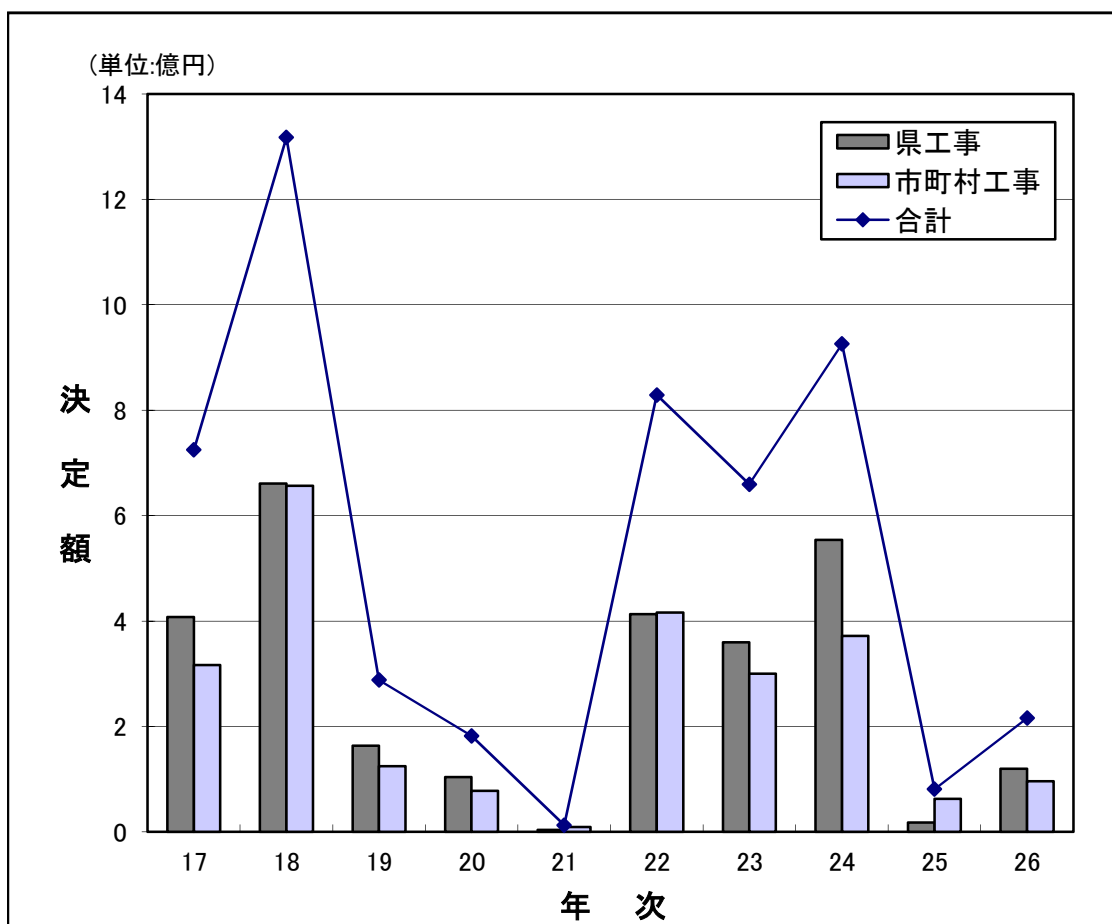
工 事			合 計						備考	
額 (B)		比率 (B/A)		申請額 (A)		決定額 (B)		比率 (B/A)		
金額	箇所数	金額	箇所数	金額	箇所数	金額	箇所数	金額		
3,167,702	99.7	85.5	1,022	8,354,411	1,019	7,247,317	99.7	86.7		
6,567,471	99.7	89.8	1,732	14,551,579	1,729	13,174,292	99.8	90.5		
1,247,864	100.0	87.4	478	3,482,174	478	2,883,170	100.0	82.8		
780,093	99.5	86.8	353	2,163,703	351	1,822,608	99.4	84.2		
90,767	100.0	95.3	26	142,178	26	129,971	100.0	91.4		
4,160,610	99.5	85.9	932	9,611,585	929	8,288,901	99.7	86.2		
2,999,137	99.7	89.0	694	7,273,652	692	6,593,591	99.7	90.7		
3,716,653	99.8	91.8	690	9,929,621	689	9,256,239	99.9	93.2		
630,697	100.0	82.8	124	954,041	124	812,011	100.0	85.1		
961,983	99.2	89.2	169	2,422,747	168	2,160,345	99.4	89.2		
2,432,298	99.7	88.3	622	5,888,569	620	5,236,845	99.7	88.9		

注1) 申請箇所数と決定箇所数の差は、失格・欠格、合冊・分冊によるものである。

5 過去10年の公共土木施設災害復旧事業決定額

(単位：千円)

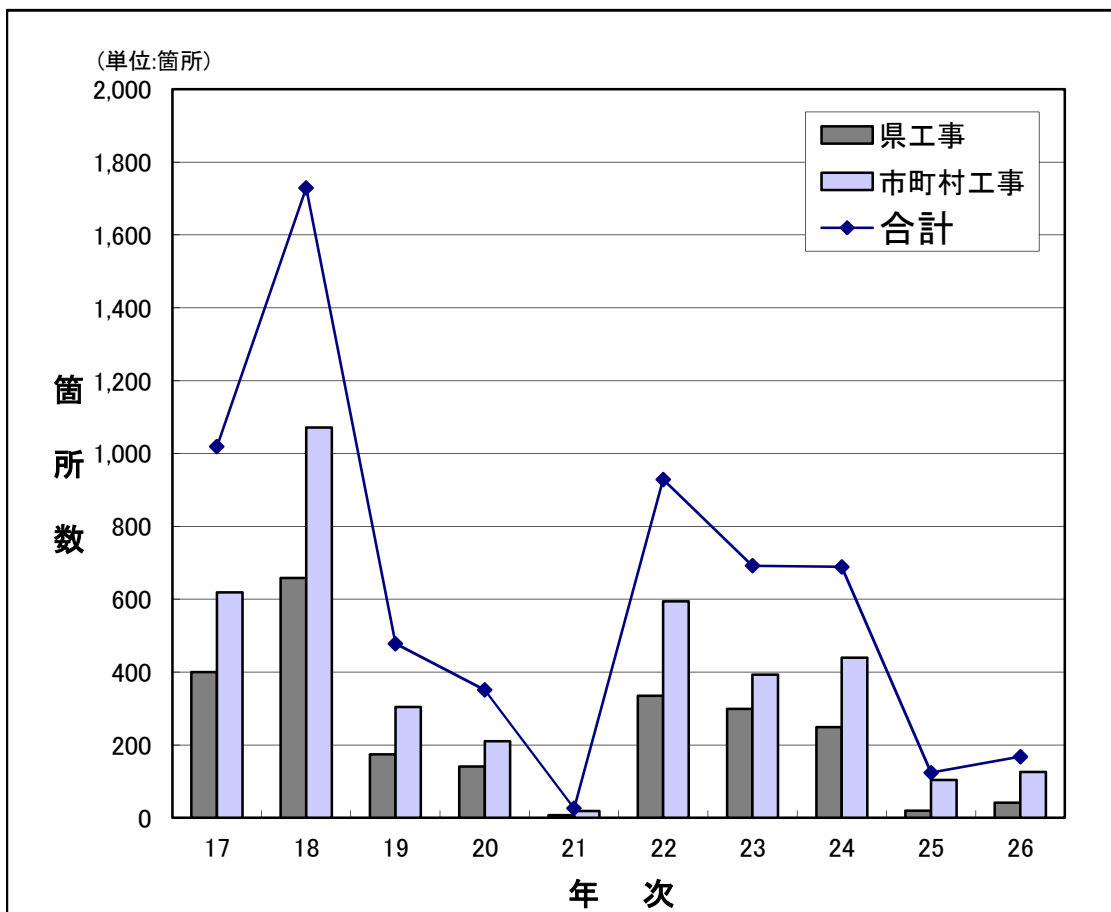
年次別	県工事決定額	市町村工事決定額	合計
17	4,079,615	3,167,702	7,247,317
18	6,606,821	6,567,471	13,174,292
19	1,635,306	1,247,864	2,883,170
20	1,042,515	780,093	1,822,608
21	39,204	90,767	129,971
22	4,128,291	4,160,610	8,288,901
23	3,594,454	2,999,137	6,593,591
24	5,539,586	3,716,653	9,256,239
25	181,314	630,697	812,011
26	1,198,362	961,983	2,160,345
17～26平均	2,804,547	2,432,298	5,236,845



6 過去10年の公共土木施設災害復旧事業箇所数

(単位：箇所)

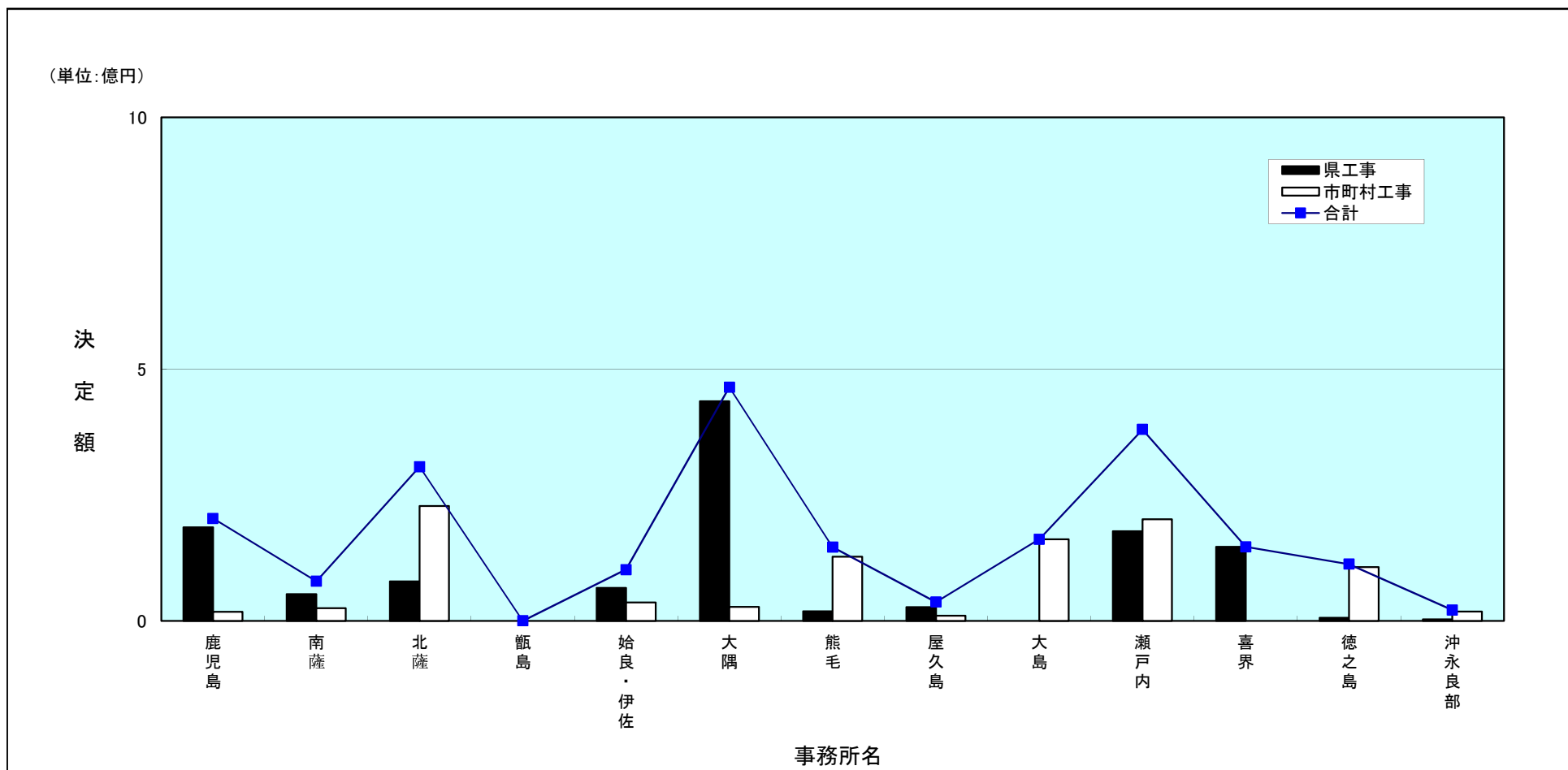
年次別	県工事決定箇所数	市町村工事決定箇所数	合計
17	400	619	1,019
18	658	1,071	1,729
19	174	304	478
20	141	210	351
21	7	19	26
22	335	594	929
23	299	393	692
24	249	440	689
25	20	104	124
26	42	126	168
17～26平均	232	388	620



7 平成26年発生災害公共土木施設災害復旧事業地域振興局等別決定額

(単位：千円)

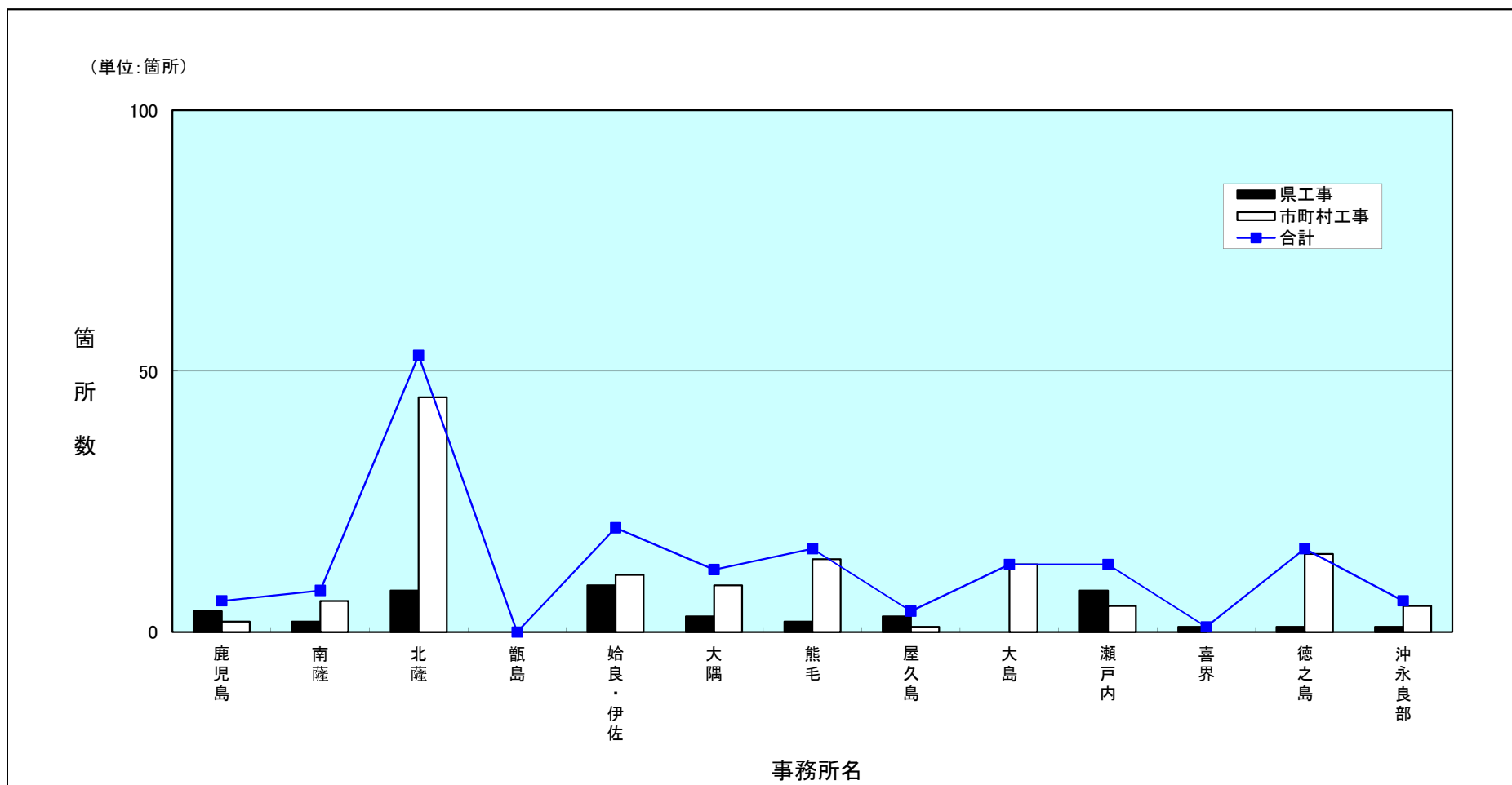
	鹿児島	南薩	北薩	甑島	始良・伊佐	大隅	熊毛	屋久島	大島	瀬戸内	喜界	徳之島	沖永良部	合計
県工事	185,553	53,185	78,210	—	65,184	436,268	18,791	27,008	—	178,214	146,756	6,181	3,012	1,198,362
市町村工事	17,847	25,367	227,934	—	36,644	27,607	127,590	10,247	161,951	201,929	—	106,474	18,393	961,983
合計	203,400	78,552	306,144	0	101,828	463,875	146,381	37,255	161,951	380,143	146,756	112,655	21,405	2,160,345



8 平成26年発生災害公共土木施設災害復旧事業地域振興局等別箇所数

(単位：箇所)

	鹿児島	南薩	北薩	甑島	始良・伊佐	大隅	熊毛	屋久島	大島	瀬戸内	喜界	徳之島	沖永良部	合計
県工事	4	2	8	—	9	3	2	3	—	8	1	1	1	42
市町村工事	2	6	45	—	11	9	14	1	13	5	—	15	5	126
合計	6	8	53	0	20	12	16	4	13	13	1	16	6	168



9 平成26年発生災害の決定額及び比率

(単位：千円)

