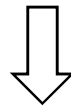


寄洲除去・堤防伐採の実施状況

1) 余多川 (その1)

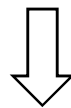
着工前 (測点+120付近)



完成後 (測点+120付近)



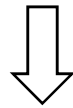
1) 余多川 (その2)
着工前 (測点+120付近)



完成後 (測点+120付近)



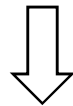
2) 奥川 着工前



完成後



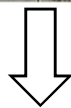
3) 石橋川 (その1) 着工前



完成後



3) 石橋川 (その2) 着工前



完成後

