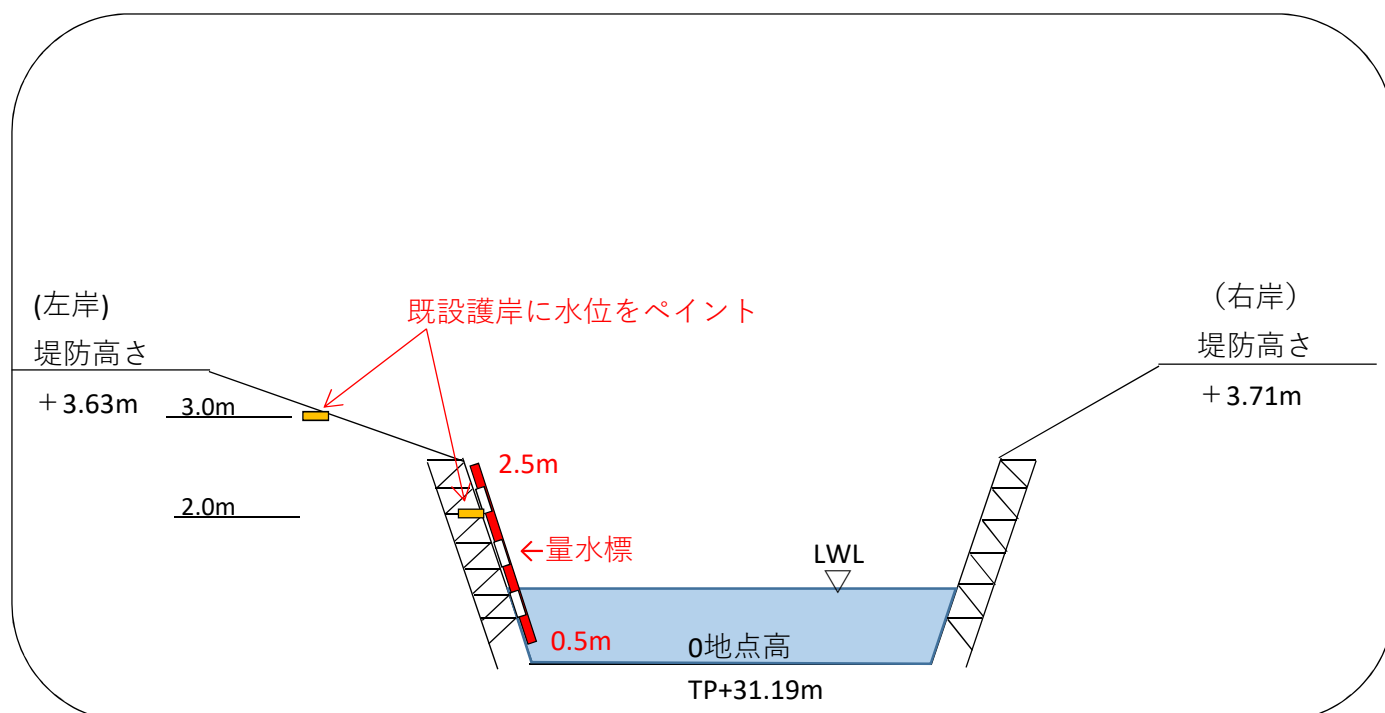


危機管理型水位計等の設置状況

①余多川（天竜橋）




イメージ断面図（二級河川余多川・天竜橋付近）



河川監視カメラと量水標①（天竜橋上流川左岸）



量水標①（拡大）



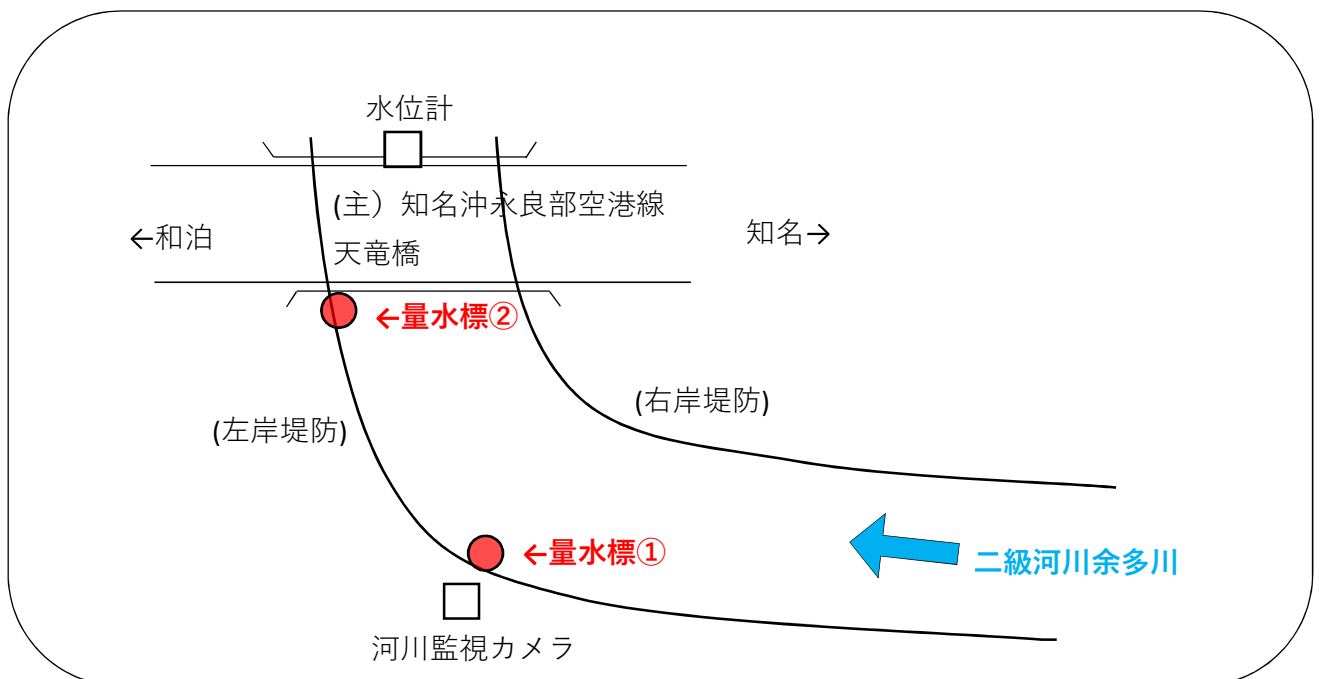
量水標②（天竜橋真下付近 左岸）



量水標②（拡大）



イメージ図（二級河川余多川・天竜橋付近）



河川監視カメラ



河川監視カメラ（拡大）



危機管理型水位計（全景）



危機管理型水位計（設置状況）



危機管理型水位計（拡大）



②奥川(南洲橋)



③石橋川(大城橋, 石橋)

石橋川 (大城橋)



石橋川 (石橋)



与論町（危機管理型水位計の設置）



- ・リアルタイム
- ・1時間単位
- ・1日単位

2021年2月5日 16時22分42秒 与論島

前月 7日前 6日前 5日前 4日前 3日前 2日前 1日前 本日

デバッグ領域を非表示にする

※ここはデバッグ領域です。公開時にはdivごと削除すること！ 最終更新日:09/11/2020 13:48:47

エラーログ



デバッグログ

ファイルの読み込みに失敗しました。 status = 404, filename = ../home/Drive/Backup/DELL-NEXT/C/vb/com_rcv/save/2021/02/Log-20210205.txt
 マップ表示バッファ:●
 マップ表示バッファ:●

【地図表示】



※国土地理院地図を加工して使用しています。

【雨量計】

茶花 雨量計						東区 雨量計									
時	00	10	20	30	40	50	計	時	00	10	20	30	40	50	計
0								0							
1								1							
2								2							
3								3							
4								4							
5								5							
6								6							
7								7							
8								8							
9								9							
10								10							
11								11							
12								12							
13								13							
14								14							
15								15							
16								16							
17								17							
18								18							
19								19							
20								20							
21								21							
22								22							
23								23							

※ここから旧プロトタイプの残骸

【タイムライン】

- 0 1 2 3 4 5 6 7 8 9 10 11 12 13 14 15 16 17 18 19 20 21 22 23
- 茶花 雨量計
- 東区 雨量計
- 水位計
- 風向風速計

【リアルタイム】

茶花降水量 東区降水量

 時刻降水量(mm)

データがありません。

茶花水位観測値

直近のデータリアルタイム

- ・水位高 50cm未満は表示されません。
- ・限界水位高 140cm

※水位高100cm以上は毎分観測しております。
 詳細を確認したい方は [こちら](#) から

1時間単位

時刻	降水量(茶花) mm	降水量(東区) mm	風向 16方位	風速 m/s	茶花水位観測地 cm(時間)
0					
1					
2					
3					
4					
5					
6					
7					
8					
9					
10					
11					
12					
13					
14					
15					
16					
17					
18					
19					
20					
21					
22					
23					

1日単位

降水量(茶花) mm	降水量(東区) mm	瞬間最大風速 (風向(16方位)・時刻) m/s	茶花水位観測地 (時刻) cm
0	0	0(N・)	0.0()