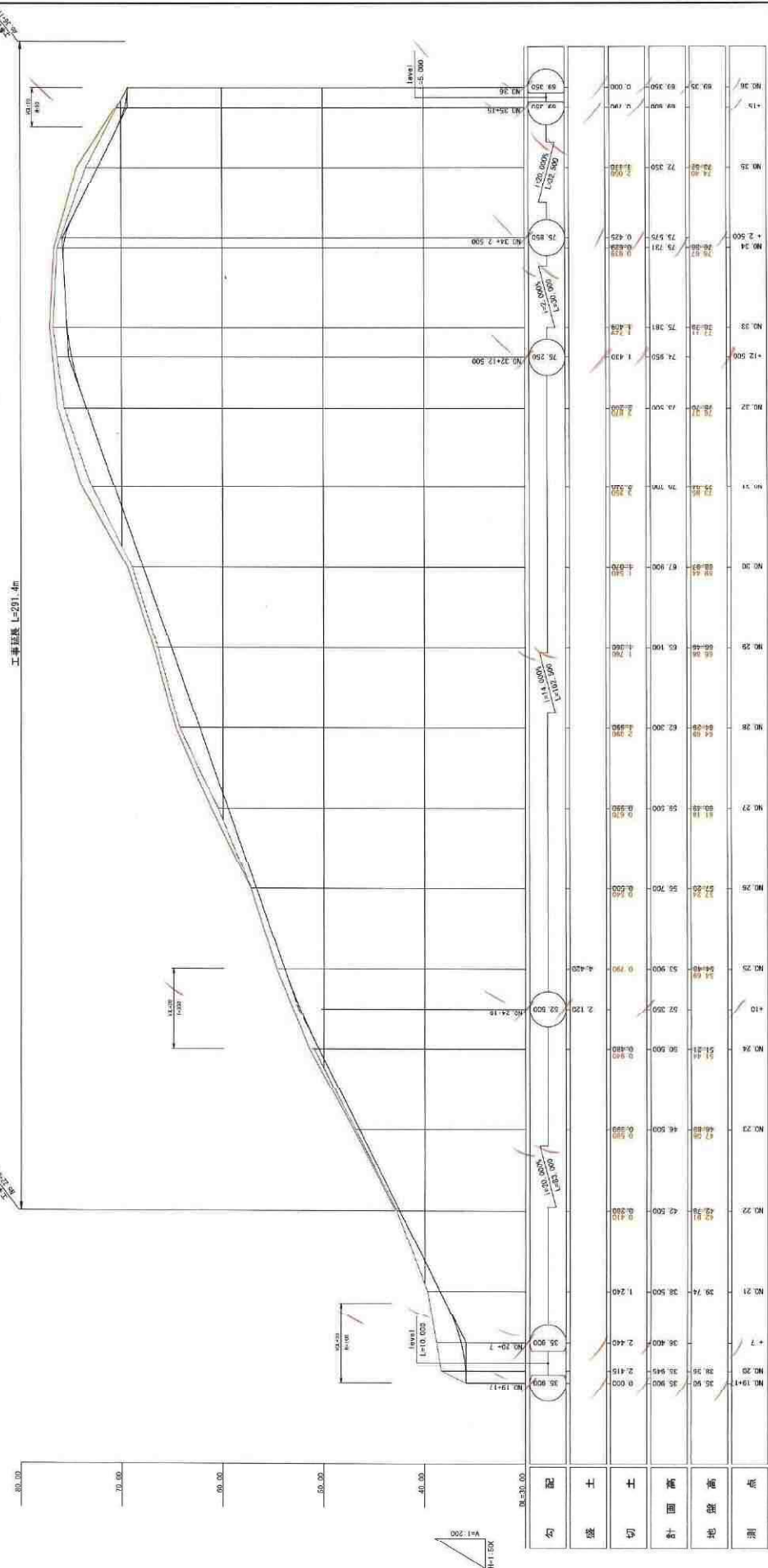


側道縦断面図
 (本線測点No. 22+0.0~No. 36+11.4)

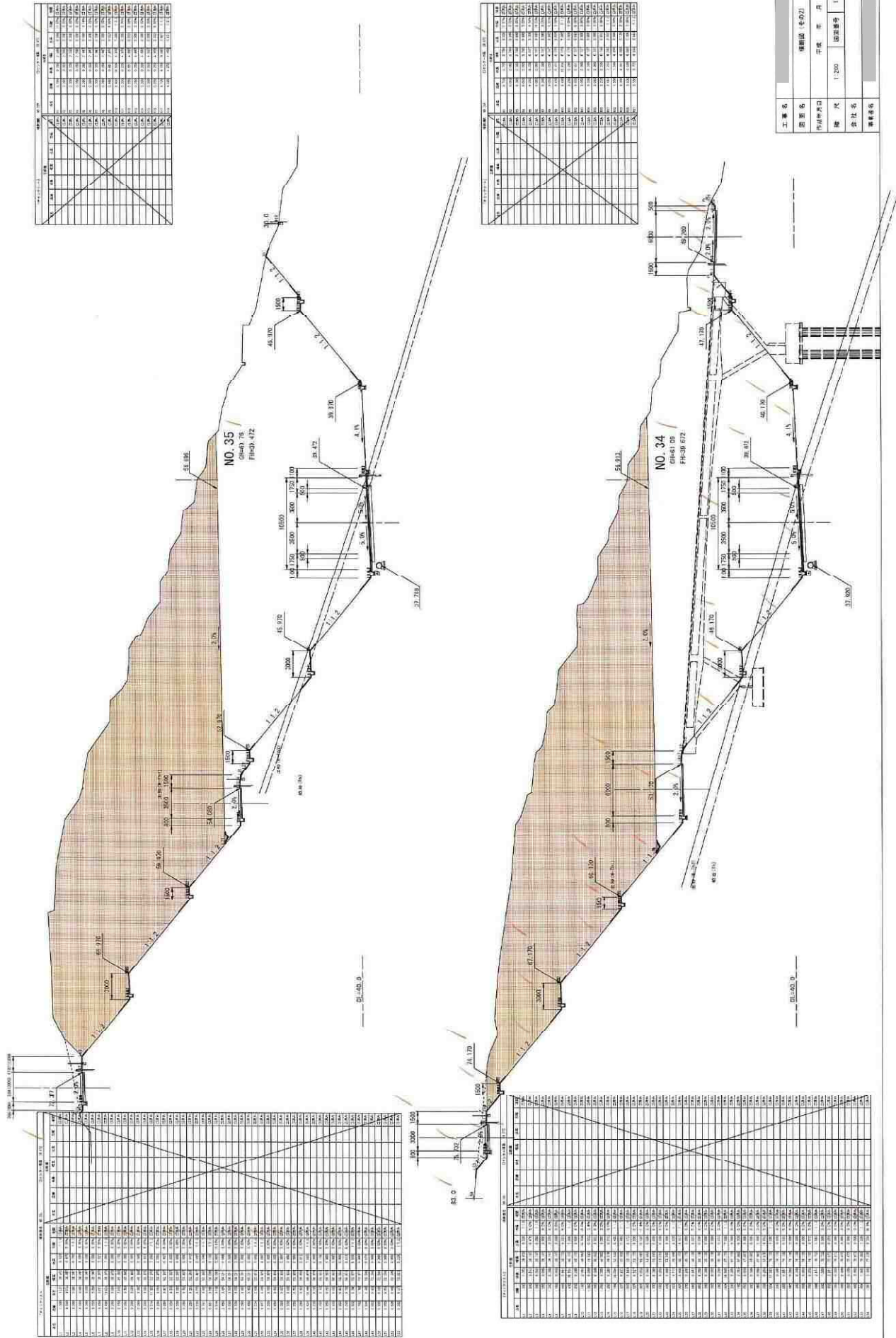
V=1:200
 H=1:500



工事名	側道縦断面図
測点	No. 22+0.0 ~ No. 36+11.4
測尺	1:1,500
会社名	
製図者	
承認者	
年月日	
図番	
1:500	

横断面図 (その2)

S=1:200




『チェックリスト』

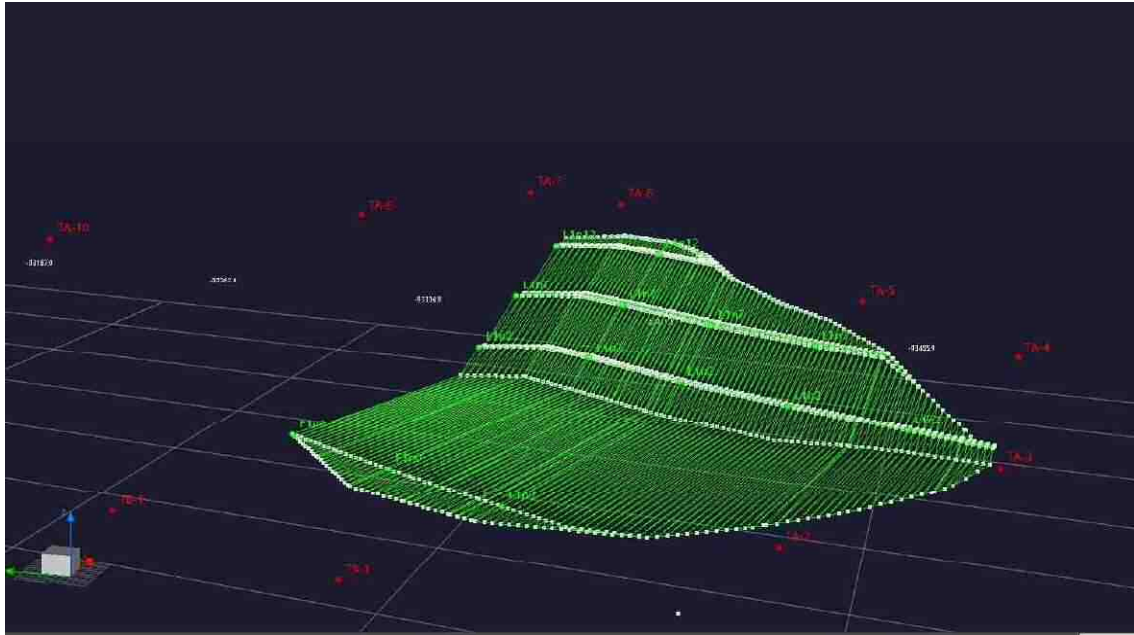
横断面名: No. 32

□センター標高: 40.072

左断面							右断面						
点名	距離	斜長	標高	比高	勾配	確認	点名	距離	斜長	標高	比高	勾配	確認
L1	1.000	1.000	40.072	-0.014	-1.40%	□済み	R1	0.750	0.755	40.160	0.088	11.67%	□済み
L2	9.500	9.512	39.597	-0.475	-5.00%	□済み	R2	0.050	0.050	40.160	0.000	0.00%	□済み
L3	0.000	0.050	39.547	-0.050	1:0.0	□済み	R3	0.300	0.300	40.160	0.000	0.00%	□済み
L4	0.050	0.050	39.547	0.000	0.00%	□済み	R4	0.050	0.050	40.160	0.000	0.00%	□済み
L5	0.300	0.300	39.547	0.000	0.00%	□済み	R5	9.350	9.358	40.547	0.388	4.14%	□済み
L6	0.050	0.050	39.547	0.000	0.00%	□済み	R6	0.050	0.050	40.547	0.000	0.00%	□済み
L7	0.450	0.451	39.570	0.023	5.00%	□済み	R7	0.300	0.300	40.547	0.000	0.00%	□済み
L8	8.400	10.934	46.570	7.000	1:1.2	□済み	R8	0.050	0.050	40.547	0.000	-0.03%	□済み
L9	0.200	0.200	46.570	0.000	0.00%	□済み	R9	0.450	0.451	40.570	0.023	5.00%	□済み
L10	2.150	2.153	46.462	-0.108	-5.00%	□済み	R10	8.400	10.934	47.570	7.000	1:1.2	□済み
L11	0.050	0.050	46.462	0.000	0.00%	□済み	R11	0.200	0.200	47.570	0.000	0.00%	□済み
L12	0.300	0.300	46.462	0.000	0.00%	□済み	R12	0.650	0.651	47.537	-0.033	-5.00%	□済み
L13	0.050	0.050	46.462	0.000	0.00%	□済み	R13	0.050	0.050	47.537	0.000	0.00%	□済み
L14	0.250	0.250	46.475	0.013	5.00%	□済み	R14	0.300	0.300	47.537	0.000	0.00%	□済み
L15	8.514	11.083	53.570	7.095	1:1.2	□済み	R15	0.050	0.050	47.537	0.000	-0.03%	□済み
L16	0.200	0.200	53.570	0.000	0.00%	□済み	R16	0.250	0.250	47.550	0.013	5.01%	□済み
L17	0.650	0.651	53.537	-0.033	-5.00%	□済み	R17	1.741	2.266	49.000	1.450	1:1.2	□済み
L18	0.050	0.050	53.537	0.000	0.00%	□済み	R18	1.709	1.710	49.030	0.030	1.75%	□済み
L19	0.300	0.300	53.537	0.000	0.00%	□済み	R19	3.700	3.700	49.090	0.060	1.62%	□済み
L20	0.050	0.050	53.537	0.000	0.00%	□済み	R20	0.800	1.048	48.413	-0.077	1:1.2	□済み
L21	0.250	0.250	53.550	0.013	5.00%	□済み							□済み
L22	8.424	10.966	60.570	7.020	1:1.2	□済み							□済み
L23	0.200	0.200	60.570	0.000	0.00%	□済み							□済み
L24	0.650	0.651	60.537	-0.033	-5.00%	□済み							□済み
L25	0.050	0.050	60.537	0.000	0.00%	□済み							□済み
L26	0.300	0.300	60.537	0.000	0.00%	□済み							□済み
L27	0.050	0.050	60.537	0.000	0.00%	□済み							□済み
L28	0.250	0.250	60.550	0.013	5.00%	□済み							□済み
L29	8.424	10.966	67.570	7.020	1:1.2	□済み							□済み
L30	0.200	0.200	67.570	0.000	0.00%	□済み							□済み
L31	2.150	2.153	67.462	-0.108	-5.00%	□済み							□済み
L32	0.050	0.050	67.462	0.000	0.00%	□済み							□済み
L33	0.300	0.300	67.462	0.000	0.00%	□済み							□済み
L34	0.050	0.050	67.462	0.000	0.00%	□済み							□済み
L35	0.250	0.250	67.475	0.013	5.00%	□済み							□済み
L36	7.231	9.412	73.500	6.026	1:1.2	□済み							□済み
L37	1.500	1.500	73.500	0.000	0.00%	□済み							□済み
L38	2.950	2.951	73.441	-0.059	-2.00%	□済み							□済み
L39	0.050	0.050	73.441	0.000	0.00%	□済み							□済み
L40	0.420	0.420	73.441	0.000	0.00%	□済み							□済み
L41	0.050	0.050	73.441	0.000	0.00%	□済み							□済み
L42	0.330	0.330	73.441	0.000	0.00%	□済み							□済み
L43	6.433	8.373	78.802	5.361	1:1.2	□済み							□済み
L44	3.677	3.710	79.297	0.495	13.48%	□済み							□済み
L45	1.348	1.348	79.297	0.000	0.00%	□済み							□済み



3次元設計データ



空中写真測量による計測点群データ

