

(3) 「魅力ある癒やしの観光地の形成」を図る事業

「稼ぐ力」の向上につなげるため、地域ごとの特性を生かした街並み景観や沿道修景などの整備を推進し、魅力ある癒やしの観光地の形成を図る。

ア 地域ごとの特性を生かした街並み景観や沿道修景等の整備

〈にぎわい回廊整備事業〉 例示①

- ・ 広域観光周遊ルートや本県の観光振興・誘客促進に資する観光拠点の整備などハード・ソフト一体となった整備を推進します。

イ 観光客に的確な情報を提供する、わかりやすい案内標識等の整備

〈観光かごしまサイン整備事業〉 例示②

- ・ 県内全域において、鹿児島を訪れる観光客にわかりやすい道路案内標識や観光案内標識等の整備を行います。

ウ 自然環境の保全及び自然とのふれあいを推進する登山道等の整備

〈自然公園整備事業〉 例示③

- ・ 霧島、屋久島において、自然とふれあい、観光客の安全性を確保するため、登山道等の自然公園整備を行います。

「魅力ある癒やしの観光地の形成」を図る事業の位置図

例示①

にぎわい回廊整備（長島地区）

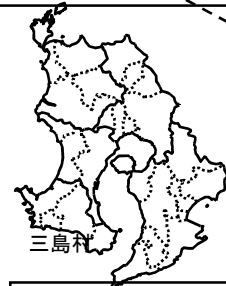
にぎわい回廊整備（出水地区）

にぎわい回廊整備（阿久根地区）

にぎわい回廊整備（薩摩川内地区）

にぎわい回廊整備（日置地区）

にぎわい回廊整備（鹿児島地区）



にぎわい回廊整備（南さつま地区）

にぎわい回廊整備（指宿地区）

にぎわい回廊整備（錦江湾しおかぜ街道景観整備）

自然公園整備（屋久島地区）

【県内全域】

観光かごしまサイン整備
（標識整備）

例示②

にぎわい回廊整備（伊佐地区）

にぎわい回廊整備（始良地区）

にぎわい回廊整備（湧水地区）

自然公園整備（霧島地区）

にぎわい回廊整備（霧島地区）

にぎわい回廊整備（南大隅地区）

にぎわい回廊整備（大隅東部地区）

例示①

例示①

にぎわい回廊整備（奄美地区）

にぎわい回廊整備（熊毛地区）

例示③

十島村

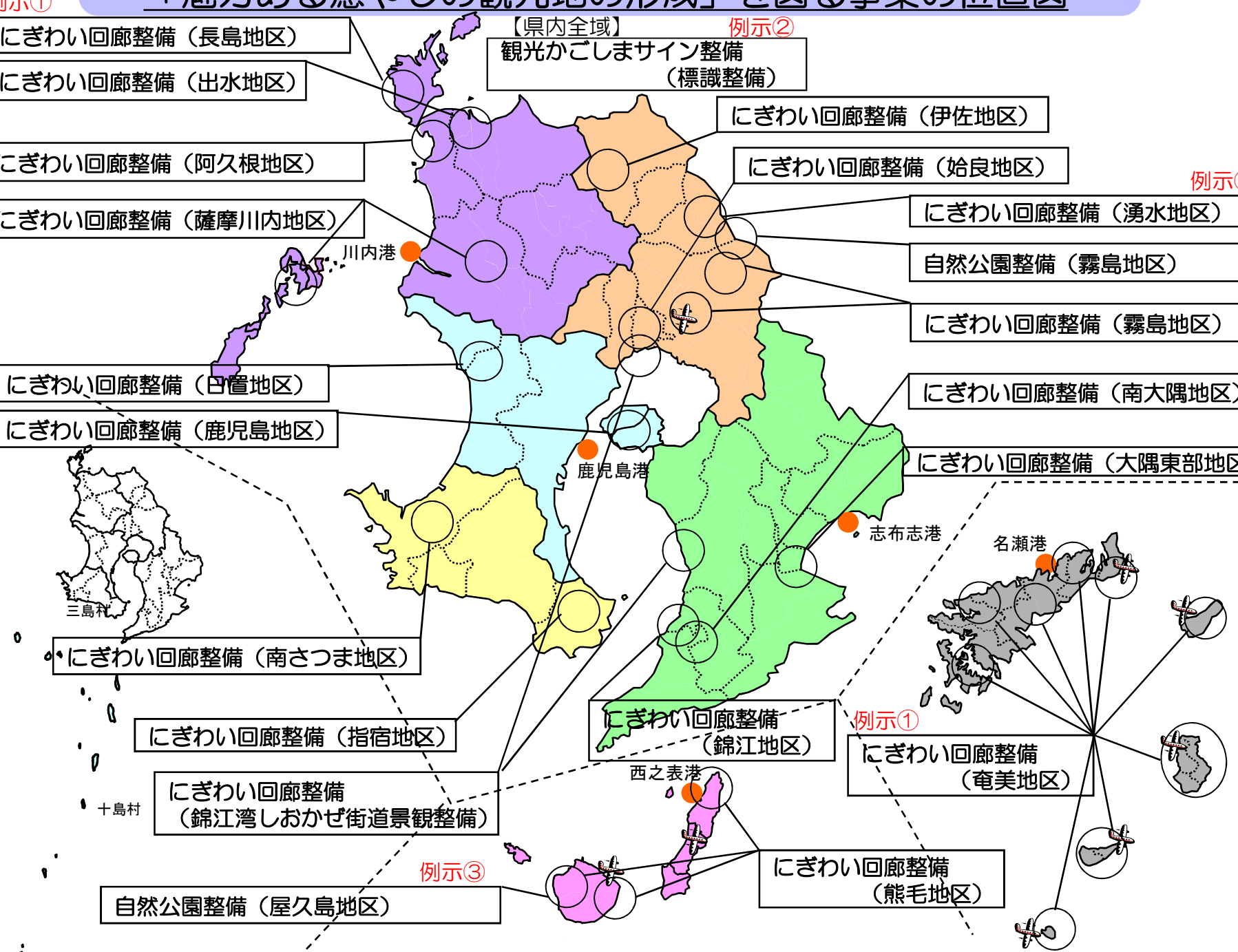
川内港

鹿児島港

志布志港

名瀬港

西之表港



(3) 「魅力ある癒やしの観光地の形成」を図る事業

ア 地域ごとの特性を生かした街並み景観や沿道修景等の整備

良好な沿道景観の形成

にぎわい回廊整備事業

【概要】

◇ 本県を訪れる観光客の受入体制の充実を図るため、景観を楽しみながら散策や周遊ができるスポットを対象として、地域素材を生かした、にぎわい空間や体験空間の創出、沿道修景、街並み整備などの景観整備を行い、周遊ルートや広域観光ルートの拠点となる施設整備を推進します。

【整備効果】

- 観光客の増加
整備により観光地の魅力が高まり、更なる観光客の増加が期待できます。

【令和4年度の整備目標】

昨年度に引き続き、良好な景観整備を図ります。



八幡大地獄散策路整備(湧水町)



長島サンセットロード整備(長島町)



錦江台展望公園整備(南九州市)



与論島散策拠点整備(与論町)

(3) 「魅力ある癒やしの観光地の形成」を図る事業

イ 観光客に的確な情報の提供をする，わかりやすい案内標識等の整備

観光・道路案内標識整備

観光かごしまサイン整備事業

【概要】

◇ 本県を訪れる国内外の観光客を目的地まで、安全・確実に誘導するため、多言語表記やピクトデザインの統一等による観光案内標識の整備を進めています。

【整備効果】

- 受入体制の充実
わかりやすい案内標識等を整備することにより、観光客の利便性が向上します。

【令和4年度の整備目標】

多言語表記やピクトデザインの統一など、わかりやすい案内標識等の整備を図ります。

・観光案内板（4カ国語）



・観光案内標識（2カ国語）



・歓迎標識（4ヶ国語）



(3) 「魅力ある癒やしの観光地の形成」を図る事業

ウ 自然環境の保全及び自然とのふれあいを推進する登山道等の整備

霧島，屋久島登山道整備


自然公園整備事業

【概要】

◇ 自然環境の保全，自然との多様なふれあいの推進及び登山客の安全確保を図るため，霧島，屋久島の登山道の整備を進めています。

【整備効果】

- 観光客の増加
登山道を整備することにより，自然とのふれあいの場や利便性の向上及び登山客の安全性が確保され，観光客の増加が期待できます。



屋久島登山道の整備状況

【令和4年度の整備目標】

登山歩道において，老朽化等により損傷した木道等の補修を行い，登山客の安全な利用を図ります。