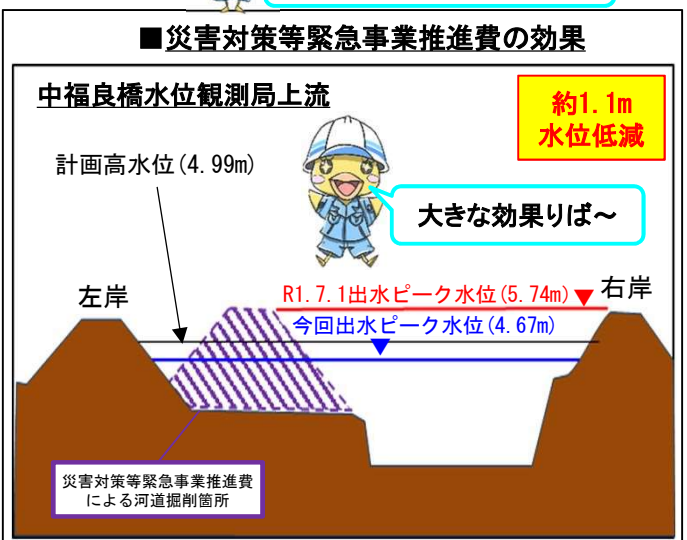
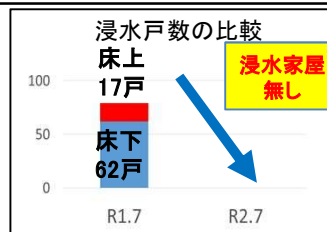
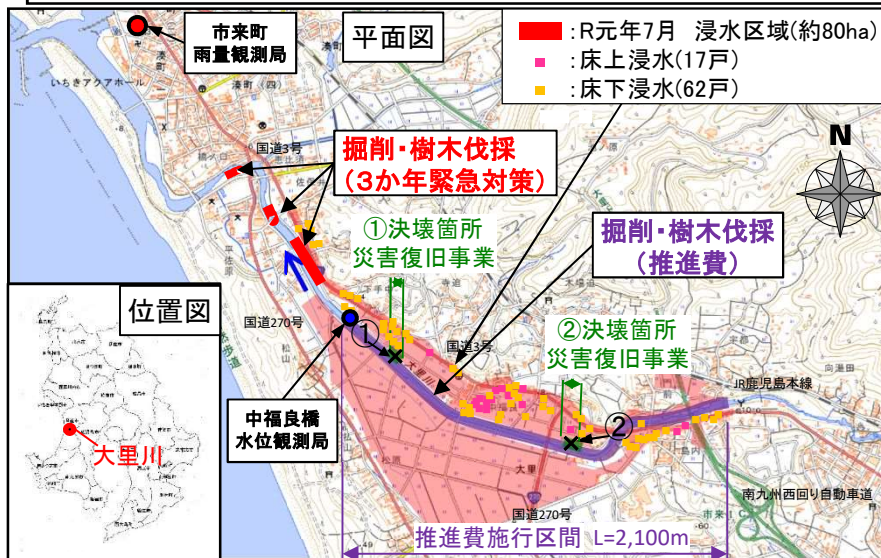


令和2年7月豪雨に対する河川整備の効果

災害対策等緊急事業推進費等
2級河川 大里川

○大里川水系大里川では、R1.7洪水により浸水面積約80ha、浸水戸数79戸の被害が発生し、災害対策等緊急事業推進費及び防災・減災、国土強靱化のための3か年緊急対策による河道掘削を実施中。

○令和2年7月豪雨では、市来町雨量観測局においてR1.7洪水を上回る雨量を観測したが、河道掘削による効果により、**中福良橋水位観測局地点で約1.1mの水位を低減させ、家屋等の浸水被害を防いでいます。**



水位の痕跡

