

かごしまの  
農業農村整備  
2023

# 豊潤なれ大地



I. 鹿児島県の概要

1 鹿児島県の概要	1
2 鹿児島県の農業の概要	2
3 鹿児島県の農業農村整備事業の概要	4
4 関連施策	10

II. 本県の農業農村整備事業の紹介

農業農村整備事業の施策体系	12
---------------	----

1 農地利用・基盤整備等に関する事業

① かんがい排水事業	13
② 畑地帯総合整備事業	14
③ 経営体育成基盤整備事業 / 農地中間管理機構関連農地整備事業	15
④ 農地耕作条件改善事業	16
⑤ かごしまの農業未来創造支援事業（農業農村整備対策）	17
⑥ 農道の整備	18
⑦ 土地改良施設維持管理事業等	19
⑧ 土地改良施設の長寿命化対策	20

2 農業災害防止に関する事業

① 防災ダム事業	22
② ため池整備事業	23
③ 用排水施設整備事業	24
④ 湛水防除事業	25
⑤ 農地保全整備事業	26
⑥ 農業用河川工作物応急対策事業	27
⑦ 農村地域防災減災事業（農村防災施設整備）	28
⑧ 海岸保全施設整備事業	29
⑨ 農地・農業用施設災害復旧事業	30
⑩ ハザードマップ作成	31

3 農村振興に関する事業

① 農村振興総合整備事業	32
② 中山間総合整備事業 / 中山間地域農業農村総合整備事業	33
③ 農村環境保全整備事業	34
④ 農業集落排水事業	35
⑤ 多面的機能支払交付金（水土里サークル活動）	36
⑥ 中山間ふるさと・水と土保全対策事業等	37

4 その他の事業

① 換地	38
② 農業経営高度化支援事業	39
③ スマート農業を支える環境整備への取組	40
④ 地籍調査事業	41

III. 本県農業農村整備の効果事例

IV. データ資料

県章



(昭和42年3月制定)

鹿児島県の地形を図案化したもので、中央の円は火の島「桜島」を表しています。これは、本県の雄大な自然、県民の情熱、融和、団結と伸びゆく鹿児島県を象徴したものです。

シンボルマーク



(平成6年3月制定)

鹿児島県の豊かな自然や息吹を象徴する「風」と「波」をモチーフにして、鹿児島県の頭文字「K」を表したデザインで、未来をめざす、躍動的な鹿児島県の姿を表現しています。

かごしまストマネロゴマーク



(平成27年3月作成)

鹿児島県土地改良施設ストックマネジメントを推進するロゴマーク。ストックマネジメントの頭文字「S」をイメージし、上から緑は「農」、橙は「施設」（水路等）、青は「水」をイメージするカラーとしており、中心にある「施設」（水路等）の持続的な保全管理を通じて、「農」（作物）に「水」が供給される様子を表現している。「ストマネ」の文字も同様の配色とし、最後の文字の「ネ」では「葉（作物）」と「水」を表現した文字としている。

# 1 鹿児島県の概要

九州の南端に位置する鹿児島県は、九州本土に属する薩摩、大隅2つの半島から主要部をなし、県中央部を南北に霧島火山帯が縦断し、北部の霧島から南海のトカラ列島まで11の活火山が分布しています。県下ほとんどの地域が火山噴出物であるシラス層によって厚く覆われています。さらに甑島、種子島、屋久島、トカラ列島、奄美群島など200余の離島を有し、県土は総面積9187km<sup>2</sup>、南北約600kmに広がっていることから冷温帯～亜熱帯気候まで広範囲に及んでいます。

■市町村数：43（19市20町4村）

■人口：1,561,239人  
(令和4年県人口移動調査)

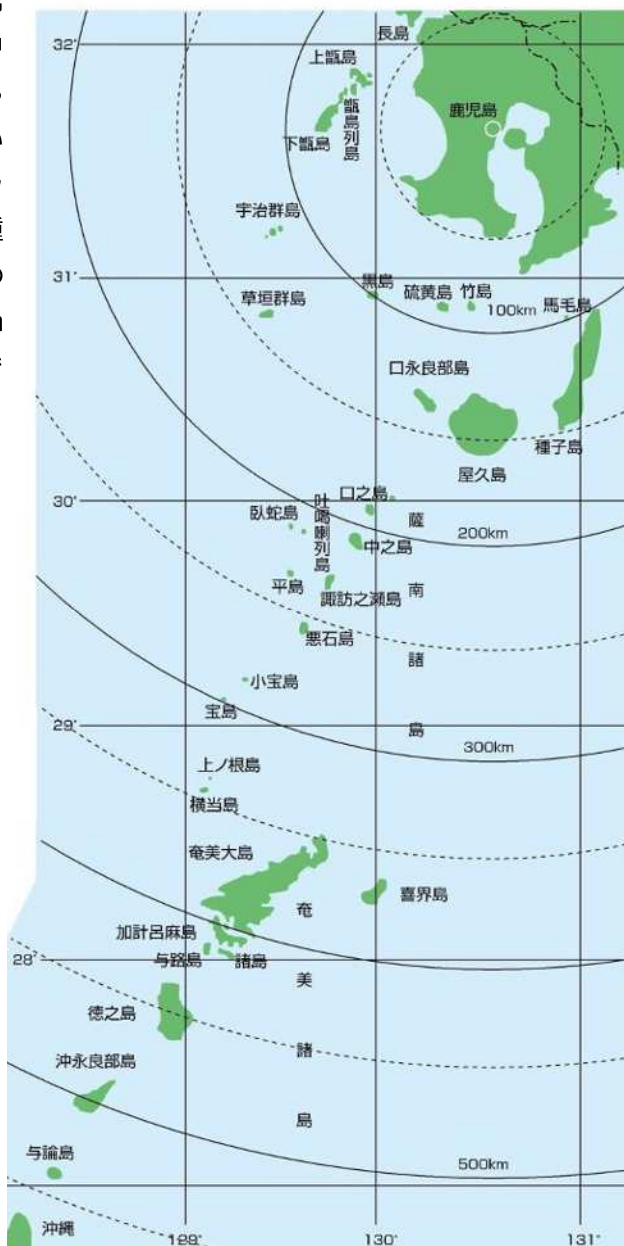
■世帯数：730,491戸  
(令和4年県人口移動調査)

■面積：9,187km<sup>2</sup>  
(国土地理院「令和4年全国都道府県市区町村面積調」)

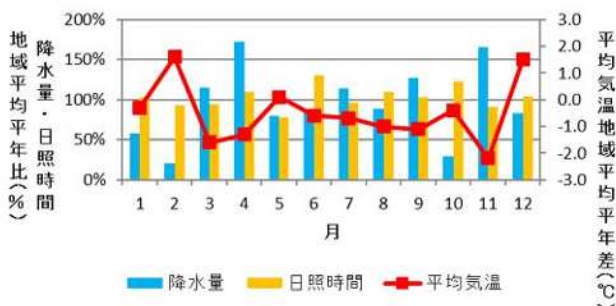
## 鹿児島県の気候

(鹿児島県地方気象台「2022年気候統計値」)

- 年間平均気温 19.3℃  
(平年比+0.5℃)
- 年間降水量 2,416mm  
(平年比99%)



## 九州南部(奄美地方除く)



かごしま PR キャラクター  
「ぐりぼー」

## 2 鹿児島県の農業の概要

本県の農業は、温暖な気候、広大な畑地などの特性を生かして、畜産、園芸を中心として農業生産が伸びています。しかし一方では、台風などによる災害の発生が少なくない上、シラス等の火山灰性不良土壌も広く分布し、また、大消費地に遠いなど、自然的、不利な条件もあります。

しかし、本県では農業を、地域経済を支える基幹産業として位置付け、畑地かんがい事業などの農業生産基盤の整備や各種生産対策を積極的に推進しています。その結果、令和3年の農業産出額は4,997億円（全国第2位）であり、全国有数の農業県として着実に成果を上げています。

### 耕地面積

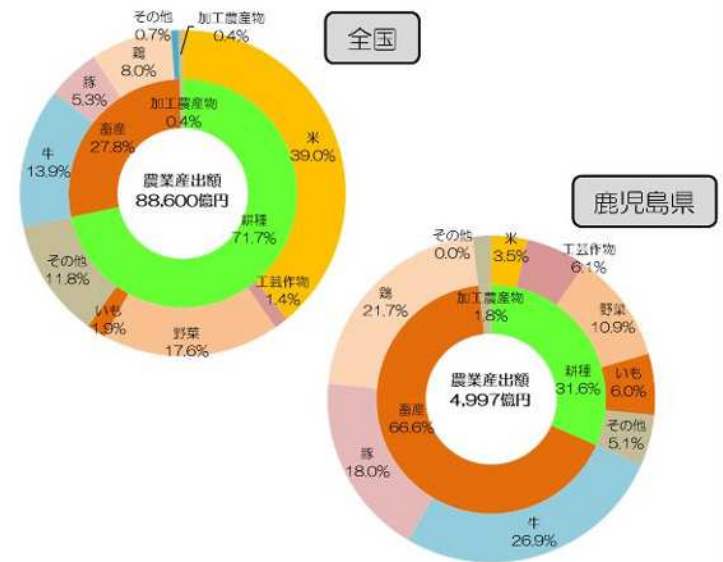
鹿児島県は、畑面積の占める割合が全国で2番目に大きい。



農林水産省「令和4年耕地及び作付面積統計」

### 農業産出額

都道府県別、全国第2位（令和3年）



農林水産統計「令和3年農業産出額」

### ○鹿児島県が全国上位の品目（生産量）

#### 1位



#### 2位

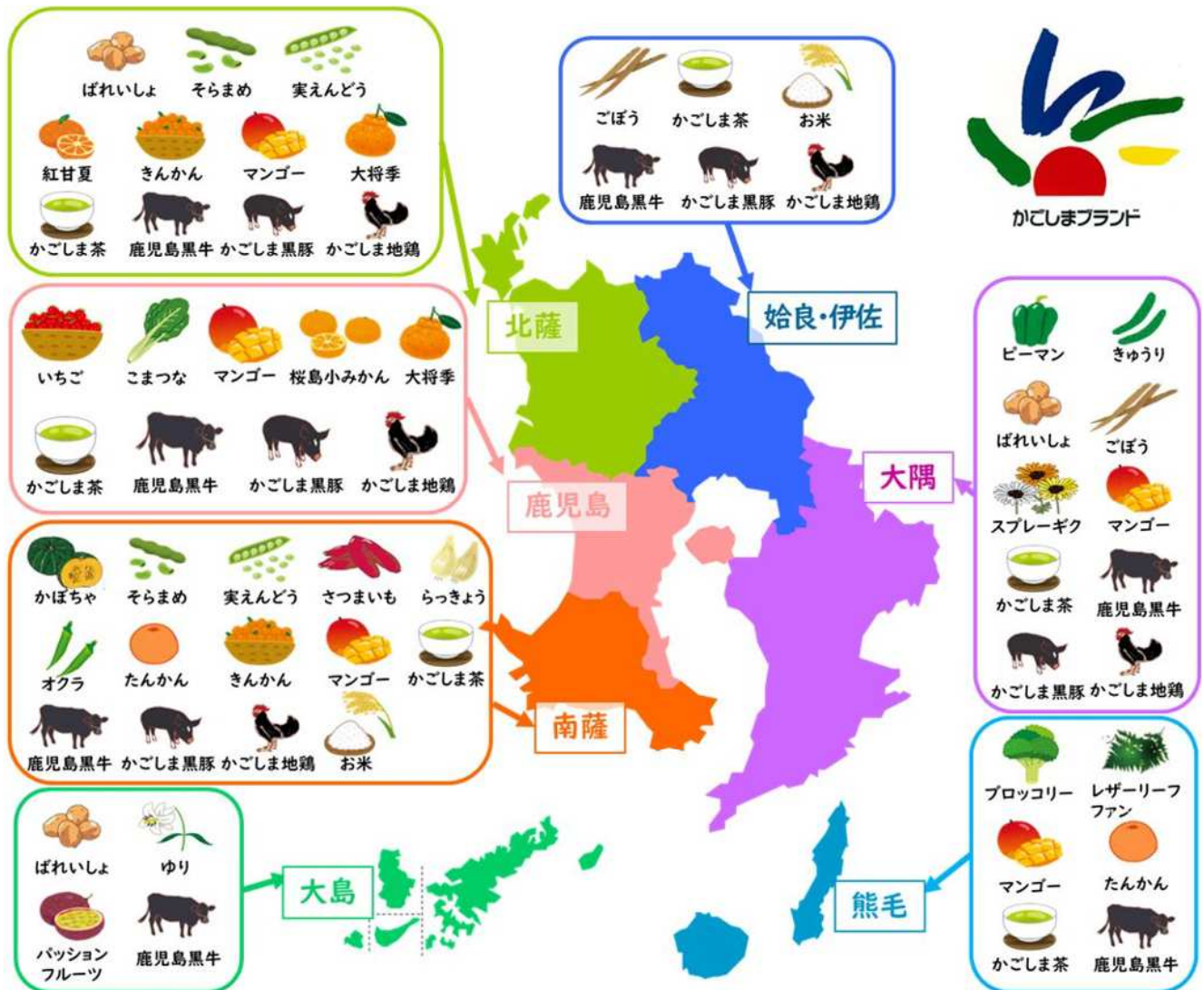


#### 3位



## 「かごしまブランド」 確立運動

鹿児島県では、鹿児島の強みを生かせる農畜産物を「かごしまブランド産品」として指定し、これらをしっかりとつくる産地づくりとこれらの魅力をしっかりと伝える販売促進活動を展開しています。なお、一定の基準を満たした生産者団体等を「かごしまブランド団体」として認定しています。



## かごしまの食ウェブサイト

かごしまブランド「かごしまブランド」をはじめとする鹿児島県産の農林水産物や、それらを活用した加工品など、かごしまの食に関する情報を広く紹介しています。



かごしまの食ウェブサイト  
http://www.kagoshima-shoku.com/



かごしま 食

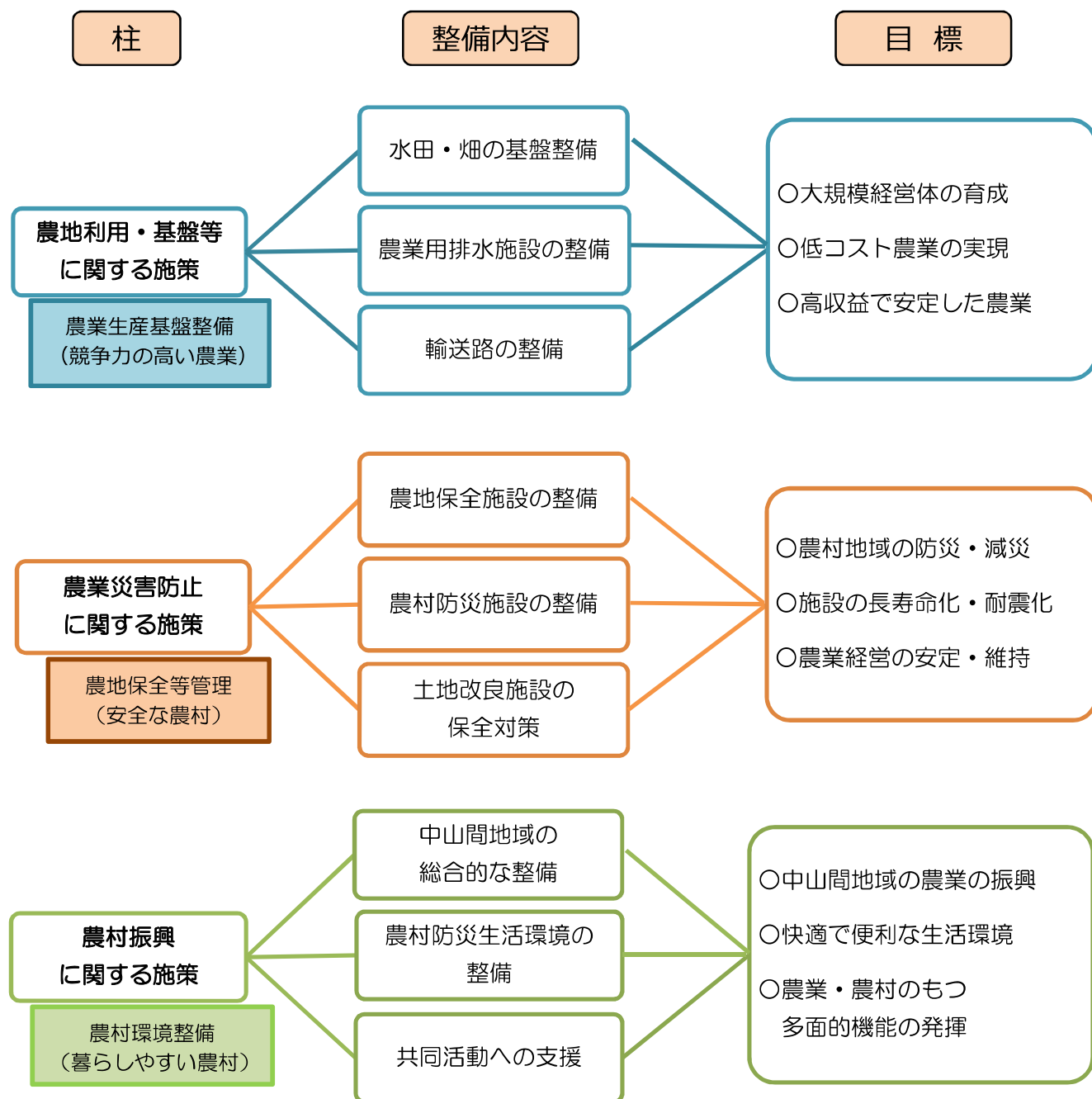
検索

### 3 鹿児島県の農業農村整備事業の概要

#### 農業農村整備事業とは

農業農村整備事業とは、自然との共生を図りながら営まれている農業を支援するため、営農条件を改善するための水田・畑の整備、必要な農業用水を確保するためのダムや堰の建設、農産物などを運搬するための農業用道路の整備、農村地域の防災・減災に資する整備、農村の環境整備などを行っている事業の総称です。

本県では「農地利用・基盤等に関する施策」「農業災害防止に関する施策」「農村振興に関する施策」を3つの柱に、「競争力の高い農業」「安全な農村」「暮らしやすい農村」の実現を目指しています。





鹿児島フォト農美展写真集


「鹿児島農の四季」

「補水」

撮影者：梶井 俊英

撮影場所：南さつま市金峰町


撮影時：2018年



畑の区画整理




畑かん整備（スプリンクラー）



排水路整備



災害復旧



地域活性化施設



地域住民の共同活動

## 要望別 農業農村整備事業一覧

要望内容	条件（簡易な）	事業名	本誌掲載P
<b>農地の区画をきれいにしたい！</b> 	畑	畑地帯総合整備事業	P14
	田	経営体育成基盤整備事業	P15
<b>水路を整備したい！</b> （用水路，パイプライン） 	畑	かんがい排水事業	P13
		畑地帯総合整備事業	P14
	田	経営体育成基盤整備事業	P15
		農地中間管理機構関連農地整備事業	
<b>道路を整備したい！</b> 	農道	農地整備事業（通作・基幹）	P18
		農地整備事業（通作・一般）	
	集落道	農村振興総合整備事業	P32
		中山間総合整備事業	P33
	緊急避難路	農村地域防災減災事業（農村防災施設整備）	P28
<b>災害を防ぐために，施設等を更新・新設したい！</b> 	排水路	農地保全整備事業	P26
	用排水施設	用排水施設整備事業	P24
		湛水防除事業	P25
	ダム	防災ダム事業	P22
	ため池	ため池整備事業	P23
	堰等	農業用河川工作物応急対策事業	P27
	海岸堤防	海岸保全施設整備事業	P29
<b>老朽化した施設の補修・更新をしたい！</b> 	水利施設	水利施設整備事業 （基幹水利施設保全型，地域農業水利施設保全型）	P20
		農業水利施設保全合理化事業	P21
		農業水路等長寿命化・防災減災事業	P21
	農道	農地整備事業（通作・保全）	P21
<b>農村地域の生活環境をよくしたい！</b> （活性化施設，生活排水等） 	一般地域	農村振興総合整備事業	P32
	中山間地域	中山間総合整備事業	P37
	農業集落排水	農業集落排水対策事業	P35
<b>緊急的に小規模な工事を実施したい！</b>		農地耕作条件改善事業	P16
		かごしまの農業未来創造支援事業	P17
<b>施設管理費を軽減したい！</b>	助成	土地改良施設維持管理事業	P19
<b>災害が発生した箇所を復旧したい！</b> 		農地・農業用施設災害復旧事業	P30
<b>地域ぐるみで農地や農村環境を守りたい！</b> 		多面的機能支払交付金(水土里サークル活動)	P36
	中山間地域	中山間ふるさと・水と土保全対策事業	P37
<b>農家の事業負担金を軽減したい！</b>		農業経営高度化支援事業	p39

※本表は要望内容に対し，代表的な事業を記載しております。  
 受益面積等の諸条件により，活用できない場合や，掲載している事業以外にも，活用できる事業もありますので，目安としてご活用ください。



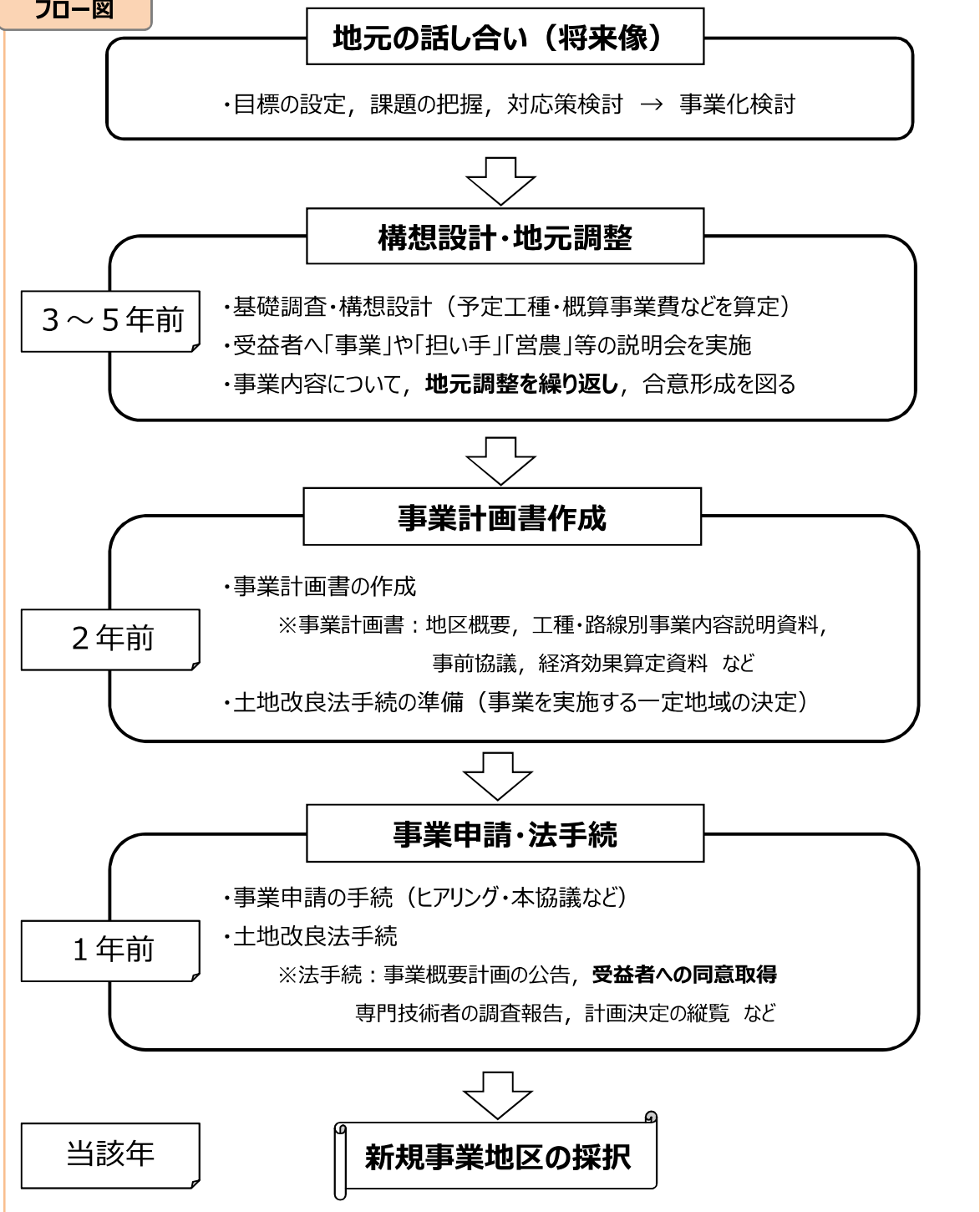
## 新規地区採択までの流れ

○地元調整や同意取得に時間を要することから、新規地区採択まで3～5年必要。

### ポイント

- ・農業農村整備事業の計画は、基本的に農家の要望を基にした地元の話し合いからスタートする
- ・事業計画の樹立には、地元の合意形成が最も重要であり、その調整には相当な時間を要する
- ・公共事業であるため、事業の必要性・妥当性・緊急性など様々な視点で事業の精査が必要

### フロー図



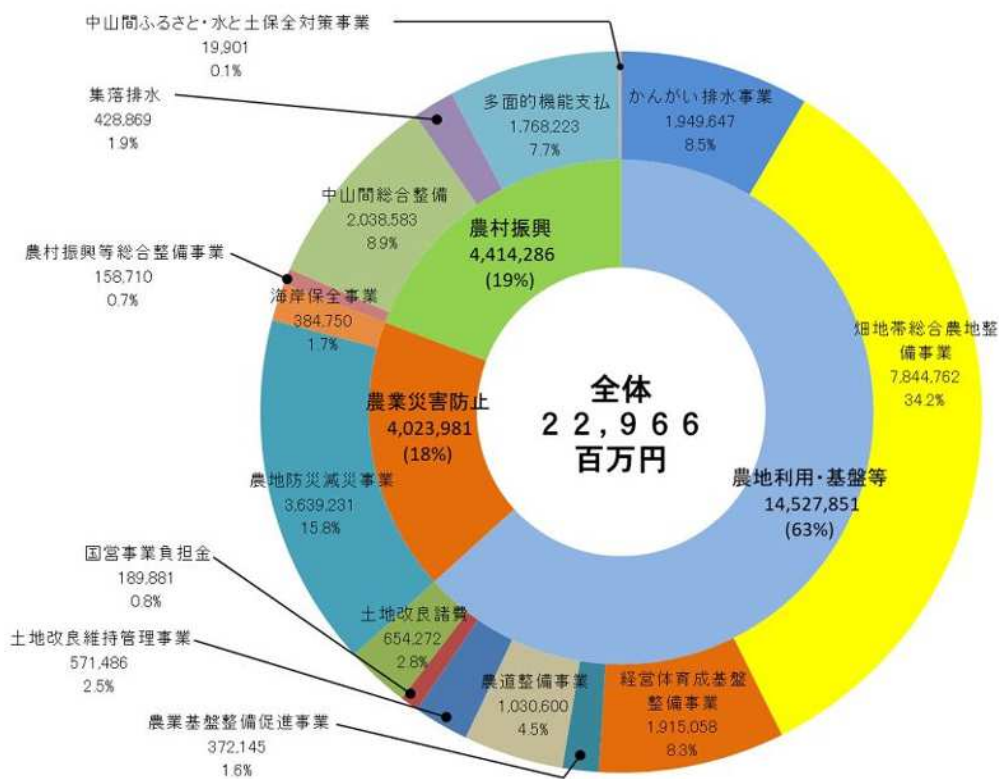
## 農業農村整備事業の整備状況

### 工種別の整備状況

(令和4年3月31日現在)

工種	全体計画	令和2年度迄の整備済量	整備率	
			整備済量	率
畑地かんがい	56,100 ha	30,250 ha	53.9%	
ほ場整備	全体	103,500 ha	71,176 ha	68.8%
	水田	32,700 ha	26,391 ha	80.7%
	うち大区画	7,800 ha	1,555 ha	19.9%
	畑	70,800 ha	44,784 ha	63.3%
農道整備	18,800 km	11,661 km	62.0%	
農地保全	75,500 ha	62,563 ha	82.9%	
海岸保全	91.0 km	66.0 km	72.5%	

## 令和5年度 農業農村整備事業予算



県営・団体営 (県予算ベース, 単位: 千円)

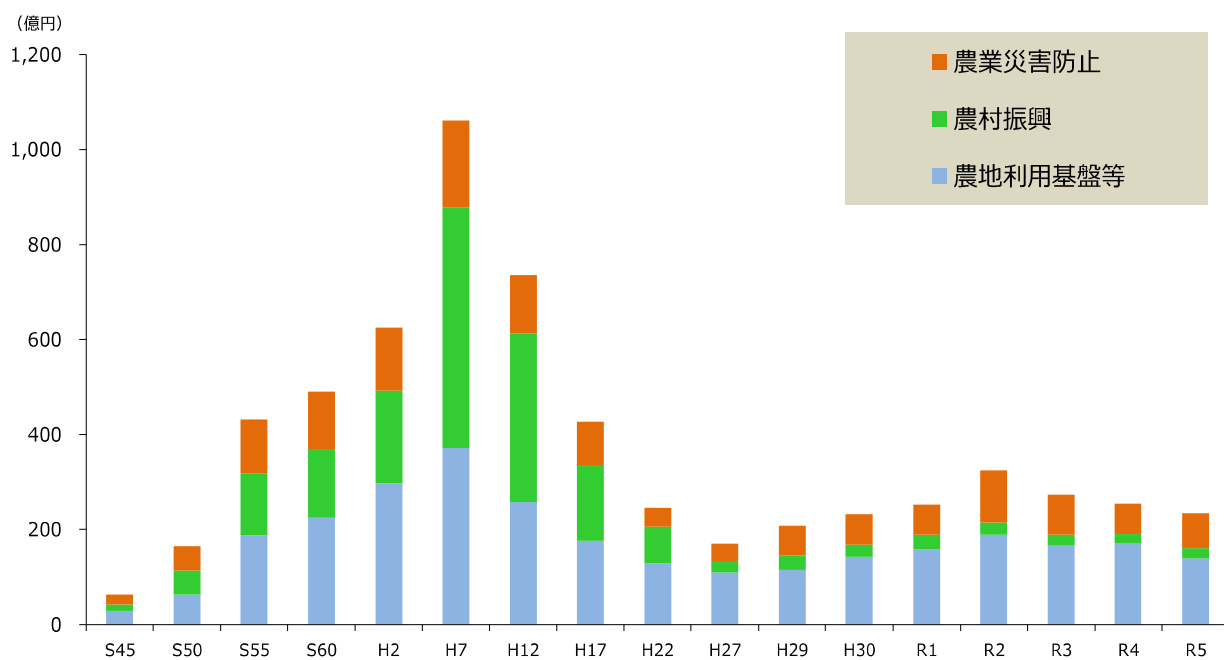
※農地農業用施設災害復旧事業等は除く

## 予算の推移

※償還金，多面的機能支払，集落排水事業等は除く

(事業費ベース，単位：百万円)

項目 \ 年度	S45	S50	S55	S60	H2	H7	H12	H17	H22	H27	H29	H30	R1	R2	R3	R4	R5
農地利用基盤等	2,770	6,339	18,720	22,433	29,706	37,138	25,686	17,695	12,893	10,883	11,544	14,268	15,754	18,924	16,667	17,227	13,874
農村振興	1,436	4,980	13,048	14,346	19,489	50,640	35,661	15,653	7,746	2,413	3,008	2,535	3,048	2,514	2,190	1,792	2,210
農業災害防止	2,101	5,068	11,377	12,291	13,338	18,356	12,158	9,322	3,942	3,689	6,152	6,396	6,425	11,091	8,405	6,409	7,277
計	6,307	16,388	43,145	49,069	62,533	106,134	73,506	42,670	24,581	16,985	20,703	23,199	25,228	32,530	27,262	25,428	23,361
対前年度比	-	-	-	-	-	-	-	-	-	-	121.9%	112.1%	108.7%	128.9%	83.8%	93.3%	91.9%

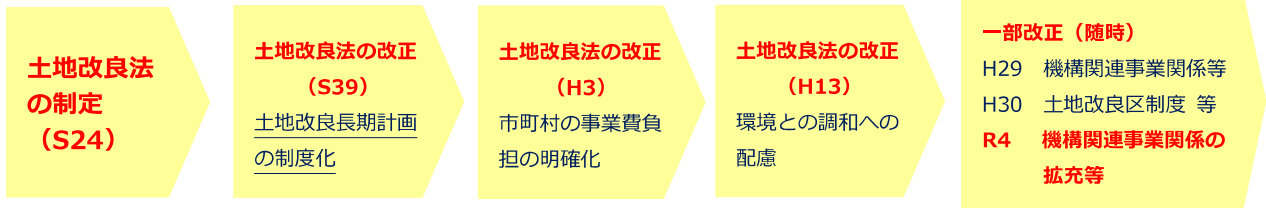


※R4までは最終予算，R5は当初予算

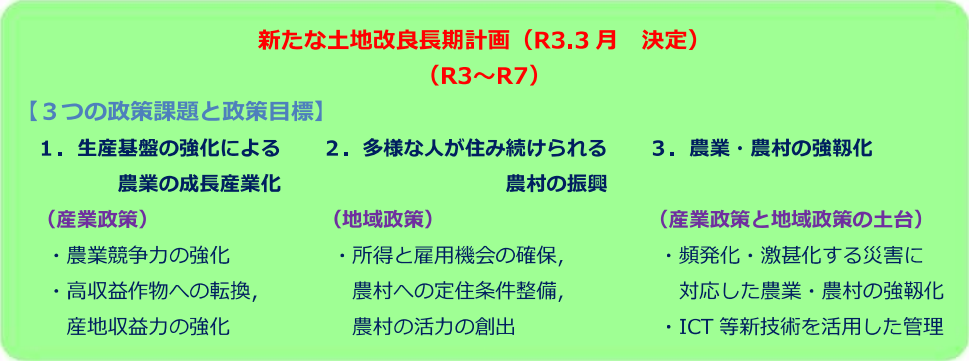
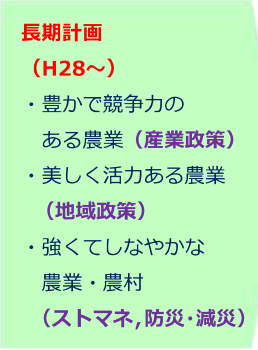
# 4 関連施策

## 国の施策

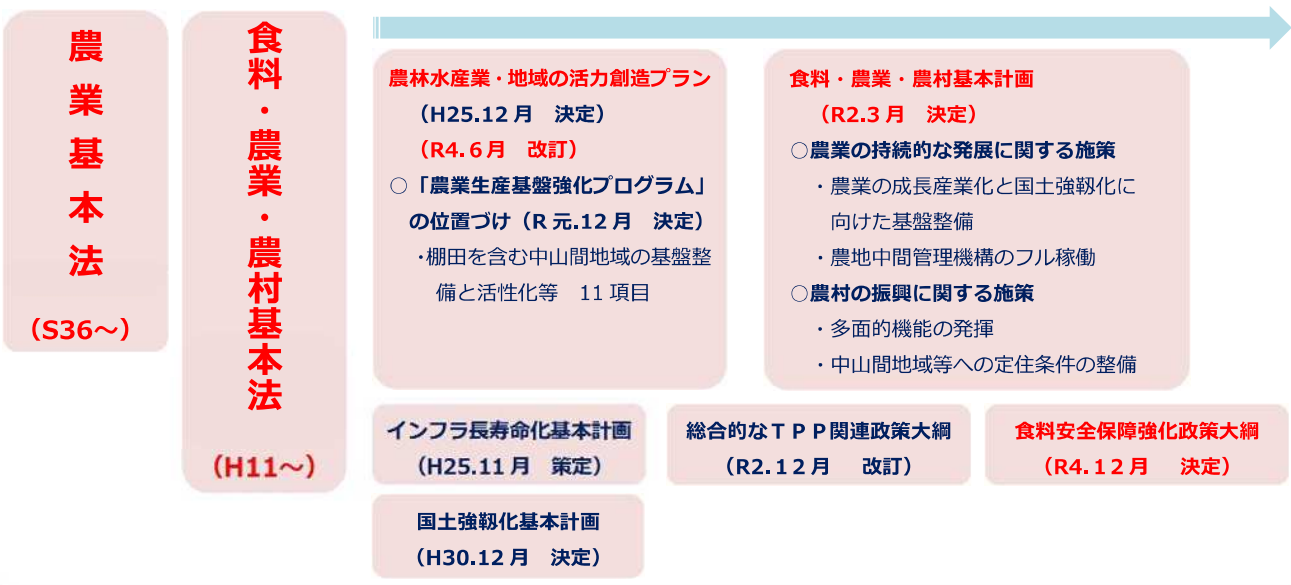
### ○土地改良法（S24～）



### ○土地改良長期計画（S40～）



### ○関連法と基本計画



## 県の施策

### 1 かごしま未来創造ビジョン

かごしま未来創造ビジョンは、県政全般にわたる最も基本となるものとして概ね10年後を見据えた中長期的な観点から、鹿児島県の目指す姿や施策展開の基本方向などを示すため、平成30年3月に策定。その後、新型コロナウイルス感染症の拡大、デジタル化の進展、SDGsやなど、昨今の社会経済情勢が大きく変化してきており、これらへの対応が重要になってきてきたことから、令和4年3月改訂。

#### ○ビジョンにおける主な農業農村整備の基本方向

##### I. 農林水産業の「稼ぐ力」の向上

- 農地中間管理事業を活用した担い手への農地集積・集約化の加速
- 大規模畑地かんがい施設等の生産基盤の整備や土地改良施設の長寿命化を推進
- 離島を含む中山間地域等の特色を活かした農業生産基盤整備や集落排水等の生活環境整備を推進
- ICT等の先端技術を活用したスマート農林水産業の普及による生産性向上に向けた取組を推進

##### II. 強靱な県土づくり

- 高潮・浸食被害、農地・農業集落等における災害の未然防止対策の推進
- 橋梁やトンネルなどの個別施設計画ごとに策定する長寿命化計画に基づく予防保全対策の計画的な実施

### 2 かごしま食と農の県民条例に基づく基本方針

※ ★は、農業農村整備関係

鹿児島県議会初の議員提案による条例として、平成17年に制定・交付された「かごしま食と農の県民条例」に基づき、本県の食、農業及び農村の振興に関する各般の施策の展開方向等を示しています。

#### 安全で安心な農畜産物の安定供給に関する施策

- ・ 環境との調和に配慮した産地づくり等に関する施策
- ・ 食の安全・安心対策に関する総合的施策

#### 生産振興、販売・流通等に関する施策

- ・ 需要に応じた収益性の高い農畜産物に係る情報の把握等に関する施策
- ・ かごしまブランドの確立等に関する施策
- ・ 農畜産物の生産振興及び銘柄産地の育成に関する施策
- ・ 農畜産物の販路拡大等に関する施策
- ・ 加工原料用農畜産物の安定供給体制の確立等に関する施策
- ・ 観光産業及び外食産業との連携に関する施策
- ・ 集落を基礎とした農業者組織等の育成・活動促進に関する施策

#### ★農地利用、基盤整備等に関する施策

- ・ 農地利用に関する施策
- ・ 基盤整備等に関する施策

#### 生産性向上に関する施策

- ・ 農業技術の開発に関する施策
- ・ 普及指導活動の内容及び体制に関する施策
- ・ 動植物の貿易体制に関する施策


#### ★農業災害防止に関する施策

#### ★農村振興に関する施策

- ・ 快適で魅力ある農村づくり
- ・ 中山間地域の振興
- ・ 離島地域の振興

# II. 本県の農業農村整備事業の紹介

## 令和5年度 本県 農業農村整備事業の施策体系



◆国の主な事業名(右側に番号で表示)

- ①農業競争力強化基盤整備事業(農地中間管理機構関連農地整備事業)
- ②農業競争力強化基盤整備事業(農業競争力強化農地整備事業)
- ③農業競争力強化基盤整備事業(水利施設等保全高度化事業)
- ④中山間地域農業農村総合整備事業
- ⑤農村地域防災減災事業
- ⑥農地耕作条件改善事業
- ⑦農業水路等長寿命化・防災減災事業
- ⑧海岸事業

- ⑨農村整備事業
- ⑩農山漁村地域整備交付金(農地整備)
- ⑪農山漁村地域整備交付金(水利施設整備)
- ⑫農山漁村地域整備交付金(農地防災)
- ⑬農山漁村地域整備交付金(農村整備)
- ⑭農山漁村地域整備交付金(海岸保全施設整備事業)
- ⑮畑作等促進整備事業