

令和4年11月17日

経営技術課

県内におけるミカンコミバエの調査結果

(令和4年11月14日～11月16日)

1 トラップ調査の結果

市町村	誘殺日		誘殺数			初動対応 終了日
	初誘殺	直近の誘殺	これまでの誘殺 (4/1～11/13)	直近の誘殺 (11/14～11/16)	合計 (4/1～11/16)	
瀬戸内町	5/23	6/20	2	0	2	9/21
天城町	6/13	6/13	1	0	1	9/13
宇検村	6/13	6/13	1	0	1	9/12
屋久島町	6/20	9/5	7	0	7	
薩摩川内市	9/26	11/14	21	2	23	
5市町村	5/23	11/14	32	2	34	

※トラップ調査：雄成虫の誘引剤を設置し、雄の生息を確認する調査。

2 寄主果実調査の結果

市町村	これまでの調査結果 (4/1～11/13)		直近の調査結果 (11/14～11/16)		合計 (4/1～11/16)	
	調査果実数	寄生の有無	調査果実数	寄生の有無	調査果実数	寄生の有無
瀬戸内町	673	無	—		673	無
天城町	926	無	—		926	無
宇検村	379	無	—		379	無
屋久島町	1,081	無	—		1,081	無
薩摩川内市	1,111	有	357	有	1,468	有
5市町村	4,170		357		4,527	

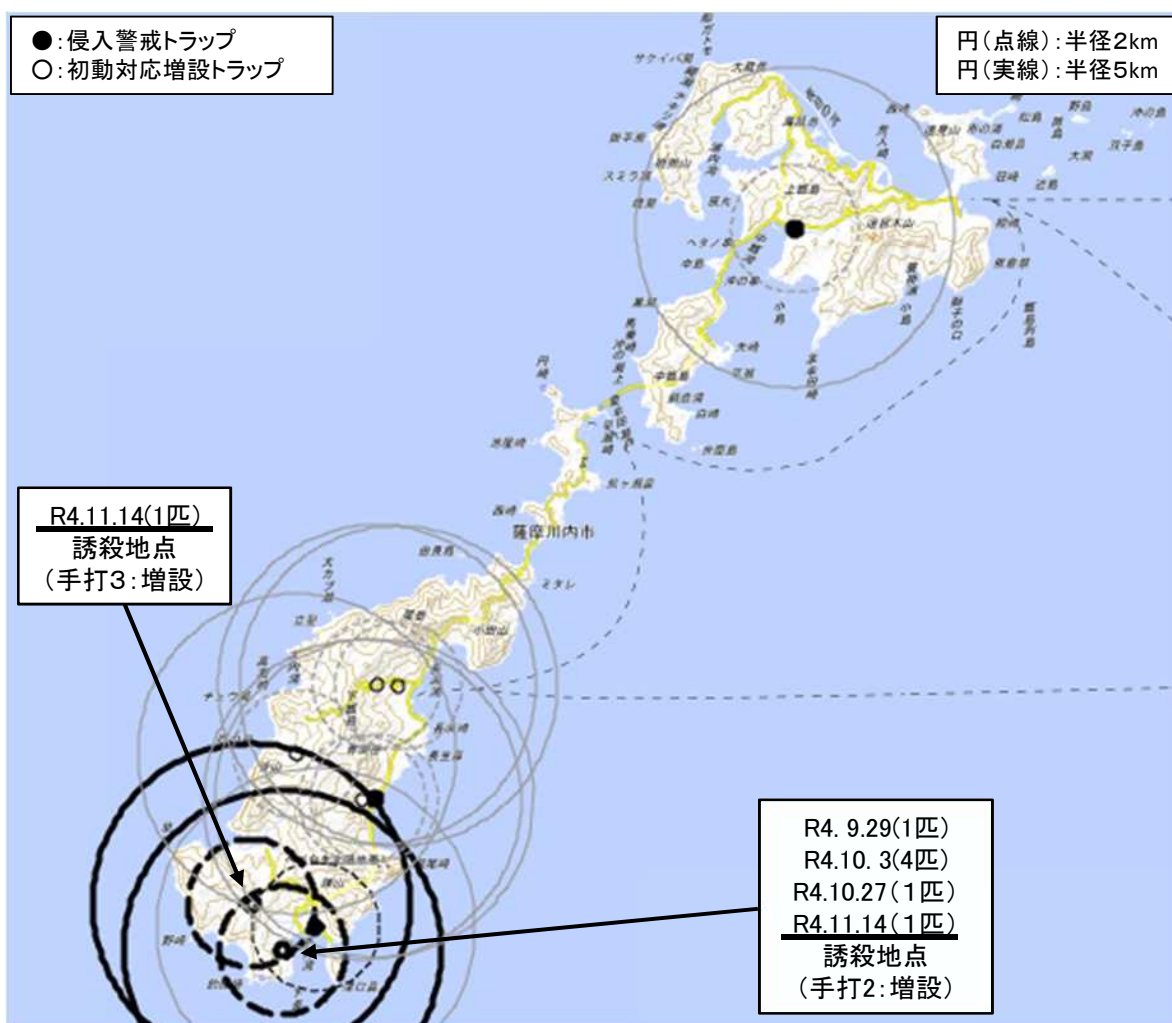
※寄主果実調査：柿やかんきつ類などの寄主果実内に幼虫や蛹の寄生の有無を確認する調査。

薩摩川内市

誘殺確認地点

令和4年度の誘殺状況

地区	9/26	9/29	10/3	10/24	10/27	11/7	11/14	合計
上甕島	0	0	0	0	0	2	0	2
下甕島	2	10	4	1	2	0	2	21



【参考】 令和3年度の薩摩川内市における誘殺状況

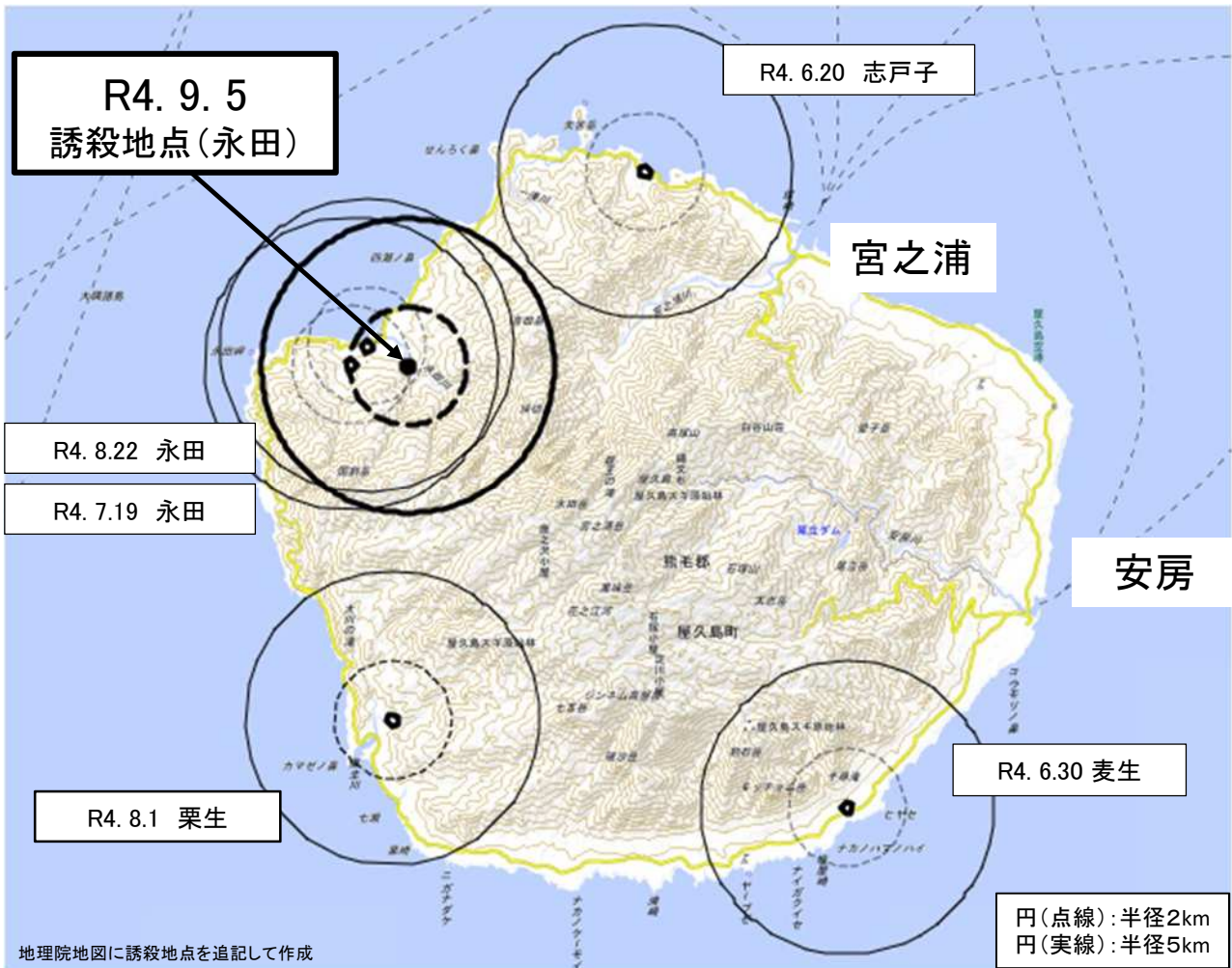
地区	5/19	5/24	合計
上甕島	1	1	2
下甕島	0	2	2

屋久島町

誘殺確認地点

令和4年度の誘殺状況

市町村	6/20	6/30	7/19	8/1	8/22	9/5	合計
屋久島町	1	1	1	2	1	1	7



地理院地図に誘殺地点を追記して作成

【参考】近年の屋久島町における誘殺状況

令和2年度

地区	6/9	6/18	6/23	6/25	9/1	9/23	9/29	合計
屋久島町	2	7	10	1	1	1	1	23

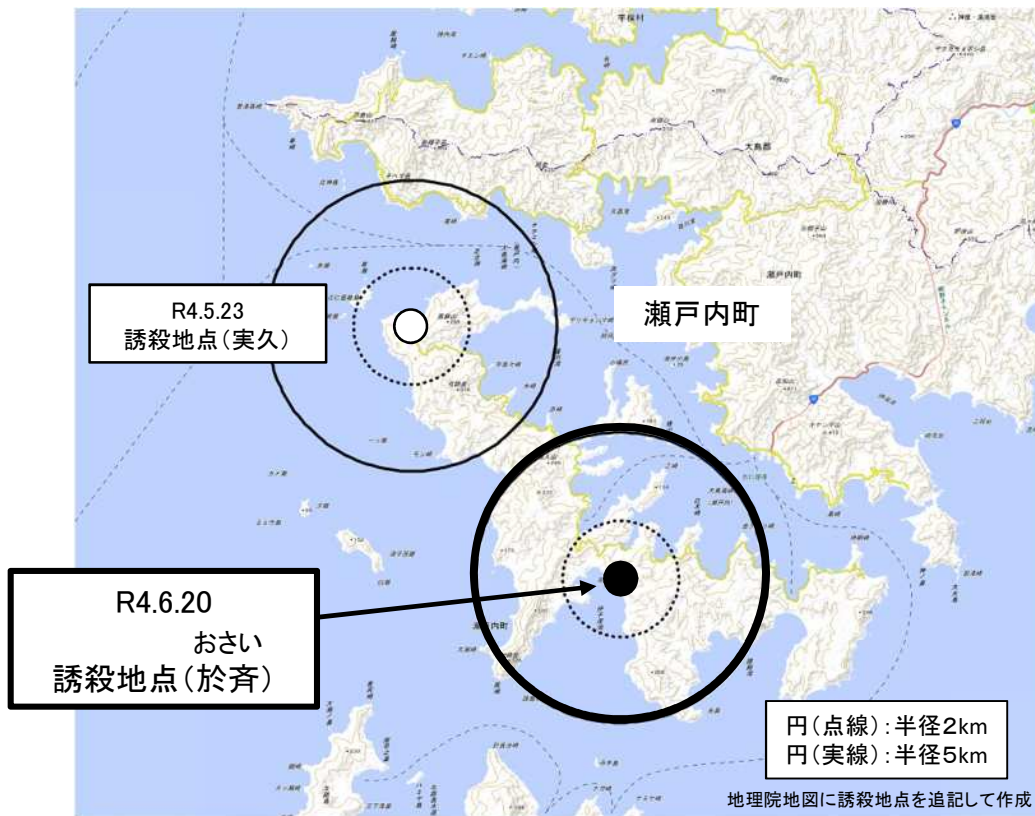
※令和3年度の誘殺はなし

瀬戸内町

誘殺確認地点

令和4年度の誘殺状況

市町村（地区）	5/23	6/20	合計
瀬戸内町（加計呂麻島）	1	1	2



【参考】 令和3年度の誘殺状況

市町村（地区）	6/27	7/5	合計
瀬戸内町（加計呂麻島）	1	3	4

天 城 町

誘 殺 確 認 地 点 地 図

令和4年度の誘殺状況

市町村	6/13	合計
天城町	1	1



【参考】 近年の天城町における誘殺状況

平成30年度

市町村	6/5	合計
天城町	1	1

※令和元年度～令和3年度の誘殺はなし

宇 検 村

誘 殺 確 認 地 点 地 図

令和4年度の誘殺状況

市町村	6/13	合計
宇検村	1	1



【参考】近年の宇検村における誘殺状況

令和2年度

市町村	12/21	12/25	合計
宇検村	1	2	3

※令和3年度の誘殺はなし