

令和2年農地事情



鹿児島県農政部農村振興課

は じ め に

この報告書は、農地法及び農業経営基盤強化促進法による農地の権利移動等に関する基礎データを、令和2年農地の権利移動・借賃等調査をもとに取りまとめたものです。

この調査は、農地の農業上の利用の増進及び農地の利用関係の調整に資するため、農地の権利移動及び転用の状況等について、その面積、動向等の基礎的な情報を収集、整理、分析することを目的として、農業委員会が主体となって実施し、県農政部農村振興課において取りまとめ、国に報告しているものです。

調査対象期間は、各年の1月から12月までです。

地域・市町村等において構造政策を推進し、農業・農村の振興を図る上で執務の参考として御活用いただければ幸いです。

目 次

序章 農地の権利移動及び転用状況の概要	1
第1 耕作目的の権利移動	1
表A 農地の総権利移動の推移	1
第2 農地の転用	2
表B 許可権者別農地の転用面積の推移	2
表C 転用目的別農地の転用面積の推移	3
表D 転用主体別農地の転用面積の推移	3
第1章 農地法第3条の権利移動(集計表)	4
第1 農地法第3条許可状況	4
表1 令和2年農地法第3条許可の処理状況	4
表2 所有権の移転の推移	5
表3 賃借権, 使用貸借権の設定の推移	6
表4 賃借権, 使用貸借権の移転の推移	6
第2 農地移動の傾向	7
表5 令和2年所有権耕作地有償所有権移転の譲渡人別構成	7
表6 令和2年市町村別農地法第3条許可状況	8
第2章 農地法第18条による賃貸借の解約等の許可, 通知状況(集計表)	10
表7 農地法第18条処理の推移	10
表8 農地法第18条処理状況	11
第3章 農地転用の傾向(集計表)	13
表9 令和2年農地転用の状況	13
第10 令和2年市郡別農地転用処理状況(知事許可)	13
第11 農地かい廃面積の推移	14
表12 農地法第4条・第5条の許可・届出手続きを経た農地及び採草放牧地の転用の推移	14
第13 令和2年農地法第4条・第5条による用途別農地転用実績の内訳(知事許可)	15
表14 令和2年農地法第4条・第5条による用途別農地転用実績の内訳(届出)	16
表15 令和2年農地法第4条・第5条による用途別農地転用実績の内訳(大臣協議)	17
表16 令和2年農地法第4条・第5条許可・届出以外の用途別農地転用実績の内訳	18
表17 令和2年市町村別転用実績(届出を除く)	20
表18 令和2年市町村別・用途別転用実績(知事許可)	22
第4章 農業経営基盤強化促進法による権利移動	24
表19 令和2年農業経営基盤強化促進法による農地・採草放牧地の権利移動の合計(市町村別実績)	24
第5章 耕作目的の農地の権利移動の推移	25
表20 農地法第3条及び農業経営基盤強化促進法による農地移動状況(各年1月～12月の計)	25

利用上の注意

- 1 本資料所収の数値は全数調査によるものである。
- 2 面積は、 m^2 単位で集計後にha単位で四捨五入して表示しているため、内訳の和が合計と一致しない場合がある。
- 3 農地転用の許可、農地の賃貸借の解約の許可等は、一部の市町村において知事から市町村農業委員会に権限移譲がなされているが、本資料ではこれらも知事の許可に含めている。

序章 農地の権利移動及び転用状況の概要

第1 耕作目的の権利移動

令和2年1年間の耕作目的の農地の総権利移動(農地法3条と農業経営基盤強化促進法による利用権の設定等の合計)は、全体で33,178件(対前年比165.2%),9,443ha(対前年比183.5%)となった。(表A)

農業経営基盤強化促進法による権利移動が農地法の権利移動の件数を上回っており、令和2年は権利移動件数全体の90.7%が農業経営基盤強化促進法によるもので占められている。

表A 農地の総権利移動の推移
(ア) 件数

暦年			17	18	19	20	21	22	23	24	25	26	27	28	29	30	元	2		
農地法第3条による権利移動	所有権 移転	所有権 耕作地	有償	3,255	3,103	2,791	2,820	2,289	2,175	2,232	1,959	1,952	1,996	1,875	1,924	2,017	1,877	1,877	1,834	
			無償	1,576	1,553	1,379	1,245	1,241	1,164	1,471	1,247	1,168	1,088	1,049	943	937	949	898	974	
		所有権以外耕作地		5	4	1	4	1	4	8	3	2	-	11	-	2	-	-	-	
		賃借権の設定		219	230	271	168	160	179	163	214	172	167	161	165	115	136	83	155	
		賃借権の移転		-	-	-	-	-	-	-	-	-	5	-	-	-	1	-	-	
		使用貸借による権利の設定		329	312	203	203	194	282	521	208	122	145	149	133	132	95	74	110	
		使用貸借による権利の移転		-	3	1	-	-	1	2	-	3	-	-	-	-	-	-	1	
		その他		-	-	1	-	-	-	-	-	-	10	17	-	5	7	6	6	7
		計		5,384	5,205	4,647	4,440	3,885	3,805	4,397	3,631	3,429	3,418	3,245	3,170	3,210	3,064	2,938	3,081	
	農業経営基盤強化促進法による権利移動	所有権 移転	所有権 耕作地	有償	492	525	545	645	537	536	550	684	693	613	811	763	751	795	792	700
			無償	69	41	33	70	77	97	114	143	142	83	118	79	92	128	123	159	
所有権以外耕作地				3	2	2	3	-	-	9	-	-	-	-	1	5	-	-	6	
		賃借権の設定		8,317	10,868	12,214	10,106	11,196	9,947	11,437	12,610	12,920	11,970	14,539	14,310	14,610	14,297	12,497	23,539	
		賃借権の移転		97	52	35	41	18	23	16	199	24	67	17	15	28	0	121	8	
		使用貸借による権利の設定		1,345	1,659	1,913	1,663	1,817	2,414	2,093	2,233	2,908	2,540	3,199	3,504	3,971	3,660	3,579	5,684	
		使用貸借による権利の移転		1	6	-	-	-	4	2	-	-	-	2	-	1	-	39	1	
		その他		-	-	-	-	-	-	-	-	-	-	-	-	-	-	-	-	
		計		10,324	13,153	14,742	12,528	13,645	13,021	14,221	15,869	16,687	15,273	18,686	18,672	19,458	18,880	17,151	30,097	

注:表中「その他」は、地上権、永小作権、質権又はその他の使用及び収益を目的とする権利の設定・移転を示す。

(イ) 面積

(面積単位:ha)

暦年			17	18	19	20	21	22	23	24	25	26	27	28	29	30	元	2		
農地法第3条による権利移動	所有権 移転	所有権 耕作地	有償	531	509	493	518	391	384	386	381	357	352	361	393	400	375	368	417	
			無償	461	493	459	387	381	314	405	412	400	387	380	338	334	348	308	322	
		所有権以外耕作地		1	1	0	1	0	1	1	0	0	-	4	-	0	-	-	-	
		賃借権の設定		101	85	88	57	58	57	53	60	56	53	49	75	41	51	29	60	
		賃借権の移転		-	-	-	-	-	-	-	-	-	-	-	-	-	0	0	0	
		使用貸借による権利の設定		138	109	95	91	89	58	90	58	49	71	61	71	68	51	33	46	
		使用貸借による権利の移転		-	2	0	-	-	-	2	0	2	-	-	-	0	-	-	0	
		その他		-	-	1	-	-	-	-	-	-	2	2	2	2	0	1	3	1
		計		1,232	1,198	1,137	1,054	919	814	936	911	864	865	855	879	844	827	741	846	
	農業経営基盤強化促進法による権利移動	所有権 移転	所有権 耕作地	有償	143	134	138	165	158	139	166	175	181	156	239	222	217	198	211	195
			無償	42	19	13	35	90	36	36	70	77	33	59	52	38	46	58	90	
所有権以外耕作地				2	0	0	2	-	-	1	-	-	-	-	1	1	-	1	1	
		賃借権の設定		2,152	2,643	3,072	2,567	2,705	2,363	2,814	3,165	2,988	3,042	4,490	4,077	3,945	3,698	3,160	6,556	
		賃借権の移転		37	17	17	9	20	16	6	32	5	18	12	6	8	0	12	2	
		使用貸借による権利の設定		718	775	879	746	968	786	756	757	759	840	1,178	1,158	1,170	1,135	953	1,753	
		使用貸借による権利の移転		0	9	-	-	-	2	0	-	-	-	2	-	2	-	9	0	
		その他		-	-	-	-	-	-	-	-	-	-	-	-	-	-	-	-	
		計		3,094	3,598	4,120	3,524	3,940	3,341	3,780	4,199	4,010	4,089	5,978	5,516	5,382	5,078	4,404	8,598	

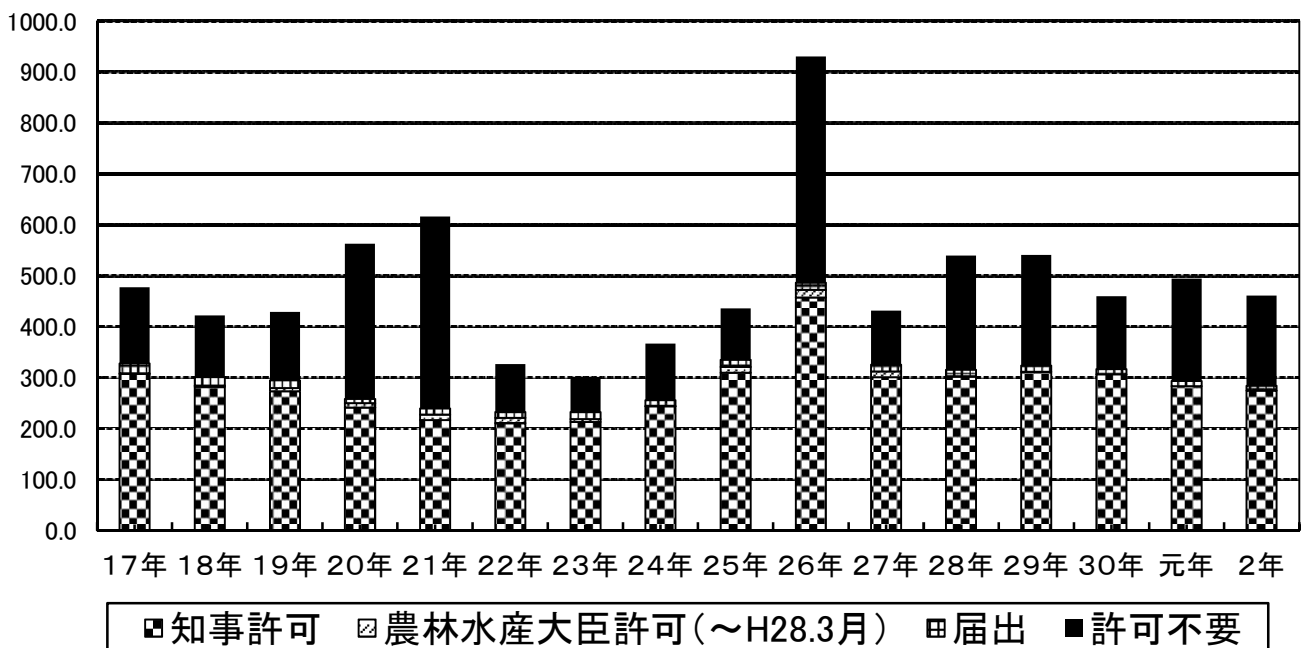
注:表中「その他」は、地上権、永小作権、質権又はその他の使用及び収益を目的とする権利の設定・移転を示す。

第2 農地の転用

本県における令和2年1年間の農地の転用は、農地法第4条・第5条による知事の許可を受けたもの(権限移譲により市町村が許可したものを含む。)、市街化区域内の農地転用の届出(本県では鹿児島市のみ)及び転用許可不要のものを合わせて461.4haであった。

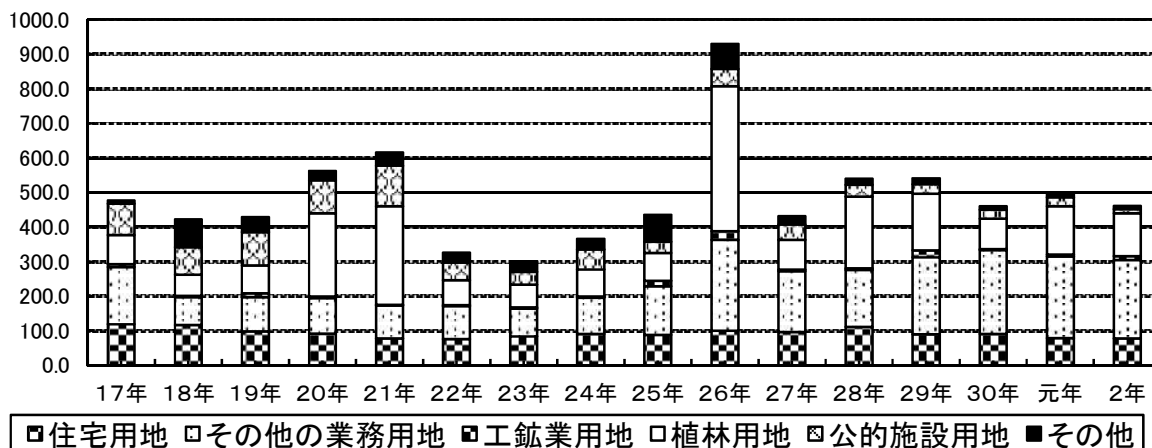
農地の転用面積は令和元年と比較して33.2ha減少しており、平成22年と比較して134.8ha増加している。(表B)

表B 許可権者別農地の転用面積の推移



		17年	18年	19年	20年	21年	22年	23年	24年	25年	26年	27年	28年	29年	30年	元年	2年
合計	件数	3,746	3,558	3,223	2,894	2,631	2,663	2,922	3,018	3,147	3,701	3,157	3,164	3,208	3,203	3,114	3,024
	面積	477.7	422.4	429.1	562.8	615.9	326.6	301.4	366.8	436.5	931.2	431.4	540.0	541.4	460.4	494.6	461.4
知事	件数	3,365	3,135	2,887	2,614	2,341	2,317	2,556	2,653	2,764	3,370	2,844	2,844	2,882	2,883	2,815	2,775
	面積	307.1	281.9	273.4	241.3	216.7	210.9	213.1	243.4	309.2	457.8	300.7	302.3	311.1	306.6	283.2	274.4
大臣	件数	2	2	4	3	1	6	9	1	2	3	3	1	—	—	—	—
	面積	1.0	2.5	5.9	8.2	10.5	10.3	5.6	0.5	11.6	14.3	11.8	0.2	—	—	—	—
届出	件数	379	421	332	277	289	340	357	364	381	328	310	319	326	320	299	249
	面積	19.6	16.7	15.7	8.9	11.8	11.1	13.7	12.1	14.3	14.2	12.7	13.2	12.6	10.4	10.3	9.2
許可不要	件数																
	面積	150	121.3	134.1	304.4	377	94.4	68.8	110.8	101.4	444.7	106.2	224.3	217.7	143.3	201.0	177.9

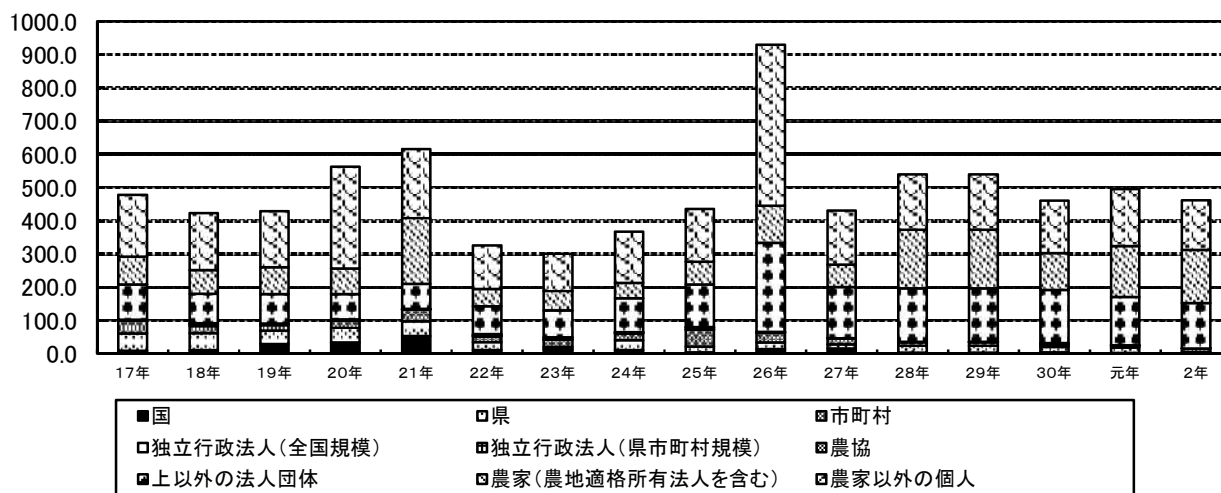
表C 転用目的別農地の転用面積の推移



(面積単位:ha)

	17年	18年	19年	20年	21年	22年	23年	24年	25年	26年	27年	28年	29年	30年	元年	2年
総面積	477.7	422.4	429.1	562.8	615.9	326.6	301.4	366.8	436.5	931.2	431.4	540.0	541.4	460.4	494.6	461.4
住宅用地	119.6	117.0	98.3	92.7	77.8	76.1	84.4	91.7	89	99.9	96.8	111	90.6	91.1	79.1	78.3
その他の業務用地	165.6	80.8	99.6	102.4	96.5	95.2	80.0	104.0	140	263	176	164	222	242.9	236.4	227.1
工鉱業用地	7.4	3.2	11.3	4.6	1.5	3.7	3.9	3.6	16.1	25.4	4.1	5.5	20.6	2.6	5.1	11.2
植林用地	84.2	61.7	80.1	241.0	284.6	72.4	65.3	78.6	80	419	86.2	207	163	88.2	140.3	123.7
公的施設用地	91.1	79.3	96.3	94.6	117.5	50.6	36.7	57.8	32.3	49.3	45.1	34.1	27.4	25.7	24.9	11.8
その他	9.8	80.4	43.3	27.4	38.1	28.5	30.8	31.1	78.4	73.7	23.4	17.6	17.4	9.9	8.8	9.3

表D 転用主体別農地の転用面積の推移



(面積単位:ha)

	17年	18年	19年	20年	21年	22年	23年	24年	25年	26年	27年	28年	29年	30年	元年	2年
総面積	477.7	422.4	429.1	562.8	615.9	326.6	301.4	366.8	436.5	931.2	431.4	540.0	460.4	460.4	494.6	461.4
国	9.0	11.4	28.9	33.7	53.2	11.4	13.1	10.7	3.9	14.1	15.9	3.1	3.1	4.8	1.5	0.0
県	52.3	51.0	40.9	44.2	44.6	23.8	7.2	29.9	17.1	20.1	12.6	20.5	20.5	15.0	16.7	5.9
市町村	39.0	20.8	16.1	22.0	35.2	17.0	21.9	21.1	51.2	28.8	18.1	11.4	11.4	7.8	6.3	9.3
独立行政法人(全国規模)	0.1	5.0	-	-	0.2	1.1	1.3	0.5	0.6	0.9	0.2	0.2	0.2	0.0	0.0	0.0
独立行政法人(県市町村規模)	1.1	1.2	3.5	3.2	1.3	1.7	5.2	2.4	6.2	1.0	0.0	0.6	0.6	2.0	0.5	0.4
農協	0.7	2.0	1.7	0.2	1.0	3.4	0.8	0.5	1.7	1.3	0.1	0.0	0.0	2.9	0.4	0.1
上以外の法人団体	106.4	88.5	88.1	76.1	74.7	84.6	80.9	101.8	127.9	267.1	154.0	160.6	160.6	160.0	145.6	137.1
農家(農地適格所有法人を含む)	83.8	72.0	81.1	76.9	197.9	52.0	58.2	46.5	67.9	112.2	67.0	176.9	176.9	110.7	153.2	159.3
農家以外の個人	185.3	170.5	168.6	306.5	207.9	130.4	112.1	153.4	159.2	484.6	163.3	166.8	166.8	157.2	170.5	149.4

第1章 農地法第3条の権利移動(集計表)

第1 農地法第3条許可状況

表1 令和2年農地法第3条許可の処理状況

区分		農地			採草放牧地				
		許可件数	知事許可	許可面積	田	畑	許可面積	農地の許可に伴う件数	許可面積
所有権移転	所有権耕作地	1,834	-	416.8	88.9	327.8	17	5	12.8
	有償無償	974	-	322.4	86.1	236.3	19	12	2.4
賃借権	所有権以外耕作地	-	-	-	-	-	-	-	-
	設定移転	155	-	59.6	2.7	57.0	-	-	-
使用貸借権	設定移転	110	-	46.2	6.7	39.5	1	1	1.8
	移転	1	-	0.5	0.5	-	-	-	-
地上権等への設定・移転	設定・移転	6	-	1.1	0.6	0.4	-	-	-
	移転	-	-	-	-	-	-	-	-
経営の受・委託	受・委託	-	-	-	-	-	-	-	-
	委託	-	-	-	-	-	-	-	-
その他の権利の設定・移転	設定・移転	1	-	0.2	-	0.2	-	-	-
	移転	-	-	-	-	-	-	-	-
合計		3,081	-	846.8	185.5	661.3	37	18	16.9

表2 所有権の移転の推移

(面積単位:ha)

区 分		農 地				採草放牧地			
		許可件数	許可面積	田	畑	許可件数	うち農地の許可に伴うもの	許可面積	
平成26年	自作地	有償	1,996	352.2	105.3	246.8	1	1	4.3
		無償	1,088	387.2	93.9	293.3	2	1	0.3
	所有権以外耕作地		-	-	-	-	-	-	
	計		3,084	739.4	199.2	540.1	3	2	4.6
平成27年	自作地	有償	1,875	361.0	92.3	268.7	3	-	0.2
		無償	1,049	380.1	104.4	275.7	4	2	1.5
	所有権以外耕作地		11	4.2	-	4.2	-	-	-
	計		2,935	745.3	196.7	548.6	7	2	1.8
平成28年	自作地	有償	1,924	393.2	97.4	295.8	11	3	1.1
		無償	943	338.3	80.0	258.3	2	2	0.6
	所有権以外耕作地		-	-	-	-	-	-	
	計		2,867	731.4	177.4	554.1	13	5	1.6
平成29年	自作地	有償	2,017	399.9	100.2	299.7	20	10	16.5
		無償	937	334.3	85.1	249.2	9	6	1.2
	所有権以外耕作地		2	0.1	-	0.1	-	-	-
	計		2,956	734.3	185.3	549.1	29	16	17.7
平成30年	所有権耕作地	有償	1,877	375.0	94.0	281.0	12	5	9.2
		無償	949	348.3	74.3	274.0	10	5	0.8
	所有権以外耕作地		-	-	-	-	-	-	
	計		2,826	734.3	168.3	549.1	22	10	10.0
令和元年	所有権耕作地	有償	1,877	367.8	105.4	262.4	4	2	1.2
		無償	898	308.0	86.4	221.6	5	2	0.7
	所有権以外耕作地		-	-	-	-	-	-	
	計		2,775	734.3	191.8	549.1	9	4	1.9
令和2年	所有権耕作地	有償	1,834	416.8	88.9	327.8	17	5	12.8
		無償	974	322.4	86.1	236.3	19	12	2.4
	所有権以外耕作地		-	-	-	-	-	-	
	計		2,808	739.2	175.1	564.1	36	17	15.2

表3 賃借権、使用貸借権の設定の推移

(面積単位:ha)

区 分	許可件数	許可面積	面積		
			田	畑	
平成26年	賃借権の設定	167	52.7	11.2	41.5
	使用貸借権の設定	145	70.9	17.7	52.8
	計	294	104.6	23.6	80.9
平成27年	賃借権の設定	161	48.7	8.5	40.1
	使用貸借権の設定	149	60.7	16.9	43.8
	計	310	109.4	25.4	83.9
平成28年	賃借権の設定	165	74.5	12.3	62.2
	使用貸借権の設定	133	71.2	10.0	61.2
	計	310	109.3	25.4	83.9
平成29年	賃借権の設定	117	42.0	6.5	35.5
	使用貸借権の設定	132	68.3	14.2	54.1
	計	298	145.7	22.3	123.4
平成30年	賃借権の設定	136	51.4	4.6	46.8
	使用貸借権の設定	1	0.3	-	0.3
	計	137	51.7	4.6	47.1
令和元年	賃借権の設定	83	29.4	4.7	24.7
	使用貸借権の設定	74	32.8	4.5	28.4
	計	157	62.2	9.2	53.0
令和2年	賃借権の設定	155	59.6	2.7	57.0
	使用貸借権の設定	110	46.2	6.7	39.5
	計	265	105.9	9.4	96.5

表4 賃借権、使用貸借権の移転の推移

(面積単位:ha)

区 分	許可件数	許可面積	面積		
			田	畑	
平成26年	賃借権の移転	5	0.6	0.5	0.1
	使用貸借権の移転	-	-	-	-
	計	5	0.6	0.5	0.1
平成27年	賃借権の移転	-	-	-	-
	使用貸借権の移転	-	-	-	-
	計	-	-	-	-
平成28年	賃借権の移転	-	-	-	-
	使用貸借権の移転	-	-	-	-
	計	-	-	-	-
平成29年	賃借権の移転	-	-	-	-
	使用貸借権の移転	-	-	-	-
	計	-	-	-	-
平成30年	賃借権の移転	1	0.3	-	0.3
	使用貸借権の移転	-	-	-	-
	計	1	0.3	-	0.3
令和元年	賃借権の移転	-	-	-	-
	使用貸借権の移転	-	-	-	-
	計	-	-	-	-
令和2年	賃借権の移転	-	-	-	-
	使用貸借権の移転	1	0.5	0.5	-
	計	1	0.5	0.5	-

第2 農地移動の傾向

表5 令和2年所有権耕作地有償所有権移転の譲受人別構成

(面積単位:ha)

区 分		件 数	面 積
個	人	1,677	323.3
法 人	農 地 所 有 適 格 法 人 ※	145	77.0
	農 地 保 有 合 理 化 法 人 or 農 地 中 間 管 理 機 構	-	-
	農 地 利 用 集 積 円 滑 化 団 体	-	-
	そ の 他 法 人	12	16.4
合	計	1,834	416.8

※農地法第2条第3項に規定されている4要件(法人形態要件・事業要件・構成員要件・役員要件)を全て満たす法人

表6 令和2年市町村別農地法第3条許可状況

区分 市町村	合 計		所有権移転					賃借権				
			有償		無償		所有権以外耕作地	設定		移転		
	件数	面積	件数	面積	件数	面積		件数	面積	件数	面積	
県 合 計	3,081	846.8	1,834	416.8	974	322.4	-	-	155	59.6	-	-
鹿 児 島 市	120	15.0	91	11.6	27	3.1	-	-	1	0.2	-	-
三 島 村	-	-	-	-	-	-	-	-	-	-	-	-
十 島 村	-	-	-	-	-	-	-	-	-	-	-	-
鹿児島市郡計	120	15.0	91	11.6	27	3.1	-	-	1	0.2	-	-
指 宿 市	70	12.9	48	6.7	22	6.3	-	-	-	-	-	-
指宿市郡計	70	12.9	48	6.7	22	6.3	-	-	-	-	-	-
枕 崎 市	10	3.4	7	0.8	3	2.6	-	-	-	-	-	-
南さつま市	56	11.1	35	4.5	21	6.6	-	-	-	-	-	-
南九州市	133	35.1	74	20.7	59	14.3	-	-	-	-	-	-
川辺市郡計	199	49.6	116	26.0	83	23.6	-	-	-	-	-	-
日 置 市	114	13.7	77	8.8	33	4.4	-	-	1	0.2	-	-
いちき串木野市	39	6.1	19	1.3	14	3.9	-	-	1	0.3	-	-
日置市郡計	153	19.9	96	10.1	47	8.2	-	-	2	0.5	-	-
薩摩川内市	113	14.6	62	6.6	49	7.2	-	-	1	0.3	-	-
さ つ ま 町	87	18.4	37	4.8	28	6.5	-	-	14	4.3	-	-
薩摩市郡計	200	33.0	99	11.3	77	13.7	-	-	15	4.5	-	-
阿 久 根 市	25	3.2	15	1.5	8	0.8	-	-	1	0.7	-	-
出 水 市	116	23.4	71	10.2	34	11.4	-	-	6	0.8	-	-
長 島 町	60	20.3	20	3.1	40	17.2	-	-	-	-	-	-
出水市郡計	201	46.9	106	14.8	82	29.4	-	-	7	1.5	-	-
伊 佐 市	132	29.7	92	17.9	40	11.9	-	-	-	-	-	-
伊佐市郡計	132	29.7	92	17.9	40	11.9	-	-	-	-	-	-
霧 島 市	158	32.7	109	21.9	39	9.2	-	-	4	0.4	-	-
始 良 市	67	9.8	41	4.5	26	5.3	-	-	-	-	-	-
湧 水 町	41	9.8	27	5.4	14	4.5	-	-	-	-	-	-
始良市郡計	266	52.4	177	31.8	79	19.0	-	-	4	0.4	-	-
曾 於 市	145	36.3	80	16.6	56	16.7	-	-	2	0.8	-	-
志 布 志 市	113	44.8	78	25.3	32	15.7	-	-	2	3.4	-	-
大 崎 町	85	25.2	65	16.0	20	9.2	-	-	-	-	-	-
曾於市郡計	343	106.3	223	57.9	108	41.6	-	-	4	4.2	-	-
鹿 屋 市	247	72.3	197	54.7	46	16.9	-	-	-	-	-	-
垂 水 市	48	7.1	34	4.6	14	2.5	-	-	-	-	-	-
東 串 良 町	35	6.3	20	2.4	14	3.8	-	-	1	0.1	-	-
錦 江 町	23	5.8	18	4.0	5	1.8	-	-	-	-	-	-
南 大 隅 町	57	31.5	54	28.8	3	2.7	-	-	-	-	-	-
肝 付 町	109	18.0	63	8.5	39	8.3	-	-	-	-	-	-
肝属市郡計	519	141.0	386	102.9	121	36.0	-	-	1	0.1	-	-
西 之 表 市	111	44.2	19	3.8	6	1.9	-	-	64	28.3	-	-
中 種 子 町	86	39.2	31	8.6	24	16.7	-	-	12	5.0	-	-
南 種 子 町	51	19.5	16	4.9	33	9.6	-	-	1	0.1	-	-
屋 久 島 町	41	12.5	14	3.6	14	4.7	-	-	4	0.9	-	-
熊毛市郡計	289	115.5	80	21.0	77	32.9	-	-	81	34.3	-	-
奄 美 市	46	10.7	27	4.6	19	6.2	-	-	-	-	-	-
大 和 村	2	3.6	2	3.6	-	-	-	-	-	-	-	-
宇 検 村	2	0.6	-	-	1	0.5	-	-	1	0.2	-	-
瀬 戸 内 町	13	1.6	7	0.6	5	0.8	-	-	1	0.1	-	-
龍 郷 町	15	2.5	9	1.8	6	0.7	-	-	-	-	-	-
喜 界 町	72	22.9	51	11.0	21	11.9	-	-	-	-	-	-
徳 之 島 町	76	47.6	36	25.4	19	9.5	-	-	10	5.3	-	-
天 城 町	122	45.3	60	20.4	29	14.9	-	-	28	8.3	-	-
伊 仙 町	75	25.9	60	18.9	15	7.0	-	-	-	-	-	-
和 泊 町	47	22.5	21	8.0	25	14.2	-	-	-	-	-	-
知 名 町	54	26.4	26	8.1	28	18.3	-	-	-	-	-	-
与 論 町	64	15.1	21	2.3	43	12.8	-	-	-	-	-	-
大島市郡計	588	224.7	320	104.7	211	96.9	-	-	40	13.9	-	-

(面積単位:ha)

使用貸借権				その他の権利		採草放牧地		農地法第18条の通知 による賃借の終了			
設定		移転		件数	面積	件数	面積	農地		採草放牧地	
件数	面積	件数	面積					件数	面積	件数	面積
110	46.2	1	0.5	7	1.3	37	16.9	3,257	853.3	14	4.6
1	0.1	-	-	-	-	-	-	42	7.1	-	-
-	-	-	-	-	-	-	-	-	-	-	-
-	-	-	-	-	-	-	-	-	-	-	-
1	0.1	-	-	-	-	-	-	42	7.1	-	-
-	-	-	-	-	-	-	-	66	10.4	-	-
-	-	-	-	-	-	-	-	66	10.4	-	-
-	-	-	-	-	-	-	-	-	-	-	-
-	-	-	-	-	-	-	-	582	92.8	-	-
-	-	-	-	-	-	-	-	33	8.0	-	-
-	-	-	-	-	-	-	-	615	100.9	-	-
3	0.4	-	-	-	-	8	0.5	76	9.2	-	-
5	0.6	-	-	-	-	8	1.9	20	1.9	5	1.3
8	1.0	-	-	-	-	16	2.4	96	11.1	5	1.3
1	0.5	-	-	-	-	-	-	101	15.8	-	-
8	2.6	-	-	-	-	-	-	91	18.0	-	-
9	3.2	-	-	-	-	-	-	192	33.7	-	-
1	0.2	-	-	-	-	-	-	13	1.8	-	-
5	1.1	-	-	-	-	-	-	84	15.0	-	-
-	-	-	-	-	-	4	0.1	-	-	-	-
6	1.2	-	-	-	-	4	0.1	97	16.8	-	-
-	-	-	-	-	-	1	0.1	249	71.0	2	0.2
-	-	-	-	-	-	1	0.1	249	71.0	2	0.2
6	1.2	-	-	-	-	-	-	192	47.6	-	-
-	-	-	-	-	-	8	0.8	-	-	-	-
-	-	-	-	-	-	-	-	81	26.8	-	-
6	1.2	-	-	-	-	8	0.8	273	74.4	-	-
6	1.8	1	0.5	-	-	-	-	329	101.8	-	-
-	-	-	-	1	0.3	-	-	360	115.3	-	-
-	-	-	-	-	-	-	-	1	0.3	-	-
6	1.8	1	0.5	1	0.3	-	-	690	217.4	-	-
4	0.7	-	-	-	-	4	11.4	511	163.0	6	3.1
-	-	-	-	-	-	-	-	-	-	-	-
-	-	-	-	-	-	-	-	36	9.0	-	-
-	-	-	-	-	-	-	-	53	15.7	-	-
-	-	-	-	-	-	-	-	12	3.7	-	-
2	0.5	-	-	5	0.7	-	-	113	27.4	-	-
6	1.2	-	-	5	0.7	4	11.4	725	218.9	6	3.1
22	10.3	-	-	-	-	-	-	29	8.8	-	-
19	8.9	-	-	-	-	-	-	58	31.8	-	-
1	5.0	-	-	-	-	2	2.0	8	2.2	-	-
9	3.2	-	-	-	-	-	-	-	-	-	-
51	27.3	-	-	-	-	2	2.0	95	42.8	-	-
-	-	-	-	-	-	-	-	-	-	-	-
-	-	-	-	-	-	-	-	1	0.2	-	-
-	-	-	-	-	-	-	-	-	-	-	-
-	-	-	-	-	-	-	-	7	2.2	-	-
-	-	-	-	-	-	-	-	-	-	-	-
-	-	-	-	-	-	-	-	-	-	-	-
11	7.4	-	-	-	-	-	-	-	-	-	-
5	1.7	-	-	-	-	-	-	8	2.8	-	-
-	-	-	-	-	-	-	-	-	-	-	-
1	0.2	-	-	-	-	2	0.2	75	32.9	1	0.1
-	-	-	-	-	-	-	-	26	10.9	-	-
-	-	-	-	-	-	-	-	-	-	-	-
17	9.3	-	-	-	-	2	0.2	117	48.9	1	0.1

第2章 農地法第18条による賃貸借の解約等の許可, 通知状況(集計表)

表7 農地法第18条処理の推移

(面積単位:ha)

区 分	許 可		通 知	
	件数	面積	件数	面積
平成 17 年	-	-	1,037	258.0
平成 18 年	-	-	866	224.8
平成 19 年	1	0	1,217	261.0
平成 20 年	-	-	860	246.3
平成 21 年	2	3.4	1,037	287.3
平成 22 年	-	-	1,361	334.4
平成 23 年	3	1.1	1,144	256.0
平成 24 年	-	-	1,537	353.7
平成 25 年	-	-	1,675	403.1
平成 26 年	-	-	2,010	429.0
平成 27 年	2	2	2,131	561.6
平成 28 年	-	-	2,554	677.4
平成 29 年	-	-	2,775	674.8
平成 30 年	-	-	2,853	713.7
令和 元 年	-	-	2,452	691.2
令和 2 年	-	-	3,257	853.3

表8 農地法第18条処理状況

令和元年

(面積単位:ha)

区 分		農 地				採草放牧地		
		許可 通知 件数	許可, 通知面積			許 可 通 知 件 数	うち農地の 許可, 通知 に伴うもの	許 可 通 知 面 積
			田	畑	計			
要 許 可 事 案	賃借人の信義違反 (2 項 1 号)	-	-	-	-	-	-	-
	賃借人の自作相当 (2 項 3 号)	-	-	-	-	-	-	-
	農業生産法人の失格等 (2 項 4 号)	-	-	-	-	-	-	-
	その他正当事由 (2 項 5 号)	-	-	-	-	-	-	-
	小 計	-	-	-	-	-	-	-
案	かい廃目的の引き上げ (2 項 2 号)	-	-	-	-	-	-	-
	計	-	-	-	-	-	-	-
通 知	信託財産の解約の申し入れ等 (1 項 1 号)	-	-	-	-	-	-	-
	合 意 解 約 (1 項 2 号)	2,451	249.5	441.2	690.7	10	3	1.6
	10年以上の定期賃貸借の 更新拒絶 (1 項 3 号)	-	-	-	-	-	-	-
	水田裏作の賃貸借の 更新拒絶 (1 項 3 号)	-	-	-	-	-	-	-
	農地法第3条第3項適用 賃貸借解除の届出 (1 項 4 号)	-	-	-	-	-	-	-
	農地法第37条特定利用権の 解 除 (1 項 5 号)	-	-	-	-	-	-	-
	経営基盤強化法第18条第2項第6号 適用賃貸借解除の届出 (1 項 6 号)	-	-	-	-	-	-	-
計	2,451	249.5	441.2	690.7	10	3	1.6	

令和2年

(面積単位:ha)

区 分		農 地			採草放牧地				
		許可 通知 件数	許可, 通知面積		許 可 通 知 件 数	うち農地の 許可, 通知 に伴うもの	許 可 通 知 面 積		
			田	畑				計	
要 許 可 事 案	耕 作 目 的 の 引 き 上 げ	賃借人の信義違反 (2 項 1 号)	-	-	-	-	-	-	
		賃貸人の自作相当 (2 項 3 号)	-	-	-	-	-	-	
		農業生産法人の失格等 (2 項 4 号)	-	-	-	-	-	-	
		その他正当事由 (2 項 5 号)	-	-	-	-	-	-	
		小 計	-	-	-	-	-	-	
案		かい廃目的の引き上げ (2 項 2 号)	-	-	-	-	-	-	
		計	-	-	-	-	-	-	
通 知		信託財産の解約の申し入れ等 (1 項 1 号)	-	-	-	-	-	-	
		合 意 解 約 (1 項 2 号)	3,252	312.9	539.0	852.0	14	4	4.6
		10年以上の定期賃貸借の 更新拒絶 (1 項 3 号)	-	-	-	-	-	-	-
		水田裏作の賃貸借の 更新拒絶 (1 項 3 号)	-	-	-	-	-	-	-
		農地法第3条第3項適用 賃貸借解除の届出 (1 項 4 号)	5	-	1.3	1.3	-	-	-
		農地法第37条特定利用権の 解 除 (1 項 5 号)	-	-	-	-	-	-	-
		経営基盤強化法第18条第2項第6号 適用賃貸借解除の届出 (1 項 6 号)	-	-	-	-	-	-	-
		計	3,257	312.9	540.3	853.3	14	4	4.6

第3章 農地転用の傾向(集計表)

表9 令和2年農地転用の状況

(面積単位:ha)

区 分		農 地				採 草 放 牧 地	
		件 数	面 積			件 数	面 積
				田	畑		
知 事 許 可	4 条	325	46.1	9.6	36.5		
	5 条	2,450	228.2	74.0	154.2	7	0.9
	小 計	2,775	274.4	83.6	190.7	7	0.9
届 出	4 条	35	1.3	0.3	1.0		
	5 条	214	7.9	1.9	5.9	-	-
	小 計	249	9.2	2.3	6.9	-	-
許 可 不 要			177.9	75.8	102.1		0.0
合 計		3,024	461.4	161.7	299.7	7	0.9

表10 令和2年市郡別農地転用処理状況(知事許可)

(面積単位:ha)

区 分		農 地				採 草 放 牧 地	
		件 数	面 積			件 数	面 積
				田	畑		
鹿 児 島 市 郡		227	15.8	4.3	11.5	-	-
指 宿 市 郡		93	7.0	1.2	5.8	1	0.2
川 辺 市 郡		203	15.8	1.7	14.1	-	-
日 置 市 郡		172	10.5	4.4	6.1	-	-
薩 摩 市 郡		282	25.4	10.9	14.5	-	-
出 水 市 郡		205	16.3	4.2	12.1	-	-
伊 佐 市 郡		128	14.9	4.4	10.5	1	0.1
始 良 市 郡		595	62.1	30.2	31.9		
曾 於 市 郡		268	45.3	13.7	31.6	3	0.5
肝 属 市 郡		416	43.1	7.4	35.7	1	0.1
熊 毛 市 郡		52	4.4	0.4	4.0	-	-
大 島 市 郡		134	13.7	0.9	12.9	1	0.0
計		2,775	274.4	83.6	190.7	7	0.9

表11 農地かい廃面積の推移

(面積単位:ha)

区分	区 分													
	20年	21年	22年	23年	24年	25年	26年	27年	28年	29年	30年	元年	2年	
内	法第4条・第5条の許可・届出手続を経たもの	246	238	232	232	256	335	486	325	316	324	317	294	284
	国の転用	33.7	53	6	14	11	3	14	16	3	3	5	1	0
	県の転用	44	49	16	9	28	15	19	9	19	13	14	16	6
	特定農山村法等によるもの	-	-	-	-	-	-	-	-	-	-	-	-	-
	土地収用法等によるもの	10	-	16	2	3	4	2	4	2	4	1	1	0
	2アール未満の農業用施設等	0.5	1	1	-	-	-	-	-	-	0.2	0.1	0.1	0.1
	国の貸付・売払に係るもの	-	-	-	-	-	-	-	-	-	-	-	-	-
	土地改良事業によるもの	-	-	-	1	1	1	0	0	0	-	-	-	-
	市町村による道水路等への転用	17.1	15	9	8	11	7	5	5	6	4	5	3	3
	非農地証明・現況証明等によるもの	207.9	257	42	36	51	65	397	68	191	192	118	179	169
訳	その他	-	-	5	1	5	6	7	4	3	1	0	0.6	0.3
	電気事業者、認定電気通信事業者によるもの	1	0.9	-	-	-	-	-	-	-	-	-	-	-
	土地区画整理事業によるもの	-	-	-	-	-	-	-	-	-	-	-	-	-
	道路公団、鉄道建設公団による転用	-	-	-	-	-	-	-	-	-	-	-	-	-
総 計	560	615	327	303	366	436	931	431	540	541	460	495	461	

表12 農地法第4条・第5条の許可・届出手続を経た農地及び採草放牧地の転用の推移

(面積単位:ha)

区分	総 数		知 事 許 可 ・ 届 出 分		大臣許可分		
	件数	面積	合計	積		件数	面積
				畑	採草放牧地		
20年	2,898	258	250	79	168	3	8
21年	2,631	238	229	65	163	1	11
22年	2,663	232	222	59	162	-	10
23年	2,922	232	227	76	151	-	6
24年	3,018	256	255	72	183	0	1
25年	3,147	335	323	74	249	0	12
26年	3,701	486	472	103	369	0	14
27年	3,162	326	314	84	369	0	12
28年	3,166	316	316	87	229	0	0
29年	3,216	333	316	87	229	0	/
30年	3,207	319	319	91	226	2	/
元年	3,120	295	319	81	213	1	/
2年	3,031	284	284	86	198	1	/

表13 令和2年農地法第4条・第5条による用途別農地転用実績の内訳(知事許可)

(ア) 用途別転用実績

区分	合計			第4条			第5条								
	件数	面積		件数	面積		件数	面積							
		田	畑		田	畑		田	畑						
住宅用地	42	4	38	12	-	12	0.9	4	26	30	4	26	2.8	0.3	2.5
農家住宅	847	189	658	53	14	39	2.5	175	619	794	175	619	33.5	8.3	25.2
一般個人住宅	309	123	186	16	5	11	1.2	118	175	293	118	175	27.6	10.9	16.7
集合住宅その他	1,198	316	882	81	19	62	4.7	297	820	1,117	297	820	63.9	19.5	44.4
小計	7	2	5	2	1	1	0.1	1	4	5	1	4	1.1	0.2	0.9
学用地	4	2	2	-	-	-	-	2	2	4	2	2	0.3	0.2	0.1
公園・運動場用地	24	9	15	3	-	3	0.0	-	3	21	9	12	0.6	0.1	0.4
公道・水路・鉄道用地	4	0	4	-	-	-	-	-	-	4	-	-	-	-	-
官公・病院等公的施設	39	13	26	5	1	4	0.1	0.0	0.1	34	12	22	2.4	0.5	1.9
小計	18	14	4	-	-	-	-	-	-	18	14	4	11.1	9.7	1.4
工業用地	51	19	32	2	1	1	0.1	0.1	0.0	49	18	31	7.4	3.1	4.4
店舗等施設	3	-	3	-	-	-	-	-	-	3	-	3	0.6	-	0.6
流通業務棟施設	-	-	-	-	-	-	-	-	-	-	-	-	-	-	-
ゴルフ場	4	-	4	-	-	-	-	-	-	4	-	4	0.1	-	0.1
その他のレジャー施設	58	19	39	2	1	1	0.1	0.1	0.0	56	18	38	8.1	3.1	5.1
小計	164	29	135	79	14	65	20.4	1.7	18.7	85	15	70	19.2	3.2	16.0
農林漁業用施設	473	169	304	67	25	42	4.6	2.1	2.5	406	144	262	33.0	12.7	20.3
駐車場・資材置場	33	13	20	-	-	-	-	-	-	33	13	20	5.0	3.3	1.7
土石等採取用地	715	179	536	51	13	38	4.4	1.3	3.1	664	166	498	81.7	20.2	61.5
その他	1,385	390	995	197	52	145	29.4	5.1	24.3	1,188	338	850	138.9	39.4	99.5
小計	77	26	51	43	15	28	11.8	3.4	8.4	34	11	23	3.8	1.8	2.0
林	-	0	0	0	-	-	0.0	-	-	0	-	-	0.0	-	-
その他分類不能・不明	2,775	778	1,997	328	88	240	46.1	9.6	36.5	2,447	690	1,757	228.2	74.0	154.2
合計	2,775	778	1,997	328	88	240	46.1	9.6	36.5	2,447	690	1,757	228.2	74.0	154.2

※1件の許可に4条と5条が内包されているものや田・畑が混在している案件もあるため、合計が合わないものがある。

(イ) 転用主体別の転用面積(4条・5条計、農地のみ)

区分	面積
市町村	6.2
独立行政法人(全国規模)	-
都道府県公社等	-
市町村公社等	0.3
農協	0.1
上記以外の法人団体	131.8
農家(農業生産法人を含む)	60.2
農家以外の個人	75.7
合計	274.4

表14 令和2年農地法第4条・第5条による用途別農地転用実績の内訳(届出)

(ア) 用途別転用実績

区 分	合 計						第 4				
	件数	田	畑	面積	田	畑	件数	田	畑	面積	
住宅用地	農 家 住 宅	-	-	-	-	-	-	-	-	-	
	一 般 個 人 住 宅	140	28	112	2.9	0.5	2.4	16	4	12	0.4
	集 合 住 宅 其 他	60	12	48	3.4	0.7	2.8	10	3	7	0.3
	小 計	200	40	160	6.4	1.1	5.2	26	7	19	0.8
公的施設用地	学 校 用 地	-	-	-	-	-	-	-	-	-	-
	公 園 ・ 運 動 場 用 地	-	-	-	-	-	-	-	-	-	-
	道 水 路 ・ 鉄 道 用 地	1	-	1	0.0	-	0.0	-	-	-	-
	官 公 ・ 病 院 等 公 的 施 設	5	2	3	0.4	0.1	0.3	1	-	1	0.2
小 計	6	2	4	0.4	0.1	0.3	1	-	1	0.2	
工 鉱 業 用 地	-	-	-	-	-	-	-	-	-	-	
商業・サービス等用地	店 舗 等 施 設	5	2	3	0.3	0.2	0.1	1	1	-	0.1
	流 通 業 務 棟 施 設	1	1	-	0.1	0.1	-	-	-	-	-
	コ ル プ 場	-	-	-	-	-	-	-	-	-	-
	其 他 の レ ジ ャ ー 施 設	-	-	-	-	-	-	-	-	-	-
小 計	6	3	3	0.4	0.3	0.1	1	1	-	0.1	
その他の業務用地	農 林 漁 業 用 施 設	1	-	1	0.1	-	0.1	-	-	-	-
	駐 車 場 ・ 資 材 置 場	32	9	23	1.7	0.7	1.0	7	2	5	0.3
	土 石 等 採 取 用 地	-	-	-	-	-	-	-	-	-	-
	そ の 他	4	1	3	0.2	0.0	0.2	-	-	-	-
小 計	37	10	27	2.0	0.7	1.3	7	2	5	0.3	
植 林	-	-	-	-	-	-	-	-	-	-	
其 他 分 類 不 能 ・ 不 明	-	-	-	-	-	-	-	-	-	-	
合 計	249	55	194	9.2	2.3	6.9	35	10	25	1.3	

※1件の届出に4条と5条が内包されているものや田・畑が混在している案件もあるため、合計が合わないものがある。

(イ) 転用主体別の転用面積(4条・5条計, 農地のみ)

(面積単位:ha)

区 分	面積
市町村	-
独立行政法人(全国規模)	-
都道府県公社等	-
市町村公社等	0.0
農協	-
上記以外の法人団体	4.5
農家(農業生産法人を含む)	0.5
農家以外の個人	4.2
合 計	9.2

(面積単位:ha)

条		第 5 条						
田	畑	件数			面積			
		田	畑	田	畑	田	畑	
-	-	-	-	-	-	-	-	
0.1	0.3	124	24	100	2.5	0.4	2.1	
0.1	0.3	50	9	41	3.1	0.6	2.5	
0.1	0.6	174	33	141	5.6	1.0	4.6	
-	-	-	-	-	-	-	-	
-	-	-	-	-	-	-	-	
-	-	1	-	1	0.0	-	0.0	
-	0.2	4	2	2	0.2	0.1	0.1	
-	0.2	5	2	3	0.2	0.1	0.1	
-	-	-	-	-	-	-	-	
0.1	-	4	1	3	0.2	0.1	0.1	
-	-	1	1	-	-	0.1	-	
-	-	0	-	-	-	-	-	
-	-	0	-	-	-	-	-	
0.1	-	5	2	3	0.3	0.2	0.1	
-	-	-	-	1	-	-	0.1	
0.1	0.2	25	7	18	1.4	0.6	0.8	
-	-	-	-	-	-	-	-	
-	-	4	1	3	0	0.0	0.2	
0.1	0.2	30	8	22	1.8	0.6	1.1	
-	-	-	-	-	0.0	-	-	
-	-	-	-	-	-	-	-	
0.3	1.0	214	45	169	7.9	1.9	5.9	

表15 令和2年農地法第4条・第5条による用途別農地転用実績の内訳(大臣協議)

(ア) 用途別転用実績

区分	合計		第4条		第5条	
	件数	面積	件数	面積	件数	面積
	田	畑	田	畑	田	畑
住宅用地	-	-	-	-	-	-
	-	-	-	-	-	-
	-	-	-	-	-	-
公的施設用地	-	-	-	-	-	-
	-	-	-	-	-	-
	-	-	-	-	-	-
工業用地	-	-	-	-	-	-
	-	-	-	-	-	-
	-	-	-	-	-	-
商業・サービス用地	-	-	-	-	-	-
	-	-	-	-	-	-
	-	-	-	-	-	-
その他の業務用地	-	-	-	-	-	-
	-	-	-	-	-	-
	-	-	-	-	-	-
その他	-	-	-	-	-	-
	-	-	-	-	-	-
	-	-	-	-	-	-
その他	-	-	-	-	-	-
	-	-	-	-	-	-
	-	-	-	-	-	-
合計	-	-	-	-	-	-
	-	-	-	-	-	-
	-	-	-	-	-	-

(イ) 転用主体別の転用面積(4条・5条計, 農地のみ)

区分	面積
市町村	-
独立行政法人(全国規模)	-
都道府県公社等	-
市町村公社等	-
農協	-
上記以外の法人団体	-
農家(農業生産法人を含む)	-
農家以外の個人	-
合計	-

表16 令和2年農地法第4条・第5条許可・届出以外の用途別農地転用実績の内訳

(ア) 用途別転用実績

(面積単位:ha)

区 分		面 積		
		計	田	畑
住 宅 用 地	農家住宅	0.1	-	0.1
	一般個人住宅	3.1	0.6	2.5
	集合住宅その他	0.1	0.1	-
	小 計	3.2	0.7	2.5
公 的 施 設 用 地	学校用地	-	-	-
	公園・運動場用地	-	-	-
	道水路・鉄道用地	8.8	2.8	5.9
	官公・病院等公的施設	0.1	-	0.1
	小 計	8.8	2.8	6.0
工 鉱 業 用 地		0.1	0.0	0.1
商 業 ・ サ ー ビ ス 等 用 地	店舗等施設	0.2	0.0	0.2
	流通業務等施設	-	-	-
	ゴルフ場	-	-	-
	その他のレジャー施設	-	-	-
	小 計	0.2	0.0	0.2
そ の 他 の 業 務 用 地	農林漁業用施設	0.3	0.1	0.3
	駐車場・資材置場	0.3	0.1	0.2
	土石等採取用地	-	-	-
	その他	56.2	20.4	35.9
	小 計	56.9	20.5	36.3
植 林		108.2	51.7	56.5
そ の 他 分 類 不 能 ・ 不 明		0.5	0.0	0.4
合 計		177.9	75.8	102.1

(イ) 転用主体別の転用面積(4条・5条許可・届出以外, 農地のみ)

(面積単位:ha)

区 分	面 積
国	0.0
都道府県	5.9
市町村	3.1
独立行政法人(全国規模)	-
都道府県公社等	0.1
市町村公社等	-
農協	0.0
上記以外の法人・団体	0.7
農家(農業生産法人を含む)	98.7
農家以外の個人	69.4
合 計	177.9

(ウ) 該当条項別農地転用実績

(面積単位:ha)

区 分	面 積
国の転用(協議を除く)	0.0
県の転用(協議を除く)	5.8
特定農山村法等によるもの	-
土地収用法等によるもの	0.3
2アール未満の農業用施設等	0.1
国の貸付・売払に係るもの	-
土地改良事業によるもの	-
市町村等による道水路等	2.7
非農地証明・現況証明等によるもの	168.6
その他	0.3
合 計	177.9

表17 令和2年市町村別転用実績(届出を除く)

区分 市町村	知 事 許 可				知 事 許 可			
	4 条				5 条			
	件数	面積	田	畑	件数	面積	田	畑
県 合 計	325	46.1	9.6	36.5	2,450	228.2	74.0	154.2
鹿 児 島 市	24	1.6	0.8	0.9	203	14.1	3.5	10.6
三 島 村	-	-	-	-	-	-	-	-
十 島 村	-	-	-	-	-	-	-	-
鹿 児 島 市 郡 計	24	1.6	0.8	0.9	203	14.1	3.5	10.6
指 宿 市	11	0.7	0.1	0.6	82	6.4	1.1	5.3
指 宿 市 郡 計	11	0.7	0.1	0.6	82	6.4	1.1	5.3
枕 崎 市	-	-	-	-	40	2.1	0.1	2.0
南 さ つ ま 市	3	0.2	0.1	0.2	69	3.9	0.8	3.1
南 九 州 市	10	0.8	-	0.8	81	8.8	0.8	8.0
川 辺 市 郡 計	13	1.0	0.1	1.0	190	14.8	1.7	13.1
日 置 市	15	0.9	0.4	0.5	94	6.5	2.2	4.3
い ち き 串 木 野 市	1	0.0	-	0.0	62	3.1	1.8	1.3
日 置 市 郡 計	16	0.9	0.4	0.5	156	9.6	3.9	5.6
薩 摩 川 内 市	19	2.4	1.3	1.1	196	14.1	5.9	8.2
さ つ ま 町	7	1.7	0.4	1.3	60	7.2	3.3	3.9
薩 摩 市 郡 計	26	4.1	1.7	2.5	256	21.3	9.2	12.1
阿 久 根 市	5	0.3	0.0	0.3	32	1.7	0.3	1.4
出 水 市	9	1.1	0.3	0.7	117	11.0	3.0	8.0
長 島 町	10	0.5	0.3	0.3	32	1.6	0.2	1.4
出 水 市 郡 計	24	1.9	0.6	1.3	181	14.4	3.6	10.8
伊 佐 市	14	2.5	1.9	0.6	114	12.4	2.5	9.8
伊 佐 市 郡 計	14	2.5	1.9	0.6	114	12.4	2.5	9.8
霧 島 市	50	9.6	2.0	7.7	296	29.7	14.8	14.9
始 良 市	25	1.2	0.6	0.6	171	13.8	9.9	3.9
湧 水 町	9	1.9	0.5	1.4	44	5.8	2.4	3.4
始 良 市 郡 計	84	12.8	3.1	9.7	511	49.3	27.1	22.2
曾 於 市	23	7.0	0.2	6.8	100	12.9	2.3	10.6
志 布 志 市	8	0.9	0.2	0.7	72	14.6	8.1	6.5
大 崎 町	3	0.3	-	0.3	62	9.6	2.9	6.7
曾 於 市 郡 計	34	8.2	0.5	7.7	234	37.1	13.2	23.9
鹿 屋 市	22	3.4	0.1	3.3	320	30.7	4.7	25.9
垂 水 市	6	0.9	0.2	0.7	10	0.7	0.4	0.3
東 串 良 町	3	0.6	-	0.6	26	2.6	1.2	1.4
錦 江 町	6	1.0	-	1.0	12	1.9	0.5	1.4
南 大 隅 町	1	0.3	-	0.3	10	1.1	0.2	0.9
肝 付 町	-	-	-	-	-	-	-	-
肝 属 市 郡 計	38	6.1	0.3	5.8	378	37.0	7.1	29.9
西 之 表 市	-	-	-	-	5	0.5	-	0.5
中 種 子 町	3	1.2	-	1.2	23	1.3	0.1	1.2
南 種 子 町	-	-	-	-	6	0.5	0.3	0.3
屋 久 島 町	4	0.2	-	0.2	11	0.8	-	0.8
熊 毛 市 郡 計	7	1.4	-	1.4	45	3.1	0.4	2.7
奄 美 市	4	0.2	-	0.2	40	1.8	0.1	1.7
大 和 村	1	0.0	-	0.0	-	-	-	-
宇 検 村	-	-	-	-	-	-	-	-
瀬 戸 内 町	-	-	-	-	2	0.1	0.0	0.1
龍 郷 町	4	0.3	0.1	0.2	19	2.3	0.0	2.3
喜 界 町	2	0.2	-	0.2	1	0.3	-	0.3
徳 之 島 町	3	0.9	-	0.9	6	0.9	-	0.9
天 城 町	10	1.7	-	1.7	-	-	-	-
伊 仙 町	-	-	-	-	-	-	-	-
和 泊 町	5	1.3	-	1.3	14	1.8	-	1.8
知 名 町	2	0.1	-	0.1	5	0.3	-	0.3
与 論 町	3	0.3	0.1	0.2	13	1.5	0.5	1.0
大 島 市 郡 計	34	4.8	0.2	4.6	100	8.9	0.7	8.2

(面積単位:ha)

知事許可				大臣協議				許可不要事案		
4条と5条の計				5条のみ						
件数	面積	田畑		件数	面積	田畑		面積	田	畑
		田	畑			田	畑			
2,775	274.4	83.6	190.7	-	-	-	-	177.9	75.8	102.1
227	15.8	4.3	11.5	-	-	-	-	27.1	4.9	22.2
-	-	-	-	-	-	-	-	-	-	-
-	-	-	-	-	-	-	-	-	-	-
227	15.8	4.3	11.5	-	-	-	-	27.1	4.9	22.2
93	7.0	1.2	5.8	-	-	-	-	0.7	0.4	0.3
93	7.0	1.2	5.8	-	-	-	-	0.7	0.4	0.3
40	2.1	0.1	2.0	-	-	-	-	0.2	-	0.2
72	4.1	0.8	3.3	-	-	-	-	1.5	0.4	1.2
91	9.6	0.8	8.8	-	-	-	-	0.6	0.1	0.5
203	15.8	1.7	14.1	-	-	-	-	2.4	0.5	1.9
109	7.4	2.6	4.8	-	-	-	-	2.6	0.5	2.0
63	3.1	1.8	1.4	-	-	-	-	-	-	-
172	10.5	4.4	6.1	-	-	-	-	2.6	0.5	2.0
215	16.5	7.2	9.3	-	-	-	-	11.8	6.9	5.0
67	8.9	3.7	5.2	-	-	-	-	59.7	36.9	22.8
282	25.4	10.9	14.5	-	-	-	-	71.5	43.8	27.7
37	2.0	0.3	1.7	-	-	-	-	2.1	0.5	1.5
126	12.1	3.4	8.7	-	-	-	-	5.2	2.0	3.2
42	2.1	0.5	1.6	-	-	-	-	0.4	0.0	0.4
205	16.3	4.2	12.1	-	-	-	-	7.7	2.5	5.1
128	14.9	4.4	10.5	-	-	-	-	1.4	0.3	1.1
128	14.9	4.4	10.5	-	-	-	-	1.4	0.3	1.1
346	39.4	16.8	22.6	-	-	-	-	-	-	-
196	15.0	10.5	4.5	-	-	-	-	-	-	-
53	7.7	2.9	4.9	-	-	-	-	1.1	0.4	0.7
595	62.1	30.2	31.9	-	-	-	-	1.1	0.4	0.7
123	19.9	2.5	17.4	-	-	-	-	0.6	0.2	0.4
80	15.6	8.3	7.2	-	-	-	-	-	-	-
65	9.9	2.9	7.0	-	-	-	-	2.0	0.4	1.6
268	45.3	13.7	31.6	-	-	-	-	2.6	0.6	2.0
342	34.1	4.9	29.2	-	-	-	-	1.8	-	1.8
16	1.6	0.6	1.0	-	-	-	-	0.7	0.1	0.5
29	3.2	1.2	2.0	-	-	-	-	1.0	0.8	0.3
18	2.9	0.5	2.3	-	-	-	-	0.0	0.0	0.0
11	1.4	0.2	1.2	-	-	-	-	-	-	-
-	-	-	-	-	-	-	-	2.5	1.1	1.4
416	43.1	7.4	35.7	-	-	-	-	6.0	2.0	4.0
5	0.5	-	0.5	-	-	-	-	1.1	0.2	0.8
26	2.4	0.1	2.3	-	-	-	-	48.7	17.8	30.9
6	0.5	0.3	0.3	-	-	-	-	0.5	0.3	0.2
15	1.0	-	1.0	-	-	-	-	3.4	1.5	1.9
52	4.4	0.4	4.0	-	-	-	-	53.8	19.8	33.9
44	2.0	0.1	2.0	-	-	-	-	-	-	-
1	0.0	-	0.0	-	-	-	-	0.4	-	0.4
-	-	-	-	-	-	-	-	-	-	-
2	0.1	0.0	0.1	-	-	-	-	-	-	-
23	2.5	0.1	2.4	-	-	-	-	0.7	0.0	0.7
3	0.4	-	0.4	-	-	-	-	-	-	-
9	1.8	-	1.8	-	-	-	-	-	-	-
10	1.7	-	1.7	-	-	-	-	-	-	-
-	-	-	-	-	-	-	-	-	-	-
19	3.0	-	3.0	-	-	-	-	-	-	-
7	0.4	-	0.4	-	-	-	-	0.1	-	0.1
16	1.7	0.6	1.1	-	-	-	-	-	-	-
134	13.7	0.9	12.9	-	-	-	-	1.1	0.0	1.1

表18 令和2年市町村別・用途別転用実績(知事許可)

市町村	総数		住宅用地		公 的 施 設 用 地									
	件数	面積	件数	面積	学校用地		公園・運動場用地		道水路・鉄道用地		官公・病院等公的施設			
					件数	面積	件数	面積	件数	面積	件数	面積		
県 合 計	2,775	274.4	1,198	68.7	39	2.5	7	1.2	4	0.3	24	0.6	4	0.4
鹿 児 島 市	227	15.8	121	5.8	4	0.1	1	0.0	-	-	2	0.0	1	0.1
三 島 村	-	-	-	-	-	-	-	-	-	-	-	-	-	-
十 島 村	-	-	-	-	-	-	-	-	-	-	-	-	-	-
鹿児島市郡計	227	15.8	121	5.8	4	0.1	1	0.0	-	-	2	0.0	1	0.1
指 宿 市	93	7.0	43	1.9	1	0.1	-	-	1	0.1	-	-	-	-
指宿市郡計	93	7.0	43	1.9	1	0.1	-	-	1	0.1	-	-	-	-
枕 崎 市	40	2.1	20	0.7	-	-	-	-	-	-	-	-	-	-
南さつま市	72	4.1	37	1.2	1	0.0	-	-	-	-	1	0.0	-	-
南九州市	91	9.6	40	1.9	-	-	-	-	-	-	-	-	-	-
川辺市郡計	203	15.8	97	3.9	1	0.0	-	-	-	-	1	0.0	-	-
日 置 市	109	7.4	45	2.0	1	0.0	-	-	1	0.0	-	-	-	-
いちき串木野市	63	3.1	11	0.4	-	-	-	-	-	-	-	-	-	-
日置市郡計	172	10.5	56	2.5	1	0.0	-	-	1	0.0	-	-	-	-
薩摩川内市	215	16.5	129	7.2	1	0.1	-	-	-	-	-	-	1	0.1
さつま町	67	8.9	14	1.3	-	-	-	-	-	-	-	-	-	-
薩摩市郡計	282	25.4	143	8.6	1	0.1	-	-	-	-	-	-	1	0.1
阿 久 根 市	37	2.0	19	0.9	-	-	-	-	-	-	-	-	-	-
出 水 市	126	12.1	66	4.2	3	0.2	2	0.2	1	0.0	-	-	-	-
長 島 町	42	2.1	-	-	-	-	-	-	-	-	-	-	-	-
出水市郡計	205	16.3	85	5.2	3	0.2	2	0.2	1	0.0	-	-	-	-
伊 佐 市	128	14.9	15	0.7	-	-	-	-	-	-	-	-	-	-
伊佐市郡計	128	14.9	15	0.7	-	-	-	-	-	-	-	-	-	-
霧 島 市	346	39.4	166	11.4	8	0.5	1	0.2	-	-	7	0.2	-	-
始 良 市	196	15.0	110	5.4	1	0.1	-	-	1	0.1	-	-	-	-
湧 水 町	53	7.7	8	0.3	-	-	-	-	-	-	-	-	-	-
始良市郡計	595	62.1	284	17.1	9	0.6	1	0.2	1	0.1	7	0.2	-	-
曾 於 市	123	19.9	48	2.8	-	-	-	-	-	-	-	-	-	-
志 布 志 市	80	15.6	28	2.0	-	-	-	-	-	-	-	-	-	-
大 崎 町	65	9.9	13	0.7	-	-	-	-	-	-	-	-	-	-
曾於市郡計	268	45.3	89	5.6	-	-	-	-	-	-	-	-	-	-
鹿 屋 市	342	34.1	171	12.5	1	0.1	-	-	-	-	-	-	1	0.1
垂 水 市	16	1.6	6	0.2	-	-	-	-	-	-	-	-	-	-
東 串 良 町	29	3.2	8	0.4	3	0.6	2	0.5	-	-	-	-	1	0.1
錦 江 町	18	2.9	2	0.1	-	-	-	-	-	-	-	-	-	-
南 大 隅 町	11	1.4	3	0.1	-	-	-	-	-	-	-	-	-	-
肝 付 町	-	-	-	-	-	-	-	-	-	-	-	-	-	-
肝属市郡計	416	43.1	190	13.3	4	0.7	2	0.5	-	-	-	-	2	0.2
西 之 表 市	5	0.5	2	0.1	-	-	-	-	-	-	-	-	-	-
中 種 子 町	26	2.4	5	0.3	14	0.3	-	-	-	-	14	0.3	-	-
南 種 子 町	6	0.5	5	0.3	-	-	-	-	-	-	-	-	-	-
屋 久 島 町	15	1.0	9	0.5	-	-	-	-	-	-	-	-	-	-
熊毛市郡計	52	4.4	21	1.3	14	0.3	-	-	-	-	14	0.3	-	-
奄 美 市	44	2.0	26	1.2	-	-	-	-	-	-	-	-	-	-
大 和 村	1	0.0	-	-	-	-	-	-	-	-	-	-	-	-
宇 検 村	-	-	-	-	-	-	-	-	-	-	-	-	-	-
瀬 戸 内 町	2	0.1	1	0.0	-	-	-	-	-	-	-	-	-	-
龍 郷 町	23	2.5	4	0.1	-	-	-	-	-	-	-	-	-	-
喜 界 町	3	0.4	1	0.1	1	0.3	1	0.3	-	-	-	-	-	-
徳 之 島 町	9	1.8	1	0.0	-	-	-	-	-	-	-	-	-	-
天 城 町	10	1.7	5	0.3	-	-	-	-	-	-	-	-	-	-
伊 仙 町	-	-	-	-	-	-	-	-	-	-	-	-	-	-
和 泊 町	19	3.0	7	0.5	-	-	-	-	-	-	-	-	-	-
知 名 町	7	0.4	2	0.1	-	-	-	-	-	-	-	-	-	-
与 論 町	16	1.7	7	0.4	-	-	-	-	-	-	-	-	-	-
大島市郡計	134	13.7	54	2.9	1	0.3	1	0.3	-	-	-	-	-	-

(面積単位:ha)

工 鉱 業 用 地		商 業 サービス 等 用 地		そ の 他 の 業 務 用 地		植 林		そ の 他 分 類 不 能 ・ 不 明	
件 数	面 積	件 数	面 積	件 数	面 積	件 数	面 積	件 数	面 積
18	11.1	58	8.3	1,385	168.2	77	15.6	-	-
1	0.1	3	1.0	93	8.3	5	0.4	-	-
-	-	-	-	-	-	-	-	-	-
-	-	-	-	-	-	-	-	-	-
1	0.1	3	1.0	93	8.3	5	0.4	-	-
-	-	3	1.0	46	4.1	-	-	-	-
-	-	3	1.0	46	4.1	-	-	-	-
-	-	-	-	20	1.4	-	-	-	-
-	-	-	-	34	2.9	-	-	-	-
-	-	3	0.2	46	7.4	2	0.1	-	-
-	-	3	0.2	100	11.6	2	0.1	-	-
-	-	4	0.4	57	4.7	2	0.3	-	-
-	-	-	-	52	2.7	-	-	-	-
-	-	4	0.4	109	7.4	2	0.3	-	-
1	0.0	5	0.3	74	8.3	5	0.5	-	-
-	-	-	-	52	7.5	1	0.1	-	-
1	0.0	5	0.3	126	15.8	6	0.6	-	-
-	-	-	-	18	1.1	-	-	-	-
-	-	12	1.7	44	5.5	1	0.5	-	-
-	-	-	-	42	2.1	-	-	-	-
-	-	12	1.7	104	8.7	1	0.5	-	-
-	-	4	0.4	107	12.8	2	0.8	-	-
-	-	4	0.4	107	12.8	2	0.8	-	-
1	0.6	4	1.1	135	19.3	32	6.5	-	-
1	3.5	5	0.5	68	4.3	11	1.1	-	-
-	-	1	0.2	41	6.2	3	1.1	-	-
2	4.1	10	1.8	244	29.8	46	8.7	-	-
-	-	2	0.4	68	14.0	5	2.7	-	-
1	5.3	1	0.2	49	8.0	1	0.0	-	-
-	-	-	-	51	9.1	1	0.0	-	-
1	5.3	3	0.6	168	31.2	7	2.8	-	-
12	1.3	3	0.4	154	19.4	1	0.4	-	-
-	-	-	-	10	1.4	-	-	-	-
-	-	-	-	18	2.2	-	-	-	-
-	-	-	-	12	2.0	4	0.7	-	-
-	-	-	-	7	1.0	1	0.3	-	-
-	-	-	-	-	-	-	-	-	-
12	1.3	3	0.4	201	26.1	6	1.4	-	-
-	-	-	-	3	0.4	-	-	-	-
1	0.3	-	-	6	1.5	-	-	-	-
-	-	-	-	1	0.2	-	-	-	-
-	-	4	0.4	2	0.0	-	-	-	-
1	0.3	4	0.4	12	2.1	-	-	-	-
-	-	4	0.1	14	0.7	-	-	-	-
-	-	-	-	1	0.0	-	-	-	-
-	-	-	-	-	-	-	-	-	-
-	-	-	-	1	0.1	-	-	-	-
-	-	-	-	19	2.4	-	-	-	-
-	-	-	-	1	0.0	-	-	-	-
-	-	-	-	8	1.7	-	-	-	-
-	-	-	-	5	1.3	-	-	-	-
-	-	-	-	-	-	-	-	-	-
-	-	-	-	12	2.6	-	-	-	-
-	-	-	-	5	0.2	-	-	-	-
-	-	-	-	9	1.3	-	-	-	-
-	-	4	0.1	75	10.4	-	-	-	-

第4章 農業経営基盤強化促進法による権利移動

表19 令和2年農業経営基盤強化促進法による農地・採草放牧地の権利移動の合計(市町村別実績)

(面積単位:ha)

区分 市町村	農 地				採 草 放 牧 地		
	件数	面 積			件数	うち農地の計 画に伴うもの	面積
		総数	田	畑			
県 合 計	30,097	8,597.6	1,917.6	6,680.0	58	39	17.8
鹿 児 島 市	593	87.3	20.8	66.5	-	-	-
三 島 村	-	-	-	-	-	-	-
十 島 村	-	-	-	-	-	-	-
鹿 児 島 市 郡 計	593	87.3	20.8	66.5	-	-	-
指 宿 市	1,534	346.6	7.2	339.4	-	-	-
指 宿 市 郡 計	1,534	346.6	7.2	339.4	-	-	-
枕 崎 市	1,431	341.5	1.1	340.5	8	2	0.7
南 さ つ ま 市	2,050	274.0	163.4	110.7	-	-	-
南 九 州 市	5,627	1,532.8	66.2	1,466.6	-	-	-
川 辺 市 郡 計	9,108	2,148.4	230.7	1,917.7	8	2	0.7
日 置 市	595	82.3	35.4	46.9	1	1	0.0
いちき串木野市	367	49.9	29.7	20.2	7	6	1.8
日 置 市 郡 計	962	132.2	65.1	67.0	8	7	1.8
薩 摩 川 内 市	643	117.2	70.6	46.5	-	-	-
さ つ ま 町	430	127.5	84.0	43.5	-	-	-
薩 摩 市 郡 計	1,073	244.6	154.6	90.0	-	-	-
阿 久 根 市	407	64.2	29.7	34.5	2	1	0.2
出 水 市	1,030	194.6	138.3	56.3	-	-	-
長 島 町	525	129.4	42.4	87.1	8	5	0.8
出 水 市 郡 計	1,962	388.2	210.4	177.8	10	6	1.0
伊 佐 市	1,045	336.6	298.2	38.4	9	8	1.7
伊 佐 市 郡 計	1,045	336.6	298.2	38.4	9	8	1.7
霧 島 市	1,039	364.6	117.2	247.4	1	1	3.5
始 良 市	607	112.8	83.7	29.1	5	2	0.5
湧 水 町	471	145.4	84.7	60.7	-	-	-
始 良 市 郡 計	2,117	622.8	285.6	337.3	6	3	4.0
曾 於 市	1,916	655.4	109.9	545.4	-	-	-
志 布 志 市	1,589	666.4	90.7	575.7	-	-	-
大 崎 町	829	355.1	51.4	303.7	7	6	3.3
曾 於 市 郡 計	4,334	1,676.9	252.0	1,424.9	7	6	3.3
鹿 屋 市	2,301	854.5	123.8	730.7	4	3	4.3
垂 水 市	272	42.0	21.6	20.4	-	-	-
東 串 良 町	387	92.5	40.1	52.4	-	-	-
錦 江 町	422	158.4	46.0	112.4	-	-	-
南 大 隅 町	244	49.5	15.8	33.7	-	-	-
肝 付 町	734	176.0	103.8	72.3	-	-	-
肝 属 市 郡 計	4,360	1,373.0	351.1	1,021.9	4	3	4.3
西 之 表 市	240	96.9	5.0	92.0	2	1	0.2
中 種 子 町	189	141.7	8.9	132.8	-	-	-
南 種 子 町	152	81.6	19.1	62.5	3	2	0.7
屋 久 島 町	86	53.0	5.7	47.3	-	-	-
熊 毛 市 郡 計	667	373.2	38.6	334.5	5	3	0.9
奄 美 市	106	29.4	0.3	29.1	-	-	-
大 和 村	1	0.5	-	0.5	-	-	-
宇 検 村	12	4.6	-	4.6	-	-	-
瀬 戸 内 町	62	9.1	-	9.1	-	-	-
龍 郷 町	33	7.2	0.9	6.2	-	-	-
喜 界 町	1,147	269.2	0.7	268.5	-	-	-
徳 之 島 町	102	71.9	-	71.9	-	-	-
天 城 町	6	23.6	-	23.6	-	-	-
伊 仙 町	159	79.5	-	79.5	-	-	-
和 泊 町	420	219.8	-	219.8	1	1	0.1
知 名 町	201	124.0	-	124.0	-	-	-
与 論 町	93	29.1	1.3	27.7	-	-	-
大 島 市 郡 計	2,342	867.8	3.2	864.6	1	1	0.1

第5章 耕作目的の農地の権利移動の推移

表20 農地法第3条及び農業経営基盤強化促進法による農地移動状況(各年1月～12月の計)

農地法第3条	農地法第3条	農地移動状況(各年1月～12月の計)																			(面積単位: ha)			
		10	11	12	13	14	15	16	17	18	19	20	21	22	23	24	25	26	27	28			29	30
所有権 移転	所有権 移転	611	514	584	610	516	493	522	531	509	493	518	391	384	386	381	357	352	361	393	400	375	368	417
	所有権以外耕作地	479	453	453	453	421	479	546	461	493	459	387	381	314	405	412	400	387	380	338	334	348	308	322
賃借権の 移転	賃借権の移転	10	6	2	1	3	2	2	1	1	0	1	0	1	1	0	0	0	4	0	0	0	0	0
	賃借権の設定(含む転賃)	67	66	47	41	43	66	62	101	85	88	57	58	57	53	60	56	53	49	75	41	51	29	60
使用貸借による 権利の移転	使用貸借による権利の設定	244	240	288	208	169	121	152	138	109	95	91	89	58	90	58	49	71	61	71	68	51	33	46
	使用貸借による権利の移転	2	1	1	-	-	-	-	-	1	-	-	-	-	2	-	2	-	-	-	-	-	-	0
その他	その他	4	-	-	-	1	-	-	-	-	1	-	-	-	-	-	2	2	-	2	0	1	3	1
	計①	1,418	1,282	1,376	1,313	1,155	1,161	1,285	1,284	1,198	1,136	1,054	919	814	936	911	864	865	855	879	844	827	741	846
所有権 移転	所有権 移転	121	128	153	147	122	155	143	143	134	138	165	158	139	166	175	181	156	239	222	217	198	211	195
	所有権以外耕作地	16	22	8	11	24	45	32	42	19	13	35	90	36	36	70	77	33	59	52	38	46	58	90
賃借権の 移転	賃借権の設定(含む転賃)	2,569	2,639	2,860	2,187	2,149	2,236	2,288	2,152	2,643	3,072	2,567	2,705	2,363	2,814	3,165	2,988	3,042	4,490	4,077	3,945	3,698	3,160	6,556
	賃借権の移転	30	35	26	34	27	22	9	37	17	17	9	20	16	6	32	5	18	12	6	8	0	12	2
使用貸借による 権利の移転	使用貸借による権利の設定	648	911	997	734	815	653	759	718	775	879	746	968	786	756	757	759	840	1,178	1,158	1,170	1,135	953	1,753
	使用貸借による権利の移転	2	2	1	4	2	3	-	-	9	-	-	-	2	-	-	-	-	2	-	-	2	9	0
その他	その他	-	-	-	-	-	-	-	-	-	-	-	-	-	-	-	-	-	-	-	-	-	-	-
	計②	3,387	3,742	4,049	3,130	3,143	3,121	3,239	3,094	3,598	4,120	3,524	3,941	3,341	3,780	4,199	4,010	4,089	5,978	5,561	5,382	5,078	4,404	8,598
利用権 設定 面積	利用権設定面積	(3,217)	(3,550)	(3,857)	(2,921)	(2,964)	(2,889)	(3,047)	(2,869)	(3,418)	(3,951)	(3,313)	(3,673)	(3,149)	(3,571)	(3,921)	(3,747)	(3,882)	(5,667)	5,234	(5,115)	(4,833)	(4,113)	(8,309)
	合計(①+②)	3,217	3,550	3,857	2,921	2,964	2,889	3,047	2,869	3,418	3,951	3,313	3,673	3,149	3,571	3,921	3,747	3,882	5,667	5,234	5,115	4,833	4,113	8,309
合計(①+②)		4,805	5,024	5,425	4,443	4,298	4,282	4,524	4,378	4,796	5,256	4,578	4,860	4,155	4,716	5,110	4,874	5,110	6,833	6,395	6,226	5,905	5,145	9,444

(注) 利用権設定面積とは、経営基盤強化促進法による賃借権及び使用貸借権の設定の計であり、利用権設定面積の()は、利用権設定率算出の対象となる経営受委託面積を加算したものである。