

# 平成 30 年 農 地 事 情



鹿 児 島 県 農 政 部 農 村 振 興 課

## は じ め に

この報告書は、農地法及び農業経営基盤強化促進法による農地の権利移動等に関する基礎データを、平成30年農地の権利移動・借賃等調査をもとに取りまとめたものです。

この調査は、農地の農業上の利用の増進及び農地の利用関係の調整に資するため、農地の権利移動及び転用の状況等について、その面積、動向等の基礎的な情報を収集、整理、分析することを目的として、農業委員会が主体となって実施し、県農政部農村振興課において取りまとめ、国に報告しているものです。

調査対象期間は、各年の1月から12月までです。

現在、地域・市町村等において構造政策を推進し、農業・農村の振興を図っておりますが、それらの執務の参考として御活用いただければ幸いです。

# 目 次

序章 農地の権利移動及び転用状況の概要	1
第1 耕作目的の権利移動	1
表A 農地の総権利移動の推移	1
第2 農地の転用	2
表B 許可権者別農地の転用面積の推移	2
表C 転用目的別農地の転用面積の推移	3
表D 転用主体別農地の転用面積の推移	3
第1章 農地法第3条の権利移動(集計表)	4
第1 農地法第3条許可状況	4
表1 平成30年農地法第3条許可の処理状況	4
表2 所有権の移転の推移	5
表3 賃借権, 使用貸借権の設定の推移	6
表4 賃借権, 使用貸借権の移転の推移	6
第2 農地移動の傾向	7
表5 平成30年所有権耕作地有償所有権移転の譲渡人別構成	7
表6 平成30年市町村別農地法第3条許可状況	8
第2章 農地法第18条による賃貸借の解約等の許可, 通知状況(集計表)	10
表7 農地法第18条処理の推移	10
表8 農地法第18条処理状況	11
第3章 農地転用の傾向(集計表)	13
表9 平成30年農地転用の状況	13
第10 平成30年市郡別農地転用処理状況(知事許可)	13
第11 農地かい廃面積の推移	14
表12 農地法第4条・第5条の許可・届出手続きを経た農地及び採草放牧地の転用の推移	14
第13 平成30年農地法第4条・第5条による用途別農地転用実績の内訳(知事許可)	15
表14 平成30年農地法第4条・第5条による用途別農地転用実績の内訳(届出)	16
表15 平成30年農地法第4条・第5条による用途別農地転用実績の内訳(大臣協議)	17
表16 平成30年農地法第4条・第5条許可・届出以外の用途別農地転用実績の内訳	18
表17 平成30年市町村別転用実績(届出を除く)	20
表18 平成30年市町村別・用途別転用実績(知事許可)	22
第4章 農業経営基盤強化促進法による権利移動	24
表19 平成30年農業経営基盤強化促進法による農地・採草放牧地の権利移動の合計(市町村別実績)	24
第5章 耕作目的の農地の権利移動の推移	25
表20 農地法第3条及び農業経営基盤強化促進法による農地移動状況(各年1月～12月の計)	25

### 利用上の注意

- 1 本資料所収の数値は全数調査によるものである。
- 2 面積は、 $m^2$ 単位で集計後にha単位で四捨五入して表示しているため、内訳の和が合計と一致しない場合がある。
- 3 農地転用の許可、農地の賃貸借の解約の許可等は、一部の市町村において知事から市町村農業委員会に権限移譲がなされているが、本資料ではこれらも知事の許可に含めている。

# 序章 農地の権利移動及び転用状況の概要

## 第1 耕作目的の権利移動

平成30年1年間の耕作目的の農地の総権利移動(農地法3条と農業経営基盤強化促進法による利用権の設定等の合計)は、全体で21,944件(対前年比96.8%),5,905ha(対前年比94.8%)となった。(表A)

農業経営基盤強化促進法による権利移動が農地法の権利移動の件数を上回っており、平成30年は権利移動件数全体の86.0%が農業経営基盤強化促進法によるもので占められている。

表A 農地の総権利移動の推移  
(ア) 件数

暦年			15	16	17	18	19	20	21	22	23	24	25	26	27	28	29	30	
農地法第3条による権利移動	所有権移転	所有権耕作地	有償	3,269	3,180	3,255	3,103	2,791	2,820	2,289	2,175	2,232	1,959	1,952	1,996	1,875	1,924	2,017	1,877
			無償	1,633	1,685	1,576	1,553	1,379	1,245	1,241	1,164	1,471	1,247	1,168	1,088	1,049	943	937	949
		所有権以外耕作地		14	10	5	4	1	4	1	4	8	3	2	-	11	-	2	-
	賃借権の設定		194	196	219	230	271	168	160	179	163	214	172	167	161	165	115	136	
	賃借権の移転		-	2	-	-	-	-	-	-	-	-	-	5	-	-	-	1	
	使用貸借による権利の設定		255	339	329	312	203	203	194	282	521	208	122	145	149	133	132	95	
	使用貸借による権利の移転		-	1	-	3	1	-	-	1	2	-	3	-	-	-	-	-	
	その他		-	-	-	-	1	-	-	-	-	-	10	17	-	5	7	6	
	計		5,365	5,413	5,384	5,205	4,647	4,440	3,885	3,805	4,397	3,631	3,429	3,418	3,245	3,170	3,210	3,064	
	農業経営基盤強化促進法による権利移動	所有権移転	所有権耕作地	有償	460	420	492	525	545	645	537	536	550	684	693	613	811	763	751
			無償	60	52	69	41	33	70	77	97	114	143	142	83	118	79	92	128
所有権以外耕作地				17	18	3	2	2	3	-	-	9	-	-	-	-	1	5	-
賃借権の設定			9,202	9,267	8,317	10,868	12,214	10,106	11,196	9,947	11,437	12,610	12,920	11,970	14,539	14,310	14,610	14,297	
賃借権の移転			53	40	97	52	35	41	18	23	16	199	24	67	17	15	28	0	
使用貸借による権利の設定			1,223	1,484	1,345	1,659	1,913	1,663	1,817	2,414	2,093	2,233	2,908	2,540	3,199	3,504	3,971	3,660	
使用貸借による権利の移転			7	1	1	6	-	-	-	4	2	-	-	-	2	-	1	-	
その他			-	-	-	-	-	-	-	-	-	-	-	-	-	-	-	-	
計			11,022	11,282	10,324	13,153	14,742	12,528	13,645	13,021	14,221	15,869	16,687	15,273	18,686	18,672	19,458	18,880	

注:表中「その他」は、地上権、永小作権、質権又はその他の使用及び収益を目的とする権利の設定・移転を示す。

### (イ) 面積

(面積単位:ha)

暦年			15	16	17	18	19	20	21	22	23	24	25	26	27	28	29	30	
農地法第3条による権利移動	所有権移転	所有権耕作地	有償	493	522	531	509	493	518	391	384	386	381	357	352	361	393	400	375
			無償	479	546	461	493	459	387	381	314	405	412	400	387	380	338	334	348
		所有権以外耕作地		2	2	1	1	0	1	0	1	1	0	0	-	4	-	0	-
	賃借権の設定		66	62	101	85	88	57	58	57	53	60	56	53	49	75	41	51	
	賃借権の移転		-	1	-	-	-	-	-	-	-	-	-	-	-	-	-	0	
	使用貸借による権利の設定		121	152	138	109	95	91	89	58	90	58	49	71	61	71	68	51	
	使用貸借による権利の移転		-	-	-	2	0	-	-	-	2	0	2	-	-	-	-	-	
	その他		-	-	-	-	1	-	-	-	-	-	2	2	2	2	0	1	
	計		1,162	1,284	1,232	1,198	1,137	1,054	919	814	936	911	864	865	855	879	844	827	
	農業経営基盤強化促進法による権利移動	所有権移転	所有権耕作地	有償	155	143	143	134	138	165	158	139	166	175	181	156	239	222	217
			無償	45	32	42	19	13	35	90	36	36	70	77	33	59	52	38	46
所有権以外耕作地				7	7	2	0	0	2	-	-	1	-	-	-	-	1	1	-
賃借権の設定			2,236	2,288	2,152	2,643	3,072	2,567	2,705	2,363	2,814	3,165	2,988	3,042	4,490	4,077	3,945	3,698	
賃借権の移転			22	9	37	17	17	9	20	16	6	32	5	18	12	6	8	0	
使用貸借による権利の設定			653	759	718	775	879	746	968	786	756	757	759	840	1,178	1,158	1,170	1,135	
使用貸借による権利の移転			3	0	0	9	-	-	-	2	0	-	-	-	2	-	2	-	
その他			-	-	-	-	-	-	-	-	-	-	-	-	-	-	-	-	
計			3,121	3,239	3,094	3,598	4,120	3,524	3,940	3,341	3,780	4,199	4,010	4,089	5,978	5,516	5,382	5,078	

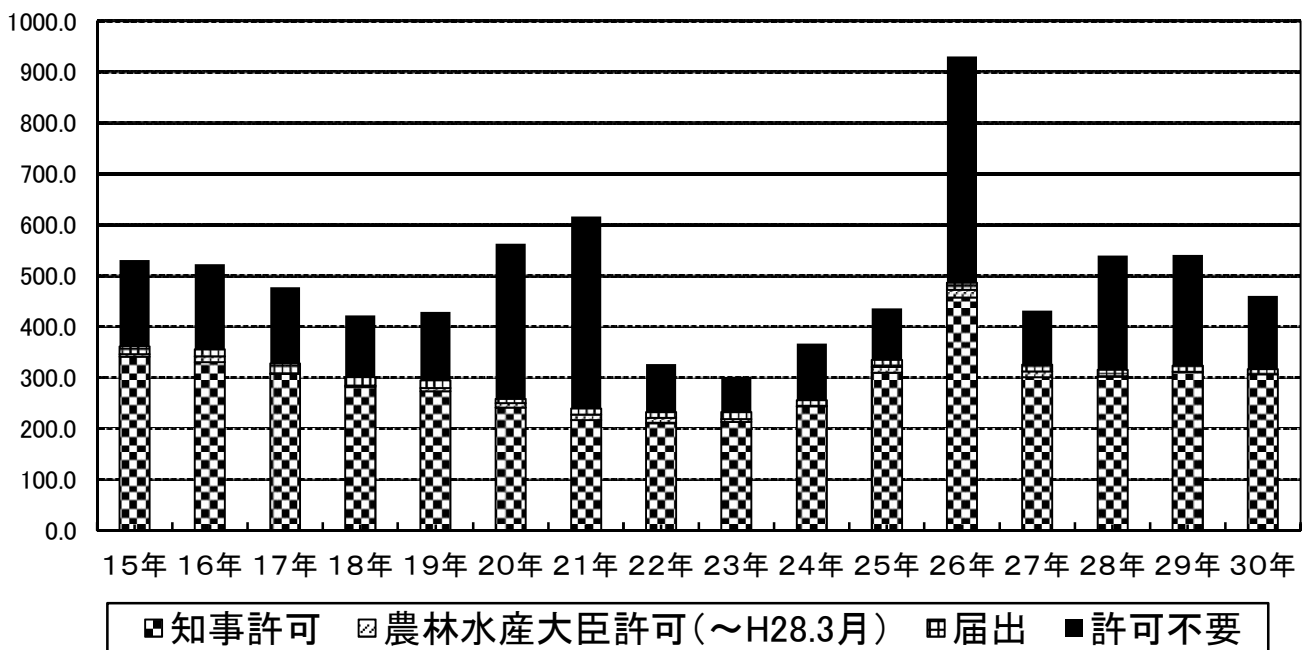
注:表中「その他」は、地上権、永小作権、質権又はその他の使用及び収益を目的とする権利の設定・移転を示す。

## 第2 農地の転用

本県における平成30年1年間の農地の転用は、農地法第4条・第5条による知事の許可を受けたもの、市街化区域内の農地転用の届出(本県では鹿児島市のみ)及び転用許可不要のものを合わせて460.4haであった。

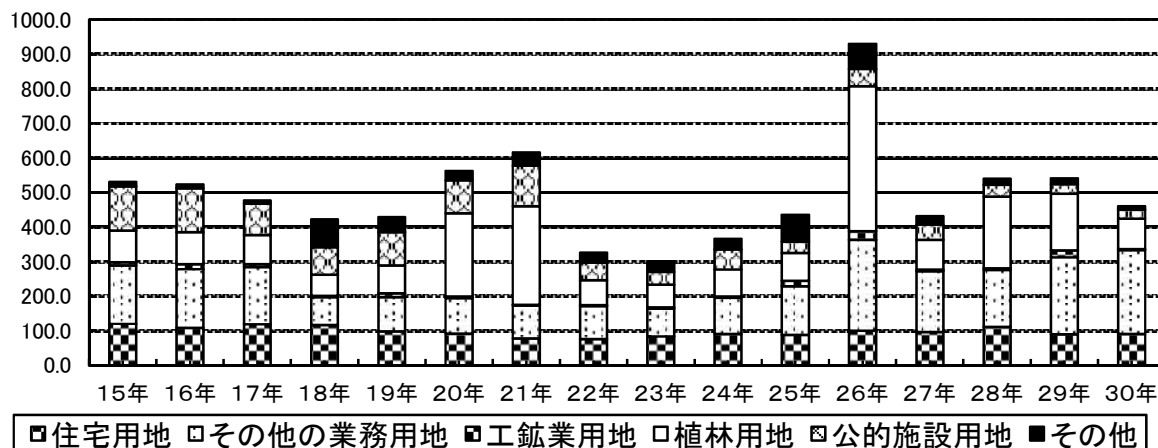
農地の転用面積は平成29年と比較して81.0ha減少しており、平成20年と比較して102.4ha増加している。(表B)

表B 許可権者別農地の転用面積の推移



		15年	16年	17年	18年	19年	20年	21年	22年	23年	24年	25年	26年	27年	28年	29年	30年
合計	件数	4,030	3,777	3,746	3,558	3,223	2,894	2,631	2,663	2,922	3,018	3,147	3,701	3,157	3,164	3,208	3,203
	面積	531.0	522.8	477.7	422.4	429.1	562.8	615.9	326.6	301.4	366.8	436.5	931.2	431.4	540.0	541.4	460.4
知事	件数	3,684	3,443	3,365	3,135	2,887	2,614	2,341	2,317	2,556	2,653	2,764	3,370	2,844	2,844	2,882	2,883
	面積	341.1	330.3	307.1	281.9	273.4	241.3	216.7	210.9	213.1	243.4	309.2	457.8	300.7	302.3	311.1	306.6
大臣	件数	1	3	2	2	4	3	1	6	9	1	2	3	3	1	—	—
	面積	4.7	11.7	1.0	2.5	5.9	8.2	10.5	10.3	5.6	0.5	11.6	14.3	11.8	0.2	—	—
届出	件数	345	331	379	421	332	277	289	340	357	364	381	328	310	319	326	320
	面積	15.5	13.9	19.6	16.7	15.7	8.9	11.8	11.1	13.7	12.1	14.3	14.2	12.7	13.2	12.6	10.4
許可不要	件数																
	面積	169.7	166.8	150.0	121.3	134.1	304.4	377.0	94.4	68.8	110.8	101.4	444.7	106.2	224.3	217.7	143.3

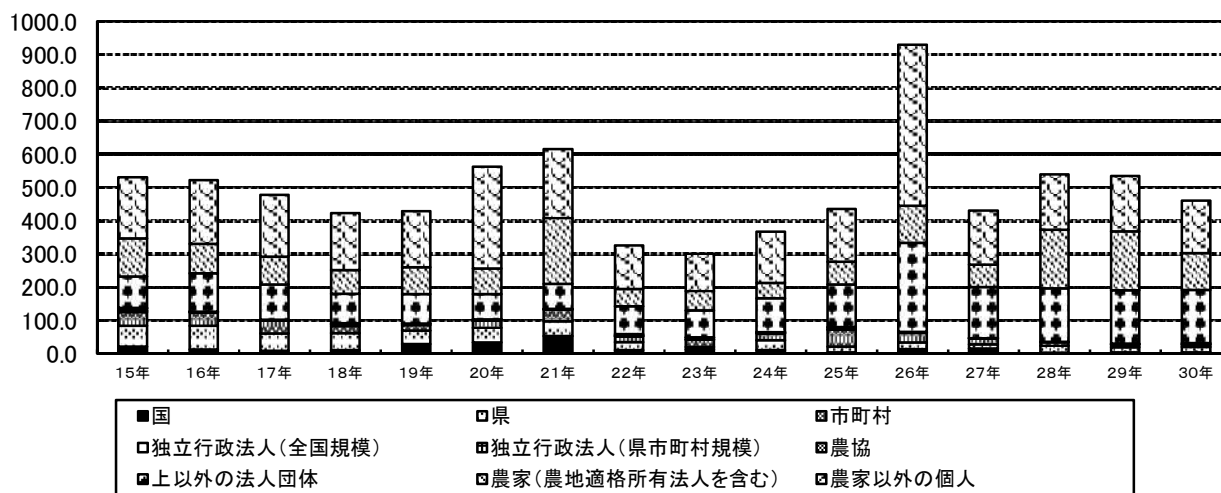
表C 転用目的別農地の転用面積の推移



(面積単位:ha)

	15年	16年	17年	18年	19年	20年	21年	22年	23年	24年	25年	26年	27年	28年	29年	30年
総面積	531.0	522.8	477.7	422.4	429.1	562.8	615.9	326.6	301.4	366.8	436.5	931.2	431.4	540.0	541.4	460.4
住宅用地	120.2	108.8	119.6	117.0	98.3	92.7	77.8	76.1	84.4	91.7	89	99.9	96.8	111.3	90.6	91.1
その他の業務用地	169.1	169.6	165.6	80.8	99.6	102.4	96.5	95.2	80	104	140	263	176	164.4	222.1	242.9
工鉱業用地	9.9	14.6	7.4	3.2	11.3	4.6	1.5	3.7	3.9	3.6	16.1	25.4	4.1	5.5	20.6	2.6
植林用地	91.2	92.5	84.2	61.7	80.1	241.0	284.6	72.4	65.3	78.6	80	419	86.2	207.1	163.2	88.2
公的施設用地	127.7	127.0	91.1	79.3	96.3	94.6	117.5	50.6	36.7	57.8	32.3	49.3	45.1	34.1	27.4	25.7
その他	12.9	10.3	9.8	80.4	43.3	27.4	38.1	28.5	30.8	31.1	78.4	73.7	23.4	17.6	17.4	9.9

表D 転用主体別農地の転用面積の推移



(面積単位:ha)

	15年	16年	17年	18年	19年	20年	21年	22年	23年	24年	25年	26年	27年	28年	29年	30年
総面積	531.0	522.8	477.7	422.4	429.1	562.8	615.9	326.6	301.4	366.8	436.5	931.2	431.4	540.0	541.4	460.4
国	21.5	13.0	9.0	11.4	28.9	33.7	53.2	11.4	13.1	10.7	3.9	14.1	15.9	3.1	3.5	4.8
県	62.8	71.0	52.3	51.0	40.9	44.2	44.6	23.8	7.2	29.9	17.1	20.1	12.6	20.5	16.2	15.0
市町村	41.1	40.3	39.0	20.8	16.1	22.0	35.2	17.0	21.9	21.1	51.2	28.8	18.1	11.4	9.0	7.8
独立行政法人(全国規模)	3.7	0.3	0.1	5.0	-	-	0.2	1.1	1.3	0.5	0.6	0.9	0.2	0.2	0.1	0.0
独立行政法人(県市町村規模)	7.0	1.3	1.1	1.2	3.5	3.2	1.3	1.7	5.2	2.4	6.2	1.0	0.0	0.6	1.7	2.0
農協	2.5	0.6	0.7	2.0	1.7	0.2	1.0	3.4	0.8	0.5	1.7	1.3	0.1	0.0	0.0	2.9
上以外の法人団体	94.0	115.5	106.4	88.5	88.1	76.1	74.7	84.6	80.9	101.8	127.9	267.1	154.0	160.6	160.6	160.0
農家(農地適格所有法人を含む)	114.5	88.0	83.8	72.0	81.1	76.9	197.9	52.0	58.2	46.5	67.9	112.2	67.0	176.9	176.9	110.7
農家以外の個人	183.9	192.9	185.3	170.5	168.6	306.5	207.9	130.4	112.1	153.4	159.2	484.6	163.3	166.8	166.8	157.2

# 第1章 農地法第3条の権利移動(集計表)

## 第1 農地法第3条許可状況

表1 平成30年農地法第3条許可の処理状況

区分		農地				採草放牧地			
		許可件数	知事許可	許可面積	田	畑	許可件数	農地の許可に伴う件数	許可面積
所有権移転	所有権耕作地	1,877	-	375.0	94.0	281.0	12	5	9.2
	有償								
	無償	949	-	348.3	74.3	274.0	10	5	0.8
賃借権	所有権以外耕作地	-	-	-	-	-	-	-	-
	設定移転	136	-	51.4	4.6	46.8	-	-	-
使用貸借権	設定移転	95	-	51.4	-	44.5	-	-	-
	移転	-	-	-	-	-	-	-	-
地上権等への設定・移転		1	-	0.0	-	0.0	-	-	-
経営の受・委託		-	-	-	-	-	-	-	-
その他の権利の設定・移転		5	-	0.7	0.0	0.7	-	-	-
合計		3,064	-	827.2	179.9	647.3	22	10	9.9

(面積単位:ha)



表2 所有権の移転の推移

(面積単位:ha)

区 分		農 地				採草放牧地			
		許可件数	許可面積	田	畑	許可件数	うち農地の 許可に伴う もの	許可面積	
平成 24 年	自作地								有償
		無償	1,247	411.8	125.6	286.3	2	-	0.5
	所有権以外耕作地		3	0.3	-	0.3	-	-	-
	計		3,209	792.8	220.6	572.4	16	-	224.9
平成 25 年	自作地	有償	1,952	356.6	92.0	263.9	1	-	2.0
		無償	1,168	399.5	108.6	291.4	1	1	0.1
	所有権以外耕作地		2	0.0	-	0.0	-	-	-
	計		3,122	756.1	200.6	555.3	2	1	2.1
平成 26 年	自作地	有償	1,996	352.2	105.3	246.8	1	1	4.3
		無償	1,088	387.2	93.9	293.3	2	1	0.3
	所有権以外耕作地		-	-	-	-	-	-	-
	計		3,084	739.4	199.2	540.1	3	2	4.6
平成 27 年	自作地	有償	1,875	361.0	92.3	268.7	3	-	0.2
		無償	1,049	380.1	104.4	275.7	4	2	1.5
	所有権以外耕作地		11	4.2	-	4.2	-	-	-
	計		2,935	745.3	196.7	548.6	7	2	1.8
平成 28 年	所有権 耕作地	有償	1,924	393.2	97.4	295.8	11	3	1.1
		無償	943	338.3	80.0	258.3	2	2	0.6
	所有権以外耕作地		-	-	-	-	-	-	-
	計		2,867	731.4	177.4	554.1	13	5	1.6
平成 29 年	所有権 耕作地	有償	2,017	399.9	100.2	299.7	20	10	16.5
		無償	937	334.3	85.1	249.2	9	6	1.2
	所有権以外耕作地		2	0.1	-	0.1	-	-	-
	計		2,956	734.3	185.3	549.1	29	16	17.7
平成 30 年	所有権 耕作地	有償	1,877	375.0	94.0	281.0	12	5	9.2
		無償	949	348.3	74.3	274.0	10	5	0.8
	所有権以外耕作地		-	-	-	-	-	-	-
	計		2,826	723.3	168.3	555.0	22	10	9.9

表3 賃借権、使用賃借権の設定の推移

(面積単位:ha)

区 分	許可件数	許可面積	面積		
			田	畑	
平成 24年	賃借権の設定	214	59.9	11.2	49.3
	使用賃借権の設定	208	58.0	13.3	44.9
	計	422	117.9	24.5	94.2
平成 25年	賃借権の設定	172	55.6	14.7	40.7
	使用賃借権の設定	122	49.0	8.9	40.2
	計	294	104.6	23.6	80.9
平成 26年	賃借権の設定	167	52.7	11.2	41.5
	使用賃借権の設定	145	70.9	17.7	52.8
	計	312	123.6	28.9	94.3
平成 27年	賃借権の設定	161	48.7	8.5	40.1
	使用賃借権の設定	149	60.7	16.9	43.8
	計	310	109.3	25.4	83.9
平成 28年	賃借権の設定	165	74.5	12.3	62.2
	使用賃借権の設定	133	71.2	10.0	61.2
	計	298	145.7	22.3	123.4
平成 29年	賃借権の設定	117	42.0	6.5	35.5
	使用賃借権の設定	132	68.3	14.2	54.1
	計	249	110.2	20.7	89.6
平成 30年	賃借権の設定	136	51.4	4.6	46.8
	使用賃借権の設定	1	0.3	-	0.3
	計	137	51.7	4.6	47.1

表4 賃借権、使用賃借権の移転の推移

(面積単位:ha)

区 分	許可件数	許可面積	面積		
			田	畑	
平成 24年	賃借権の移転	-	-	-	-
	使用賃借権の移転	-	-	-	-
	計	-	-	-	-
平成 25年	賃借権の移転	-	-	-	-
	使用賃借権の移転	3	1.6	0.5	1.1
	計	3	1.6	0.5	1.1
平成 26年	賃借権の移転	5	0.6	0.5	0.1
	使用賃借権の移転	-	-	-	-
	計	5	0.6	0.5	0.1
平成 27年	賃借権の移転	-	-	-	-
	使用賃借権の移転	-	-	-	-
	計	-	-	-	-
平成 28年	賃借権の移転	-	-	-	-
	使用賃借権の移転	-	-	-	-
	計	-	-	-	-
平成 29年	賃借権の移転	-	-	-	-
	使用賃借権の移転	-	-	-	-
	計	-	-	-	-
平成 30年	賃借権の移転	1	0.3	-	0.3
	使用賃借権の移転	-	-	-	-
	計	-	-	-	-

## 第2 農地移動の傾向

表5 平成30年所有権耕作地有償所有権移転の譲受人別構成

(面積単位:ha)

区 分		件 数	面 積
個	人	1,765	343.6
法 人	農 地 所 有 適 格 法 人 ※	101	30.2
	農 地 保 有 合 理 化 法 人 or 農 地 中 間 管 理 機 構	-	-
	農 地 利 用 集 積 円 滑 化 団 体	-	-
	そ の 他 法 人	11	1.3
合	計	1,877	375.0

※農地法第2条第3項に規定されている4要件(法人形態要件・事業要件・構成員要件・役員要件)を全て満たす法人

表6 平成30年市町村別農地法第3条許可状況

区分 市町村	合 計		所有権移転					賃借権				
	件数	面積	有償		無償		所有権以外耕作地 件数 面積	設定		移転		
			件数	面積	件数	面積		件数	面積	件数	面積	
県 合 計	3,064	827.2	1,877	375.0	949	348.3	-	-	136	51.4	1	0.3
鹿 児 島 市	120	32.2	80	7.8	38	23.8	-	-	-	-	-	-
三 島 村	-	-	-	-	-	-	-	-	-	-	-	-
十 島 村	-	-	-	-	-	-	-	-	-	-	-	-
鹿児島市郡計	120	32.2	80	7.8	38	23.8	-	-	-	-	-	-
指 宿 市	82	11.7	52	6.0	30	5.6	-	-	-	-	-	-
指宿市郡計	82	11.7	52	6.0	30	5.6	-	-	-	-	-	-
枕 崎 市	23	3.0	22	2.6	1	0.4	-	-	-	-	-	-
南さつま市	48	6.9	35	5.3	13	1.6	-	-	-	-	-	-
南九州市	130	32.4	78	10.8	43	19.5	-	-	9	2.1	-	-
川辺市郡計	201	42.3	135	18.7	57	21.5	-	-	9	2.1	-	-
日 置 市	125	16.4	77	9.8	38	5.1	-	-	6	0.8	-	-
いちき串木野市	46	6.7	23	2.3	18	3.7	-	-	2	0.4	-	-
日置市郡計	171	23.0	100	12.1	56	8.7	-	-	8	1.2	-	-
薩摩川内市	125	21.5	82	10.9	35	9.9	-	-	4	0.5	-	-
さ つ ま 町	85	24.7	36	4.0	41	14.7	-	-	3	1.0	-	-
薩摩市郡計	210	46.2	118	14.9	76	24.7	-	-	7	1.5	-	-
阿 久 根 市	25	6.6	9	1.6	13	4.7	-	-	1	0.3	-	-
出 水 市	161	27.2	93	12.7	50	7.9	-	-	6	1.6	-	-
長 島 町	72	17.7	34	5.1	37	12.3	-	-	-	-	-	-
出水市郡計	258	51.6	136	19.5	100	24.9	-	-	7	1.9	-	-
伊 佐 市	110	27.0	71	18.7	39	8.3	-	-	-	-	-	-
伊佐市郡計	110	27.0	71	18.7	39	8.3	-	-	-	-	-	-
霧 島 市	163	30.3	123	21.7	34	7.3	-	-	2	0.6	-	-
始 良 市	55	6.6	39	3.6	16	2.9	-	-	-	-	-	-
湧 水 町	43	13.4	30	6.3	13	7.2	-	-	-	-	-	-
始良市郡計	261	50.3	192	31.6	63	17.4	-	-	2	0.6	-	-
曾 於 市	175	37.7	108	18.1	53	17.4	-	-	6	1.1	-	-
志 布 志 市	117	34.4	88	21.8	29	12.6	-	-	-	-	-	-
大 崎 町	87	30.7	55	14.0	31	16.4	-	-	-	-	-	-
曾於市郡計	379	102.8	251	53.8	113	46.4	-	-	6	1.1	-	-
鹿 屋 市	254	60.7	190	42.4	59	17.0	-	-	-	-	-	-
垂 水 市	58	8.2	41	5.4	17	2.8	-	-	-	-	-	-
東 串 良 町	43	7.9	24	3.5	16	3.8	-	-	2	0.5	-	-
錦 江 町	18	10.4	8	4.6	3	3.2	-	-	7	2.6	-	-
南 大 隅 町	30	7.3	23	5.2	7	2.0	-	-	-	-	-	-
肝 付 町	52	11.8	28	5.2	23	6.5	-	-	-	-	-	-
肝属市郡計	455	106.2	314	66.3	125	35.3	-	-	9	3.1	-	-
西 之 表 市	36	15.3	7	2.4	6	4.0	-	-	17	6.0	1	0.3
中 種 子 町	54	32.8	22	6.7	20	17.8	-	-	9	5.9	-	-
南 種 子 町	27	14.3	12	2.7	13	5.8	-	-	-	-	-	-
屋 久 島 町	35	11.9	11	2.1	12	5.7	-	-	4	1.8	-	-
熊毛市郡計	152	74.3	52	13.9	51	33.3	-	-	30	13.7	1	0.3
奄 美 市	53	12.5	27	6.4	26	6.1	-	-	-	-	-	-
大 和 村	13	3.8	6	1.5	5	2.1	-	-	1	0.2	-	-
宇 検 村	5	0.9	1	0.5	1	0.0	-	-	-	-	-	-
瀬 戸 内 町	16	2.2	10	1.4	6	0.8	-	-	-	-	-	-
龍 郷 町	21	3.5	13	1.3	8	2.3	-	-	-	-	-	-
喜 界 町	85	24.3	66	15.3	19	9.1	-	-	-	-	-	-
徳 之 島 町	99	48.1	44	17.7	18	12.0	-	-	27	13.7	-	-
天 城 町	86	57.0	40	19.2	23	18.7	-	-	16	7.7	-	-
伊 仙 町	72	31.9	46	20.7	25	11.0	-	-	-	-	-	-
和 泊 町	76	31.1	42	12.1	18	12.4	-	-	12	4.0	-	-
知 名 町	67	27.9	40	11.2	21	11.9	-	-	2	0.7	-	-
与 論 町	72	16.6	41	4.5	31	12.1	-	-	-	-	-	-
大島市郡計	665	259.7	376	111.7	201	98.3	-	-	58	26.3	-	-

(面積単位:ha)

使用貸借権				その他の権利		採草放牧地		農地法第18条の通知 による賃借の終了			
設定		移転		件数	面積	件数	面積	農地		採草放牧地	
件数	面積	件数	面積					件数	面積	件数	面積
95	51.4	-	-	6	0.7	22	9.9	2,853	713.7	6	0.9
2	0.6	-	-	-	-	-	-	55	8.3	-	-
-	-	-	-	-	-	-	-	-	-	-	-
-	-	-	-	-	-	-	-	-	-	-	-
2	0.6	-	-	-	-	-	-	55	8.3	-	-
-	-	-	-	-	-	-	-	106	29.0	-	-
-	-	-	-	-	-	-	-	106	29.0	-	-
-	-	-	-	-	-	-	-	-	-	-	-
-	-	-	-	-	-	-	-	398	56.8	-	-
-	-	-	-	-	-	-	-	-	-	-	-
-	-	-	-	-	-	-	-	398	56.8	-	-
4	0.7	-	-	-	-	3	0.2	107	18.0	-	-
3	0.3	-	-	-	-	4	1.0	17	1.5	-	-
7	1.0	-	-	-	-	7	1.2	124	19.6	-	-
1	0.2	-	-	3	0.0	-	-	50	10.1	-	-
4	4.3	-	-	1	0.7	-	-	85	21.2	-	-
5	4.4	-	-	-	-	-	-	135	31.3	-	-
1	0.1	-	-	1	0.0	-	-	20	2.0	-	-
11	4.9	-	-	1	0.0	-	-	32	15.1	-	-
1	0.3	-	-	-	-	6	0.5	-	-	-	-
13	5.3	-	-	2	0.1	6	0.5	52	17.1	-	-
-	-	-	-	-	-	4	7.2	180	49.4	2	0.4
-	-	-	-	-	-	4	7.2	180	49.4	2	0.4
4	0.6	-	-	-	-	2	0.6	163	49.5	-	-
-	-	-	-	-	-	2	0.1	103	18.8	-	-
-	-	-	-	-	-	-	-	159	35.5	-	-
4	0.6	-	-	-	-	4	0.8	425	103.8	-	-
8	1.1	-	-	-	-	-	-	360	88.2	-	-
-	-	-	-	-	-	-	-	314	99.9	-	-
1	0.3	-	-	-	-	-	-	49	12.7	-	-
9	1.4	-	-	-	-	-	-	723	200.8	-	-
5	1.3	-	-	-	-	-	-	337	94.4	2	0.4
-	-	-	-	-	-	-	-	3	0.3	-	-
1	0.1	-	-	-	-	-	-	22	4.6	-	-
-	-	-	-	-	-	-	-	57	19.3	-	-
-	-	-	-	-	-	-	-	26	6.4	-	-
1	0.1	-	-	-	-	-	-	112	23.0	-	-
7	1.5	-	-	-	-	-	-	557	148.0	2	0.4
5	2.7	-	-	-	-	-	-	-	-	-	-
3	2.4	-	-	-	-	-	-	34	25.2	2	0.1
2	5.8	-	-	-	-	1	0.2	-	-	-	-
8	2.3	-	-	-	-	-	-	8	4.6	-	-
18	13.2	-	-	-	-	1	0.2	42	29.7	2	0.1
-	-	-	-	-	-	-	-	-	-	-	-
1	0.1	-	-	-	-	-	-	-	-	-	-
3	0.4	-	-	-	-	-	-	-	-	-	-
-	-	-	-	-	-	-	-	5	0.7	-	-
-	-	-	-	-	-	-	-	2	0.8	-	-
-	-	-	-	-	-	-	-	-	-	-	-
10	4.7	-	-	-	-	-	-	8	3.5	-	-
7	11.3	-	-	-	-	-	-	5	2.5	-	-
1	0.2	-	-	-	-	-	-	-	-	-	-
4	2.7	-	-	-	-	-	-	-	-	-	-
4	4.1	-	-	-	-	-	-	18	7.9	-	-
-	-	-	-	-	-	-	-	18	4.6	-	-
30	23.4	-	-	-	-	-	-	56	20.0	-	-

## 第2章 農地法第18条による賃貸借の解約等の許可, 通知状況(集計表)

表7 農地法第18条処理の推移

(面積単位:ha)

区 分	許 可		通 知	
	件数	面積	件数	面積
平成 15 年	-	-	1,077	286.9
平成 16 年	1	0.1	1,040	248.6
平成 17 年	-	-	1,037	258.0
平成 18 年	-	-	866	224.8
平成 19 年	1	0.2	1,217	261.0
平成 20 年	-	-	860	246.3
平成 21 年	2	3.4	1,037	287.3
平成 22 年	-	-	1,361	334.4
平成 23 年	3	1.1	1,144	256.0
平成 24 年	-	-	1,537	353.7
平成 25 年	-	-	1,675	403.1
平成 26 年	-	-	2,010	429.0
平成 27 年	2	1.5	2,131	561.6
平成 28 年	-	-	2,554	677.4
平成 29 年	-	-	2,775	674.8
平成 30 年	-	-	2,853	713.7

表8 農地法第18条処理状況

平成29年

(面積単位:ha)

区 分		農 地			採草放牧地			
		許可 通知 件数	許可, 通知面積			許 可 通 知 件 数	うち農地の 許可, 通知 に伴うもの	許 可 通 知 面 積
			田	畑	計			
要 許 可 事 案	賃借人の信義違反 ( 2 項 1 号 )	-	-	-	-	-	-	
	賃借人の自作相当 ( 2 項 3 号 )	-	-	-	-	-	-	
	農業生産法人の失格等 ( 2 項 4 号 )	-	-	-	-	-	-	
	その他正当事由 ( 2 項 5 号 )	-	-	-	-	-	-	
	小 計	-	-	-	-	-	-	
案	かい廃目的の引き上げ ( 2 項 2 号 )	-	-	-	-	-	-	
	計	-	-	-	-	-	-	
通 知	信託財産の解約の申し入れ等 ( 1 項 1 号 )	-	-	-	-	-	-	
	合 意 解 約 ( 1 項 2 号 )	2,775	321.0	353.9	674.8	9	5 0.9	
	10年以上の定期賃貸借の 更新拒絶 ( 1 項 3 号 )	-	-	-	-	-	-	
	水田裏作の賃貸借の 更新拒絶 ( 1 項 3 号 )	-	-	-	-	-	-	
	農地法第3条第3項適用 賃貸借解除の届出 ( 1 項 4 号 )	-	-	-	-	-	-	
	農地法第37条特定利用権の 解 除 ( 1 項 5 号 )	-	-	-	-	-	-	
	経営基盤強化法第18条第2項第6号 適用賃貸借解除の届出 ( 1 項 6 号 )	-	-	-	-	-	-	
計	2,775	321.0	353.9	674.8	9	5 0.9		

平成30年

(面積単位:ha)

区 分		農 地			採草放牧地				
		許可 通知 件数	許可, 通知面積		許 可 通 知 件 数	うち農地の 許可, 通知 に伴うもの	許 可 通 知 面 積		
			田	畑				計	
要 許 可 事 案	耕 作 目 的 の 引 き 上 げ	賃借人の信義違反 ( 2 項 1 号 )	-	-	-	-	-	-	
		賃貸人の自作相当 ( 2 項 3 号 )	-	-	-	-	-	-	
		農業生産法人の失格等 ( 2 項 4 号 )	-	-	-	-	-	-	
		その他正当事由 ( 2 項 5 号 )	-	-	-	-	-	-	
	小 計	-	-	-	-	-	-		
案		かい廃目的の引き上げ ( 2 項 2 号 )	-	-	-	-	-	-	
		計	-	-	-	-	-	-	
通 知		信託財産の解約の申し入れ等 ( 1 項 1 号 )	1	0.1	-	0.1	-	-	-
		合 意 解 約 ( 1 項 2 号 )	2,852	358.2	355.5	713.7	6	4	0.9
		10年以上の定期賃貸借の 更新拒絶 ( 1 項 3 号 )	-	-	-	-	-	-	-
		水田裏作の賃貸借の 更新拒絶 ( 1 項 3 号 )	-	-	-	-	-	-	-
		農地法第3条第3項適用 賃貸借解除の届出 ( 1 項 4 号 )	-	-	-	-	-	-	-
		農地法第37条特定利用権の 解 除 ( 1 項 5 号 )	-	-	-	-	-	-	-
		経営基盤強化法第18条第2項第6号 適用賃貸借解除の届出 ( 1 項 6 号 )	-	-	-	-	-	-	-
	計	2,853	358.3	355.5	713.7	6	4	0.9	



### 第3章 農地転用の傾向(集計表)

表9 平成30年農地転用の状況

(面積単位:ha)

区 分		農 地				採 草 放 牧 地	
		件 数	面 積			件 数	面 積
				田	畑		
知 事 許 可	4 条	340	40.0	10.2	29.8		
	5 条	2,543	266.6	79.3	187.3	4	1.5
	小 計	2,883	306.6	89.5	217.1	4	1.5
届 出	4 条	28	1.2	0.2	1.0		
	5 条	292	9.2	1.5	7.8	-	-
	小 計	320	10.4	1.6	8.8	-	-
許 可 不 要			143.3	55.2	88.1		0.0
合 計		3,203	460.4	146.3	338.9	4	1.5

表10 平成30年市郡別農地転用処理状況(知事許可)

(面積単位:ha)

区 分		農 地				採 草 放 牧 地	
		件 数	面 積			件 数	面 積
				田	畑		
鹿 児 島 市 郡		246	18.5	4.9	13.6	-	-
指 宿 市 郡		102	7.2	1.2	6.0	-	-
川 辺 市 郡		220	19.2	3.0	16.2	-	-
日 置 市 郡		153	11.0	3.8	7.2	-	-
薩 摩 市 郡		288	44.5	24.0	20.5	-	-
出 水 市 郡		251	20.2	4.2	16.0	1	0.0
伊 佐 市 郡		97	10.9	2.5	8.4	-	-
始 良 市 郡		620	62.1	30.0	32.1	-	-
曾 於 市 郡		331	42.9	10.1	32.8	1	0.0
肝 属 市 郡		414	54.9	5.3	49.6	2	1.5
熊 毛 市 郡		51	4.7	0.2	4.6	-	-
大 島 市 郡		110	10.5	0.3	10.2	-	-
計		2,883	306.6	89.5	217.1	4	1.5

表11 農地かい廃面積の推移

区分	(面積単位:ha)													
	18年	19年	20年	21年	22年	23年	24年	25年	26年	27年	28年	29年	30年	
内	301	287	246	238	232	232	256	335	486	325	316	324	317	
法第4条・第5条の許可・届出手続を経たもの	11	29	33.7	53	6	14	11	3	14	16	3	3	5	
国の転用	51	41	44	49	16	9	28	15	19	9	19	13	14	
県の転用	-	-	-	-	-	-	-	-	-	-	-	-	-	
特定農山村法等によるもの	-	-	10	-	16	2	3	4	2	4	2	4	1	
土地収用法等によるもの	1	2	0.5	1	1	-	-	-	-	-	-	0.2	0.1	
2アール未満の農業用施設等	-	-	-	-	-	-	-	-	-	-	-	-	-	
国の貸付・売払に係るもの	-	-	-	-	-	-	-	-	-	-	-	-	-	
土地改良事業によるもの	-	-	-	-	-	1	1	1	0	0	0	-	-	
市町村による道水路等への転用	18	14	17.1	15	9	8	11	7	5	5	6	4	5	
非農地証明・現況証明等によるもの	34	46	207.9	257	42	36	51	65	397	68	191	192	118	
その他	2	1	0.9	2	5	1	5	6	7	4	3	1	0.4	
電気事業者、認定電気通信事業者によるもの	-	-	-	-	-	-	-	-	-	-	-	-	-	
土地区画整理事業によるもの	-	-	-	-	-	-	-	-	-	-	-	-	-	
道路公団、鉄道建設公団による転用	5	-	-	-	-	-	-	-	-	-	-	-	-	
計	422	420	560	615	327	303	366	436	931	431	540	541	460	

表12 農地法第4条・第5条の許可・届出手続を経た農地及び採草放牧地の転用の推移

区分	(面積単位:ha)													
	総件数	知事許可	届出	分	面積		件数		面積					
					合計	畑	採草放牧地	合計		畑				
18年	3,558	304	3,556	301	97	202	2	2	3					
19年	3,223	304	3,219	289	80	202	8	4	6					
20年	2,898	258	2,895	250	79	168	3	3	8					
21年	2,631	238	2,630	229	65	163	1	1	11					
22年	2,663	232	2,657	222	59	162	-	6	10					
23年	2,922	232	2,913	227	76	151	-	9	6					
24年	3,018	256	3,017	255	72	183	0	1	1					
25年	3,147	335	3,145	323	74	249	0	2	12					
26年	3,701	486	3,698	472	103	369	0	3	14					
27年	3,162	326	3,159	314	84	369	0	3	12					
28年	3,166	316	3,165	316	87	229	0	1	0					
29年	3,216	333	3,165	316	87	229	0	0	0					
30年	3,207	319	3,207	319	91	226	2	2	0					

表13 平成30年農地法第4条・第5条による用途別農地転用実績の内訳(知事許可)

(ア) 用途別転用実績

区分	合計				第4条				第5条						
	件数		面積		件数		面積		件数		面積				
	田	畑	田	畑	田	畑	田	畑	田	畑	田	畑			
住宅用地	58	5	53	38	0.4	3.4	13	0.8	0.8	45	5	40	30	0.4	2.6
一般個人住宅	994	224	770	42.4	10.2	32.2	68	15	53	926	209	717	39.8	9.7	30.0
集合住宅その他	321	127	194	32.5	13.0	19.4	15	4	11	306	123	183	31.3	12.7	18.6
小計	1,373	356	1,017	78.7	23.6	55.0	96	19	77	1,277	337	940	74.1	22.9	51.2
学	1	1	0	0.1	0.1	0.0	-	-	-	1	1	-	-	0.1	-
校用地	1	1	0	0.1	0.1	0.0	-	-	-	1	1	-	-	0.1	-
公園・運動場用地	19	3	16	0.3	0.1	0.2	6	3	3	13	-	13	0.1	-	0.1
公道・水路・鉄道用地	12	0	12	1.1	0.0	1.1	1	-	1	11	-	11	0.0	-	1.0
官公・病院等公的施設	33	5	28	1.5	0.2	1.3	7	3	4	26	2	24	1.3	0.2	1.2
小計	9	3	6	2.3	1.6	0.7	2	1	1	7	2	5	2.2	1.5	0.7
工場用地	75	22	53	7.4	1.6	5.8	5	1	4	70	21	49	7.1	1.5	5.5
店舗等施設	5	2	3	0.5	0.2	0.3	2	1	1	3	1	2	0.3	0.1	0.2
商業・サービス等用地	-	-	-	-	-	-	-	-	-	-	-	-	-	-	-
ゴルフ場	4	1	3	1.7	1.4	0.3	1	-	1	3	1	2	1.6	1.4	0.2
その他のレジャー施設	84	25	59	9.6	3.2	6.4	8	2	6	76	23	53	8.9	3.0	5.9
小計	160	23	137	36.0	3.8	32.2	65	12	53	95	11	84	23.4	1.0	22.4
農林漁業用施設	560	196	364	47.5	17.0	30.5	64	24	40	496	172	324	41.8	15.6	26.2
駐車場・資材置場	45	35	10	7.2	4.1	3.2	-	-	-	45	35	10	7.2	4.1	3.2
土石等採取用地	514	124	390	104.1	29.1	75.0	47	12	35	467	112	355	100.9	28.4	72.5
その他の	1,279	378	901	194.8	54.0	140.8	176	48	128	1,103	330	773	173.3	49.1	124.2
小計	105	33	72	19.7	6.9	12.8	60	20	40	45	13	32	6.7	2.6	4.1
植林	-	0	0	-	0.0	0.0	0	-	-	0	-	-	0.0	-	-
その他分類不能・不明	2,883	800	2,083	306.6	89.5	217.1	349	93	256	2,534	707	1,827	266.6	79.3	187.3
合計	10,111	2,883	7,228	1,017.1	281.1	736.0	1,011	211	800	10,111	2,883	7,228	1,017.1	281.1	736.0

※1件の許可に4条と5条が内包されているものや田・畑が混在している案件もあるため、件数を調整している。

(イ) 転用主体別の転用面積(4条・5条計、農地ののみ)

区分	面積
市町村	3.0
独立行政法人(全国規模)	-
都道府県公社等	0.3
市町村公社等	1.4
農協	2.9
上記以外の法人団体	153.8
農家(農業生産法人を含む)	52.8
農家以外の個人	92.5
合計	306.6

表14 平成30年農地法第4条・第5条による用途別農地転用実績の内訳（届出）

(ア) 用途別転用実績

区分	合計			第4条			第5条		
	件数	面積		件数	面積		件数	面積	
		田	畑		田	畑		田	畑
住宅用地	-	-	-	-	-	-	-	-	-
農家住宅	183	35	3.1	8	6	0.2	20	155	33
一般個人住宅	85	4.6	1.0	11	6	0.6	15	59	4.0
集合住宅その他	268	8.1	1.3	19	12	0.8	35	214	7.2
小学校用地	3	0.2	0.2	-	-	-	-	3	0.2
公園・運動場用地	-	-	-	-	-	-	-	-	-
公道・道路・鉄道用地	-	-	-	-	-	-	-	-	-
官公・病院等の施設	8	0.4	0.1	0.3	-	-	8	2	0.4
小計	11	0.6	0.1	0.5	-	-	11	2	0.6
工業用地	-	-	-	-	-	-	-	-	-
店舗等施設	6	0.2	0.1	0.1	3	0.1	3	1	0.1
流通業務施設	-	-	-	-	-	-	0	-	-
ゴルフ場	-	-	-	-	-	-	0	-	-
その他のレジャー施設	-	-	-	-	-	-	0	-	-
小計	6	0.2	0.1	0.1	3	0.1	3	1	0.1
農林漁業用施設	-	-	-	-	-	-	-	-	-
駐車場・資材置場	28	1.3	0.1	1.2	4	0.2	24	8	1.0
土石等採取用地	-	-	-	-	-	-	-	-	-
その他の	7	0.3	0.0	0.3	2	0.0	5	1	0.0
小計	35	1.6	0.1	1.5	6	0.3	29	9	1.3
植林	-	-	-	-	-	-	-	-	0.0
その他分類不能・不明	-	-	-	-	-	-	-	-	-
合計	320	10.4	1.6	8.8	28	1.2	292	47	9.2

※1件の届出に4条と5条が内包されているものや田・畑が混在している案件もあるため、件数を調整している。

(イ) 転用主体別の転用面積（4条・5条計，農地のみ）

区分	面積
市町村	-
独立行政法人(全国規模)	-
都道府県公社等	-
市町村公社等	-
農協	-
上記以外の法人団体	5.0
農家(農業生産法人を含む)	0.4
農家以外の個人	4.9
合計	10.4

表15 平成30年農地法第4条・第5条による用途別農地転用実績の内訳（大臣協議）

(ア) 用途別転用実績

区分	合計		第4条		第5条	
	件数	面積	件数	面積	件数	面積
	田	畑	田	畑	田	畑
住宅用地	-	-	-	-	-	-
	-	-	-	-	-	-
	-	-	-	-	-	-
公的施設用地	-	-	-	-	-	-
	-	-	-	-	-	-
	-	-	-	-	-	-
工業用地	-	-	-	-	-	-
	-	-	-	-	-	-
	-	-	-	-	-	-
商業・サービス用地	-	-	-	-	-	-
	-	-	-	-	-	-
	-	-	-	-	-	-
その他の業務用地	-	-	-	-	-	-
	-	-	-	-	-	-
	-	-	-	-	-	-
その他	-	-	-	-	-	-
	-	-	-	-	-	-
	-	-	-	-	-	-
合計	-	-	-	-	-	-
	-	-	-	-	-	-
	-	-	-	-	-	-

(イ) 転用主体別の転用面積（4条・5条計，農地のみ）

区分	面積
市町村	-
独立行政法人(全国規模)	-
都道府県公社等	-
市町村公社等	-
農協	-
上記以外の法人団体	-
農家(農業生産法人を含む)	-
農家以外の個人	-
合計	-

表16 平成30年農地法第4条・第5条許可・届出以外の用途別農地転用実績の内訳

(ア) 用途別転用実績

(面積単位:ha)

区 分		面 積		
		計	田	畑
住 宅 用 地	農家住宅	0.4	0.2	0.2
	一般個人住宅	3.7	0.7	3.0
	集合住宅その他	0.2	0.2	0.1
	小 計	4.3	1.0	3.3
公 的 施 設 用 地	学校用地	0.1	-	0.1
	公園・運動場用地	0.3	0.1	0.2
	道水路・鉄道用地	23.1	5.0	18.1
	官公・病院等公的施設	0.1	-	0.1
	小 計	23.6	5.1	18.6
工 鉱 業 用 地		0.2	0.0	0.2
商 業 ・ サ ー ビ ス 等 用 地	店舗等施設	0.1	-	0.1
	流通業務等施設	-	-	-
	ゴルフ場	-	-	-
	その他のレジャー施設	-	-	-
	小 計	0.1	-	0.1
そ の 他 の 業 務 用 地	農林漁業用施設	3.5	0.5	3.0
	駐車場・資材置場	1.3	0.5	0.8
	土石等採取用地	-	-	-
	その他	41.6	19.8	21.8
	小 計	46.5	20.9	25.5
植 林		68.6	28.2	40.4
そ の 他 分 類 不 能 ・ 不 明		-	-	-
合 計		143.3	55.2	88.1

(イ) 転用主体別の転用面積(4条・5条許可・届出以外, 農地のみ)

(面積単位:ha)

区 分	面 積
国	4.8
都道府県	15.0
市町村	4.8
独立行政法人(全国規模)	-
都道府県公社等	0.3
市町村公社等	-
農協	0.0
上記以外の法人・団体	1.2
農家(農業生産法人を含む)	57.4
農家以外の個人	59.7
合 計	143.3

(ウ) 該当条項別農地転用実績

(面積単位:ha)

区 分	面 積
国の転用(協議を除く)	4.8
県の転用(協議を除く)	14.0
特定農山村法等によるもの	-
土地収用法等によるもの	1.3
2アール未満の農業用施設等	0.1
国の貸付・売払に係るもの	-
土地改良事業によるもの	-
市町村等による道水路等	4.7
非農地証明・現況証明等によるもの	118.0
その他	0.4
合 計	143.3

表17 平成30年市町村別転用実績(届出を除く)

区分 市町村	知事許可							
	4 条				5 条			
	件数	面積	田	畑	件数	面積	田	畑
県合計	340	40.0	10.2	29.8	2,543	266.6	79.3	187.3
鹿児島市	22	1.0	0.7	0.4	224	17.5	4.2	13.3
三島村	-	-	-	-	-	-	-	-
十島村	-	-	-	-	-	-	-	-
鹿児島市郡計	22	1.0	0.7	0.4	224	17.5	4.2	13.3
指宿市	8	0.4	-	0.4	94	6.7	1.2	5.6
指宿市郡計	8	0.4	-	0.4	94	6.7	1.2	5.6
枕崎市	-	-	-	-	44	2.2	0.0	2.2
南さつま市	3	0.1	0.0	0.1	64	3.4	1.1	2.3
南九州市	12	1.5	0.0	1.5	97	12.0	1.8	10.2
川辺市郡計	15	1.6	0.1	1.5	205	17.6	2.9	14.7
日置市	10	1.0	0.5	0.5	89	7.8	2.2	5.6
いちき串木野市	3	0.2	0.0	0.1	51	2.1	1.1	1.0
日置市郡計	13	1.2	0.5	0.6	140	9.9	3.3	6.6
薩摩川内市	20	1.3	0.5	0.8	229	19.7	8.9	10.8
さつま町	6	0.9	0.1	0.8	33	22.5	14.4	8.1
薩摩市郡計	26	2.3	0.7	1.6	262	42.2	23.3	18.9
阿久根市	7	0.2	-	0.2	41	2.0	0.5	1.5
出水市	17	1.5	0.0	1.5	151	13.2	2.1	11.2
長島町	5	0.3	0.1	0.3	30	2.8	1.5	1.3
出水市郡計	29	2.1	0.1	2.0	222	18.1	4.1	14.0
伊佐市	11	1.9	0.6	1.3	86	9.0	2.0	7.1
伊佐市郡計	11	1.9	0.6	1.3	86	9.0	2.0	7.1
霧島市	70	11.5	4.7	6.8	309	31.2	15.0	16.3
始良市	22	1.8	0.6	1.2	193	12.1	8.5	3.6
湧水町	9	2.0	0.6	1.5	17	3.4	0.7	2.7
始良市郡計	101	15.3	5.9	9.4	519	46.8	24.2	22.6
曾於市	27	4.8	1.0	3.7	117	14.2	1.1	13.1
志布志市	4	0.4	-	0.4	89	12.9	3.1	9.8
大崎町	7	0.7	-	0.7	87	9.8	4.8	5.0
曾於市郡計	38	5.9	1.0	4.9	293	37.0	9.1	27.9
鹿屋市	28	2.9	0.1	2.8	289	36.1	2.0	34.1
垂水市	1	0.0	-	0.0	11	1.1	0.4	0.7
東串良町	3	0.1	-	0.1	22	5.1	1.4	3.7
錦江町	4	0.8	0.3	0.5	12	3.9	0.1	3.8
南大隅町	-	-	-	-	7	1.1	0.2	0.9
肝付町	5	0.4	-	0.4	32	3.4	0.7	2.7
肝属市郡計	41	4.3	0.5	3.8	373	50.7	4.9	45.8
西之表市	5	0.8	-	0.8	9	1.1	-	1.1
中種子町	5	0.6	-	0.6	12	0.8	-	0.8
南種子町	2	0.2	0.1	0.1	8	0.5	0.0	0.5
屋久島町	5	0.2	-	0.2	5	0.5	-	0.5
熊毛市郡計	17	1.8	0.1	1.7	34	2.9	0.0	2.9
奄美市	7	0.5	0.1	0.4	29	1.0	0.0	1.0
大和村	-	-	-	-	-	-	-	-
宇検村	-	-	-	-	1	0.0	-	0.0
瀬戸内町	-	-	-	-	4	0.5	-	0.5
龍郷町	3	0.3	-	0.3	21	1.9	0.2	1.7
喜界町	-	-	-	-	-	-	-	-
徳之島町	1	0.1	-	0.1	7	0.5	-	0.5
天城町	5	1.1	-	1.1	5	0.5	-	0.5
伊仙町	-	-	-	-	8	1.6	-	1.6
和泊町	1	0.3	-	0.3	4	0.3	-	0.3
知名町	-	-	-	-	5	0.4	-	0.4
与論町	2	0.1	-	0.1	7	1.4	-	1.4
大島市郡計	19	2.3	0.1	2.2	91	8.2	0.2	8.0



(面積単位:ha)

知事許可の計				大臣協定の計				許可不要事案		
件数	面積	田畑		件数	面積	田畑		面積	田	畑
		田	畑			田	畑			
2,883	306.6	89.5	217.1	-	-	-	-	143.3	55.2	88.1
246	18.5	4.9	13.6	-	-	-	-	25.4	5.5	19.9
-	-	-	-	-	-	-	-	-	-	-
-	-	-	-	-	-	-	-	-	-	-
246	18.5	4.9	13.6	-	-	-	-	25.4	5.5	19.9
102	7.2	1.2	6.0	-	-	-	-	1.0	-	1.0
102	7.2	1.2	6.0	-	-	-	-	1.0	-	1.0
44	2.2	0.0	2.2	-	-	-	-	0.0	-	0.0
67	3.5	1.2	2.3	-	-	-	-	1.3	0.5	0.8
109	13.5	1.8	11.7	-	-	-	-	0.9	0.2	0.7
220	19.2	3.0	16.2	-	-	-	-	2.2	0.7	1.5
99	8.7	2.7	6.1	-	-	-	-	8.6	3.2	5.4
54	2.3	1.1	1.1	-	-	-	-	-	-	-
153	11.0	3.8	7.2	-	-	-	-	8.6	3.2	5.4
249	21.1	9.4	11.7	-	-	-	-	12.0	5.4	6.6
39	23.4	14.5	8.9	-	-	-	-	23.5	15.8	7.6
288	44.5	24.0	20.5	-	-	-	-	35.5	21.2	14.2
48	2.2	0.5	1.7	-	-	-	-	8.2	1.6	6.6
168	14.8	2.1	12.6	-	-	-	-	5.6	2.2	3.4
35	3.1	1.5	1.6	-	-	-	-	1.0	0.4	0.6
251	20.2	4.2	16.0	-	-	-	-	14.8	4.1	10.6
97	10.9	2.5	8.4	-	-	-	-	1.7	0.5	1.2
97	10.9	2.5	8.4	-	-	-	-	1.7	0.5	1.2
379	42.7	19.7	23.0	-	-	-	-	0.4	0.1	0.3
215	13.9	9.1	4.8	-	-	-	-	0.6	0.3	0.2
26	5.5	1.3	4.2	-	-	-	-	0.5	0.5	0.0
620	62.1	30.0	32.1	-	-	-	-	1.5	0.9	0.6
144	19.0	2.2	16.8	-	-	-	-	1.4	0.5	0.9
93	13.3	3.1	10.2	-	-	-	-	-	-	-
94	10.6	4.8	5.7	-	-	-	-	0.7	-	0.7
331	42.9	10.1	32.8	-	-	-	-	2.1	0.5	1.6
317	39.0	2.1	36.8	-	-	-	-	9.8	0.0	9.8
12	1.1	0.4	0.7	-	-	-	-	1.1	0.0	1.0
25	5.3	1.4	3.8	-	-	-	-	0.0	-	0.0
16	4.7	0.4	4.3	-	-	-	-	0.0	0.0	0.0
7	1.1	0.2	0.9	-	-	-	-	0.1	0.0	0.1
37	3.8	0.7	3.1	-	-	-	-	4.8	1.4	3.3
414	54.9	5.3	49.6	-	-	-	-	15.8	1.5	14.3
14	1.8	-	1.8	-	-	-	-	1.3	0.1	1.2
17	1.4	-	1.4	-	-	-	-	28.7	16.3	12.4
10	0.7	0.2	0.6	-	-	-	-	0.7	0.4	0.3
10	0.8	-	0.8	-	-	-	-	2.1	-	2.1
51	4.7	0.2	4.6	-	-	-	-	32.8	16.7	16.0
36	1.5	0.1	1.4	-	-	-	-	0.5	-	0.5
-	-	-	-	-	-	-	-	0.1	-	0.1
1	0.0	-	0.0	-	-	-	-	-	-	-
4	0.5	-	0.5	-	-	-	-	-	-	-
24	2.2	0.2	2.0	-	-	-	-	1.1	0.3	0.8
-	-	-	-	-	-	-	-	0.0	-	0.0
8	0.6	-	0.6	-	-	-	-	0.1	-	0.1
10	1.6	-	1.6	-	-	-	-	0.0	-	0.0
8	1.6	-	1.6	-	-	-	-	-	-	-
5	0.6	-	0.6	-	-	-	-	-	-	-
5	0.4	-	0.4	-	-	-	-	0.3	-	0.3
9	1.5	-	1.5	-	-	-	-	-	-	-
110	10.5	0.3	10.2	-	-	-	-	2.1	0.3	1.8

表18 平成30年市町村別・用途別転用実績(知事許可)

区分	総数		住宅用地		公 的 施 設 用 地									
	件数	面積	件数	面積	学校用地		公園・運動場用地		道水路・鉄道用地		官公・病院等公的施設			
市町村	件数	面積	件数	面積	件数	面積	件数	面積	件数	面積	件数	面積	件数	面積
県 合 計	2,883	306.6	1,373	78.7	33	1.5	1	0.1	1	0.1	19	0.3	12	1.1
鹿 児 島 市	246	18.5	142	6.8	5	0.3	-	-	-	-	2	0.0	3	0.3
三 島 村	-	-	-	-	-	-	-	-	-	-	-	-	-	-
十 島 村	-	-	-	-	-	-	-	-	-	-	-	-	-	-
鹿児島市郡計	246	18.5	142	6.8	5	0.3	-	-	-	-	2	0.0	3	0.3
指 宿 市	102	7.2	59	3.3	1	0.0	-	-	-	-	-	-	1	0.0
指宿市郡計	102	7.2	59	3.3	1	0.0	-	-	-	-	-	-	1	0.0
枕 崎 市	44	2.2	30	1.1	3	0.0	-	-	-	-	3	0.0	-	-
南さつま市	67	3.5	38	1.4	3	0.2	-	-	-	-	2	0.1	1	0.2
南九州市	109	13.5	37	1.7	-	-	-	-	-	-	-	-	-	-
川辺市郡計	220	19.2	105	4.2	6	0.2	-	-	-	-	5	0.1	1	0.2
日 置 市	99	8.7	38	2.5	3	0.2	-	-	-	-	-	-	3	0.2
いちき串木野市	54	2.3	41	1.8	-	-	-	-	-	-	-	-	-	-
日置市郡計	153	11.0	79	4.3	3	0.2	-	-	-	-	-	-	3	0.2
薩摩川内市	249	21.1	132	7.0	-	-	-	-	-	-	-	-	-	-
さつま町	39	23.4	15	0.7	-	-	-	-	-	-	-	-	-	-
薩摩市郡計	288	44.5	147	7.7	-	-	-	-	-	-	-	-	-	-
阿 久 根 市	48	2.2	23	1.0	1	0.0	-	-	-	-	1	0.0	-	-
出 水 市	168	14.8	96	4.9	-	-	-	-	-	-	-	-	-	-
長 島 町	35	3.1	-	-	-	-	-	-	-	-	-	-	-	-
出水市郡計	251	20.2	119	5.8	1	0.0	-	-	-	-	1	0.0	-	-
伊 佐 市	97	10.9	11	0.5	1	0.1	-	-	-	-	1	0.1	-	-
伊佐市郡計	97	10.9	11	0.5	1	0.1	-	-	-	-	1	0.1	-	-
霧 島 市	379	42.7	192	13.0	1	0.1	1	0.1	-	-	-	-	-	-
始 良 市	215	13.9	121	6.8	8	0.2	-	-	1	0.1	7	0.1	-	-
湧 水 町	26	5.5	3	0.1	-	-	-	-	-	-	-	-	-	-
始良市郡計	620	62.1	316	19.9	9	0.3	1	0.1	1	0.1	7	0.1	-	-
曾 於 市	144	19.0	63	4.0	-	-	-	-	-	-	-	-	-	-
志 布 志 市	93	13.3	43	2.8	1	0.2	-	-	-	-	-	-	1	0.2
大 崎 町	94	10.6	20	1.8	2	0.0	-	-	-	-	2	0.0	-	-
曾於市郡計	331	42.9	126	8.6	3	0.3	-	-	-	-	2	0.0	1	0.2
鹿 屋 市	317	39.0	152	11.9	1	0.0	-	-	-	-	1	0.0	-	-
垂 水 市	12	1.1	2	0.1	1	0.0	-	-	-	-	-	-	1	0.0
東 串 良 町	25	5.3	9	0.5	-	-	-	-	-	-	-	-	-	-
錦 江 町	16	4.7	4	0.2	-	-	-	-	-	-	-	-	-	-
南 大 隅 町	7	1.1	4	0.2	-	-	-	-	-	-	-	-	-	-
肝 付 町	37	3.8	22	1.3	-	-	-	-	-	-	-	-	-	-
肝属市郡計	414	54.9	193	14.2	2	0.0	-	-	-	-	1	0.0	1	0.0
西 之 表 市	14	1.8	5	0.2	-	-	-	-	-	-	-	-	-	-
中 種 子 町	17	1.4	11	0.5	-	-	-	-	-	-	-	-	-	-
南 種 子 町	10	0.7	6	0.3	-	-	-	-	-	-	-	-	-	-
屋 久 島 町	10	0.8	7	0.3	-	-	-	-	-	-	-	-	-	-
熊毛市郡計	51	4.7	29	1.3	-	-	-	-	-	-	-	-	-	-
奄 美 市	36	1.5	18	0.6	1	0.0	-	-	-	-	-	-	1	0.0
大 和 村	-	-	-	-	-	-	-	-	-	-	-	-	-	-
宇 検 村	1	0.0	-	-	-	-	-	-	-	-	-	-	-	-
瀬 戸 内 町	4	0.5	1	0.0	1	0.1	-	-	-	-	-	-	1	0.1
龍 郷 町	24	2.2	13	0.5	-	-	-	-	-	-	-	-	-	-
喜 界 町	-	-	-	-	-	-	-	-	-	-	-	-	-	-
徳 之 島 町	8	0.6	1	0.1	-	-	-	-	-	-	-	-	-	-
天 城 町	10	1.6	4	0.3	-	-	-	-	-	-	-	-	-	-
伊 仙 町	8	1.6	6	0.5	-	-	-	-	-	-	-	-	-	-
和 泊 町	5	0.6	1	0.0	-	-	-	-	-	-	-	-	-	-
知 名 町	5	0.4	1	0.1	-	-	-	-	-	-	-	-	-	-
与 論 町	9	1.5	2	0.1	-	-	-	-	-	-	-	-	-	-
大島市郡計	110	10.5	47	2.2	2	0.1	-	-	-	-	-	-	2	0.1

(面積単位:ha)

工 鉱 業 用 地		商 業 サービス 等 用 地		そ の 他 の 業 務 用 地		植 林		そ の 他 分 類 不 能 ・ 不 明	
件 数	面 積	件 数	面 積	件 数	面 積	件 数	面 積	件 数	面 積
9	2.3	84	9.6	1,279	194.8	105	19.7	-	-
-	-	8	0.8	86	10.0	5	0.7	-	-
-	-	-	-	-	-	-	-	-	-
-	-	-	-	-	-	-	-	-	-
-	-	8	0.8	86	10.0	5	0.7	-	-
-	-	3	0.5	38	3.2	1	0.2	-	-
-	-	3	0.5	38	3.2	1	0.2	-	-
-	-	-	-	11	1.1	-	-	-	-
-	-	4	0.2	22	1.7	-	-	-	-
1	0.0	1	0.1	62	11.1	8	0.6	-	-
1	0.0	5	0.3	95	13.9	8	0.6	-	-
1	0.2	1	0.0	53	5.6	3	0.3	-	-
-	-	-	-	13	0.5	-	-	-	-
1	0.2	1	0.0	66	6.1	3	0.3	-	-
-	-	3	0.2	112	13.7	2	0.2	-	-
1	0.0	1	0.3	21	22.4	1	0.0	-	-
1	0.0	4	0.5	133	36.1	3	0.2	-	-
-	-	1	0.0	23	1.2	-	-	-	-
3	0.5	9	0.7	60	8.7	-	-	-	-
-	-	-	-	35	3.1	-	-	-	-
3	0.5	10	0.8	118	13.1	-	-	-	-
-	-	-	-	77	8.9	8	1.5	-	-
-	-	-	-	77	8.9	8	1.5	-	-
-	-	5	0.4	148	21.9	33	7.4	-	-
-	-	5	0.2	68	4.7	13	2.0	-	-
-	-	1	0.1	13	3.3	9	1.9	-	-
-	-	11	0.7	229	29.9	55	11.3	-	-
-	-	-	-	69	12.3	12	2.6	-	-
1	1.3	5	1.9	40	6.5	3	0.6	-	-
-	-	2	0.3	69	8.4	1	0.1	-	-
1	1.3	7	2.2	178	27.2	16	3.3	-	-
1	0.0	22	2.6	136	23.1	5	1.3	-	-
1	0.3	1	0.1	7	0.7	-	-	-	-
-	-	-	-	16	4.7	-	-	-	-
-	-	-	-	11	4.2	1	0.3	-	-
-	-	-	-	3	0.9	-	-	-	-
-	-	1	0.4	14	2.1	-	-	-	-
2	0.3	24	3.0	187	35.7	6	1.6	-	-
-	-	-	-	9	1.7	-	-	-	-
-	-	2	0.3	4	0.6	-	-	-	-
-	-	-	-	4	0.4	-	-	-	-
-	-	-	-	3	0.5	-	-	-	-
-	-	2	0.3	20	3.2	-	-	-	-
-	-	5	0.4	12	0.5	-	-	-	-
-	-	-	-	-	-	-	-	-	-
-	-	1	0.0	-	-	-	-	-	-
-	-	-	-	2	0.4	-	-	-	-
-	-	1	0.0	10	1.7	-	-	-	-
-	-	-	-	-	-	-	-	-	-
-	-	1	0.0	6	0.5	-	-	-	-
-	-	1	0.0	5	1.3	-	-	-	-
-	-	-	-	2	1.1	-	-	-	-
-	-	-	-	4	0.5	-	-	-	-
-	-	-	-	4	0.3	-	-	-	-
-	-	-	-	7	1.4	-	-	-	-
-	-	9	0.5	52	7.8	-	-	-	-

#### 第4章 農業経営基盤強化促進法による権利移動

表19 平成30年農業経営基盤強化促進法による農地・採草放牧地の権利移動の合計(市町村別実績)

(面積単位: ha)

区分 市町村	農 地				採 草 放 牧 地		
	件数	面 積			件数	うち農地の計 画に伴うもの	面積
		総数	田	畑			
県 合 計	18,880	5,078.1	1,964.7	3,113.4	70	51	39.7
鹿 児 島 市	318	52.9	18.7	34.2	-	-	-
三 島 村	-	-	-	-	-	-	-
十 島 村	-	-	-	-	-	-	-
鹿 児 島 市 郡 計	318	52.9	18.7	34.2	-	-	-
指 宿 市	408	98.3	2.6	95.8	-	-	-
指 宿 市 郡 計	408	98.3	2.6	95.8	-	-	-
枕 崎 市	483	107.4	2.0	105.4	-	-	-
南 さ つ ま 市	1,487	199.3	123.6	75.8	-	-	-
南 九 州 市	1,756	504.3	43.5	460.9	-	-	-
川 辺 市 郡 計	3,726	811.0	169.0	642.0	-	-	-
日 置 市	735	101.5	50.5	51.0	9	6	0.6
いちき串木野市	119	15.5	12.4	3.1	6	4	0.5
日 置 市 郡 計	854	117.0	62.9	54.1	15	10	1.1
薩 摩 川 内 市	799	146.9	117.0	29.9	-	-	-
さ つ ま 町	234	64.3	50.0	14.3	-	-	-
薩 摩 市 郡 計	1,033	211.2	167.1	44.2	-	-	-
阿 久 根 市	488	62.6	37.5	25.2	15	10	0.6
出 水 市	877	228.3	165.6	62.6	3	3	20.9
長 島 町	187	54.3	19.4	34.9	17	16	2.3
出 水 市 郡 計	1,552	345.2	222.5	122.7	35	29	23.8
伊 佐 市	755	227.6	202.6	25.0	6	3	1.1
伊 佐 市 郡 計	755	227.6	202.6	25.0	6	3	1.1
霧 島 市	1,018	309.9	128.5	181.4	1	1	4.4
始 良 市	619	119.8	105.0	14.8	5	3	0.5
湧 水 町	488	131.8	104.0	27.8	1	-	0.6
始 良 市 郡 計	2,125	561.5	337.4	224.0	7	4	5.4
曾 於 市	1,265	377.4	126.5	250.8	-	-	-
志 布 志 市	1,274	434.8	189.9	244.9	-	-	-
大 崎 町	917	234.0	88.5	145.5	2	1	0.0
曾 於 市 郡 計	3,456	1,046.2	404.9	641.3	2	1	0.0
鹿 屋 市	1,482	479.7	133.8	345.9	3	2	4.5
垂 水 市	147	29.7	12.5	17.1	-	-	-
東 串 良 町	270	67.8	52.9	14.8	-	-	-
錦 江 町	337	116.6	27.8	88.9	-	-	-
南 大 隅 町	174	48.8	9.0	39.8	-	-	-
肝 付 町	783	173.3	110.1	63.2	-	-	-
肝 属 市 郡 計	3,193	915.9	346.2	569.7	3	2	4.5
西 之 表 市	199	71.6	3.5	68.0	-	-	-
中 種 子 町	159	99.1	7.5	91.6	-	-	-
南 種 子 町	139	77.4	16.2	61.2	2	2	3.6
屋 久 島 町	53	17.0	1.3	15.7	-	-	-
熊 毛 市 郡 計	550	265.1	28.5	236.6	2	2	3.6
奄 美 市	133	34.7	-	34.7	-	-	-
大 和 村	2	0.8	-	0.8	-	-	-
宇 検 村	25	10.2	-	10.2	-	-	-
瀬 戸 内 町	51	13.7	-	13.7	-	-	-
龍 郷 町	48	9.8	0.8	9.0	-	-	-
喜 界 町	46	23.2	0.0	23.2	-	-	-
徳 之 島 町	25	23.2	-	23.2	-	-	-
天 城 町	76	47.1	-	47.1	-	-	-
伊 仙 町	40	30.2	0.5	29.7	-	-	-
和 泊 町	261	141.5	-	141.5	-	-	-
知 名 町	126	70.6	-	70.6	-	-	-
与 論 町	77	21.2	1.0	20.2	-	-	-
大 島 市 郡 計	910	426.2	2.3	423.9	-	-	-

## 第5章 耕作目的の農地の権利移動の推移

表20 農地法第3条及び農業経営基盤強化促進法による農地移動状況(各年1月～12月の計)

農地法第3条	農地法第3条	年		8	9	10	11	12	13	14	15	16	17	18	19	20	21	22	23	24	25	26	27	28	29	30
		所有権 移転	所有権 耕作地 移転	566	599	611	514	584	610	516	493	522	531	509	493	518	391	384	386	381	357	352	361	393	400	375
	所有権以外耕作地	9	11	10	6	2	1	3	2	1	1	1	1	1	0	1	0	1	1	0	0	0	4	-	0	-
	賃借権の設定(含む転賃)	87	75	67	66	47	41	43	66	62	101	85	88	57	58	57	53	60	53	60	56	53	49	75	41	51
	賃借権の移転	1	1	1	2	1	-	2	-	1	-	-	-	-	-	-	-	-	-	-	-	0	-	-	0	-
	使用貸借による権利の設定	286	298	244	240	288	208	169	121	152	138	109	95	91	89	58	90	58	90	58	49	71	61	71	68	51
	使用貸借による権利の移転	1	-	2	1	1	-	-	-	-	-	1	-	-	-	-	2	-	2	-	2	-	-	-	-	-
	その他	1	-	4	-	-	-	1	-	-	-	-	1	-	-	-	-	-	-	-	2	2	-	2	0	1
	計①	1,452	1,437	1,418	1,282	1,376	1,313	1,155	1,161	1,285	1,284	1,198	1,136	1,054	919	814	936	911	864	865	855	879	844	844	827	
	所有権 移転	115	119	121	128	153	147	122	155	143	143	134	138	165	158	139	166	175	181	156	239	222	217	198		
	所有権以外耕作地	17	21	16	22	8	11	24	45	32	42	19	13	35	90	36	36	70	77	33	59	52	38	46		
	賃借権の設定(含む転賃)	2,006	2,295	2,569	2,639	2,860	2,187	2,149	2,236	2,288	2,152	2,643	3,072	2,567	2,705	2,363	2,814	3,165	2,988	3,042	4,490	4,077	3,945	3,698		
	賃借権の移転	23	43	30	35	26	34	27	22	9	37	17	17	9	20	16	6	32	5	18	12	6	8	0		
	使用貸借による権利の設定	419	521	648	911	997	734	815	653	759	718	775	879	746	968	786	756	757	759	840	1,178	1,158	1,170	1,135		
	使用貸借による権利の移転	3	1	2	2	1	4	2	3	-	-	9	-	-	-	2	-	-	-	-	-	2	-	2	-	
	その他	-	-	-	-	-	-	-	-	-	-	-	-	-	-	-	-	-	-	-	-	-	-	-	-	-
	計②	2,584	3,002	3,387	3,742	4,049	3,130	3,143	3,121	3,239	3,094	3,598	4,120	3,524	3,941	3,341	3,780	4,199	4,010	4,089	5,978	5,561	5,382	5,078		
	利用権設定面積	(2,427)	(2,817)	(3,217)	(3,550)	(3,857)	(2,921)	(2,964)	(2,889)	(3,047)	(2,869)	(3,418)	(3,951)	(3,313)	(3,673)	(3,149)	(3,571)	(3,921)	(3,747)	(3,882)	(5,667)	(5,234)	(5,115)	(4,833)		
	合計(①+②)	4,036	4,439	4,805	5,024	5,425	4,443	4,298	4,282	4,524	4,378	4,796	5,256	4,578	4,860	4,155	4,716	5,110	4,874	5,110	6,833	6,395	6,226	5,905		

(注) 利用権設定面積とは、経営基盤強化促進法による賃借権及び使用貸借権の設定の計であり、利用権設定面積の( )は、利用権設定率算出の対象となる経営受委託面積を加算したものである。