

令和4年度 第2回鹿児島県サイクルツーリズム推進協議会 次第

令和5年2月16日(木)

13:30～16:00

場所:西原商会アリーナ(オンライン併催)

1. 協議会 議題内容

(1)開会

(2)議事

1.協議事項

- ・モデルルートについて……………資料1
【説明者:ANAあきんど株式会社 螺良 / 大島支庁 総務企画課 商工観光係 納山 係長】
- ・錦江湾奥地域部会の設置について……………資料1
【説明者:霧島市 地域政策課 藤崎 課長】

2.報告事項

- ・令和4年度の取組について(令和3年度設定ルートに係る取組)……………資料2、別添1
【説明者:ANAあきんど株式会社 螺良 / 大島支庁 総務企画課 商工観光係 納山 係長】
- ・令和5年度事業について……………資料2、別添2
【説明者:鹿児島県 PR観光課 濱田 主幹 / 大島支庁 総務企画課 商工観光係 納山 係長】

3.活動報告

- ・おすすめ観光未来会議:サイクルロゲイニングの開催について
志布志市:フェリーさんふらわあを活用したモニターツアーについて 等
【説明者:株式会社おすすめ観光未来会議 原添 チーフディレクター兼総務課長】
- ・鹿児島市:SAKURAJIMA サイクルツーリズム推進事業について
【説明者:鹿児島市 スポーツ課 西 主任】
- ・喜界町:E-bikeを活用したサイクルツアー
【説明者:喜界町 企画観光課 登 主事】

4.座長総括

(3)閉会

2. サイクルツーリズムセミナー

「サイクルマーケットの多様性－SDGsの視点から－」

～多様なサイクリスト(アスリート、シニア、観光重視型、障がい者等)に向けた対応～

- 講師兼ファシリテーター: アドベンチャーバケーションネットワーク 代表 滝川 望 様
- 講師: 株式会社BREZZA ホスピタリティアドバイザー 加藤 香穂理 様
- オブザーバー: 鹿児島県視覚障害者団体連合会 外園 健次 様

【会議資料】

- 資料1 協議事項
- 資料2 報告事項
- 別添1 【大島支庁】奄美群島サイクルツーリズム構築事業 モニターツアーについて
- 別添2 【大島支庁】令和5年度奄美群島サイクルツーリズム構築事業(事業概要)
- 別添3 第2回鹿児島県サイクルツーリズム推進協議会参加者名簿

NO.	会場参加	ワライン	欠席	自治体（団体）名称	担当窓口（部署）	出席者氏名	備考	
1		●		鹿児島市	スポーツ課	主任	西 遙	出席 / Zoomでのオンライン参加
2		●		鹿屋市	ふるさとPR課	主任主事	西郷 裕也	出席 / Zoomでのオンライン参加
3		●		枕崎市	水産商工課 観光交流係	主事	守崎 倫	出席 / Zoomでのオンライン参加
4		●		阿久根市	商工観光課 観光推進係	主事	宮田 景大	出席 / Zoomでのオンライン参加
5		●		出水市	商工観光課 観光振興係	主査	窪 太吾	出席 / Zoomでのオンライン参加
6		●		指宿市	観光課	主幹兼観光PR係長	田中 恭介	出席 / Zoomでのオンライン参加
7		●		西之表市	経済観光課	主査	川村 勇矢	出席 / Zoomでのオンライン参加
8	●			垂水市	水産商工観光課 観光・シオパーク係	課長	大山 昭	出席 / 現地会場での参加
9	●			垂水市	水産商工観光課 観光・シオパーク係	主査	後迫 智洋	出席 / 現地会場での参加
10		●		薩摩川内市	観光物産課		田畑 隆博	出席 / Zoomでのオンライン参加
11		●		日置市	総務企画部 商工観光課 観光戦略係	係長	高山 建吾	出席 / Zoomでのオンライン参加
12	●			曾於市	土木課	施設整備係長	入来 満	出席 / 現地会場での参加
13		●		曾於市	商工観光課	主査	田崎 啓太郎	出席 / Zoomでのオンライン参加
14			●	曾於市教育委員会	生涯学習課 生涯スポーツ係	主査	瀬戸山 大智	欠席
15			●	霧島市	観光PR課	主査	瀧田 賢	欠席
16	●			霧島市	地域政策課	課長	藤崎 勝清	出席 / 現地会場での参加
17	●			霧島市	地域政策課 地域政策グループ	サブリーダー	有馬 一樹	出席 / 現地会場での参加
18			●	いちき串木野市	シティセールス課 食のまち・シティセールス係	主査	稲森 範子	欠席
19	●			南さつま市役所	産業おこし部 観光交流課 観光交流係	係長	坂上 幸司	出席 / 現地会場での参加
20	●			南さつま市役所	産業おこし部 観光交流課 観光交流係	主任	小原 和彦	出席 / 現地会場での参加
21	●			南さつま市役所	産業おこし部 観光交流課 観光交流係	観光デザイナー	坂本 高昭	出席 / 現地会場での参加
22			●	志布志市	港湾商工課	主任主査	西 裕大	欠席
23		●		奄美市	商工観光情報部 総観光課 観光政策係	主事	羽 貴昭	出席 / Zoomでのオンライン参加
24		●		南九州市	商工観光課	主査	有蘭 由香	出席 / Zoomでのオンライン参加
25			●	伊佐市役所	地域振興課	事務主査	原田 義壽	欠席
26		●		始良市役所	企画部 商工観光課	課長補佐兼観光係長	永田 浩	出席 / Zoomでのオンライン参加
27		●		始良市役所	企画部 商工観光課	主事	中川路 航	出席 / Zoomでのオンライン参加
28		●		さつま町	商工観光PR課 観光PR係	観光PR係長	松尾 弘彦	出席 / Zoomでのオンライン参加
29		●		長島町	水産景観課	課長補佐兼商工観光係長	小田 計	出席 / Zoomでのオンライン参加
30		●		湧水町	商工観光PR課	課長補佐	福寿 裕臣	出席 / Zoomでのオンライン参加
31		●		大崎町	企画調整課 広報観光係	主事	豊住 文	出席 / Zoomでのオンライン参加
32			●	東串良町	企画課	主査	南村 和哉	欠席
33			●	錦江町	観光交流課			欠席
34		●		南大隅町	建設課	主幹	下大川 司	出席 / Zoomでのオンライン参加
35		●		南大隅町	商工観光課 観光推進係	主査	黒瀬 謙太	出席 / Zoomでのオンライン参加
36		●		肝付町	産業創出課 商工観光係	係長	磯俣 圭一	出席 / Zoomでのオンライン参加
37		●		中種子町	企画課 商工観光係	係長	利川 英樹	出席 / Zoomでのオンライン参加
38			●	南種子町	企画課 観光経済係			欠席
39		●		屋久島町	観光まちづくり課	主査	宇部 翔吾	出席 / Zoomでのオンライン参加
40		●		大和村	企画観光課	主査	藤村 雄樹	出席 / Zoomでのオンライン参加
41			●	宇検村	企画観光課			欠席
42			●	瀬戸内町	水産観光課	主査	金久 順一	欠席
43			●	龍郷町	企画観光課	課長補佐	村山 健一郎	欠席
44		●		喜界町	企画観光課	主事	登 聖佳	出席 / Zoomでのオンライン参加
45			●	徳之島町	おもてなし観光課	主幹兼係長		欠席
46			●	天城町	商工水産観光課			欠席
47			●	伊仙町	きゅらまち観光課	係長		欠席
48		●		和泊町	企画課	主査	吉成 大	出席 / Zoomでのオンライン参加
49			●	知名町	企画振興課			欠席
50		●		与論町	商工観光課	主事	吉田 風沙	出席 / Zoomでのオンライン参加
51		●		鹿児島県道事務所	交通対策課	課長	佐藤 博信	出席 / Zoomでのオンライン参加
52		●		鹿児島県道事務所	交通対策課	係長	福山 和樹	出席 / Zoomでのオンライン参加
53		●		鹿児島県道事務所	交通対策課	専門員	下玉利 光恵	出席 / Zoomでのオンライン参加
54		●		大隅河川国道事務所	道路管理課	課長	矢野 幸樹	出席 / Zoomでのオンライン参加
55		●		大隅河川国道事務所	道路管理課	専門員	前田 修蔵	出席 / Zoomでのオンライン参加
56		●		大隅河川国道事務所	総務課	総括地域防災調整官	松永 鉄治	出席 / Zoomでのオンライン参加
57		●		川内川河川事務所	調査課 調査係		大塚 雄大	出席 / Zoomでのオンライン参加
58		●		公益社団法人鹿児島県観光連盟	国内誘致部	部長	橋口 多恵子	出席 / Zoomでのオンライン参加
59		●		公益社団法人鹿児島県観光連盟	国内誘致部	課長	鹿籠六 典子	出席 / Zoomでのオンライン参加
60		●		公益財団法人鹿児島県観光コンベンション協会	観光推進部	部長兼DMO担当部長	大坪 聡	出席 / Zoomでのオンライン参加

NO.	会場参加	ワライ	欠席	自治体（団体）名称	担当窓口（部署）	出席者氏名	備考	
61			●	枕崎市観光協会			欠席	
62			●	株式会社まちの灯台阿久根			欠席	
63		●		一般社団法人出水市観光特産品協会	観光部	坂本 謙	出席 / Zoomでのオンライン参加	
64		●		公益社団法人 指宿市観光協会	総務	廣森 一仁	出席 / Zoomでのオンライン参加	
65		●		一般社団法人日置市観光協会	事務局	局長	野元 暢	出席 / Zoomでのオンライン参加
66		●		一般社団法人曾於市観光協会	観光部門	主任	赤坂 泰成	出席 / Zoomでのオンライン参加
67		●		公益社団法人霧島市観光協会	本部事務所	主任	川原 健一	出席 / Zoomでのオンライン参加
68		●		一般社団法人志布志市観光特産品協会	総務・観光		川添 ゆか	出席 / Zoomでのオンライン参加
69		●		いちき串木野市観光特産品協会	事務局		鶴 徳光	出席 / Zoomでのオンライン参加
70		●		一般社団法人南さつま市観光協会	観光物産係	事務局	出原 勝博	出席 / Zoomでのオンライン参加
71		●		一般社団法人奄美群島観光物産協会	観光部	リーダー	榮野 知美	出席 / Zoomでのオンライン参加
72			●	南九州市観光協会				欠席
73		●		一般社団法人始良市観光協会	事務局	局長	渡辺 秀文	出席 / Zoomでのオンライン参加
74			●	一般社団法人さつま町観光特産品協会				欠席
75			●	肝付町観光協会				欠席
76		●		屋久島観光協会	事務局	局長	西川 泰伸	出席 / Zoomでのオンライン参加
77		●		喜界島観光物産協会	事務局	局長	田邊 大智	出席 / Zoomでのオンライン参加
78			●	一般社団法人 徳之島観光連盟				欠席
79		●		一般社団法人 おきのえらぶ島観光協会	事務局	島コーディネーター	森岡 峻一	出席 / Zoomでのオンライン参加
80			●	株式会社薩摩川内市観光物産協会	観光旅行事業部	マネージャー	新留 伸一	欠席
81		●		株式会社おおすみ観光未来会議		チーフディレクター兼総務課長	原添 耕作	出席 / Zoomでのオンライン参加
82		●		一般社団法人あまみ大島観光物産連盟	事務局	局長	境田 清一郎	出席 / Zoomでのオンライン参加
83		●		一般社団法人いぶすき観光デザイン	プロモーション	チーフ	森 正子	出席 / Zoomでのオンライン参加
84			●	鹿児島県自転車競技連盟		事務局	木下 唯一	欠席
85			●	鹿児島県サイクリング協会	事務局			欠席
86		●		九州旅客鉄道株式会社	鹿児島支社 営業運輸課	担当課長	清田 拓郎	出席 / Zoomでのオンライン参加
87		●		肥薩おれんじ鉄道株式会社	営業部 営業戦略室	主任	鬼塚 崇	出席 / Zoomでのオンライン参加
88		●		肥薩おれんじ鉄道株式会社	営業部 営業戦略室	係長	片岡 洸太	出席 / Zoomでのオンライン参加
89		●		鹿児島県旅客船協会	事務局	局長	平田 勇夫	欠席
90		●		日本エアコミューター株式会社	地域連携部	アシスタントマネージャー	野村 修司	出席 / Zoomでのオンライン参加
91		●		鹿児島空港ビルディング㈱	事業広報部 事業広報課	係長	中次 秀樹	出席 / Zoomでのオンライン参加
92			●	一般社団法人 鹿児島県タクシー協会				欠席
93			●	公益社団法人 鹿児島県バス協会				欠席
94	●			鹿児島県警察本部	交通部 交通規制課	係長	丸山 泰啓	出席 / 現地会場での参加
95	●			鹿児島県警察本部	交通部 交通規制課	主任	佐川 拓也	出席 / 現地会場での参加
96		●		鹿児島県	スポーツ振興課	専門員	片野田 真知子	出席 / Zoomでのオンライン参加
97		●		鹿児島県	交通政策課 幹線交通係	幹線交通係長	中川 雅晴	出席 / Zoomでのオンライン参加
98	●			鹿児島県	道路維持課 改良施設係	技術主幹兼改良施設係長	渡辺 貴彦	出席 / 現地会場での参加
99	●			鹿児島県	道路維持課 改良施設係	技術主査	上津 和哉	出席 / 現地会場での参加
100			●	鹿児島県	くらし共生協働課くらし安全係	主査	西間庭 隆寛	欠席
101		●		鹿児島地域振興局	総務企画部 総務企画課 地域振興係	主幹兼地域振興係長	宇都 真紀	出席 / Zoomでのオンライン参加
102	●			鹿児島地域振興局	総務企画部 総務企画課 地域振興係	主事	小野 優	出席 / 現地会場での参加
103		●		南薩地域振興局	総務企画部 総務企画課 地域振興係	係長	池田 美千代	出席 / Zoomでのオンライン参加
104		●		南薩地域振興局	総務企画部 総務企画課 地域振興係	主事	角 大地	出席 / Zoomでのオンライン参加
105		●		北薩地域振興局	総務企画部 総務企画課 地域振興係	係長	兒玉 直也	出席 / Zoomでのオンライン参加
106		●		北薩地域振興局	総務企画部 総務企画課 地域振興係	主事	前原 瑞季	出席 / Zoomでのオンライン参加
107		●		始良・伊佐地域振興局	総務企画部 総務企画課 地域振興係	主事	霧島 宏樹	出席 / Zoomでのオンライン参加
108		●		大隅地域振興局	総務企画部 総務企画課 地域振興係	主事	三月田 千夏	出席 / Zoomでのオンライン参加
109		●		熊毛支庁	総務企画部 総務企画課 地域振興係	専門員	石田 和幸	出席 / Zoomでのオンライン参加
110		●		熊毛支庁屋久島事務所	総務企画課	主幹	池田 洋一	出席 / Zoomでのオンライン参加
111		●		大島支庁	総務企画部 総務企画課 商工観光係	係長	納山 尚樹	出席 / Zoomでのオンライン参加
112		●		大島支庁	総務企画部 総務企画課 商工観光係	主事	内田 あかね	出席 / Zoomでのオンライン参加
113			●	社会福祉法人 鹿児島県身体障害者福祉協会	スポーツ情報課			欠席
114		●		一般社団法人 鹿児島県視覚障害者団体連合会	事務局		叶 亜寿香	出席 / Zoomでのオンライン参加
115			●	一般社団法人 鹿児島県聴覚障害者協会	理事		木原田 隆	欠席
13	72	30						

令和4年度 第2回鹿児島県サイクルツーリズム推進協議会 議事録

日 時	令和5年2月16日（木） 13:30～16:00
開催場所	西原商会アリーナ（オンライン併催）
出席者	鹿児島県 観光・文化スポーツ部 PR観光課 廻課長、濱田主幹、鹿島主事 CCCチャリン・コ・クリエイション株式会社 代表取締役社長 黒川様 株式会社BREZZA 代表取締役 篠島様 ANAあきんど株式会社 高橋、螺良、二村、竹場
議事内容	<p>1. 協議会 議題内容</p> <p>(1) 開会</p> <p>(2) 議事</p> <p>1. 協議事項</p> <ul style="list-style-type: none"> ・モデルルートについて・・・・・・・・・・・・・・・・・・・・・・・・資料1 【説明者：ANAあきんど株式会社 螺良 / 大島支庁 総務企画課 商工観光係 納山 係長】 ・錦江湾奥地域部会の設置について・・・・・・・・・・・・・・・・資料1、別添1 【説明者：垂水市 水産商工観光課 大山 課長】 <p>2. 報告事項</p> <ul style="list-style-type: none"> ・令和4年度の取組について（令和3年度設定ルートに係る取組）・・・・資料2、別添2 【説明者：ANAあきんど株式会社 螺良 / 大島支庁 総務企画課 商工観光係 納山 係長】 ・令和5年度事業（案）について・・・・・・・・・・・・・・・・資料2、別添3 【説明者：鹿児島県 PR観光課 濱田 主幹 / 大島支庁 総務企画課 商工観光係 納山 係長】 <p>3. 活動報告</p> <ul style="list-style-type: none"> ・おすすめ観光未来会議：サイクルロゲイニングの開催について・・・・・・・・別添4 志布志市：フェリーさんふらわあを活用したモニターツアーについて 等 【説明者：株式会社おすすめ観光未来会議 原添 チーフディレクター兼総務課長】 ・鹿児島市：SAKURAJIMA サイクルツーリズム推進事業について 【説明者：鹿児島市 スポーツ課 西 主任】 ・喜界町：E-bikeを活用したサイクルツアー 【説明者：喜界町 企画観光課 登 主事】 <p>4. 座長総括</p> <p>(3) 閉会</p> <p>2. サイクルツーリズムセミナー</p> <p>「サイクルマーケットの多様性－SDGsの視点から－」・・・・・・・・別添6、7 ～多様なサイクリスト（アスリート、シニア、観光重視型、障がい者等）に向けた対応～</p> <ul style="list-style-type: none"> ・講師兼ファシリテーター：アドベンチャーバケーションネットワーク 代表 滝川 望 様 ・講師：株式会社BREZZA ホスピタリティアドバイザー 加藤 香穂理 様 ・オブザーバー：鹿児島県視覚障害者団体連合会 外園 健次 様

	<p>【会議資料】</p> <p>資料1 協議事項</p> <p>資料2 報告事項</p> <p>別添1 錦江湾奥地域部会</p> <p>別添2 【大島支庁】奄美群島サイクルツーリズム構築事業 モニターツアーについて</p> <p>別添3 【大島支庁】令和5年度奄美群島サイクルツーリズム構築事業（事業概要）</p> <p>別添4 【おおすみ観光未来会議】サイクル関係実績報告</p> <p>別添5 第2回鹿児島県サイクルツーリズム推進協議会参加者名簿</p> <p>別添6 サイクルマーケットの多様性</p> <p>別添7 ユニバーサルマナーについて</p>
--	---

<議事録>

(1) 開会（県 PR観光課 廻 課長よりご挨拶）

座長の黒川様におかれては、県内のサイクルツーリズム振興にご尽力いただき感謝申し上げます。

県内におけるサイクルツーリズムについては、コロナ禍において密を避ける旅行手段として、また、豊かな自然景観や観光地を楽しむ手段として重要であると考えます。

本日は本年度最後の協議会であることから、各種取組の報告及び来年度の事業計画をご報告する。

今年度事業は2年目に突入し、新たなモデルルートの設定に加え、既存ルートを活用し、さらなる情報発信や受け入れ環境整備に向けたモニターツアーを実施した。

県としては、地域の各事業者に対してサイクリスト受入に活用できる助成制度を開始すると同時に、サイクルステーションやサイクリストに優しい宿としての登録制度も実施した。次年度以降も、本協議会を通じて合意形成を図りながら、皆さまと連携してサイクルツーリズムを推進したいので、今後ともよろしくお願ひしたい。

(2) 議事

1. 協議事項

○モデルルートについて・・・・・・・・・・・・・資料1

●黒川 座長

開催通知でご案内した「走行環境整備方針について」は、次回以降の協議会で取り扱うこととする。

●資料1 P.3～12に沿って説明【説明者：ANAあきんど株式会社 螺良】

- ・本年度新設の4ルート（川内川流域、南薩、霧島・始良、大隅）については、共通の目標・ゴールを設定し、3STEPに分けて1年間取り組んできた。
- ・特にSTEP2の実走検証では、各エリアの自治体・団体の皆さまにご協力を頂いた。改めて御礼申し上げます。現在は、STEP3の各モデルルートの最終マップ化及び県観光サイトへの掲載作業を進めている。
- ・本資料内の各ルートのQRコードは、ルート全体を参考としてご確認いただくために、各地域部会において最終提示したものである。一方、Googleマップのスクリーンショットは、3/15（水）に県観光サイトへの掲載予定の最終調整版である。一部ご意見をいただき、ルート及び立ち寄り情報を修正中であるため、ご認識いただきたい。

●資料1 P.13～15に沿って説明【説明者：大島支庁 総務企画課 商工観光係 納山 係長】

- ・大島支庁では、今年度において喜界島・与論島での協議会において、モデルルート設定を進めた。なお、各島で有識者と地域住民を交えた実走検証を開催した。
- ・ルート設定にあたり、レンタサイクル普及率と一部区間の起伏を考慮し、中級者をメインターゲットにおいた。また、地域の観光スポットを巡り完走することで、達成感を得られるシンボリックなルートとした。なお、今後、より幅広いターゲットを対象とした派生コースの設定を目的としたものである。

●黒川 座長

本土の4ルートの実走検証に参加したが、納山 係長からのお話を聞いて、自転車がきっかけで離島に

足を運ぶ方が増えれば良いと感じた。

【決議：モデルルートの承認について】

反対意見はなかったため、「川内川流域」「南薩」「霧島・始良」「大隅」「喜界島」「与論島」の計6ルートを県のモデルルートとし、受入環境整備や情報発信等を進めていくこととしたい。

○錦江湾奥地域部会の設置について・・・・・・・・・・資料1

●ANAあきんど 螺良

- ・今年度、当協議会では北薩摩（川内川流域ルート）、南薩、霧島・始良、大隅に地域部会を設置し、モデルルート策定の検討を進めた。
- ・来年度のルート設定に向けて、独自の会議体として活動を進めてきた「錦江湾奥会議」から新たな地域部会設置のご提案をいただいたところである。ご提案の趣旨については、本会議観光専門部会部会長である 垂水市 水産商工観光課 大山 課長よりご説明いただきたい。

●資料1 P.16 / 別添1に沿って説明【説明者：垂水市 水産商工観光課 大山 課長】

- ・本会議は、錦江湾奥に位置する、鹿児島市、垂水市、霧島市、始良市の計4市が各行政区域を超えて地域活性化を図ることを目的に設立された。その効果が広域に波及する分野である、観光、防災、広報、環境の4領域で行政区域を超えた連携が重要と考え、各種事業に取り組んでいる。
- ・令和4年5月開催の「錦江湾奥会議総会」において、錦江湾奥地域の魅力をいかしたサイクルツーリズムの推進について意見が挙がり、各市の観光担当課で議論・協議を行ってきた。
- ・九州・山口サイクルツーリズム推進委員会にて、広域推奨ルートとして設定されているが、特に錦江湾と桜島の魅力を凝縮したルートを新たに設定し、県内外からの誘客促進につながると考える。既存の部会を横断することになるが、錦江湾奥地域に特化した部会を設立することで、情報発信力の強化にもつながることから、既存の部会への参画は継続しつつ、各部会との連携を図りたい。

●黒川 座長

当該エリアは九州・山口の知事会でも推奨ルートとされており、4市連携により情報発信が進めば、鹿児島県全体のサイクルツーリズム推進において大きな役割を果たすのではないかと考える。

【決議：錦江湾奥地域部会の設置について】

反対意見はなかったため、R5年度より本協議会において「錦江湾奥地域部会」を正式に設立することとする。

2. 報告事項

○令和4年度 of 取組について（令和3年度設定ルートに係る取組）・・・・・・・・・・資料2、別添1

●資料2 P.3～20に沿って説明【説明者：ANAあきんど株式会社 螺良】

- ・設定2年目を迎える4ルート（北薩、甌島、種子島、屋久島）については、共通の目標・ゴールを設定し、3STEPに分けて1年間取り組んできた。
- ・特にSTEP2においては、STEP1で実施したモニターツアー開催時に並行してレスキュー体制の検証も進め、各エリアでのレスキュー体制の構築に向けた現状と課題の洗い出しを行った。
- ・現在、3/15（水）に県観光サイトへの掲載予定である動画等の最終調整版である。
- ・今回のモニターツアーでは、次年度以降の観光消費額増に向けて、各ルートをより活用しやすくするため、各ルートを活用した1泊2日の滞在イメージとして、タイムスケジュール、立ち寄りスポットを作成した。あわせて、参加者向けにアンケートを実施したが、本資料には各ルートの魅力と今後に向けた課題を抜粋し記載した。
- ・レスキュー体制検証はエリアを代表して屋久島にて開催した。地元事業者である株式会社NANGOKUの泊様とまっばんだタクシーにご協力いただき、代表的な車種のタクシーを使用した対応可否の確認と、タクシー等への搭載における自転車の分解可否の確認を行った。

●別添1に沿って説明【説明者：大島支庁 総務企画課 商工観光係 納山 係長】

- ・大島支庁では、昨年度事業で設定済みの3ルート（奄美大島、徳之島、沖永良部島）でのモニターツアーを県内のプロサイクリストや島内の自転車事業者にご協力いただき開催した。
- ・輸行に関する実証、受入環境に関する実証、早朝サイクリングに関する実証の3点について検証を実施した。

○令和5年度事業について・・・・・・・・・・資料2、別添2

●資料2 P.21～22に沿って説明【説明者：鹿児島県 PR観光課 濱田 主幹】

- ・次年度の推進協議会は、先程承認頂いた「錦江湾奥地域部会」を加えて進めることとする。
- ・今年度の事業内容と比較して、大きな変更はない。
 - (1) 推進協議会は5月/2月、地域部会について、時期は未定だが各部会1～2回開催を予定。
 - (2) モニターツアーは本年度新設の4ルートを活用し、10～11月頃の実施を想定する。
 - (3) モニターツアーの実施内容を含め、県サイトでの情報発信を促進したい。
 - (4) 観光協会や地元事業者を対象としたサイクルナビゲーターの養成講座を、下半期に実施できればと考えている。開催は本土と大島地域の計2箇所を予定。
 - (5) 今年度からの継続になるが、国が定めるサイクルステーションの基準を満たす各種設備の整備支援補助を展開する。あわせて、サイクルステーション・サイクリストに優しい宿の登録を進めたい。
- ・詳細については次年度事業の第1回全体協議会にてご報告する。
- ・九州・山口サイクルツーリズムについては、事務局である福岡県主導で九州・山口広域周遊ルートをナショナルサイクルルートへ向けた検討を行うため、鹿児島県も必要な支援を展開する。
- ・主にインバウンドをメインターゲットとした商品販売が本格化するため、鹿児島県も必要に応じて連動し、サポートしていきたい。

●別添2に沿って説明【説明者：大島支庁 総務企画課 商工観光係 納山 係長】

- ・事業も3年目に突入し、各島におけるサイクルツーリズム推進をより加速する。
- ・各島関係者と協議する中で、地域の理解を得ることが重要だと判断し、住民向けセミナーを各島で開催する予定とした。
- ・情報周知についてはWebサイトをベースとして進めていたが、紙ベースでの情報発信も必要と考え、フライヤー作成にも取り組むこととした。

3. 活動報告

○おおすすめ観光未来会議：サイクルロゲイニングの開催について

志布志市：フェリーさんふらわあを活用したモニターツアーについて 等

●別添3に沿って説明【説明者：株式会社おおすすめ観光未来会議 原添 チーフディレクター兼総務課長】

- ①自転車利用での参加者17名に留まったため、今後の拡大に向けて尽力したい。
- ②日南線のサイクリートレインを活用した実証としたかったが、台風による運休で活用できなかった。
- ③今回は志布志や宮崎方面へのコース設定としたが、次回以降は内之浦方面のコースも検討したい。
- ④今回は大崎町を起点としたが、錦江湾沿いの各地域をポイントとするなど、可能性を模索する。
- ⑤今年度は計5箇所を追加設置し、合計約20箇所程度となる予定。

○鹿児島市：SAKURAJIMA サイクルツーリズム推進事業について

●【説明者：鹿児島市 スポーツ課 西 主任】

- ・観光庁の補助事業を活用し、SAKURAJIMA サイクルツーリズム推進事業として、各自の希望日に参加可能である桜島周遊コースと湯之平展望所を巡るモニターツアーを12/3～29に開催した。神奈川や東京を中心とする首都圏や、愛媛や高知といった四国、九州各地から多くの参加者にお越し頂いた。
- ・参加者のうち計290名からアンケート回答を頂き、「桜島ならではの雰囲気を感じられた」というポジティブな意見から、「宿泊先に自転車の持ち込みができなかった」といったネガティブな意見も頂き、次年度の課題解決に向けた協議を進めたいと考えている。

○喜界町：E-bikeを活用したサイクルツアー

●【説明者：喜界町 企画観光課 登 主事】

- ・令和2年度より国立公園温泉地等での滞在型ツアーワーケーション推進事業補助金を活用したE-BIKEを計13台導入した。ご家族連れでも参加できるように、チャイルドシート付を1台、子供用を2台導入した。
- ・ツアーにおいては、奄美群島認定エコツアーガイドにより、国立公園、観光スポット、集落を廻り、歴史や暮らしを体験できるツアーとして、1日コースと半日コースを造成した。詳細は観光サイト「喜界島ナビ」に掲載中。
- ・年度内の実績は集計中だが、今後も環境協会と連携しながら推進していきたいと考える。

○質疑応答

●質問①：一般社団法人あまみ大島観光物産連盟 境田 事務局長（「令和5年度事業について」）

サイクルナビゲーター養成講座（仮称）の実施内容について、具体的な受講対象層など想定しうる範囲で教えていただきたい。奄美においては、自転車を移動手段として、またアクティビティとして活

用し、自然文化プログラムを体験していただくことを目標に、アドベンチャーツーリズムコーディネーターの人材育成および在日外国人を対象としたモニターツアーを計2年かけて推進してきた。今回のサイクルナビゲーター養成講座（仮称）において、コースガイドとしての役割だけでなく、地域の自然文化体験をガイドするナビゲーターを養成してほしいと考える。

●**回答①：鹿児島県 PR観光課 濱田 主幹**

対象は観光案内所職員やボランティアガイド等、観光業に従事している方を想定しており、自転車に関する知識付与を目的とする座学と実地研修の二段階での開催を想定している。

●**報告・共有①：南さつま市 産業おこし部 観光交流課 観光交流係 小原 主任**

「ツールド南さつま」を開催しているが、今年は鹿児島国体もあり、5/21にデモンストレーションを実施する。県内における各種情報発信をする良い機会になると考えているため、なにかあれば気軽に連絡してほしい。

●**質問②：一般社団法人あまみ大島観光物産連盟 境田 事務局長（「令和4年度の取組について」）**

大島支庁から報告いただいたモニターツアーについて、輸行サイクリストを想定し自転車を航空路で持ち運んだとのことであったが、観光客が各地域でレンタサイクルを活用した場合の「乗り捨てのシステム」を課題として認識している。本件については、奄美大島5市町村7地域で協議してもよいか。

●**回答②：鹿児島県 PR観光課 濱田 主幹**

県全体でどこまで対応できるか難しいところではあるものの、シェアサイクルの取組は需要があると考えられるため、地域の実情にあわせて協議いただき、その取組を県全体に波及させていきたい。

4. 座長総括

自転車は観光の側面でも宝の山だと考える。県内のサイクルツーリズムを推進するにつれ、新たな発見も多い。本土側は特に、観光消費額に直結するルートの磨き上げはこれからである。本事業で設定したシンボリックなルートを活用し、地域の皆様が地域での観光消費を促すようなルートのブラッシュアップや、地域独自のシステムを確立してできればと考える。

(3) 閉会

2. サイクルツーリズムセミナー

「サイクルマーケットの多様性－SDGsの視点から－」

～多様なサイクリスト（アスリート、シニア、観光重視型、障がい者等）に向けた対応～

別添6、7に沿って進行

- 講師兼ファシリテーター：アドベンチャーバケーションネットワーク 代表 滝川 望 様
- 講師：株式会社BREZZA ホスピタリティアドバイザー 加藤 香穂理 様
- オブザーバー：鹿児島県視覚障害者団体連合会 外園 健次 様



令和4年度 第2回鹿児島県サイクルツーリズム推進協議会

鹿児島県 観光・文化スポーツ部 PR観光課

1. 協議事項

(1) モデルルートについて・・・P.3～15

- モデルルート設定・サイクリングマップ作成 実施概要(再掲)・・・P.3
- 各モデルルートの最終案・・・P.4～15

(2) 錦江湾奥地域部会の設置について・・・P.16

～協議事項(1)モデルルートについて～

🚲 モデルルート設定・サイクリングマップ作成 実施概要(再掲)

目的・ゴール

- ・国内外からの観光客による観光消費額増へ向け、複数市町村を周遊して楽しむモデルルートを設定する。
- ・モデルルート情報をサイクリングマップとして専用サイトへ掲載し、各エリアの魅力を発信する。



【STEP1】 モデルルート案の作成	【STEP2】 実走検証・ブラッシュアップ	【STEP3】 モデルルート情報の整理・発信
<ul style="list-style-type: none"> ・有識者を交えた意見交換によるモデルルート案の作成 ・モデルルート案における飲食・土産物店など立ち寄りスポット情報の事前収集 	<ul style="list-style-type: none"> ・サイクリストによるモデルルート案の実走 ・走行環境やルート案周辺のスポット情報の現地収集および現状・課題の整理と協議 ・情報発信用の写真・動画の撮影 	<ul style="list-style-type: none"> ・モデルルートのサイクリングマップ化 ・県観光サイト等における情報発信用の写真・動画等を活用したルートおよび沿線情報等の発信

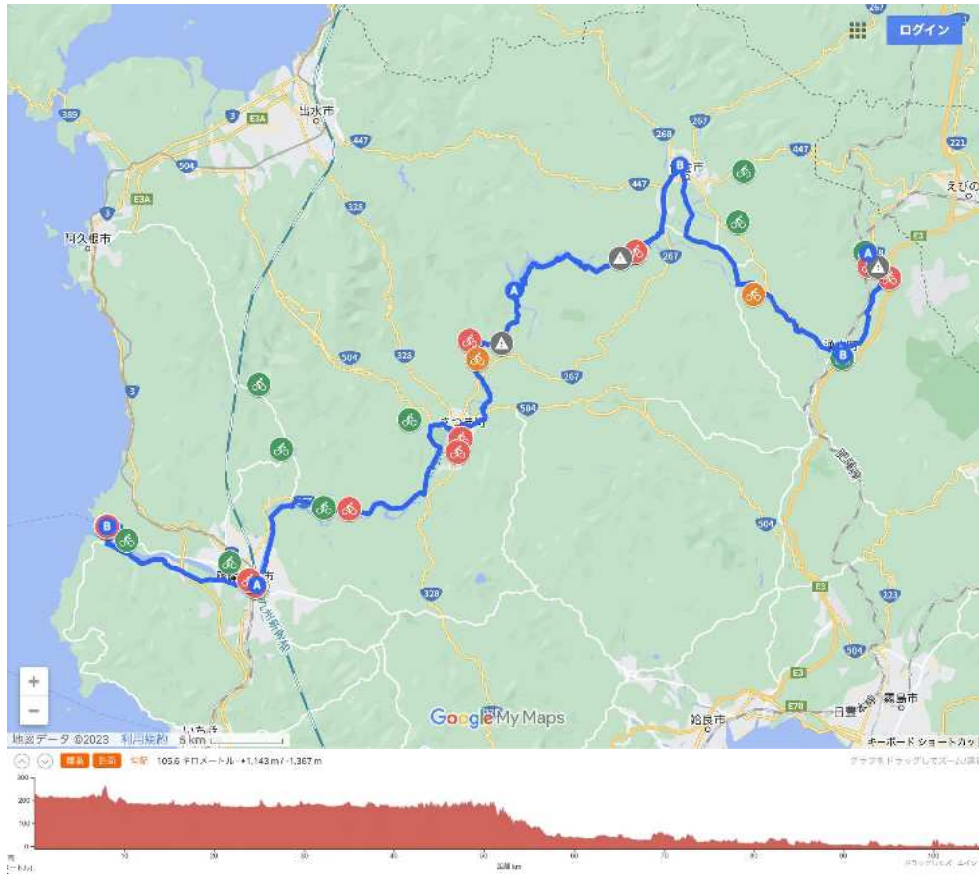
	5月	6月	7月	8月	9月	10月	11月	12月	1月	2月	
県協議会	★ 第1回(5/23)								★ 第2回(2/16)		
地域部会※			★ 第1回(7/13～15)		★ 第2回(10/12～14)			★ 第3回(12/14～16)			
モニターツアー			→ 【STEP1】モデルルート案の作成			→ 【STEP2】実走検証・ブラッシュアップ (9/6～10、9/27～30)			→ 【STEP3】モデルルート情報の整理・発信		

※今年度新設の計4部会：北薩摩(川内川流域ルート)、南薩、霧島・姶良、大隅



🚲 ~協議事項(1)モデルルートについて~ 各モデルルートの最終案

川内川流域ルート (総走行距離: 約105.6km)



(参考) ルート確認用URL: <https://ridewithgps.com/routes/41565383>

※第3回地域部会における最終検討用として活用



ルート関連情報

◆起点/終点 JR吉松駅/川内港

◆進行方向 JR吉松駅(上流)→川内港(下流)

◆特長


滝やダムに立ち寄りながら川内川の雄大さを肌で感じられる走りやすいルート

◆走行環境

路面状況が一部悪いところがあるが、市街地を除き信号や交差点が少なく走り抜けやすい

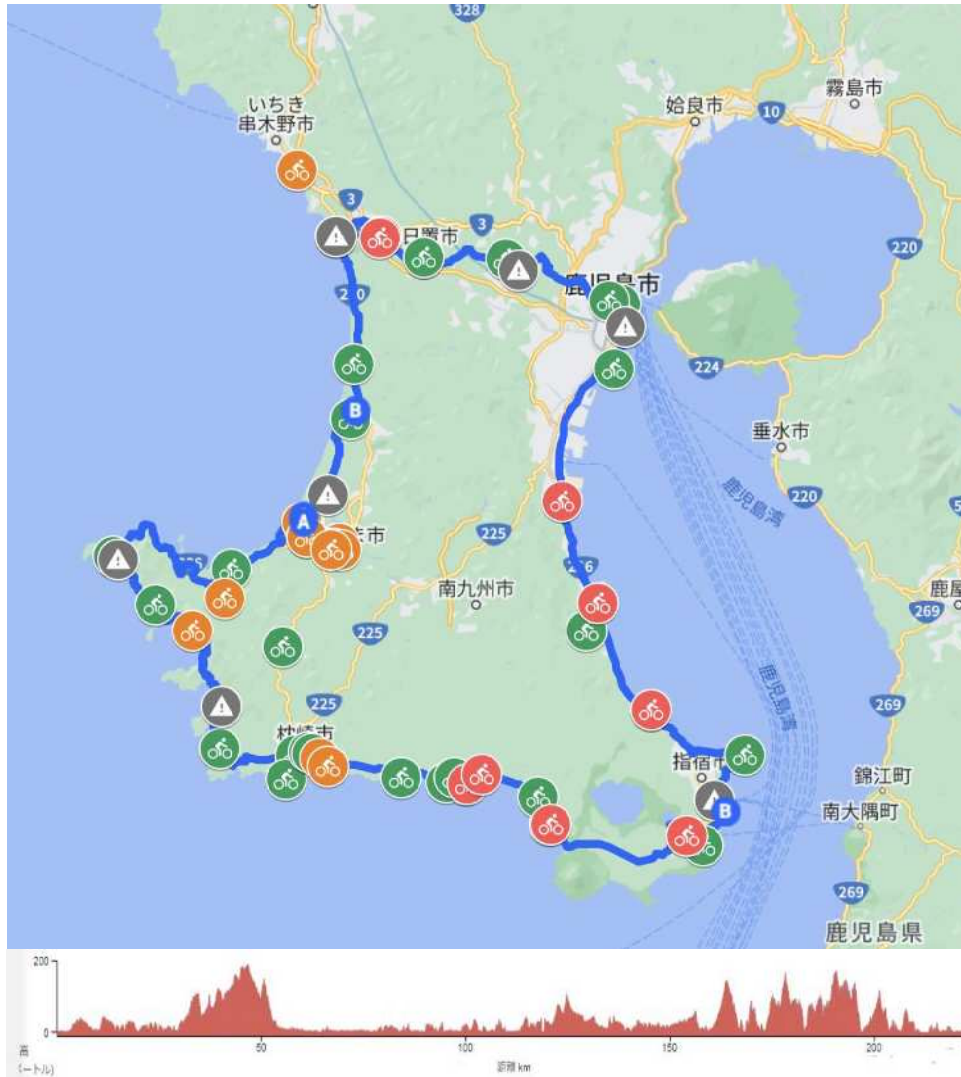
🚲 ~協議事項(1)モデルルートについて~ 各モデルルートの最終案

川内川流域ルート (総走行距離:約105.6km)

アイコン	対象区間	注意喚起情報
	吉松～栗野	・国道268号は大型ダンプの走行が多いので注意。 ・国鉄線路跡のサイクルロードでは、路面の亀裂による雑草や自生する蔦が多いので注意。
	曾木の滝～鶴田ダム	一部路面の陥没と砂利流出があり注意。
	河川沿いの路面	砂でタイヤを取られる恐れがあるため注意。

🚲 ~協議事項(1)モデルルートについて~ 各モデルルートの最終案

南薩ルート (総走行距離:約223.8km)



(参考)ルート確認用URL:<https://ridewithgps.com/routes/41560356>

※第3回地域部会における最終検討用として活用




ルート関連情報

- ◆起点/終点 サイクリングターミナルりんりん
※大隅エリアを含む船での来訪者は山川港も選択肢の一つとして検討可能。
- ◆進行方向 時計回り
- ◆特長
雄大な東シナ海の景観と潮風を感じられる起伏に富んだルート
- ◆走行環境
市街地を除き信号や交差点が比較的少なく走り抜けやすい

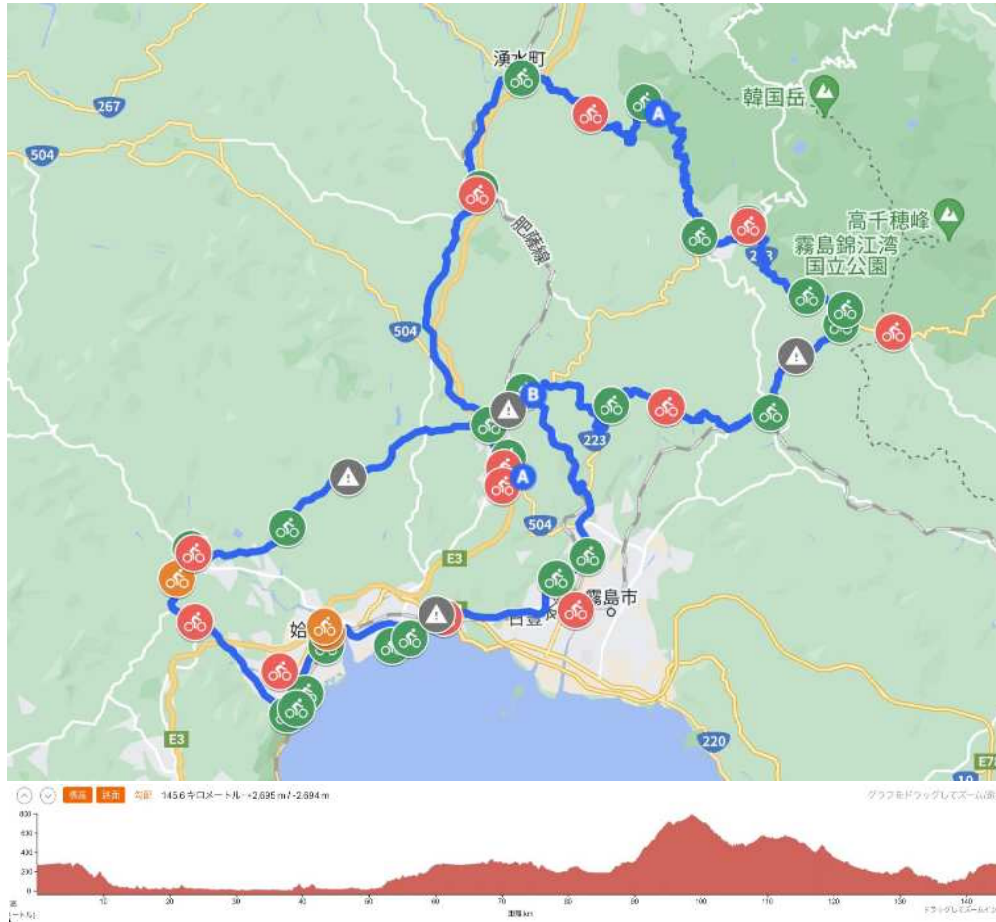
🚲 ~協議事項(1)モデルルートについて~ 各モデルルートの最終案

南薩ルート (総走行距離:約223.8km)

アイコン	対象区間	注意喚起情報
	吹上浜サイクリングロード	路面上の倒木、落ち葉、コケ、砂だまりに注意!
	犬迫町交差点から	左折後道幅狭し、通行量も多いため注意!
	奄美沖縄フェリーターミナル付近	右折時に2段階右折が道路環境上できないため、左折し一度ロータリーを回ることが必要。
	指宿市街	一部道路幅狭し、注意して走行すること。
	坊津~笠沙~大浦エリア	<ul style="list-style-type: none"> 一部、道路上に小さな落石が転がっている箇所や長い下り坂の下に急カーブがあり注意して走行すること。 休憩が展望所中心のエリアとなるため、補水ポイントの事前チェックが必要。
	江口蓬莱館付近	交通量多し 注意!

🚲 ~協議事項(1)モデルルートについて~ 各モデルルートの最終案

霧島・始良ルート (総走行距離: 約145.6km)



(参考) ルート確認用URL: <https://ridewithgps.com/routes/41126950>

※第3回地域部会における最終検討用として活用



ルート関連情報

◆ 起点/終点 鹿児島空港

◆ 走行方法 鹿児島空港を拠点として8の字に周遊
※各地区のみの走行も可能

◆ 特長


霧島・始良の歴史、温泉、食、文化と大自然を満喫できる
贅沢なルート

◆ 走行環境

主に海側は交通量、山側は勾配や急カーブへの注意が必要

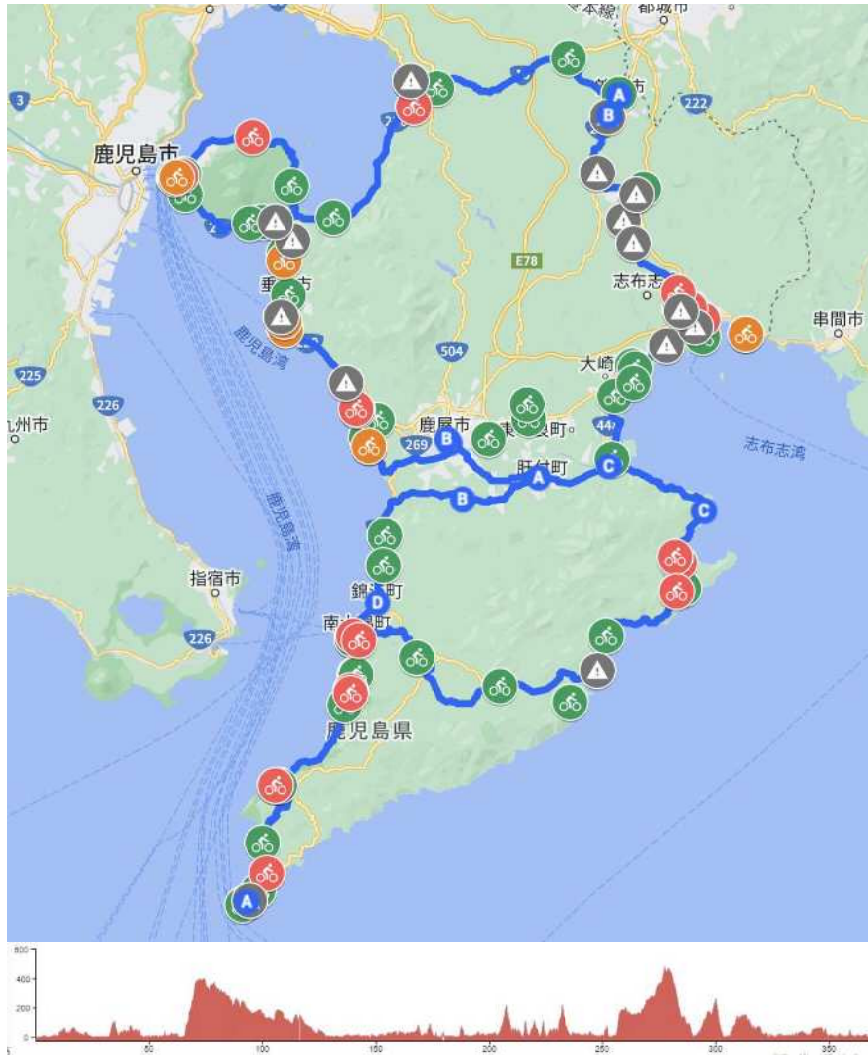
🚲 ~協議事項(1)モデルルートについて~ 各モデルルートの最終案

霧島・始良ルート (総走行距離: 約145.6km)

アイコン	対象区間	注意喚起情報
	溝辺～山田の凱旋門周辺	県道40号の当該区間は長い下り坂、大型車両に注意。
	日木山～小浜周辺	大型車両、路面状態に注意！
	国道504号から県道55号	一部道幅狭し、大型車両にも注意！
	霧島神宮～JR霧島神宮駅付近	県道60号は長い下り坂。スピードに注意！

🚲 ~協議事項(1)モデルルートについて~ 各モデルルートの最終案

大隅ルート (総走行距離:約369.2km)



(参考)ルート確認用URL:<https://ridewithgps.com/routes/41565423>

※第3回地域部会における最終検討用として活用



ルート関連情報

◆起点/終点 垂水港

◆走行方法 垂水港を拠点として8の字に周遊
※各地区のみの走行も可能

◆特長

桜島・垂水周辺: 雄大な桜島を眺めながらのサイクリングは
初心者にもおススメのルート

上記以外: 海も山も楽しめる鹿児島の壮大な景観を一手に
体感できる起伏に富んだ中上級者向けルート


◆走行環境

桜島・垂水周辺: 火山灰により滑りやすくなっており、幅員の狭い
箇所や急勾配の下り坂でのカーブに注意

上記以外: 山から海へつながる急勾配やつづら折りの区間に要注意


🚲 ~協議事項(1)モデルルートについて~ 各モデルルートの最終案

大隅ルート (総走行距離:約369.2km)

アイコン	対象区間	注意喚起情報
	垂水港～国道220号	交通量多く注意必要！
	まさかり交差点	立ち止まるスペースがない大きなT字路なので、2段階右折時は注意。
	佐多岬公園内	急勾配の箇所が多いため、スピードを出さないようにする。 また、道路脇の草木が気になるところが多いため、注意して走行すること。
	船間漁港付近～岸良海岸	断続的な急勾配の下り坂があり、カーブへの侵入時はスピードに注意。
	中茶屋公園	急勾配のつづら折りの走行に注意。
	海潟トンネル	トンネル通行時は車両に注意。
	桜島島内	・北側は道路の幅員の狭い箇所や急勾配のカーブに注意しながら走行すること。 ・火山灰の影響により、滑りやすいため注意。 また、走行時はサングラスやマスクなどの着用を推奨。
	旧国鉄志布志線跡	サイクリングロード、旧国鉄志布志線跡ルートはGoogleマップに表示されない区間があります。詳細マップを参照し路面環境にも注意すること。 旧末吉駅～旧岩川駅は台風後の倒木による通行止め、および、落葉時期は滑りやすいため走行注意。

🚲 ~協議事項(1)モデルルートについて~ 各モデルルートの最終案

大隅ルート (総走行距離: 約369.2km)

アイコン	対象区間	注意喚起情報
	国鉄志布志線岩川駅跡	サイクリングロード、旧国鉄志布志線跡ルートはGoogleマップに表示されない区間があります。詳細マップを参照し路面環境にも注意すること。 旧末吉駅～旧岩川駅は台風後の倒木による通行止め、および、落葉時期は滑りやすいため走行注意。
	市柴橋	旧松山駅～市柴橋 豪雨時(後)に、山林より路面に土砂が流入することがあるため通行注意
	大隅松山駅鉄道記念公園	サイクリングロードは専用マップを参照し、旧松山駅～市柴橋 豪雨時(後)に、山林より路面に土砂が流入することがあるため通行注意。
	志布志市立通山小学校 スクールゾーン	車道と歩道が分離されているが、この地域はゾーン30が指定されているため走行注意。
	志布志市立香月小学校	車道と歩道が分離されているが、この地域はゾーン30が指定されているため走行注意。
	安楽小学校・あんらく保育園	車道と歩道が分離されているが、この地域はゾーン30が指定されているため走行注意。
	有明町鉄道記念公園付近	道路コンディションを確認の上通行すること。悪天候後は近隣迂回ルートを推奨。

🚲 ~協議事項(1)モデルルートについて~ 各モデルルートの最終案

大島支庁(喜界島ルート・与論島ルート)について

喜界島、与論島において協議会の開催と実走調査を行い、モデルルート(案)の作成を行った。
 サイクルマップはGPXデータを作成するとともに、サイクリングコース共有アプリ「NAVITIME」へ掲載予定。

項目	喜界島協議会	与論島協議会
第1回協議会の開催	令和4年10月19日 ●モデルルート(案)の検討	令和4年10月20日 ●モデルルート(案)の検討
第2回協議会の開催	令和4年11月15日 ●モデルルート(案)の検討・決定 ●派生ルート(案)の協議	令和4年11月16日 ●モデルルート(案)の検討・決定 ●派生ルート(案)の協議
有識者及び地域住民との モデルルート(案)の実走調査	令和4年11月15日	令和4年11月16日

《協議会構成メンバー》

宿泊・飲食・観光事業者、自転車事業者、交通事業者、観光団体、警察、行政(観光・交通・道路)



- ・起伏が激しい地形やレンタサイクルの普及率が低い等の状況から中級者をターゲット
- ・各島を代表するスポットを巡り、ルートを完走することで島を一周する達成感を得られる「シンボリック」なルート
- ・より幅広いターゲット(初心者、親子、女子旅)に適したルートを「派生ルート」として市町村に設定いただくことも想定

🚲 ~協議事項(1)モデルルートについて~ 各モデルルートの最終案

喜界島ルート

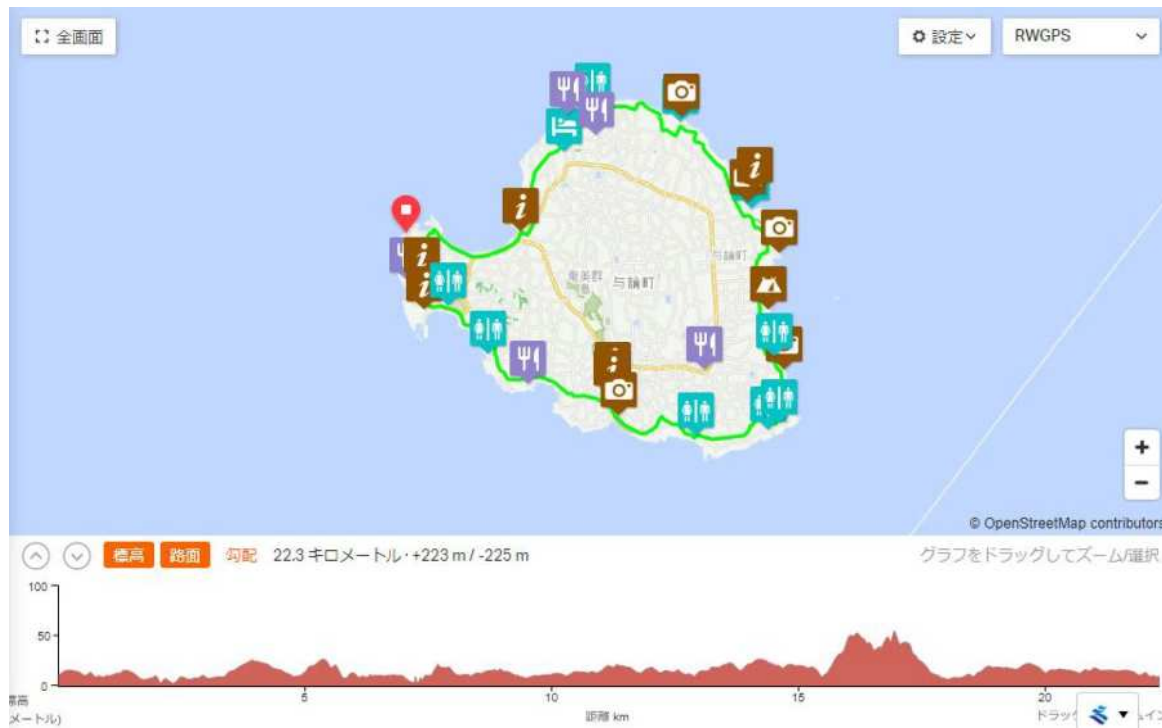
- 起点:喜界空港(大島郡喜界町)、終点:喜界空港(大島郡喜界町)
- 総走行距離:約48.6km ■獲得標高:約425m



🚲 ~協議事項(1)モデルルートについて~ 各モデルルートの最終案

与論島ルート

- 起点: 与論空港(大島郡与論町)、 終点: 与論空港(大島郡与論町)
- 総走行距離: 約22.3km ■ 獲得標高: 約223m



【当ルートについて】
大金久海岸をはじめとする様々な海に立ち寄れるルート。
周囲約23kmで起伏もあまりないため、初心者向けのルートとなっている。

※黄緑色のラインは初心者向けのルート

🚲 ~協議事項(2) 錦江湾奥地域部会の設置について~

