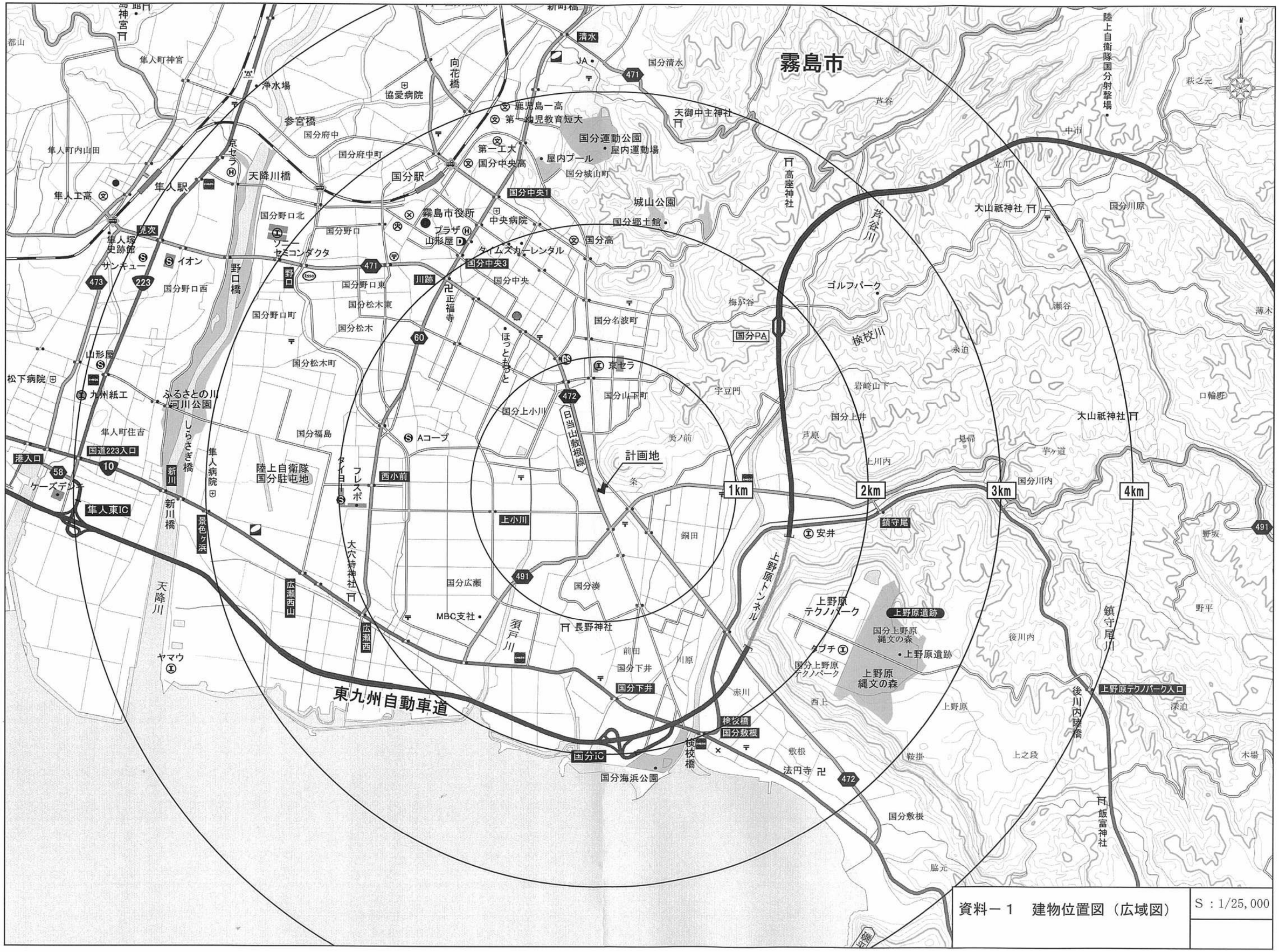

資料－１　建物位置図（広域図）

S：1/25,000

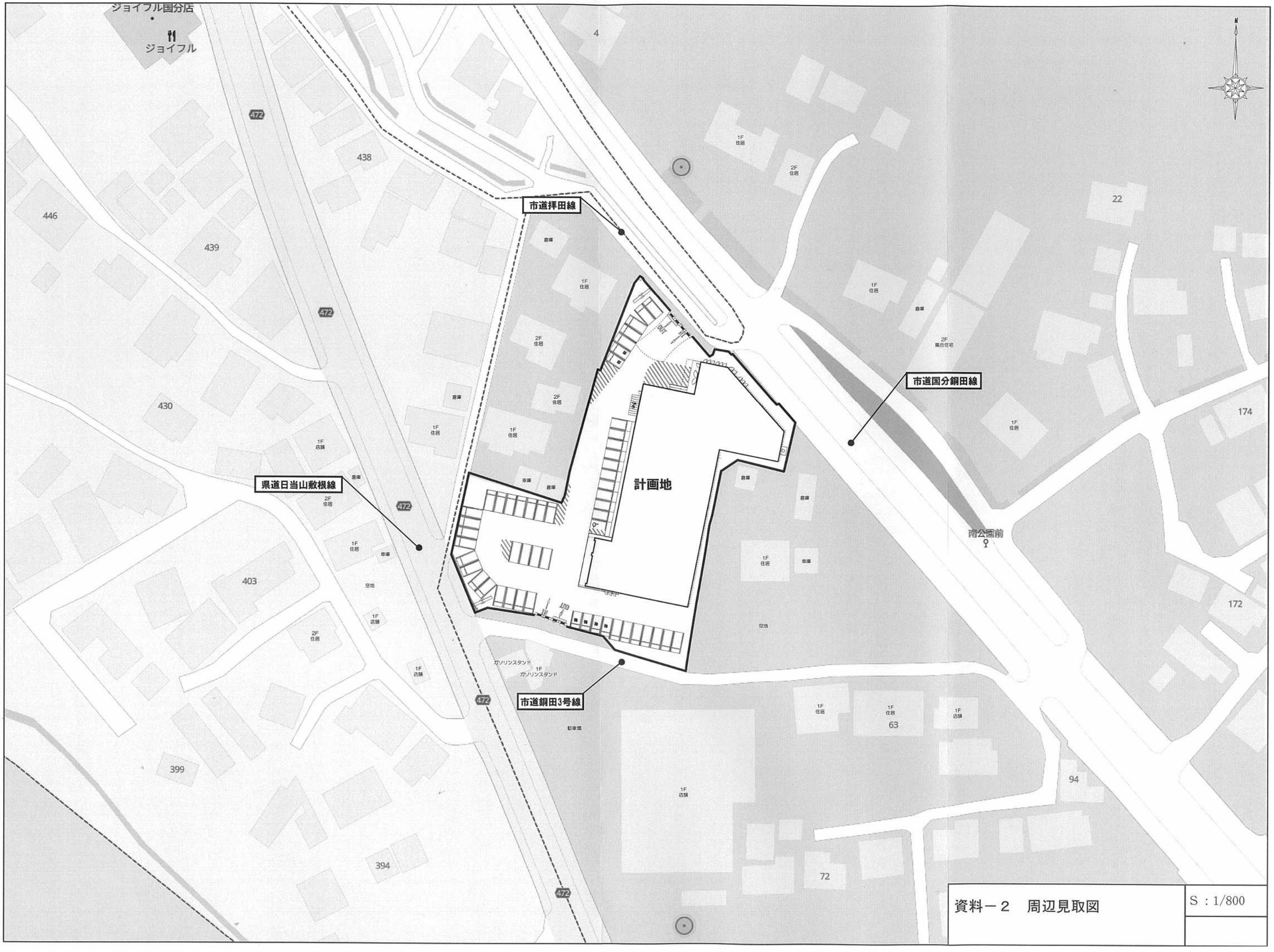

資料－２　周辺見取図

S：1/800

荷さばき施設
5.0m×10.0m = 50m²

廃棄物等保管施設
①5.66m²×H1.5m = 8.49m³（ダンボール・その他資源物）
②2.62m²×H1.5m = 3.93m³（生ゴミ・その他可燃物）
計 = 12.42m³

移設
出入口No.2

駐輪場（10台）

ドラッグコスモス国分上井店
（店舗面積 1,089㎡）

駐車場（45台）

セットバック

市道飯田3号線

移設
出入口No.1

資料－３ 平面図兼配置図

S：1/400

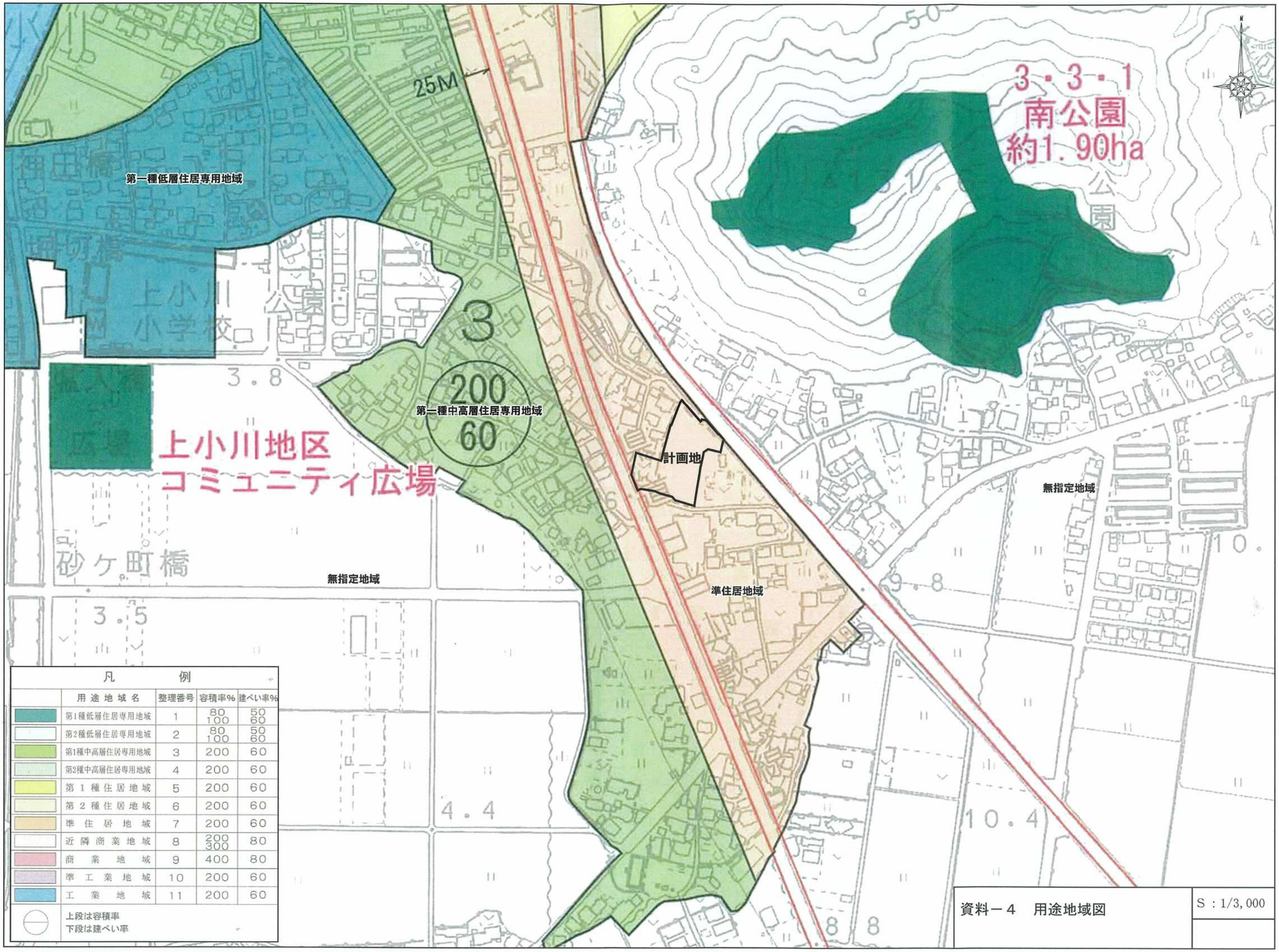

凡　例

	用途地域名	整理番号	容積率%	建ぺい率%
	第1種低層住居専用地域	1	80 100	50 60
	第2種低層住居専用地域	2	80 100	50 60
	第1種中高層住居専用地域	3	200	60
	第2種中高層住居専用地域	4	200	60
	第1種住居地域	5	200	60
	第2種住居地域	6	200	60
	準住居地域	7	200	60
	近隣商業地域	8	200 300	80
	商業地域	9	400	80
	準工業地域	10	200	60
	工業地域	11	200	60
	上段は容積率 下段は建ぺい率			

資料－４　用途地域図

S：1/3,000

項　　目	道路No.1 県道日当山敷根線	道路No.2 市道銅田3号線	道路No.3 市道拝田線
道路幅員 (車線数) 歩道の有無・幅員	12.0m (2車線) 有　2.5m　2.5m	4.0m (1車線) 無	6.6m (1車線) 無
交通規制	制限速度40～50km/h 駐車禁止・はみ出し禁止	規制なし	規制なし
信号交差点数 (うち右折帯設置の交差点数)	6交差点 (3交差点)	0交差点 (0交差点)	0交差点 (0交差点)
横断歩道等の状況	有	無	無

※計画地半径1km圏内を示す。

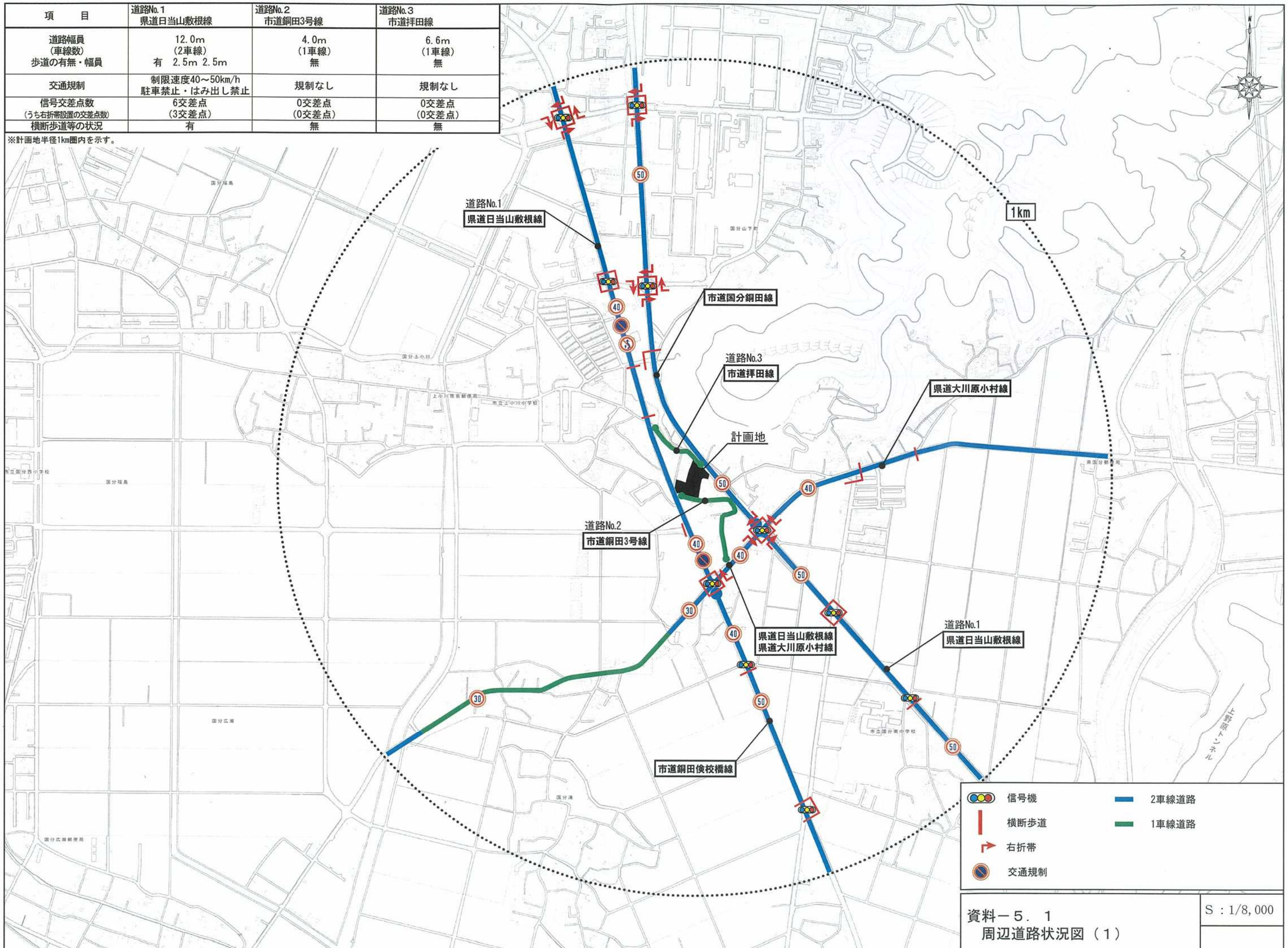

資料－５．１
周辺道路状況図（１）

S：1/8,000

項　　目	道路No.1 県道日当山敷根線	道路No.2 市道銅田3号線	道路No.3 市道拝田線
通学路の有無 利用者数	有 40名	無	無
バス路線の有無	有	無	無

※計画地半径1km圏内を示す。

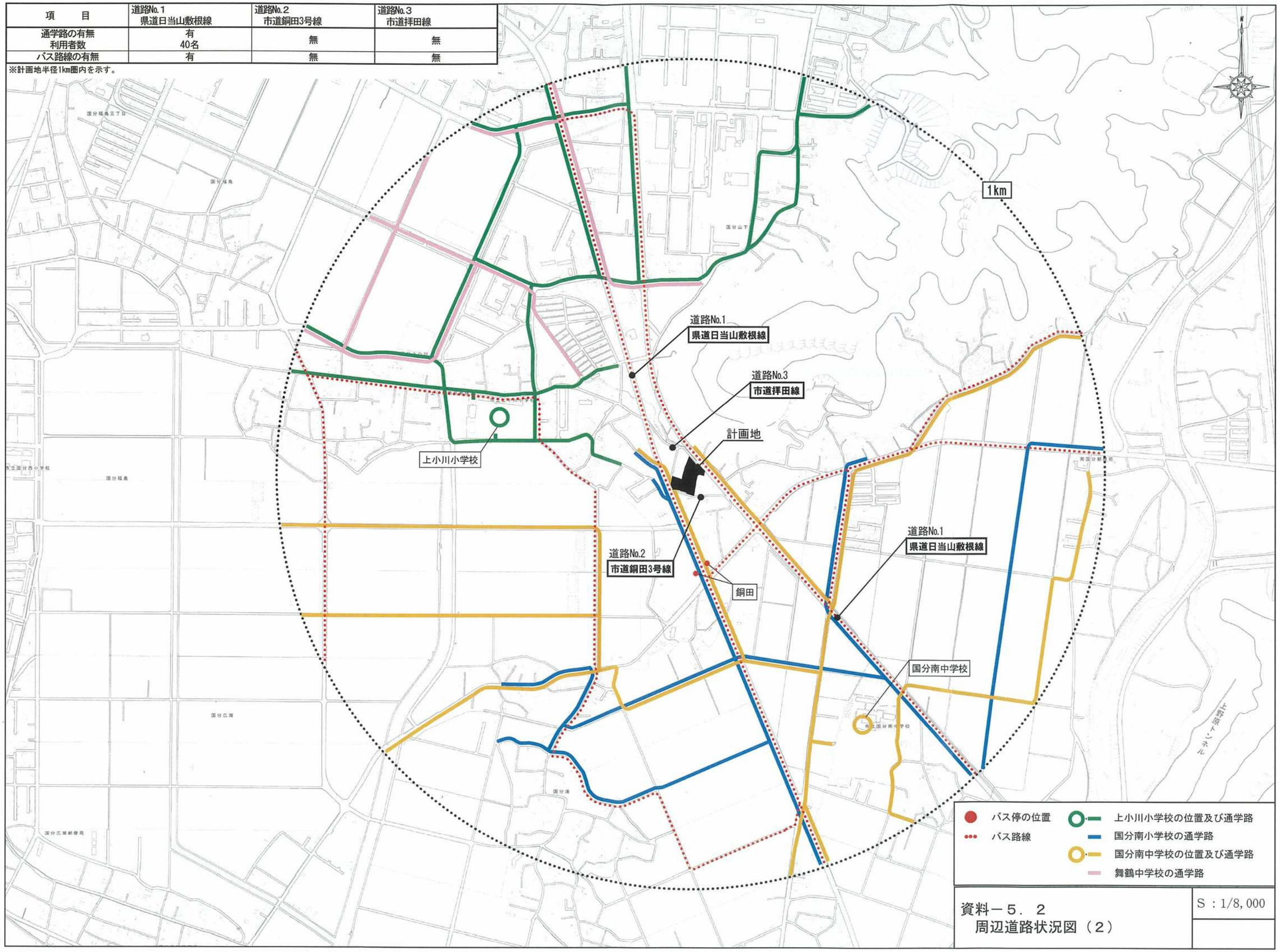

資料－５．２
周辺道路状況図（２）

S：1/8,000

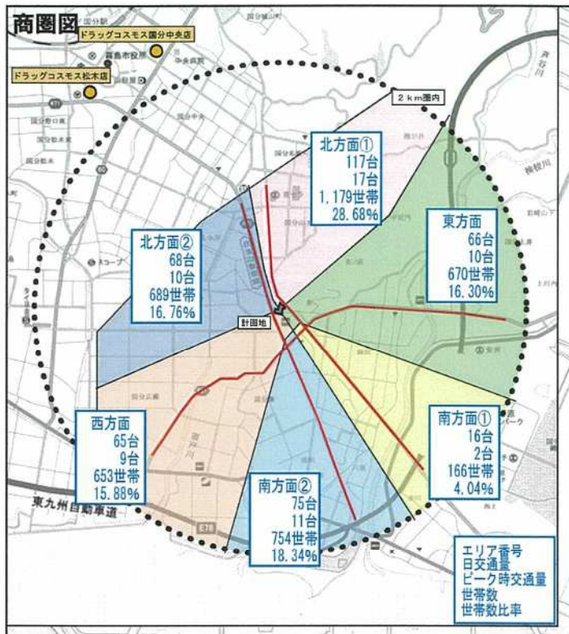

北方面②	
日来店台数	68台
ピーク時来店台数	10台

北方面①	
日来店台数	117台
ピーク時来店台数	17台

【調査地点No.1】

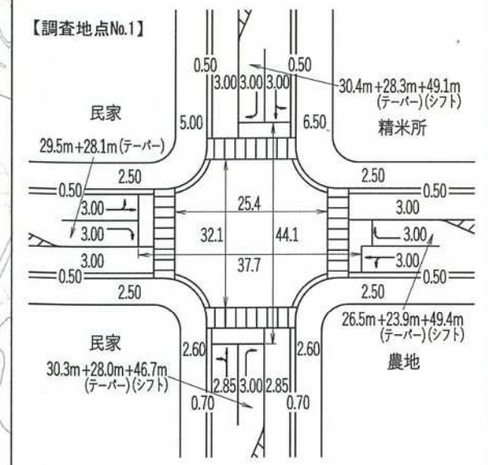

県道日当山敷根線

市道国分銅田線

県道大川原小村線

計画地

調査地点No.1

調査地点No.2

県道大川原小村線

県道日当山敷根線

市道銅田倹校橢線

東方面	
日来店台数	66台
ピーク時来店台数	10台

西方面	
日来店台数	65台
ピーク時来店台数	9台

南方面①	
日来店台数	16台
ピーク時来店台数	2台

南方面②	
日来店台数	75台
ピーク時来店台数	11台

【調査地点No.2】

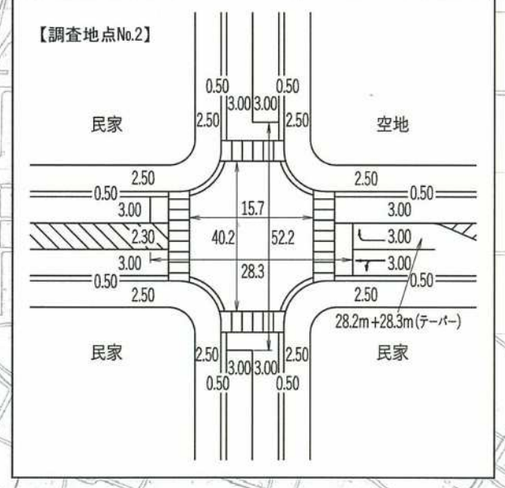

来店経路

退店経路

交通量調査地点

資料－６　案内経路図

S：1/8,000

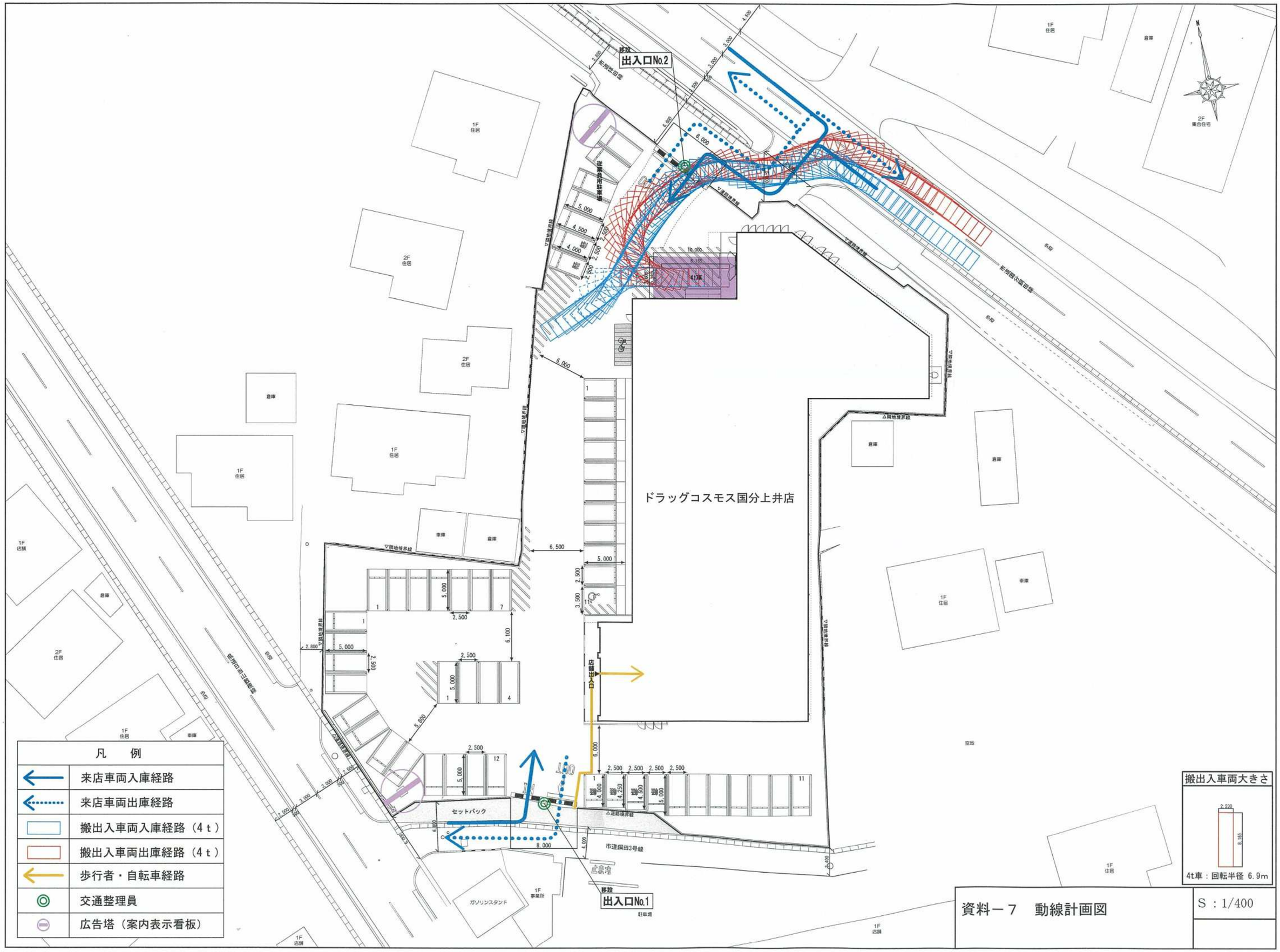

資料－７　動線計画図

S：1/400

凡　例	
① ～ ⑪	室外機（R階部）
⑫ ～ ⑮	冷凍冷蔵庫屋外機（R階部）
⑯ ～ ⑲	排気口（1階部）
⑳	キュービクル（R階部）
㉑	搬出入車両後進警報ブザー音
㉒	廃棄物収集車両後進警報ブザー音
㉓、㉔	廃棄物収集作業音（圧縮・非圧縮）
㉕	搬出入車両アイドリング音
㉖	台車走行音
㉗	荷下ろし音
㉘、㉙	搬出入車両荷台扉開閉音
㉚	搬出入車両座席扉開閉音
㉛	搬出入車両エンジン始動音
1 ～ 12	来客車両走行音
① ～ ③	搬出入車両走行音
① ～ ③	廃棄物収集車両走行音
A ～ D	等価騒音レベル予測地点 〔 〕内の（ ）は予測地点のGLを基準とした高さ
a ～ d	騒音レベル最大値予測地点 （ ）内は店舗GLを基準とした高さ

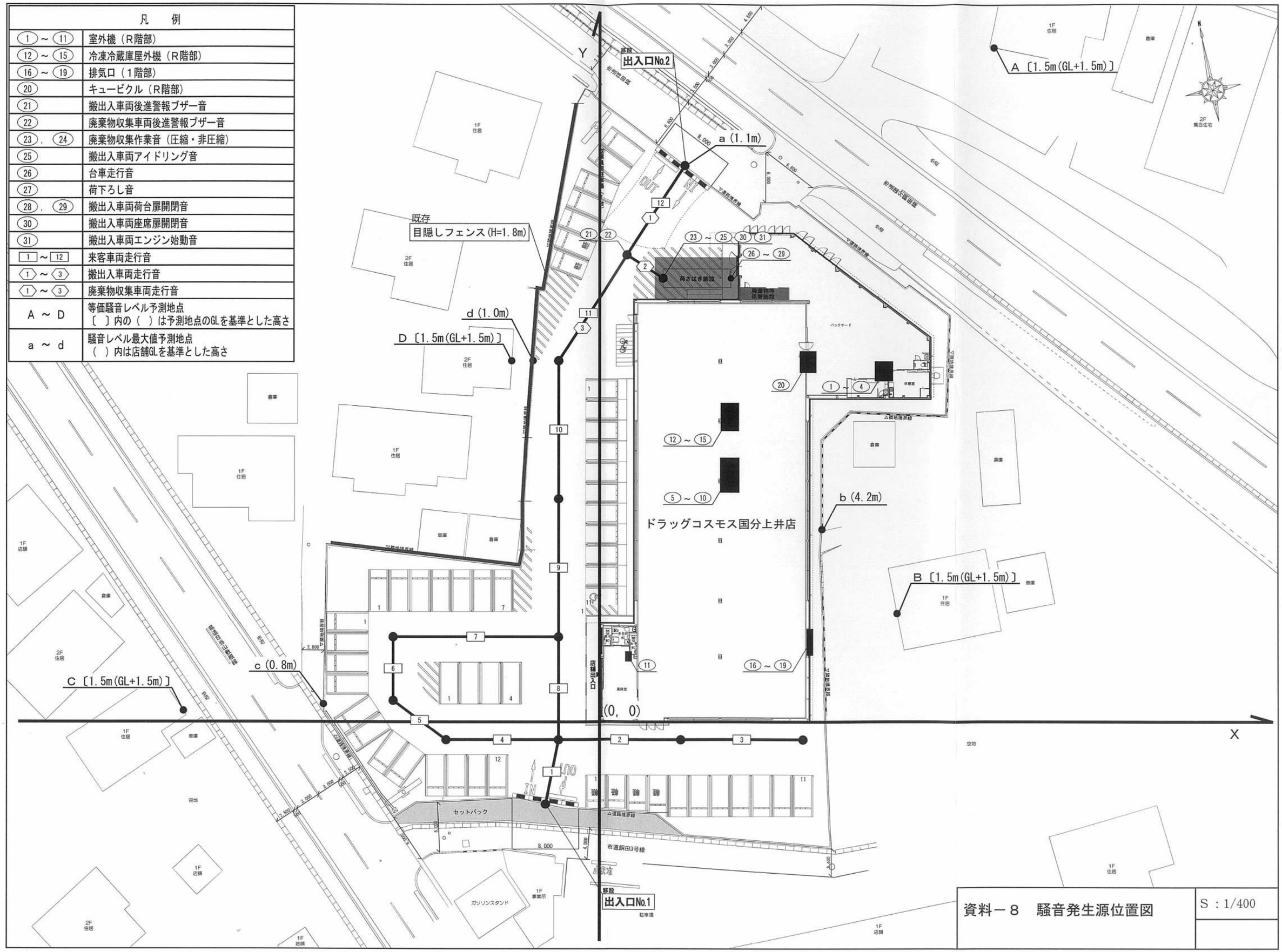

資料－８　騒音発生源位置図

S：1/400

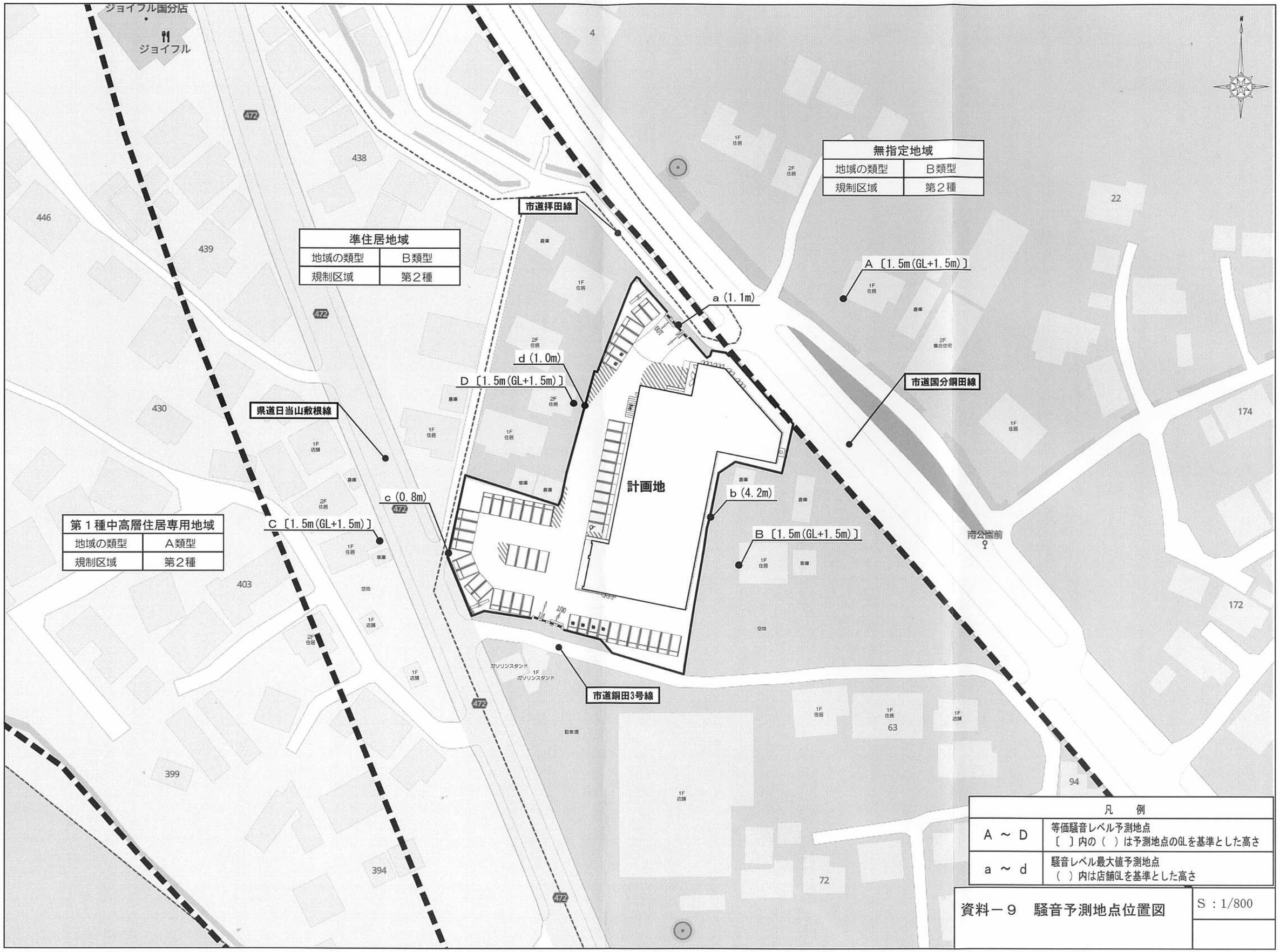

資料－９　騒音予測地点位置図

S：1/800

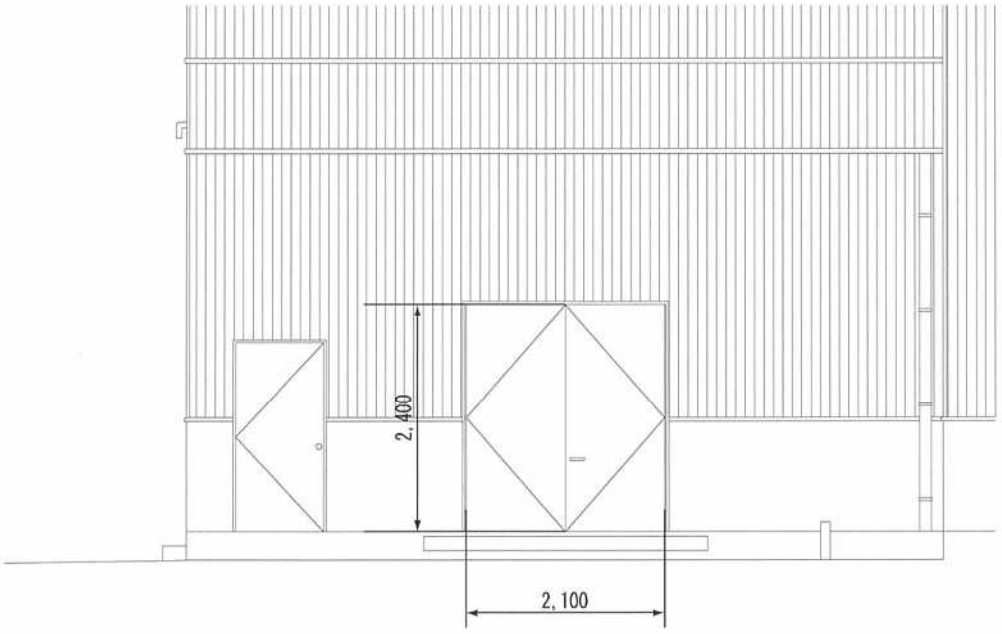

立面図

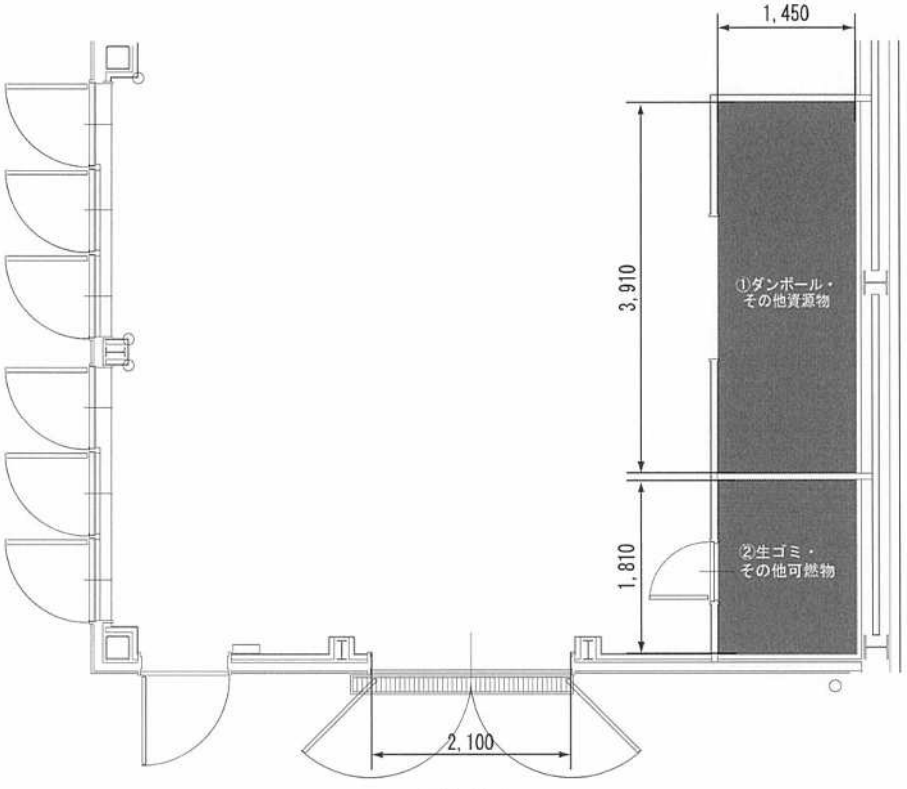

平面図

保管面積

①3.91m×1.45m = 5.66m^2（ダンボール・その他資源物）

②1.81m×1.45m = 2.62m^2（生ゴミ・その他可燃物）

計 = 8.28m^2

保管容量

①5.66m^2 × H1.5m = 8.49m^3（ダンボール・その他資源物）

②2.62m^2 × H1.5m = 3.93m^3（生ゴミ・その他可燃物）

計 =12.42m^3

資料－１０ 廃棄物等保管施設詳細図	S：1/80

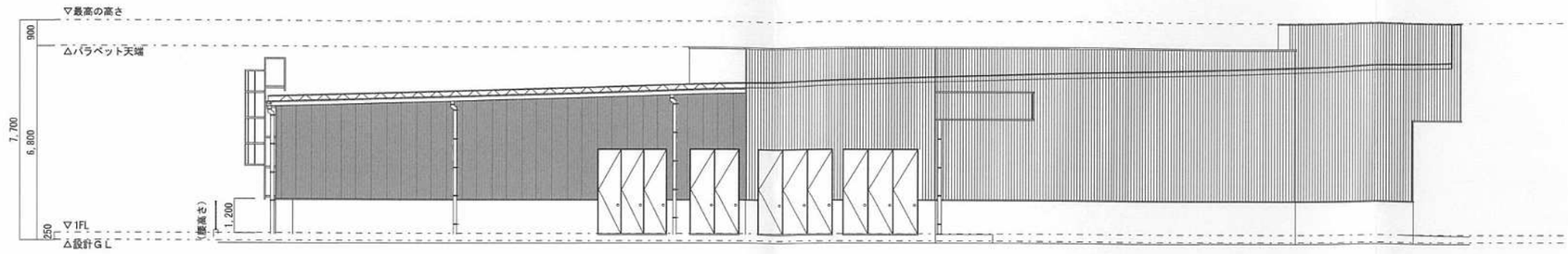

北側立面図

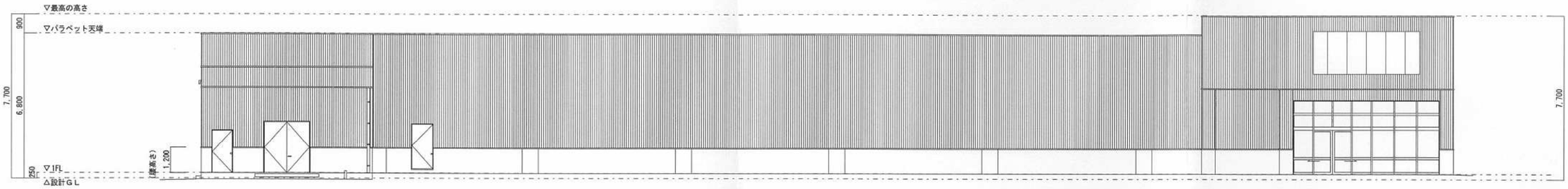

西側立面図

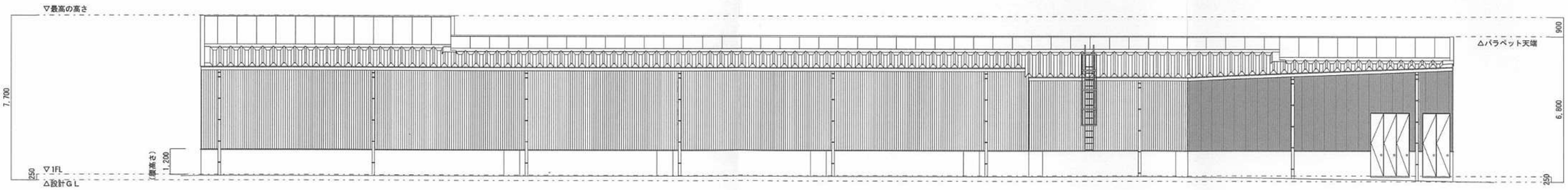

東側立面図

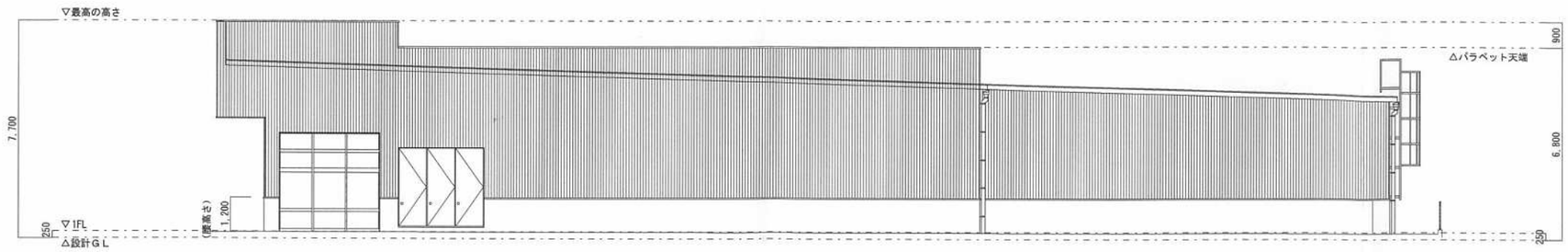

南側立面図

資料－１１　立面図

S：1/200