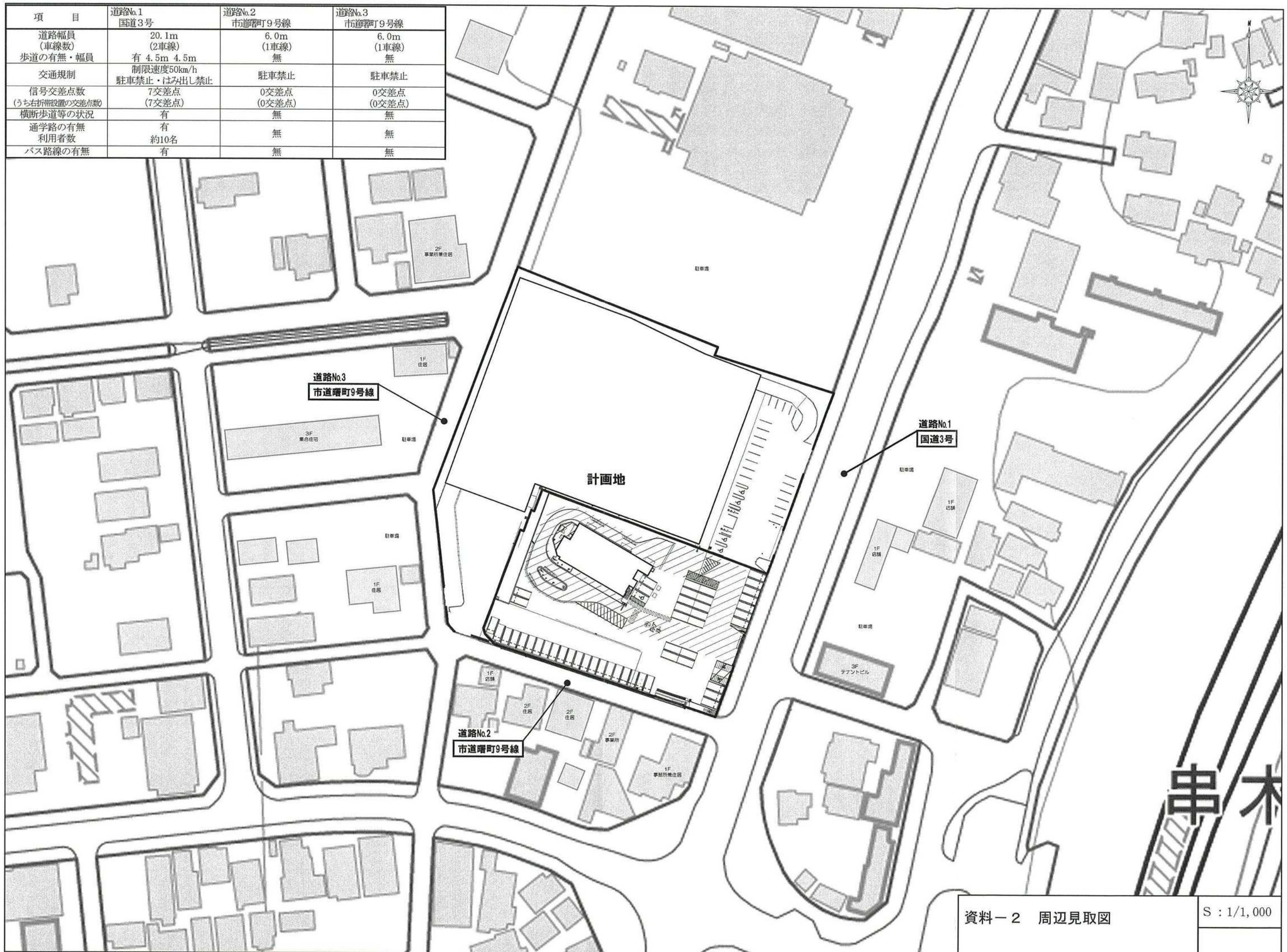


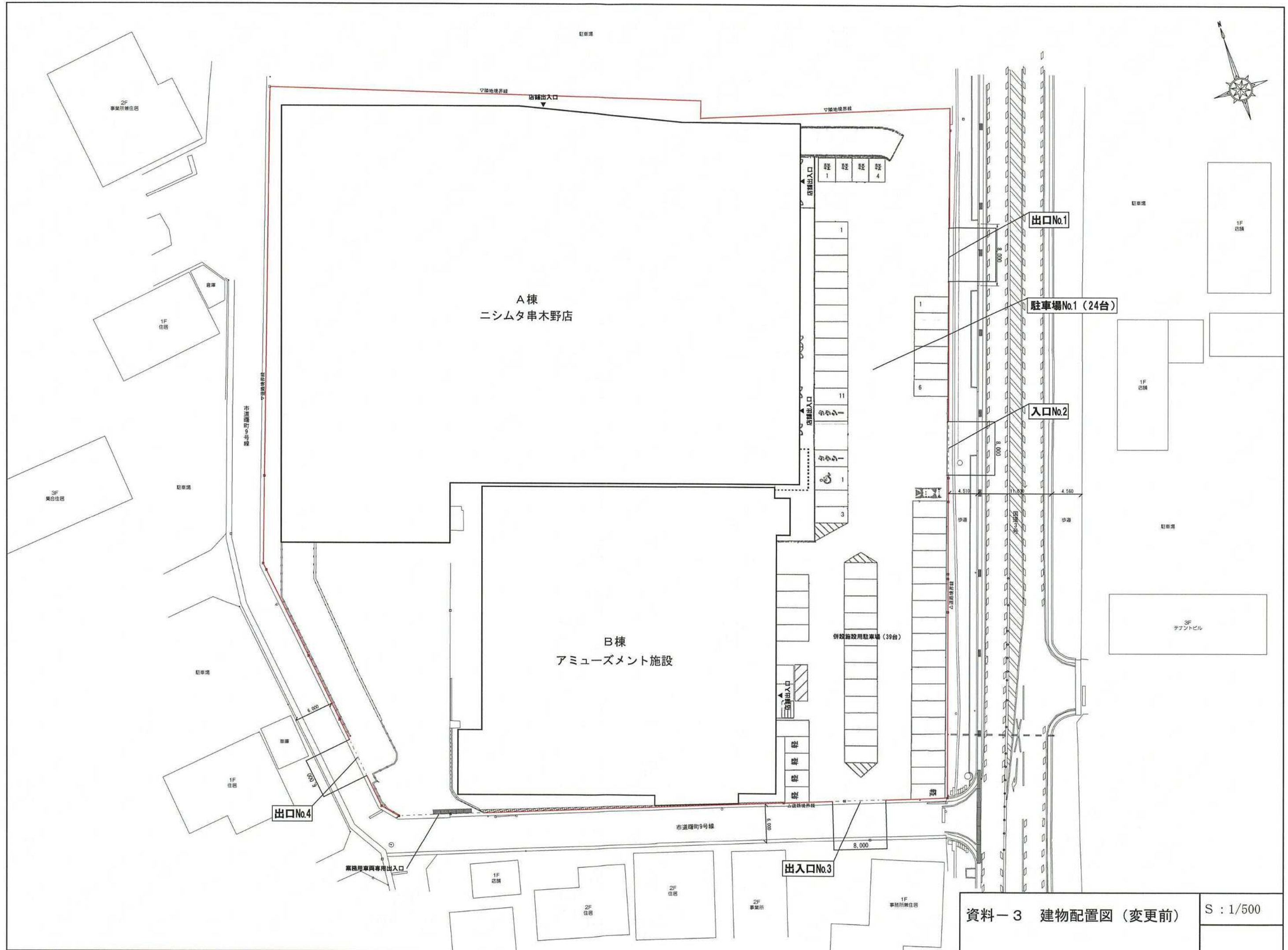


資料-1 建物位置図 (広域図)

S : 1/25,000

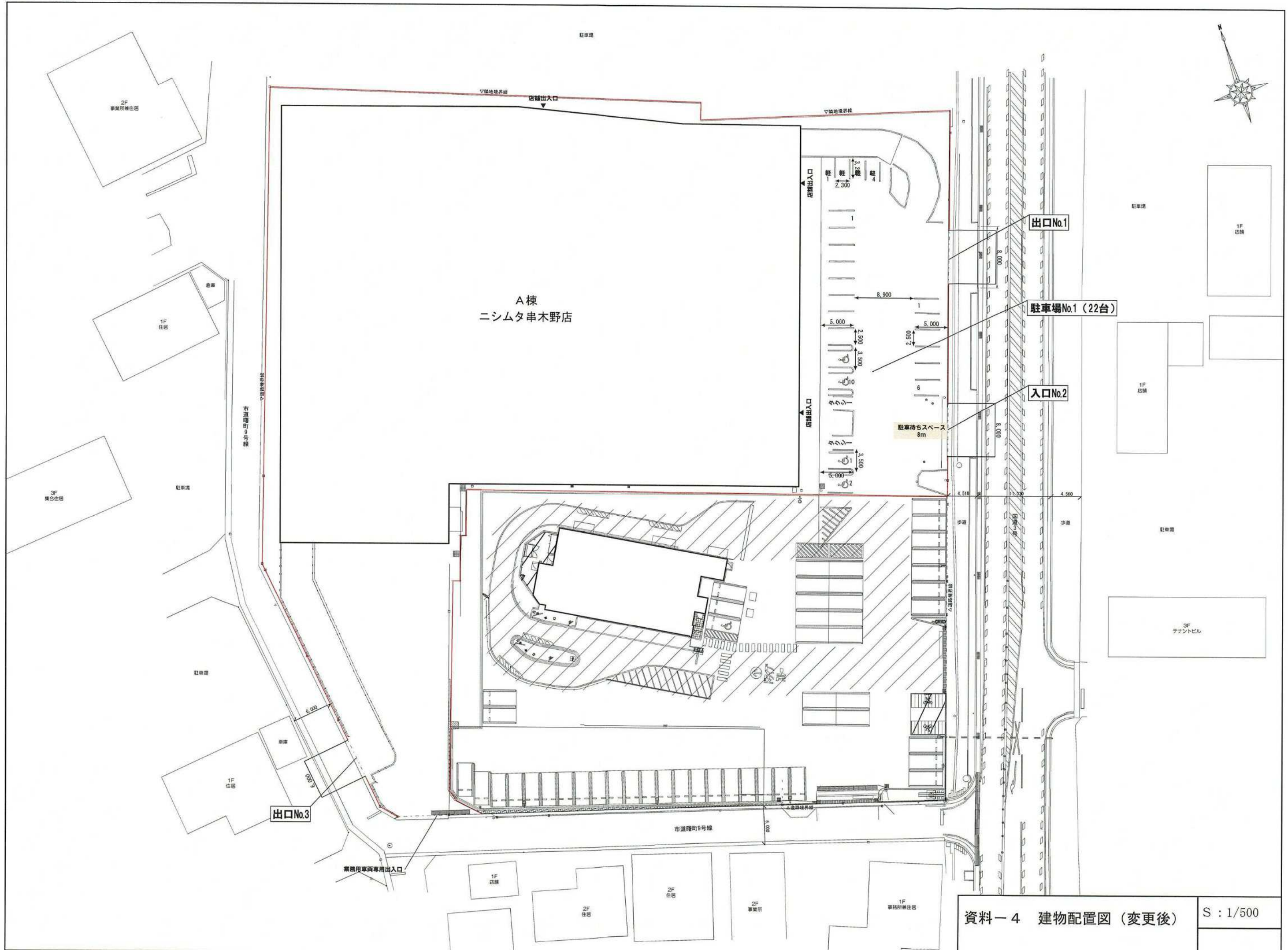
項目	道路No.1 国道3号	道路No.2 市道曙町9号線	道路No.3 市道曙町9号線
道路幅員 (車線数)	20.1m (2車線)	6.0m (1車線)	6.0m (1車線)
歩道の有無・幅員	有 4.5m 4.5m	無	無
交通規制	制限速度50km/h 駐車禁止・はみ出し禁止	駐車禁止	駐車禁止
信号交差点数 (うち右折設置の交差点数)	7交差点 (7交差点)	0交差点 (0交差点)	0交差点 (0交差点)
横断歩道等の状況	有	無	無
通学路の有無 利用者数	有 約10名	無	無
バス路線の有無	有	無	無





資料-3 建物配置図 (変更前)

S : 1/500



資料-4 建物配置図 (変更後)



駐車場No.3
(変更前：来客用54台＋従業員用34台＋事務所用13台)
(変更後：来客用56台＋従業員用32台＋事務所用13台)

