



▨ 計画地

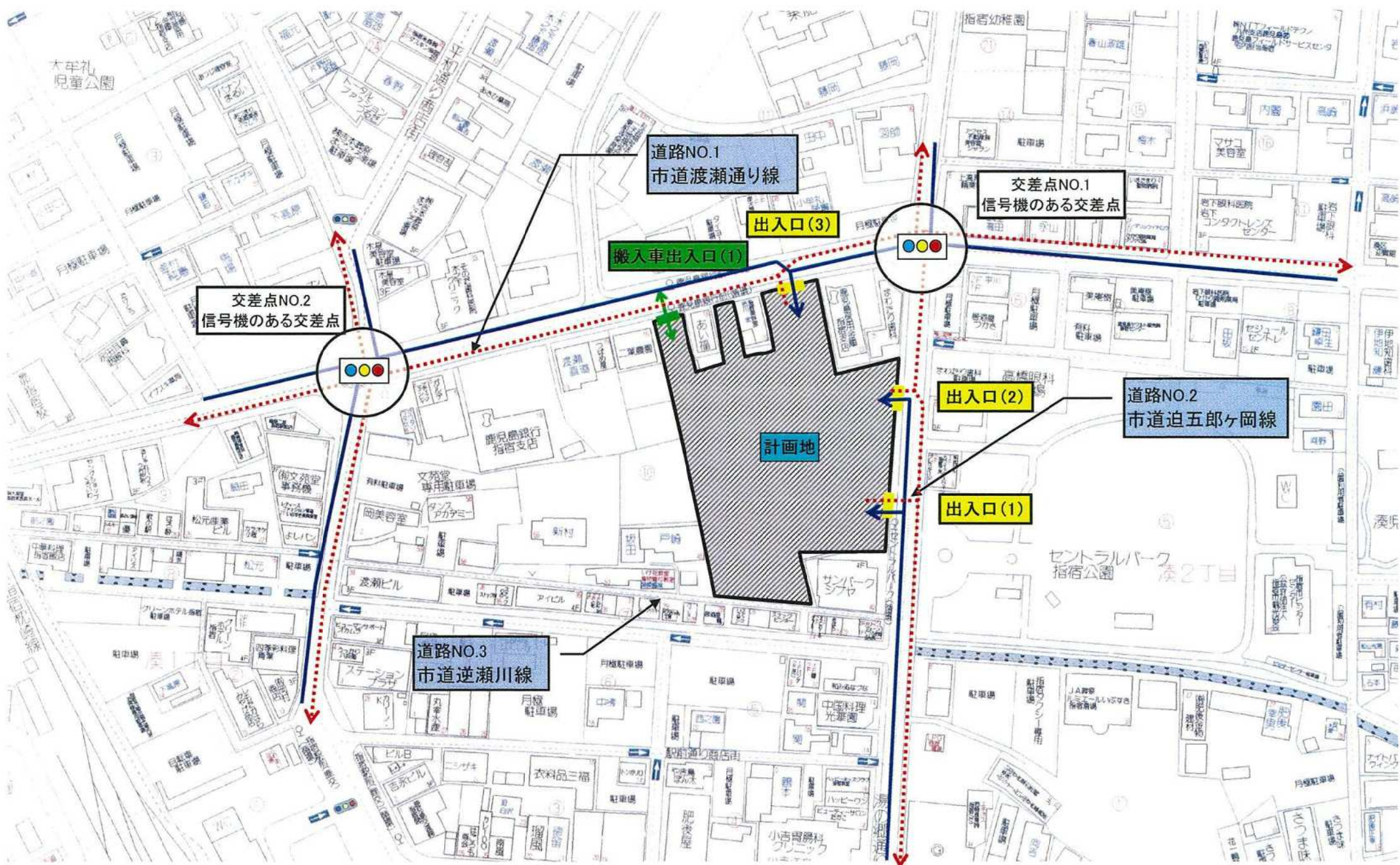
- 交通整理員配置場所
- 駐車場利用案内看板
- 信号機のある交差点

- ← 来店車入庫経路
- ← 来店車出庫経路
- ↔ 搬入車専用出入口



別添図(2)

店舗名	タイヨ一指宿店		
図面名	建物位置図		
尺度	1/8000	図番	23013-02

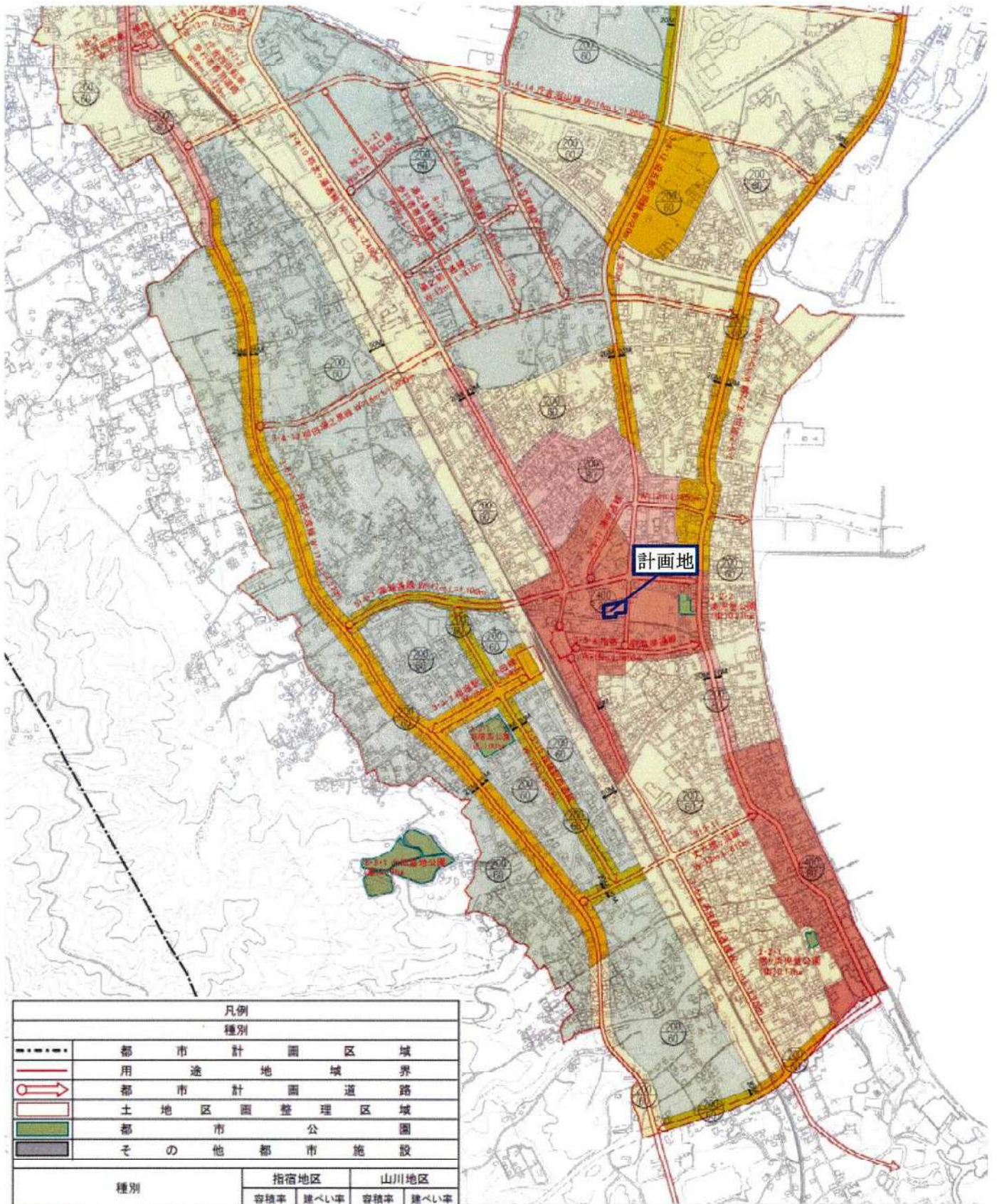


- 計画地
- 交通整理員配置場所
- 駐車場利用案内看板
- 信号機のある交差点
- 来店車入庫経路
- 来店車出庫経路
- 搬入車専用出入口



別添図(3)

店舗名	タイヨー指宿店		
図面名	付近見取図		
尺度	1/1600	図番	23013-03

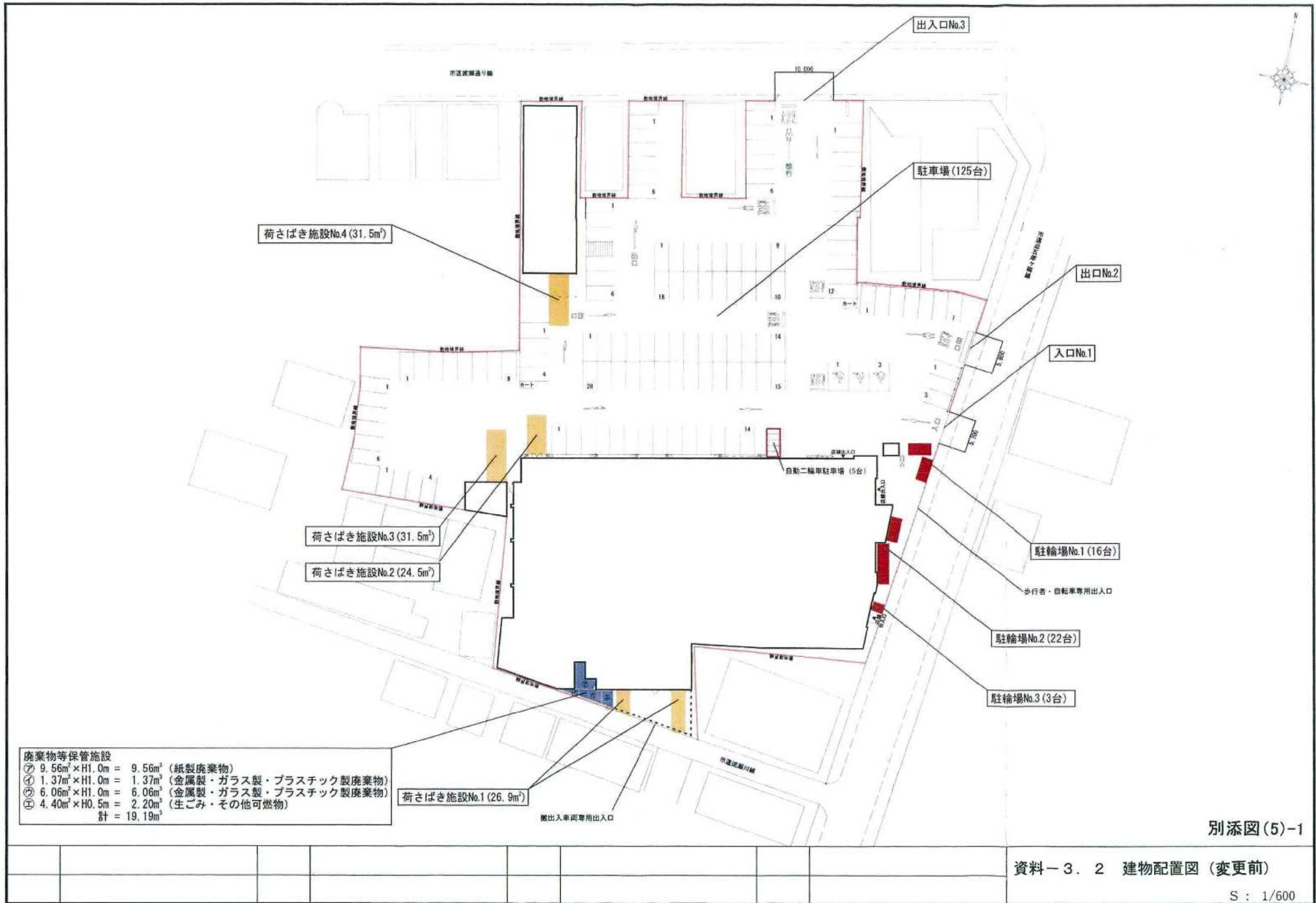


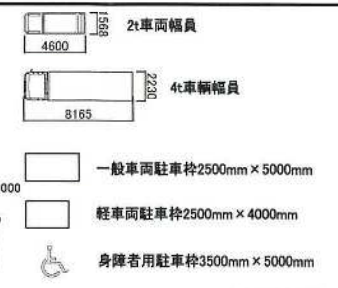
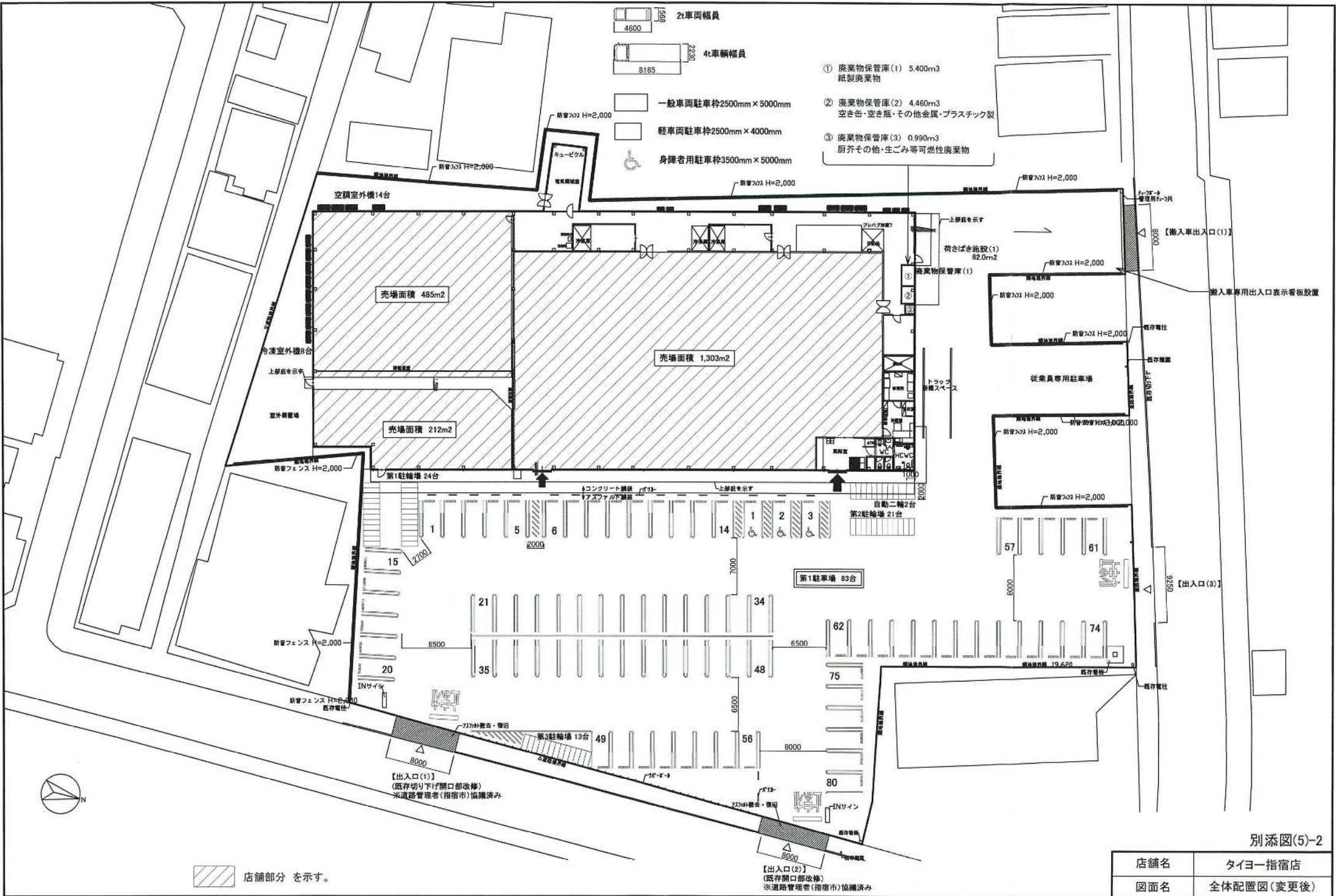
凡例					
種別					
-----	都市計画区域				
———	用途地域界				
→	都市計画道路				
□	土地区画整理区域				
■	都市公園				
■	その他都市施設				
種別	指宿地区		山川地区		
	容積率	建ぺい率	容積率	建ぺい率	
■	第一種低層住居専用	80%	50%		
■	第二種低層住居専用	80%	50%		
■	第一種中高層住居専用	200%	60%	200%	60%
■	第二種中高層住居専用	200%	60%		
■	第一種住居	200%	60%	200%	60%
■	第二種住居	200%	60%		
■	近隣商業	200%	80%	300%	80%
■	商業	400%	80%	400%	80%
■	準工業	200%	60%	200%	60%
■	工業			200%	60%
○	用途地域外	400%	70%		
○	上段は容積率 下段は建ぺい率				



別添図(4)

店舗名	タイヨー指宿店
図面名	用途地域図
尺度	1/20000
図番	23013-04





- ① 廃棄物保管庫(1) 5,400m³
紙製廃棄物
- ② 廃棄物保管庫(2) 4,460m³
空き缶・空き瓶・その他金属・プラスチック製
- ③ 廃棄物保管庫(3) 0,990m³
厨芥その他・生ごみ等可燃性廃棄物

店舗部分 を示す。

全体配置図(変更後)

別添図(5)-2

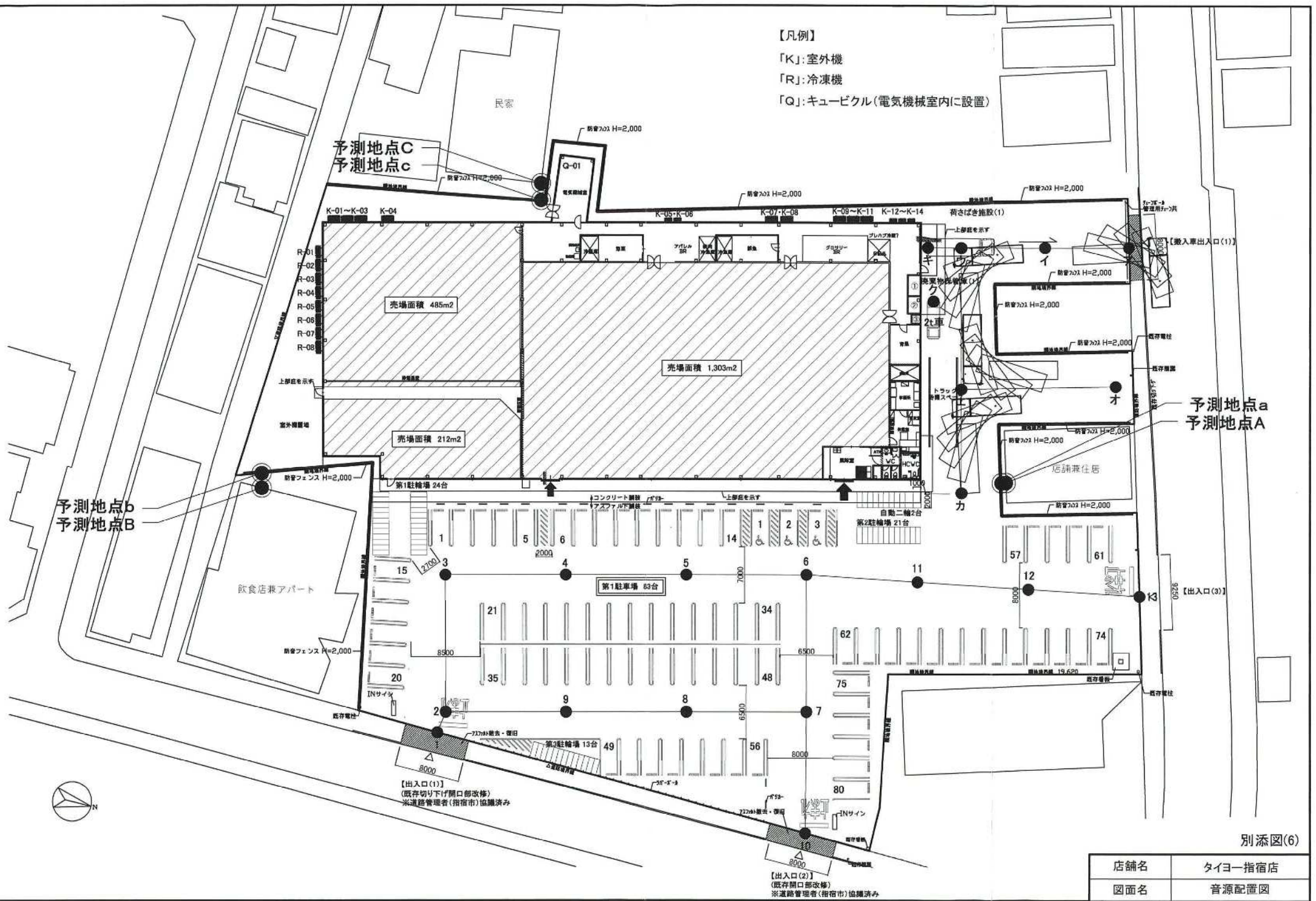
店舗名	タイヨー指宿店
図面名	全体配置図(変更後)
尺度	1/600
図番	23013-05-2

【凡例】

「K」: 室外機

「R」: 冷凍機

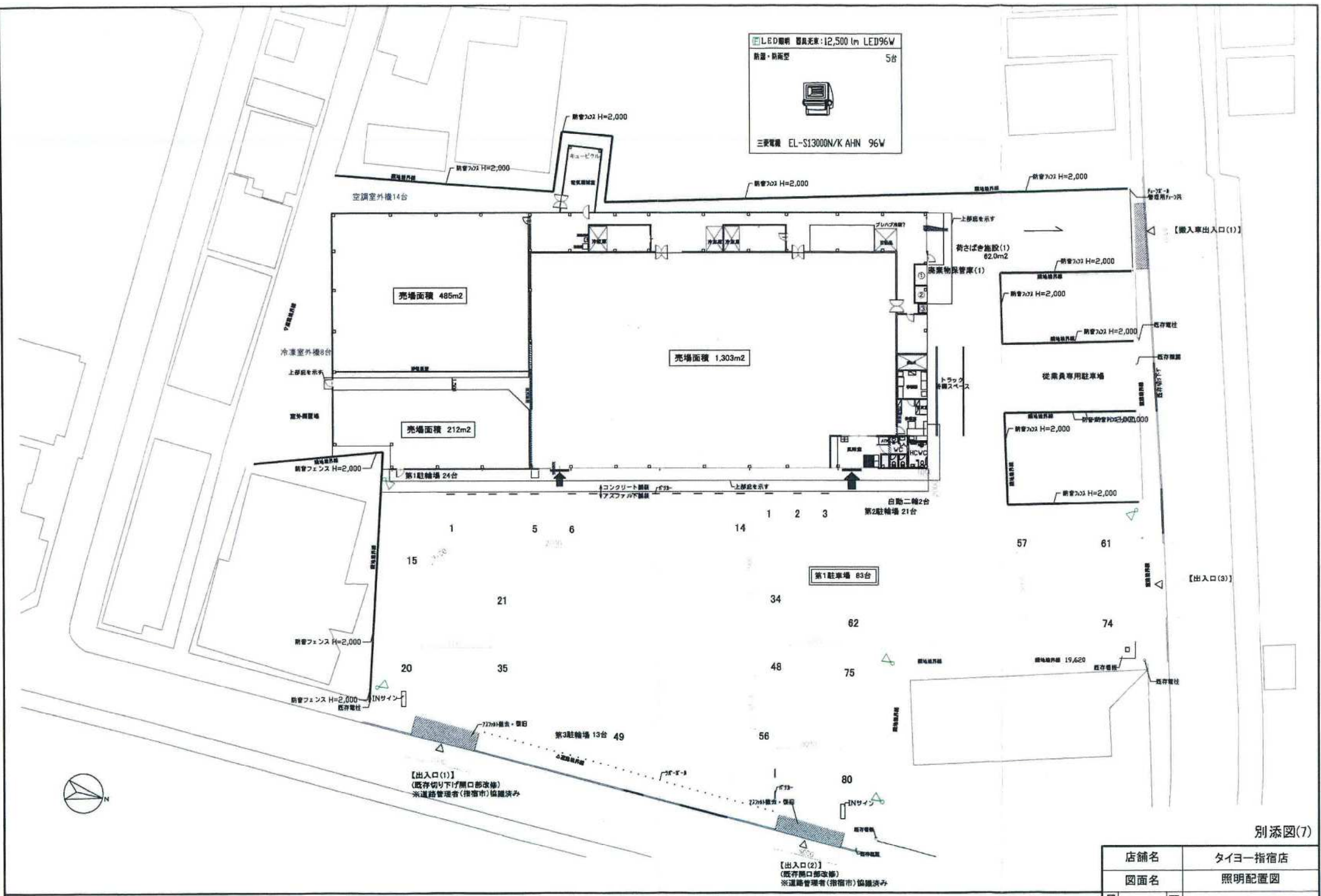
「Q」: キュービクル(電気機械室内に設置)



音源配置図

別添図(6)

店舗名	タイヨー指宿店
図面名	音源配置図
尺度	1/400
図番	23013-06



照明配置図

別添図(7)

店舗名	タイヨー指宿店
図面名	照明配置図
尺度	1/400
図番	23013-07