

河 川(BOD)

- ・ データは速報値であり、修正される場合があります。
- ・ 環境基準の達成状況は、年度毎の1年間を通した結果から評価しています。

(単位:mg/L)

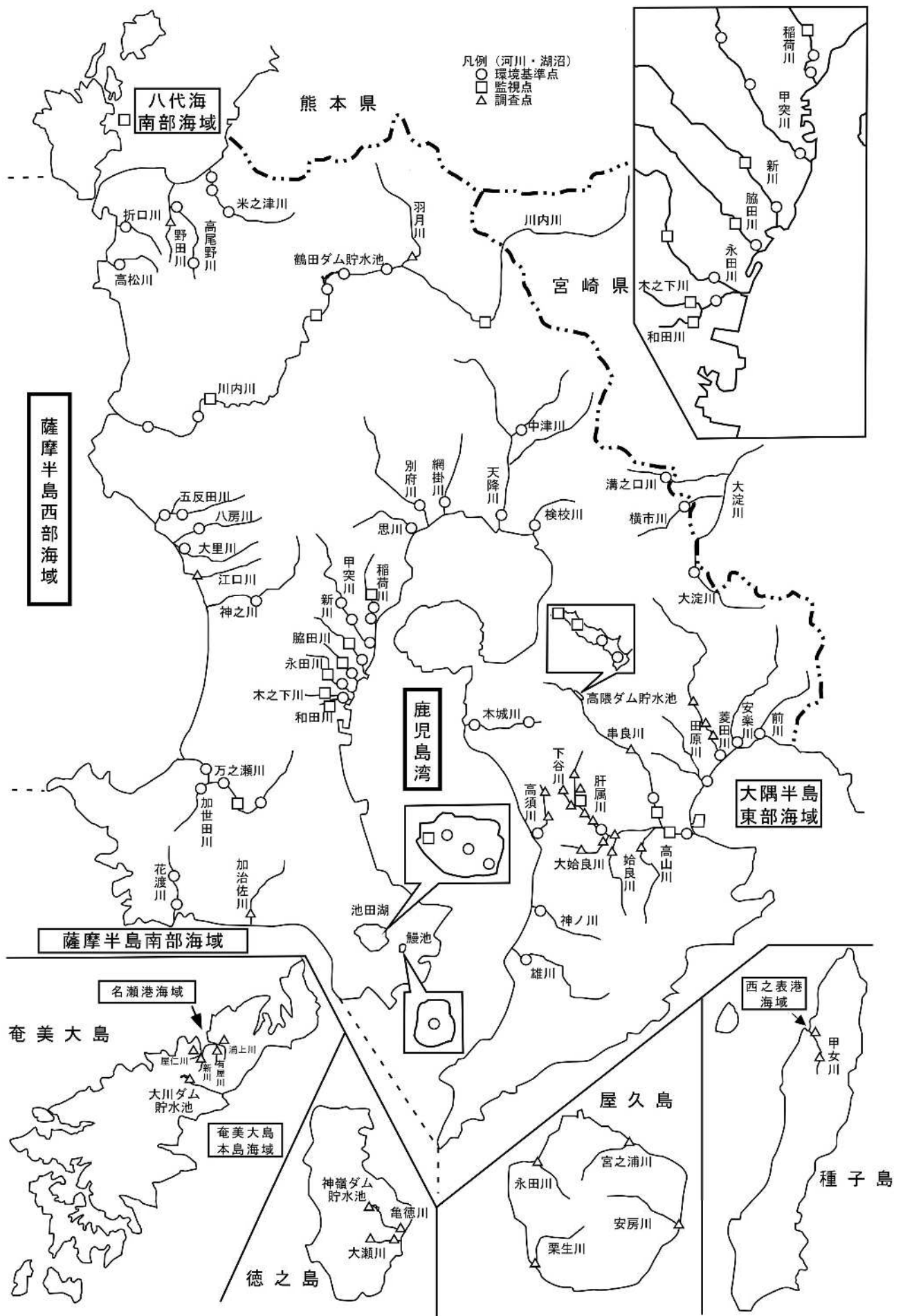
水 域	地 点	類 型 (基準値)	4月	5月	6月	7月	8月	9月
米之津川	米之津橋	A (2)	< 0.5				0.7	
米之津川	六月田橋	A (2)	0.5				1.5	
高尾野川	出水大橋	A (2)	0.5				1.1	
高尾野川	桜橋	A (2)	< 0.5				< 0.5	
折口川	田島橋	A (2)	0.9				2.2	
高松川	浜田橋	A (2)	< 0.5				0.6	
川内川下流	小 倉	A (2)	1.2	1.1	0.5	0.8	1.6	1.3
川内川下流	中郷	A (2)	1.1	1.1	0.8	0.7	1.1	0.6
川内川上流	曾木の滝上流	A (2)	0.8	0.9	< 0.5	0.6	1.0	0.6
五反田川下流	五反田橋	B (3)	< 0.5				0.5	
五反田川上流	上水道取水口	A (2)	0.5				1.0	
八房川	川上橋	A (2)	< 0.5				1.0	
大里川	恵比須橋	A (2)	0.5				0.7	
神之川	大渡橋	A (2)	0.8				1.2	
万之瀬川下流	万之瀬橋	B (3)	1.5				1.2	
万之瀬川下流	花川橋	B (3)	1.6				1.3	
万之瀬川上流	両添橋	A (2)	0.5				0.5	
加世田川	田中橋	A (2)	< 0.5				0.6	
花渡川	花渡橋	A (2)	0.5				1.3	
花渡川	上水道取水口	A (2)	< 0.5				< 0.5	
和田川	潮見橋	A (2)	0.6	0.6	0.8	< 0.5	0.6	0.8
永田川	新永田橋	B (3)	1.1	0.8	1.1	0.6	1.3	1.2
脇田川	南田橋	A (2)	0.7	0.6	0.7	0.6	1.1	1.3
新 川	第二鶴ヶ崎橋	B (3)	0.8	0.7	0.8	0.6	0.9	1.0
甲突川	松方橋	A (2)	0.6	0.5	0.6	< 0.5	0.9	0.8
甲突川	岩崎橋	A (2)	0.5	0.5	0.7	< 0.5	0.7	0.8
甲突川	河頭大橋	A (2)	0.6	0.6	0.8	0.5	0.6	0.9
稲荷川	黒葛原橋	A (2)	0.9	0.7	0.6	0.5	0.9	0.9
稲荷川	水車入口橋	A (2)	1.1	0.5	0.7	1.0	0.5	0.8
思 川	青木水流橋	A (2)		0.5		0.8		0.7
別府川	岩淵橋	A (2)		< 0.5		0.8		0.6
網掛川	田中橋	A (2)		0.5		0.7		0.6
天降川	新川橋	A (2)		< 0.5		0.5		< 0.5
中津川	犬飼橋	A (2)		< 0.5		0.5		< 0.5
検校川	検校橋	A (2)		< 0.5		0.5		< 0.5
本城川下流	中洲橋	A (2)		0.7		0.7		0.7
本城川上流	内之野橋下流	AA (1)		< 0.5		< 0.5		< 0.5
高須川	高須橋	A (2)		< 0.5		< 0.5		< 0.5
神ノ川	神ノ川橋	A (2)		< 0.5		< 0.5		< 0.5
雄 川	雄川橋	A (2)		< 0.5		< 0.5		< 0.5
肝属川下流	第二有明橋	A (2)	0.8	1.9	0.7	1.2	0.9	1.2
肝属川上流	河原田橋	B (3)	1.7	1.0	1.1	0.8	1.2	0.8
串良川	串良橋	A (2)	1.8	1.9	2.4	1.3	3.2	1.1
田原川	河口から300m上流の地点	C (5)	2.0	1.2	0.7	0.8	3.3	2.2
菱田川	菱田橋	A (2)	2.2	3.3	2.2	1.5	2.4	1.6
安楽川	安楽橋	A (2)		< 0.5		0.5		
前 川	権現橋	A (2)		0.7		0.6		
大淀川上流	新割田橋	A (2)		0.6		0.9		
溝之口川上流	中谷橋	A (2)		< 0.5		< 0.5		
横市川上流	宝来橋	A (2)		0.5		0.7		

河川(BOD)

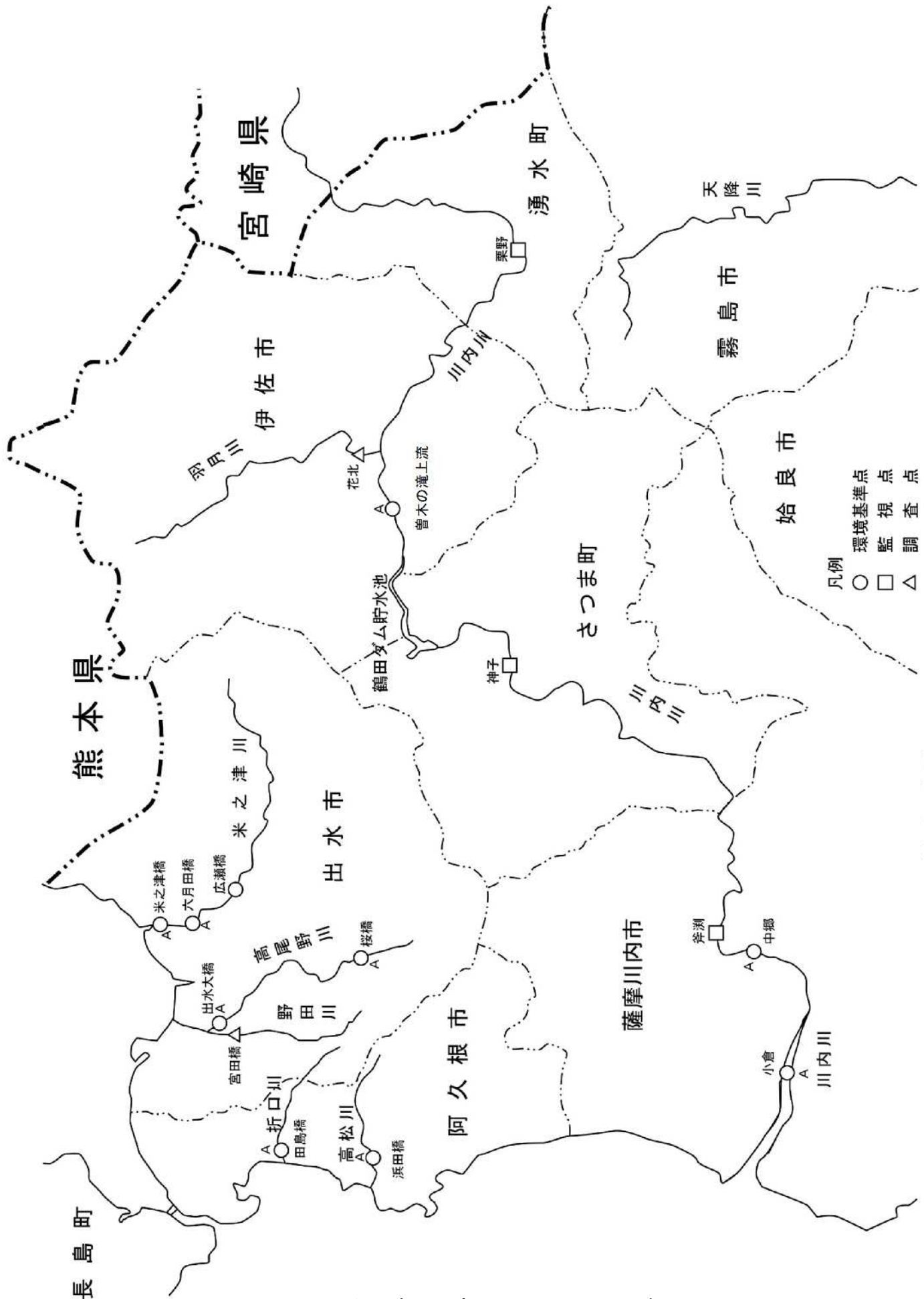
- ・ データは速報値であり、修正される場合があります。
- ・ 環境基準の達成状況は、年度毎の1年間を通した結果から評価しています。

(単位:mg/L)

水 域	地 点	類 型 (基準値)	10月	11月	12月	1月	2月	3月
米之津川	米之津橋	A (2)						
米之津川	六月田橋	A (2)						
高尾野川	出水大橋	A (2)						
高尾野川	桜橋	A (2)						
折口川	田島橋	A (2)						
高松川	浜田橋	A (2)						
川内川下流	小 倉	A (2)						
川内川下流	中郷	A (2)						
川内川上流	曾木の滝上流	A (2)						
五反田川下流	五反田橋	B (3)						
五反田川上流	上水道取水口	A (2)						
八房川	川上橋	A (2)						
大里川	恵比須橋	A (2)						
神之川	大渡橋	A (2)						
万之瀬川下流	万之瀬橋	B (3)						
万之瀬川下流	花川橋	B (3)						
万之瀬川上流	両添橋	A (2)						
加世田川	田中橋	A (2)						
花渡川	花渡橋	A (2)						
花渡川	上水道取水口	A (2)						
和田川	潮見橋	A (2)						
永田川	新永田橋	B (3)						
脇田川	南田橋	A (2)						
新 川	第二鶴ヶ崎橋	B (3)						
甲突川	松方橋	A (2)						
甲突川	岩崎橋	A (2)						
甲突川	河頭大橋	A (2)						
稻荷川	黒葛原橋	A (2)						
稻荷川	水車入口橋	A (2)						
思 川	青木水流橋	A (2)						
別府川	岩淵橋	A (2)						
網掛川	田中橋	A (2)						
天降川	新川橋	A (2)						
中津川	犬飼橋	A (2)						
検校川	検校橋	A (2)						
本城川下流	中洲橋	A (2)						
本城川上流	内之野橋下流	AA (1)						
高須川	高須橋	A (2)						
神ノ川	神ノ川橋	A (2)						
雄 川	雄川橋	A (2)						
肝属川下流	第二有明橋	A (2)						
肝属川上流	河原田橋	B (3)						
串良川	串良橋	A (2)						
田原川	河口から300m上流の地点	C (5)						
菱田川	菱田橋	A (2)						
安楽川	安楽橋	A (2)						
前 川	権現橋	A (2)						
大淀川上流	新割田橋	A (2)						
溝之口川上流	中谷橋	A (2)						
横市川上流	宝来橋	A (2)						



鹿兒島県内の調査河川・湖沼・海域

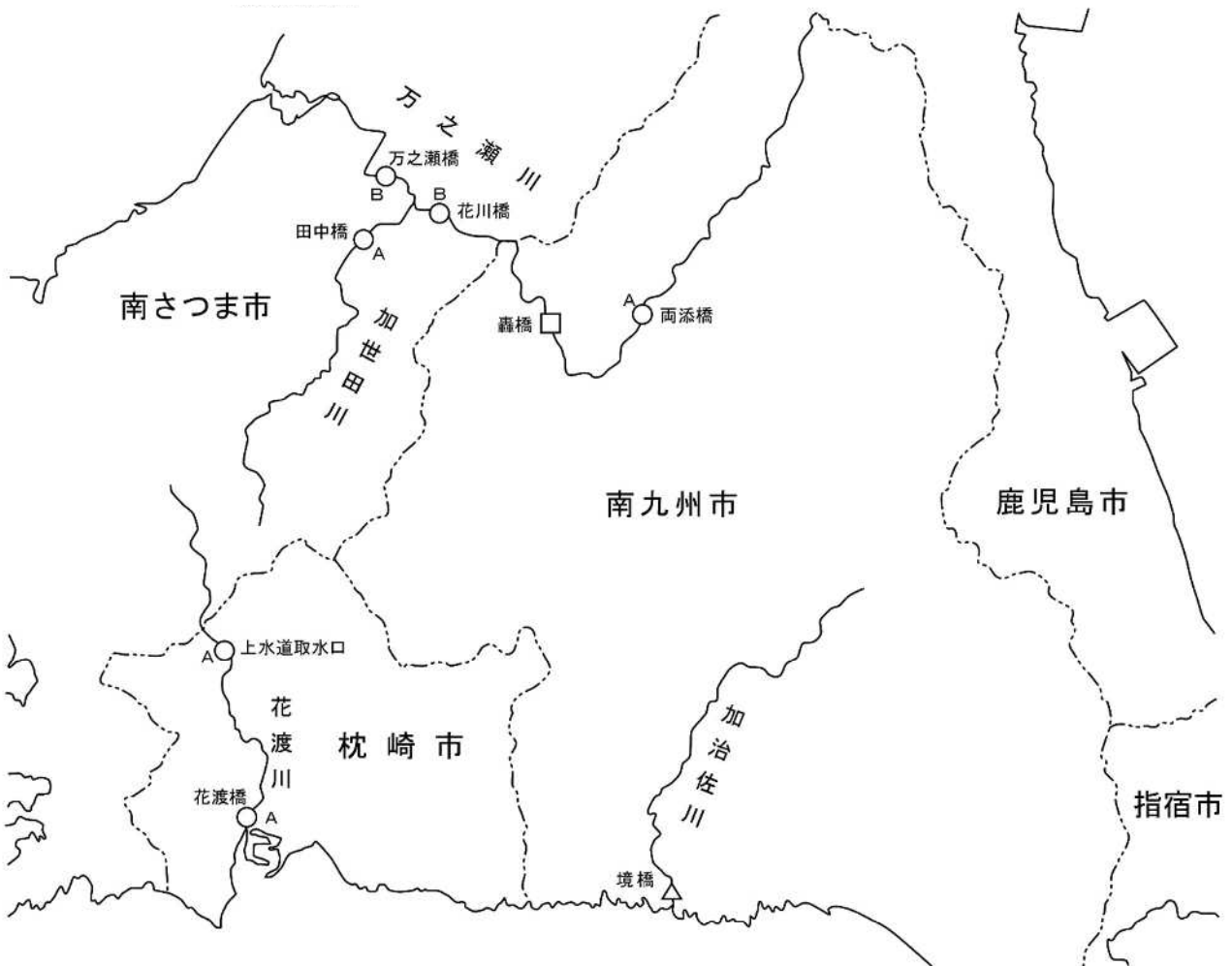


米之津川・高尾野川・野田川・折口川
高松川・川内川・羽月川

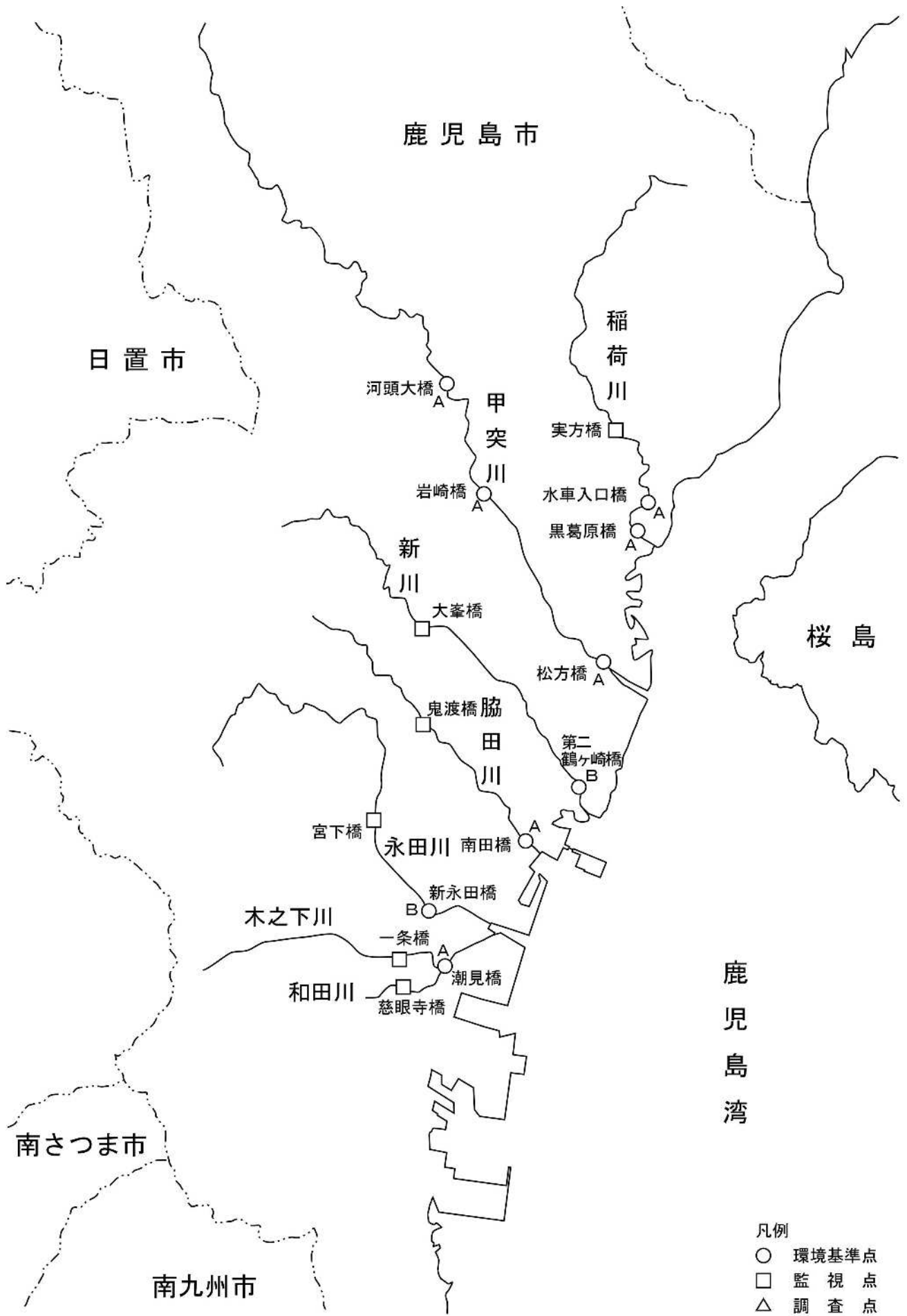


五反田川・八房川・大里川
江口川・神之川

- 凡例
○ 環境基準点
□ 監視点
△ 調査点



万之瀬川・加世田川・花渡川
加治佐川



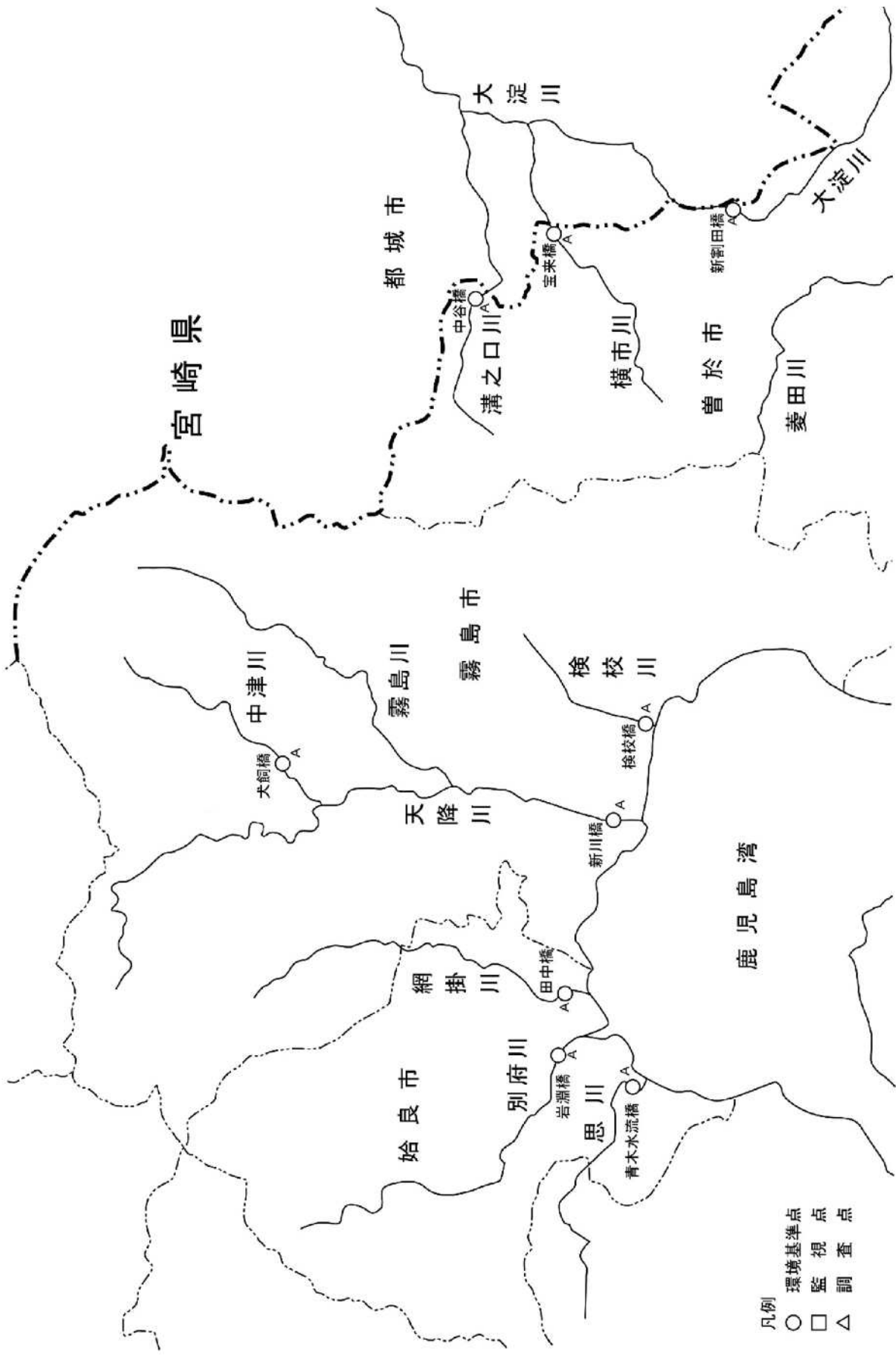
凡例

○ 環境基準点

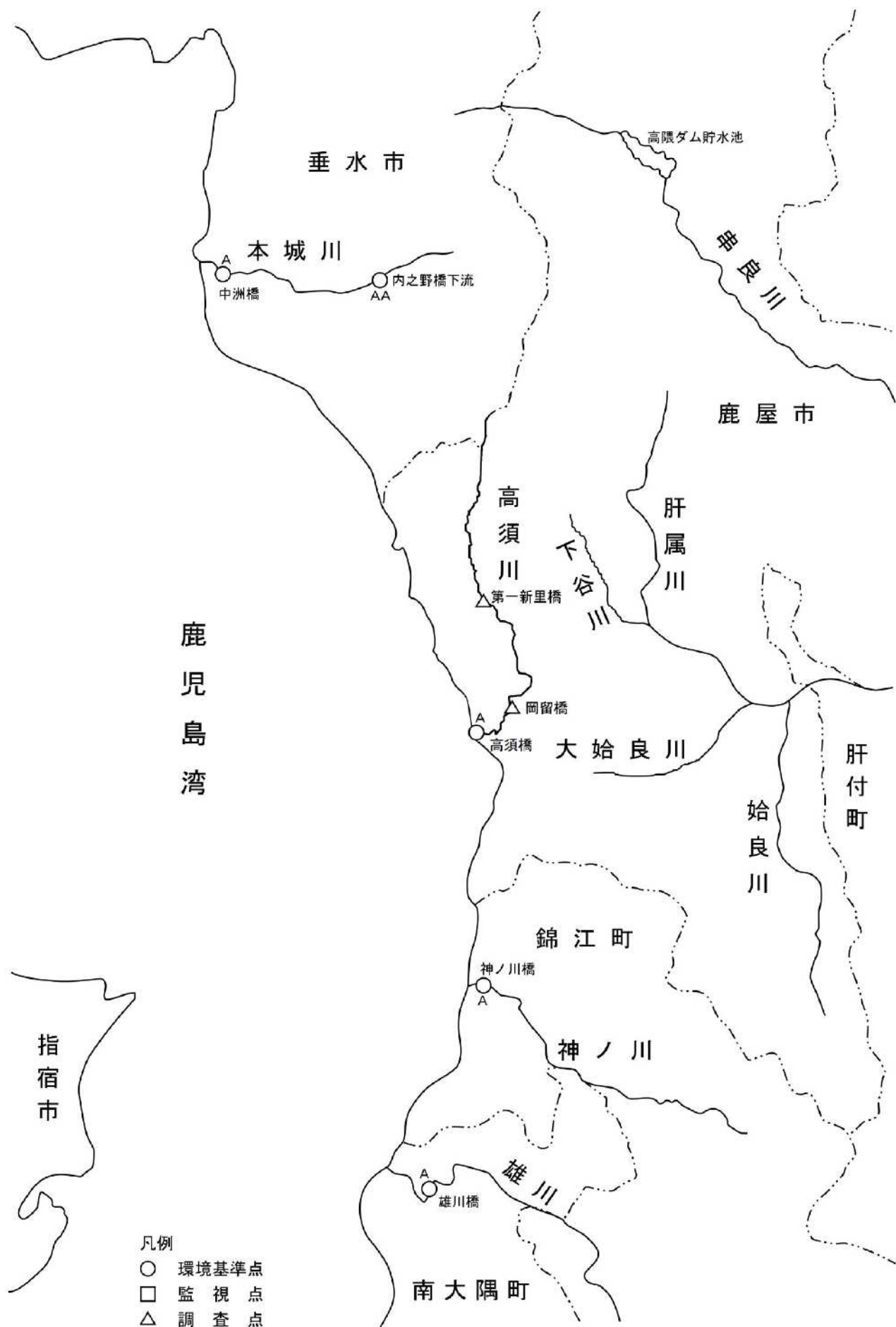
□ 監視点

△ 調査点

図-2-(4) 稲荷川・甲突川・新川・脇田川
永田川・和田川・木之下川

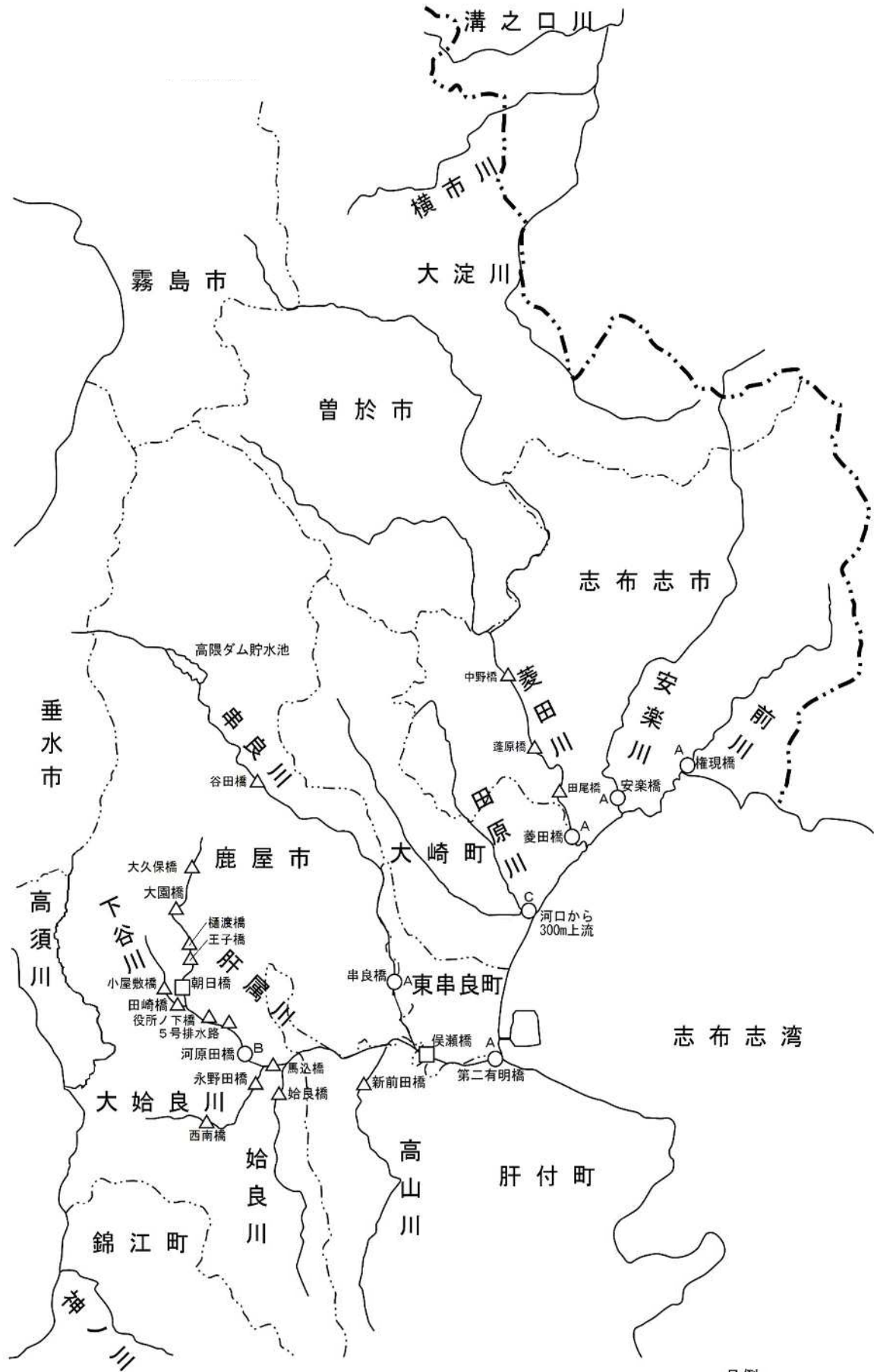


思川・別府川・網掛川・天降川・中津川
霧島川・検校川・大淀川・溝之口川・横市川



- 凡例
- 環境基準点
 - 監視点
 - △ 調査点

本城川・高須川・神ノ川・雄川



前川・安楽川・菱田川
 田原川・串良川・肝属川
 下谷川・始良川・高山川
 大始良川

凡例
 ○ 環境基準点
 □ 監視点
 △ 調査点

屋久島



種子島



奄美大島



徳之島



凡例

- 環境基準点
- 監視点
- △ 調査点

宮之浦川・安房川・永田川・栗生川
 甲女川・屋仁川・新川・有屋川
 浦上川・大瀬川・亀徳川