

令和4年度

鹿児島県森林・林業統計



令和4年11月

鹿児島県環境林務部

目 次

鹿児島県森林・林業の概況	1
1 森林資源	
A 森林面積	
1 所有形態別森林面積	6
2 森林計画区別対象森林面積の異動状況（民有林）	7
3 森林計画区別制限林現況（民有林）	9
4 市町村別・所有形態別森林面積	11
B 民有林の資源状況	
5 森林計画区別人工林率年度別推移	15
6 調整人工林率	16
7 人工林・天然林別森林現況	17
8 地区別・樹種別・森林面積・蓄積現況	21
9 樹種別面積	23
(1) 針葉樹	
(2) 広葉樹	
10 樹種別蓄積	23
(1) 針葉樹	
(2) 広葉樹	
C 国有林の概況	
11 人工林・天然林別森林現況	25
2 造林及び森林保護	
A 造林	
12 年度別・樹種別造林実績	29
13 市町村別・資金別・再造林・拡大造林別造林実績	31
14 施行主体別造林実績	35
15 複層林整備事業実績	37
16 複層林改良実績	37
17 学校造林実績	38
18 施行主体別路網整備実績	39
B 保育	
19 保育事業実績（補助事業の総括）	41
20 市町村別造林・保育事業実績（造林・間伐関係事業によるもの）	43
C 種苗	
21 山行苗生産量・需要量	45
22 苗畑面積	45
23 山行苗基準価格	46
24 県営採穂園からのスギ挿穂生産量	46
25 県営種子採取量	47
26 指定採取源の現況	47
27 県営採種園・採穂園の年度別設定及び土地所有形態別現況	48
28 種苗生産事業者及び配布事業者	49
D 森林病虫害	
29 松くい虫被害量及び駆除実績	50
30 地区別松くい虫駆除実績	51
31 松くい虫予防散布（特別防除及び地上散布）実績	51
32 県単森林病虫害防除対策事業	52

E	林野災害	
33	林野火災原因別被害状況	53
34	森林保険災害別てん補実績	54
35	森林保険契約実績	54
3	林道	
A	林道等	
36	林内路網密度（林道，林業専用道，林業専用道（規格相当））	55
37	地区別林道等整備計画と進捗状況（林道，林業専用道，林業専用道（規格相当））	55
38	林道現況（林道，林業専用道）	56
39	森林計画区別林道開設総括表（林道，林業専用道）	56
40	資金別林道開設総括表（林道，林業専用道）	57
41	補助事業別林道等開設実績（林道，林業専用道，林業専用道（規格相当））	58
B	作業道・作業路	
42	各種作業道・作業路開設実績	60
4	林産物及び木材工業	
A	生産	
43	主要林産物生産	61
44	林産物生産量及び生産額	62
45	林産物地区別生産量	64
46	用途別・針葉樹・広葉樹別素材生産量及び生産額	66
47	地区別・保有形態別・針広別素材生産量	67
B	木材需給	
48	国の木材需給実績	68
49	本県の木材（用材，燃料材（発電用））需給実績	70
50	本県用途別木材需給実績	72
51	木材等の輸出状況	73
52	木材等の輸入状況	74
53	本県及び全国の新設住宅着工戸数	75
54	本県年次別・月別住宅着工戸数	76
55	地区別住宅着工戸数	77
C	木材価格	
56	素材	78
57	製材品	78
58	木材価格の推移	80
	(1) 素材	
	(2) 製材品	
59	山元立木価格	81
D	木材工業	
60	規模別製材工場数（固定工場）	82
61	規模別木材加工工場数及び加工能力	83
62	市町村別木材加工工場数	84
63	地区別工場数・出力数	86
64	市町村別素材生産事業者数	87
E	特用林産等	
65	竹林改良等事業実績（県単事業）	91
66	活動火山周辺地域防災林業対策事業実績	91
67	特用林産関係事業実績（国庫事業）	92

5	林業経営	
A	林業構造改善	
68	林業構造改善事業指定地域一覧	94
69	入会林野整備実績	98
B	森林経営計画	
70	森林経営計画認定面積	99
71	市町村別除伐・間伐対象面積	100
72	間伐対策事業実績及び事業種別間伐実績	101
	(1) みんなの森づくり県民税関係事業	
	(2) 事業種別間伐実績	
6	森林組合及び金融	
73	森林組合	102
74	生産森林組合	104
75	林業関係主要資金貸付実績	106
76	公有林造林資金貸付実績	108
7	林業労働	
77	林業作業士・現場管理責任者・総括現場管理責任者登録状況	110
78	高性能林業機械オペレーター養成状況	110
79	「森の研修館かごしま」研修実績	111
80	森林組合の就業日数別林業技能者数	112
81	森林組合林業技能者の男女別、年齢別構成	116
82	森林組合林業技能者の社会保険等への加入状況	117
83	林業労働災害発生状況	118
	(1) 林業、木材・木製品製造業における労働基準監督署別労働災害発生状況（休業4日以上）	
	(2) 事故の型別災害発生状況（休業4日以上）	
84	林業労働安全衛生巡回指導（点検パトロール）実施状況	120
8	技術普及	
85	林業普及指導実績	121
	(1) 林業専門普及指導員	
	(2) 林業普及指導員	
86	林業後継者育成対策の実績	122
	(1) 指導林家等認定実績	
	(2) 指導区別の現認者状況	
	(3) 市町村別の現認者状況	
87	地区別林業研究グループ現況	123
88	高性能林業機械設備状況	125
9	国土保全	
A	治山	
89	台風・豪雨等被害状況（山地崩壊）	126
90	民有林治山事業費全国対比	127
91	治山事業実績	128
92	治山事業年度別実績	129
B	保安林	
93	保安林現況	131

94	市町村別民有林保安林現況	133
95	保安林指定・解除実績	145
	(1) 指定	
	(2) 解除	
96	保安林現況全国対比	147

10 県営林

97	県営林面積の推移	149
98	市町村別県営林面積・蓄積現況	150
99	県営林造林実績	151
100	県営林保育事業及び主・間伐実績	151
101	「環境の森林」の購入実績	152
102	「環境の森林」の森林整備実績	152

11 猟政・緑化等

A 猟政

103	鳥獣保護区指定状況	153
104	休猟区指定状況	153
105	狩猟鳥獣捕獲禁止状況	153
	(1) 国による捕獲禁止	
	(2) 鹿児島県による捕獲禁止	

106	特定猟具使用禁止区域（銃器）指定状況	154
107	狩猟者登録証交付状況	154
108	鳥類捕獲状況	155
109	獣類捕獲状況	155

B 林地開発

110	林地開発行為の目的別許可状況	156
-----	----------------	-----

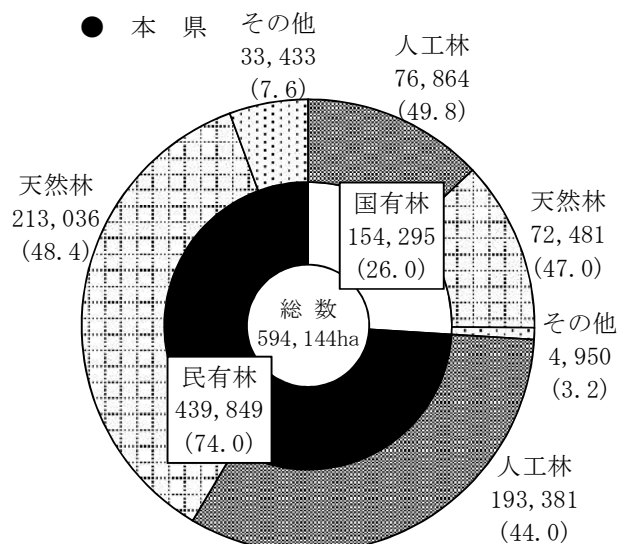
C 緑化等

111	緑の少年団結成状況	157
112	「みどりの感謝祭」及び「九州森林（もり）の日植樹祭」の開催状況	159
113	「鹿児島県森林・林業振興大会」の開催状況	161
114	令和3年度林政の主な動き	162

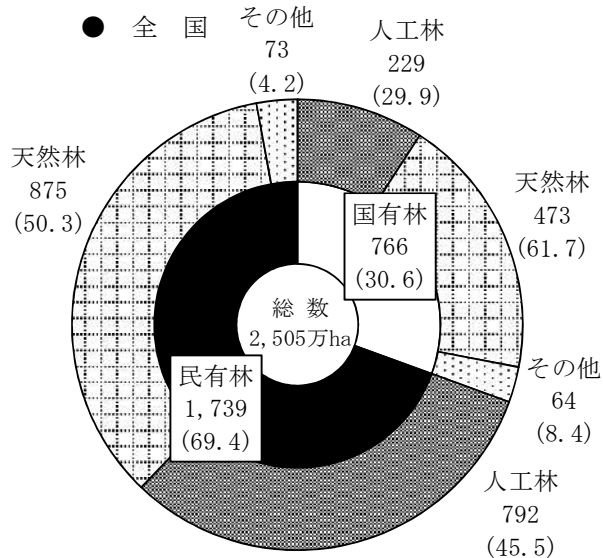
鹿児島県森林・林業の概況

1 森林資源

ア 森林面積

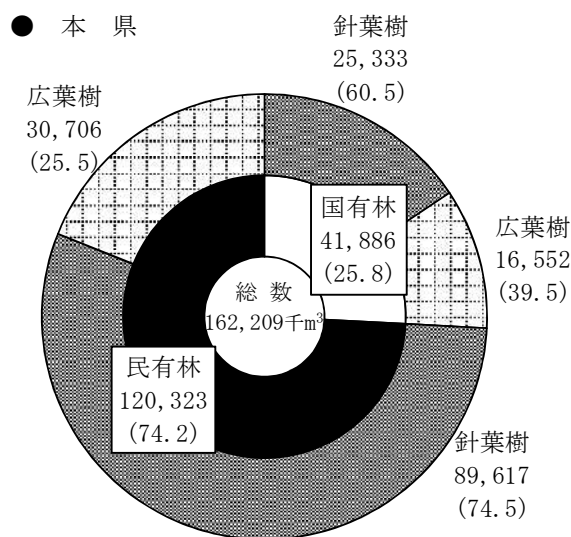


(R4年4月1日現在)

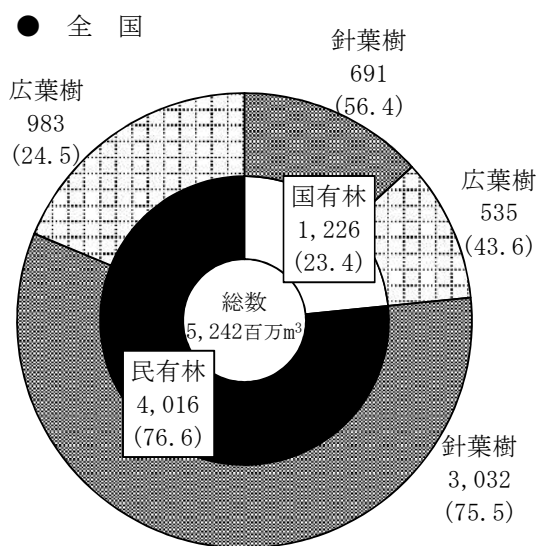


(H29年3月31日現在)

イ 森林蓄積



(R4年4月1日現在)



(H29年3月31日現在)

(資料) 1 国有林は九州森林管理局「国有林の地域別の森林計画書」及び林野庁「森林・林業統計要覧」

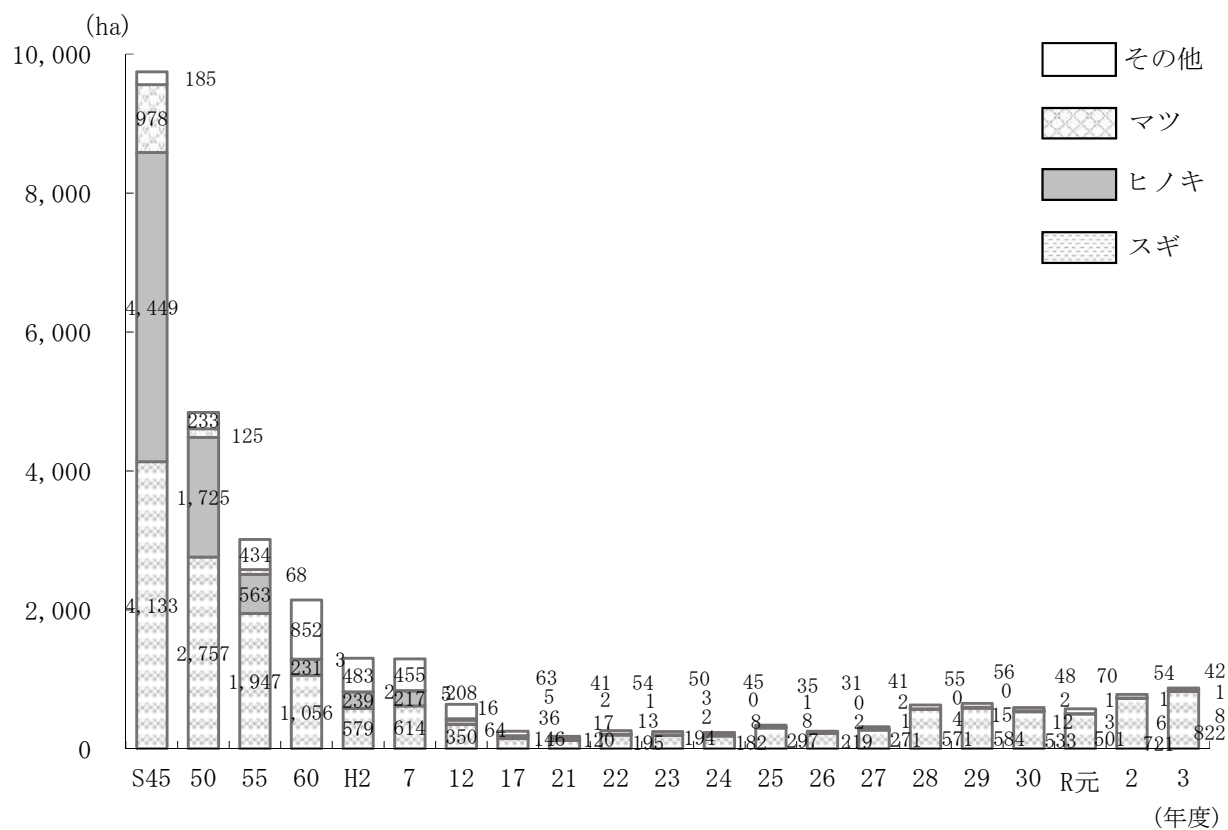
2 民有林は県森林経営課「地域森林計画書」(R4年4月1日現在)

3 全国は林野庁計画課「森林資源の現況」(H29年3月31日現在)

(注) 1 本県分の国有林蓄積は、林野庁所管及びその他省庁所管の森林である。

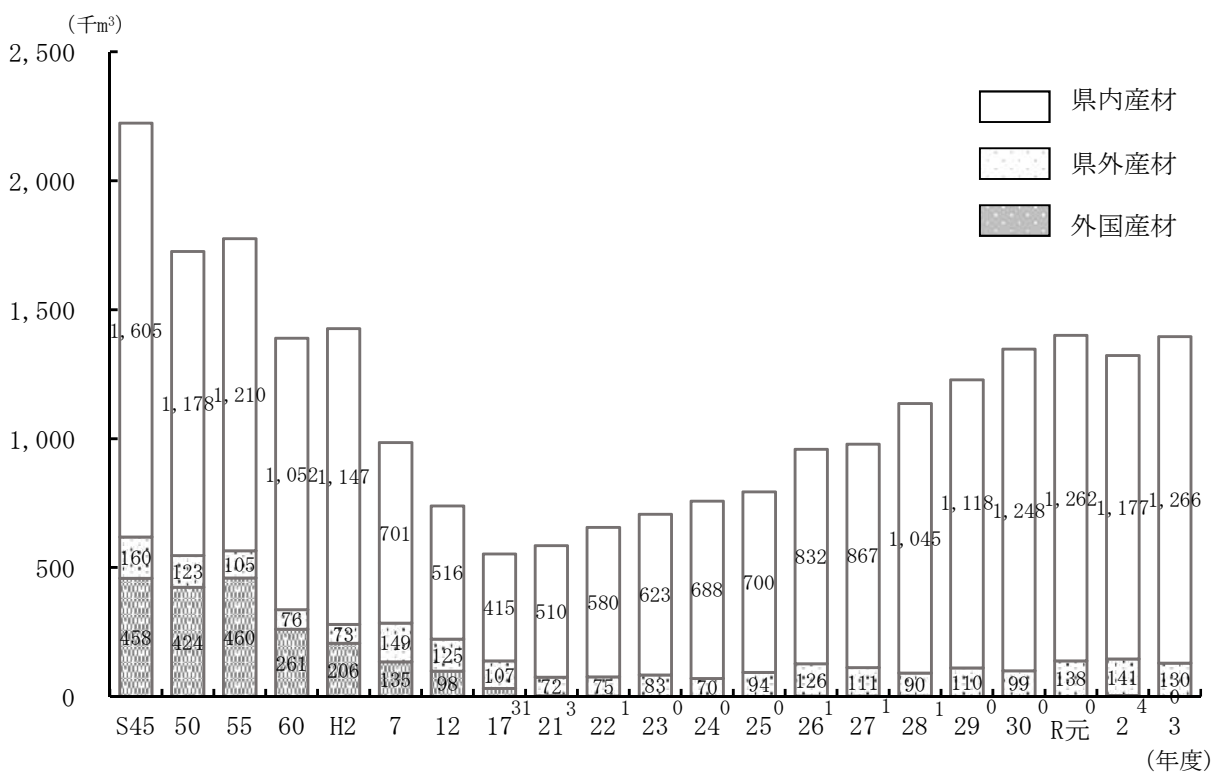
2 四捨五入の関係で総数と内訳の計は一致しないことがある。

ウ 造林面積の推移



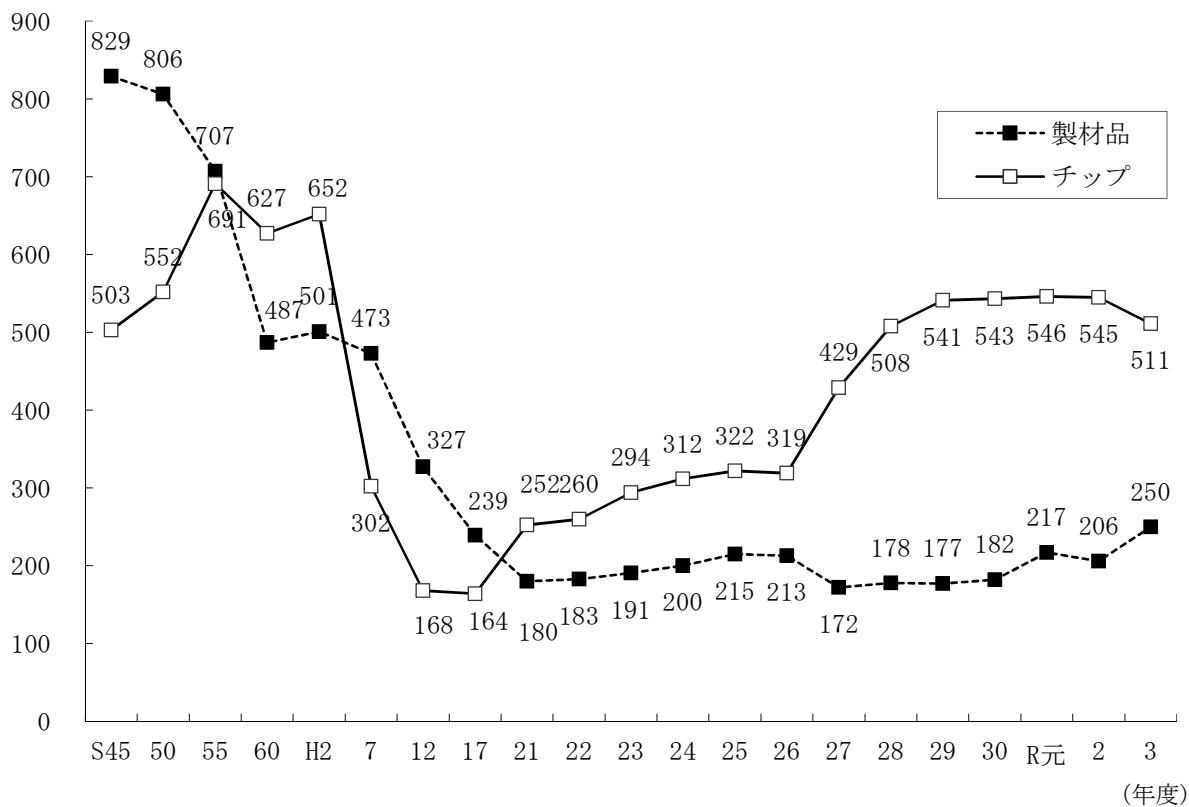
2 林産物

ア 素材供給の推移



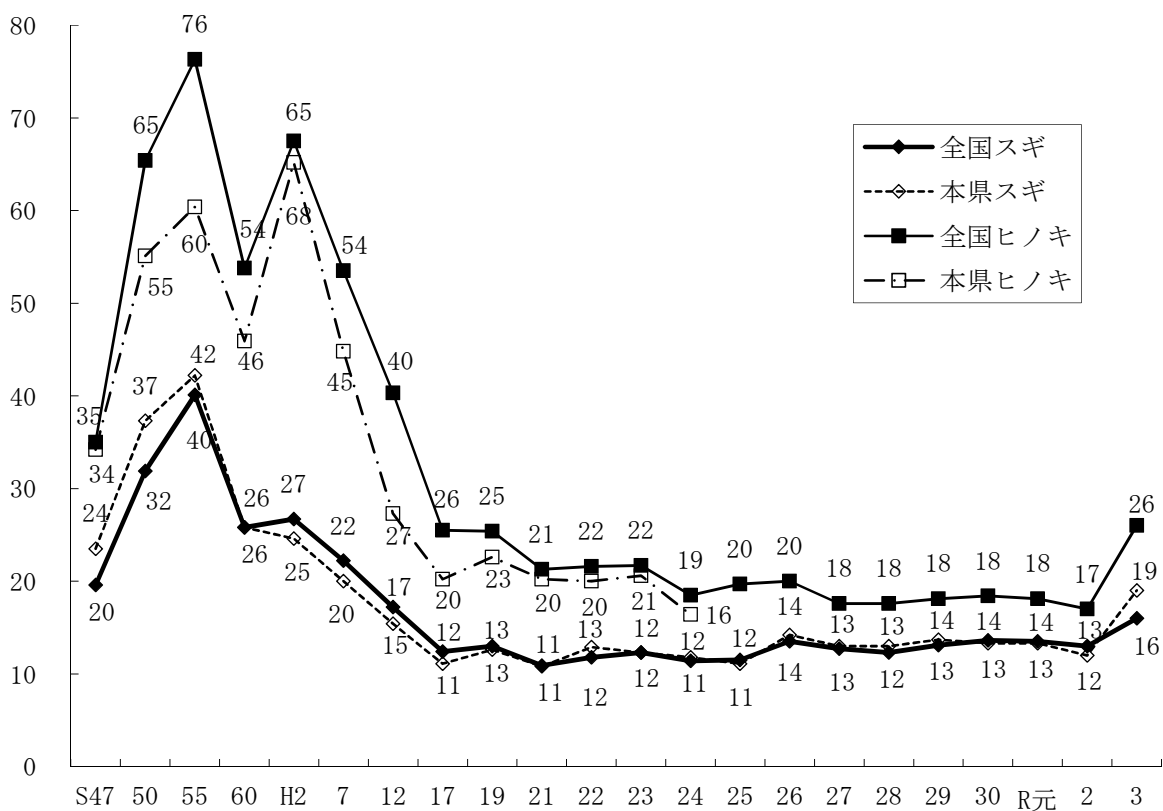
イ 製材品・チップの生産量の推移

(千m³)



ウ 木材価格の推移

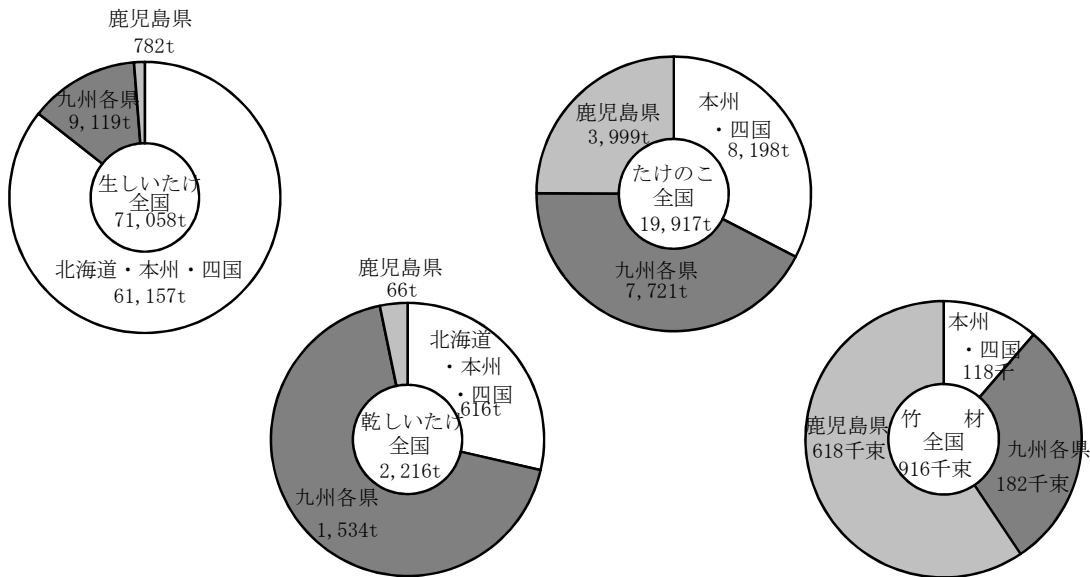
(千円/m³)



(資料) 農林水産省「木材価格」

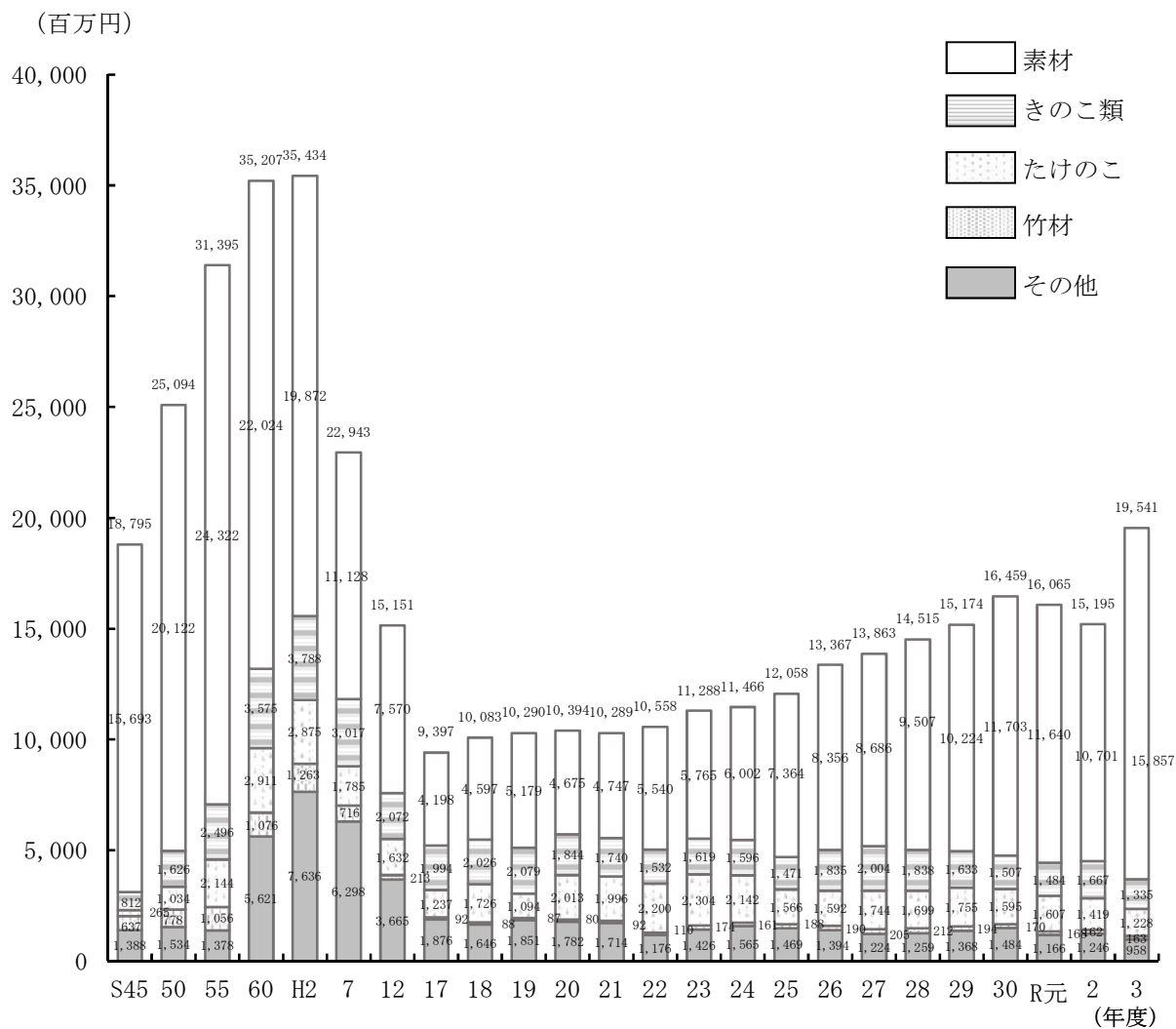
(注) 本県ヒノキの木材価格については、H25年1月以降取扱量減少のため平均価格未公表(年度)

エ 特用林産物生産量



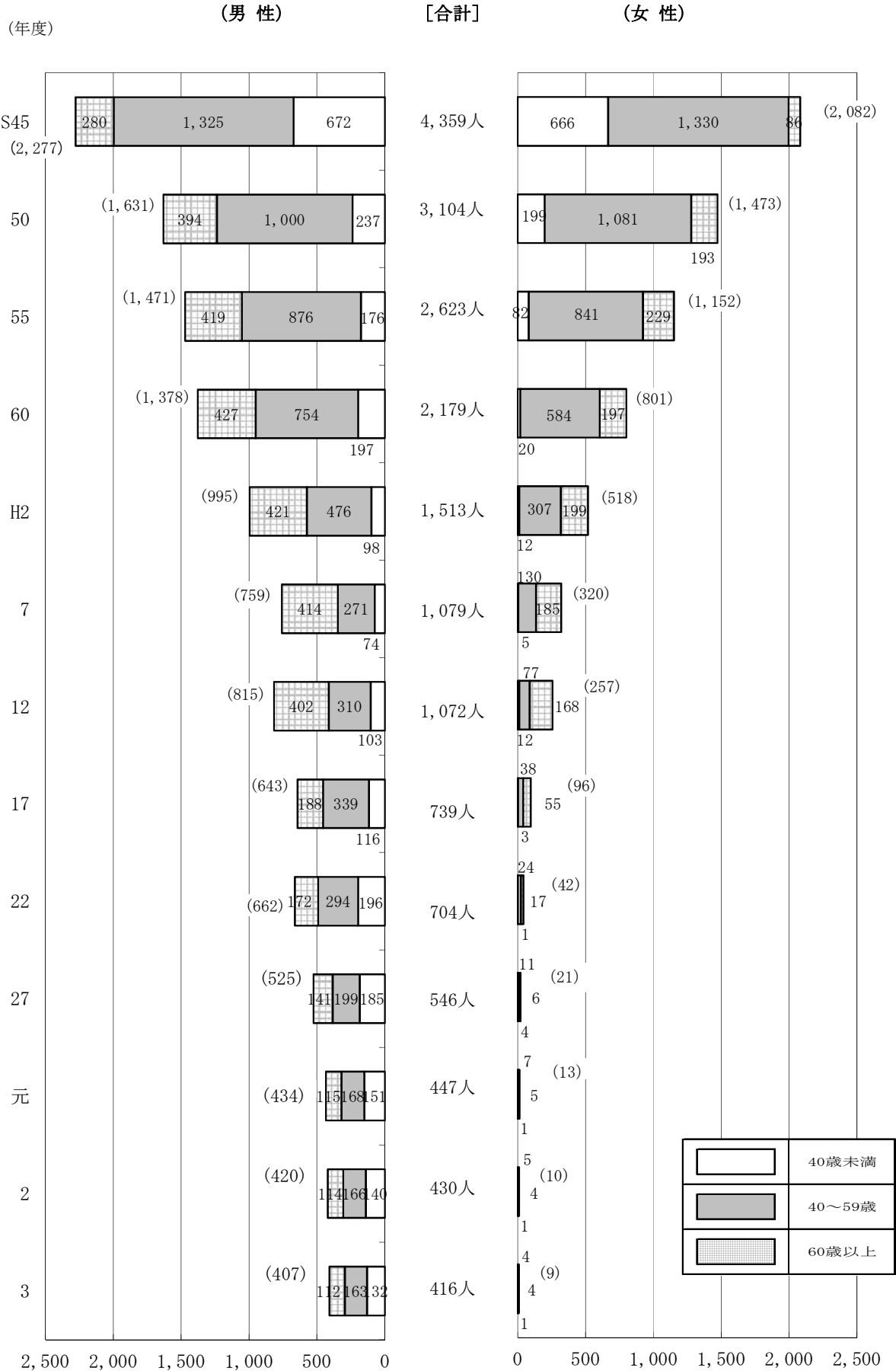
(資料) 林野庁「令和3年特用林産基礎資料」
 (注) 四捨五入の関係で総数と内訳の計は一致しないことがある。

オ 林産物生産額の推移



(資料) 県森林経営課, 県かごしま材振興課
 (注) 1 H26から素材の生産額に燃料材(発電用)を含む。
 2 四捨五入の関係で総数と内訳の計は一致しないことがある。

3 林業労働力（森林組合林業技能者）



1 森林資源

A 森林面積

1 所有形態別森林面積

区分	所有形態別		本 県							九州	全国		
			S40年度	50年度	60年度	H7年度	17年度	2年度	3年度			4年度	
実数	総 数		ha	ha	ha	ha	ha	ha	ha	ha	千ha	千ha	
	総 数		579,134	589,896	588,610	588,348	590,506	592,424	594,535	594,144	2,771	25,048	
	国 有 林	総 数		163,982	161,270	158,176	156,245	156,261	152,364	154,402	154,295	539	7,659
		林 野 庁 所 管	総 数	160,292	157,383	154,451	152,453	152,103	151,595	151,553	151,446	-	7,593
			国 有 林	154,869	153,503	152,549	150,620	150,275	150,081	150,039	149,977	-	7,508
			官 行 造 林 地	5,423	3,880	1,902	1,833	1,828	1,514	1,514	1,470	-	85
		そ の 他 省 庁 所 管		3,690	3,887	3,725	3,791	4,158	769	2,849	2,849	-	65
	民 有 林	総 数		415,152	428,626	430,434	432,103	434,245	440,060	440,134	439,849	2,232	17,389
		公 有 林	総 数	77,626	55,210	57,088	58,384	62,562	66,612	66,939	67,367	-	2,995
			県 営 林	6,303	5,961	5,973	5,769	6,960	7,154	7,225	8,030	-	1,292
			市 町 村 有 林	71,323	49,249	51,115	52,615	55,602	59,458	59,714	59,337	-	1,702
		私 有 林		337,526	373,416	373,346	373,718	371,683	373,448	373,195	372,483	-	14,347
		内 訳	森 林 研 究 ・ 整 備 機 構	-	-	6,271	5,977	6,219	6,170	6,108	6,084	-	-
			県 森 林 整 備 公 社	-	-	6,566	8,230	9,662	9,661	9,616	9,616	-	-
	そ の 他		-	-	360,509	359,511	355,802	357,617	357,471	356,782	-	-	
S40年度を100とした推移	総 数		100	102	102	102	102	102	103	103	-	-	
	国 有 林	総 数	100	98	96	95	95	93	94	94	-	-	
		林 野 庁 所 管	総 数	100	98	96	95	95	95	95	94	-	-
			国 有 林	100	99	99	97	97	97	97	97	-	-
			官 行 造 林 地	100	72	35	34	34	28	28	27	-	-
		そ の 他 省 庁 所 管		100	105	101	103	113	21	77	77	-	-
	民 有 林	総 数		100	103	104	104	105	106	106	106	-	-
		公 有 林	総 数	100	71	74	75	81	86	86	87	-	-
			県 営 林	100	95	95	92	110	114	115	127	-	-
			市 町 村 有 林	100	69	72	74	78	83	84	83	-	-
私 有 林		100	111	111	111	110	111	111	110	-	-		

(資料) 1 本県国有林は九州森林管理局「国有林の地域別の地域森林計画書」,
本県民有林は県森林経営課「地域森林計画書」(R4年4月1日現在)

2 全国,九州は,林野庁の統計情報「森林資源現況総括」H29年3月31日現在(林野庁HPより)

(注) 四捨五入の関係で総数と内訳の計は一致しないことがある。

2 森林計画区別対象森林面積の異動状況（民有林）

森林計画区	森 林 面 積	異 動 の 期 間	増 減 (A)－(B)	森 林	
				森 林 以 外 より 森 林	
				総 数 (A)	原 野
総 数	439,849 (100.0)		7,917	15,140	20
南 薩	97,899 (22.3)	H26.4.1～H31.3.31	2,163	2,886	5
		H21.4.1～H26.3.31	898	1,827	1
		計	3,061	4,713	6
北 薩	100,397 (22.8)	H27.4.1～R2.3.31	3,063	3,414	-
		H22.4.1～H27.3.31	2,078	2,414	3
		計	5,141	5,828	3
始 良	54,921 (12.5)	H28.4.1～R3.3.31	298	565	1
		H23.4.1～H28.3.31	593	859	-
		計	891	1,424	1
大 隅	83,860 (19.1)	H25.4.1～H30.3.31	300	860	2
		H20.4.1～H25.3.31	124	624	7
		計	424	1,484	9
熊 毛	31,205 (7.1)	H28.4.1～R3.3.31	314	483	-
		H23.4.1～H28.3.31	△189	14	1
		計	125	497	1
奄美大島	71,567 (16.3)	R29.4.1～R4.3.31	△1,914	663	0
		H24.4.1～H29.3.31	190	532	-
		計	△1,724	1,195	0

(資料) 県森林経営課「地域森林計画書」(R4年4月1日現在)

(注) 1 対象森林面積の()は総数に対する占有率である。

2 四捨五入の関係で総数と内訳の計は一致しないことがある。

(単位: ha・%)

の 異 動 状 況							
への異動 (増)		森林より森林以外への異動 (減)					
農用地	その他	総数 (B)	農用地	ゴルフ場等 レジャー 施設用地	住宅, 別荘工場 等建物敷地及び その附帯地	採石採土地	その他
87	15,033	7,223	365	57	826	6	5,969
1	2,880	723	43	5	190	2	483
1	1,825	929	29	19	44	2	835
2	4,705	1,652	72	24	234	4	1,318
2	3,412	351	45	-	123	-	183
50	2,361	336	18	-	23	-	295
52	5,773	687	63	-	146	-	478
13	550	267	5	28	203	-	32
2	857	266	3	-	4	-	259
15	1,407	533	8	28	207	-	291
11	847	560	62	0	134	1	363
6	611	500	55	1	68	-	376
17	1,458	1,060	117	1	202	1	739
-	483	169	9	-	12	-	149
-	13	203	27	3	14	-	159
-	496	372	36	3	26	-	308
-	663	2,577	9	0	8	-	2,559
-	532	342	60	1	3	1	277
-	1,195	2,919	69	1	11	1	2,836

3 森林計画区別制限林現況（民有林）

年 度 森 林 計 画 区	森 林 面 積 総 数	制 限 林 面 積 総 数	保 安 林	保 安 施 設	砂 防 指 定 地	自 総 数
	(A)	(B)				
S50	428,626	(2,382) 49,594	32,656	24	(13) 792	(2,024) 16,047
R4	439,849	(26,500) 118,723	(4,404) 58,644	(2) 30	(2,491) 13,269	(14,493) 44,720
南 薩	97,899	(6,804) 23,257	(421) 9,130	(2) 30	(411) 2,441	(1,207) 10,714
北 薩	100,397	(3,706) 28,622	(474) 19,009	-	(697) 2,720	(2,498) 6,704
始 良	54,921	(2,144) 12,733	(578) 9,396	-	(618) 1,741	(936) 1,293
大 隅	83,860	(3,499) 14,617	(1,930) 8,691	-	(502) 3,310	(869) 2,274
熊 毛	31,205	(959) 5,653	(454) 2,093	-	(84) 682	(373) 2,856
奄 美 大 島	71,567	(9,390) 33,842	(547) 10,325	-	(178) 2,376	(8,610) 20,880
構 成 比		100.0	49.4	0.0	11.2	-

(資料) 県森林経営課「地域森林計画書」(R4年4月1日現在)

(注) 1 保安林()は、2種類以上の保安林の重複面積、それ以外の()は、左側の制限林と重複する面積で外数

2 四捨五入の関係で総数と内訳の計は一致しないことがある。

(単位 ha・%)

然 公 園			都市計画法	文化財保護	種 苗 法	そ の 他	(B) / (A)
国 立 公 園	国 定 公 園	県 立 公 園	風 致 地 区	法 史 跡 名 勝	母 樹 林		
(1,044) 10,126	(255) 3,718	(725) 2,203	(336) 69	(9)	6	-	11.6
(11,311) 33,511	(1,632) 3,589	(1,551) 7,620	(217) 140	(4,488) 478	-	(406) 1,442	27.0
(812) 5,995	-	(396) 4,718	(217) 140	(4,449) 464	-	(97) 339	23.8
(32) 890	(1,433) 3,423	(1,034) 2,391	-	-	-	(36) 190	28.5
(928) 1,031	-	(8) 262	-	5	-	(11) 298	23.2
(557) 1,859	(199) 166	(113) 249	-	9	-	(198) 334	17.4
(373) 2,856	-	-	-	-	-	(48) 21	18.1
(8,610) 20,880	-	-	-	(39) -	-	(16) 261	47.3
28.2	3.0	6.4	0.1	0.4	-	1.2	

4 市町村別・所有形態別森林面積

年 度 [森林計画区] (振興局・支庁) 市町村	総土地 面 積 (A)	森 林 面 積 (B)	国 有 林					計 (D)	県営林
			計 (C)	林野庁	官行造林	文 部 科学省	その他 省 庁		
S50	914,985	589,896	161,270	153,503	8,880	3,406	481	428,626	5,961
R4	918,708	594,144	154,295	149,977	1,470	-	2,849	439,849	8,030
[南薩]	191,052	107,810	9,911	9,868	30	-	12	97,899	436
(鹿児島)	104,544	61,493	6,400	6,379	10	-	10	55,093	265
鹿児島市	54,761	30,358	3,185	3,174	-	-	10	27,173	189
日置市	25,301	14,983	1,955	1,955	-	-	-	13,028	71
いちき串木野市	11,229	6,897	1,260	1,250	10	-	-	5,636	4
三島村	3,139	2,515	-	-	-	-	-	2,515	-
十島村	10,114	6,741	-	-	-	-	-	6,741	-
(南薩)	86,508	46,317	3,510	3,489	20	-	1	42,807	172
枕崎市	7,478	3,381	33	33	-	-	-	3,347	8
指宿市	14,880	5,999	689	689	-	-	0	5,310	22
南さつま市	28,359	18,155	746	745	-	-	0	17,410	66
南九州市	35,791	18,782	2,043	2,022	20	-	1	16,739	76
[北薩]	195,983	133,091	32,694	31,478	1,095	-	122	100,397	1,408
(北薩)	156,727	105,298	19,809	18,737	951	-	122	85,488	1,197
阿久根市	13,428	8,171	1,448	1,447	-	-	0	6,723	19
出水市	32,998	21,325	8,673	8,673	-	-	-	12,652	408
薩摩川内市	68,292	47,029	3,992	3,320	551	-	121	43,037	413
さつま町	30,390	21,472	5,697	5,297	400	-	0	15,776	257
長島町	11,619	7,301	0	-	-	-	0	7,301	101
(始良・伊佐)	39,256	27,794	12,885	12,741	144	-	0	14,909	211
伊佐市	39,256	27,794	12,885	12,741	144	-	0	14,909	211
[始良]	97,871	66,530	11,610	10,847	308	-	454	54,921	1,421
(始良・伊佐)	97,871	66,530	11,610	10,847	308	-	454	54,921	1,421
霧島市	60,317	40,813	7,387	7,059	240	-	89	33,426	975
始良市	23,125	15,534	824	782	42	-	0	14,710	274
湧水町	14,429	10,184	3,398	3,006	27	-	365	6,785	172

(単位：ha・%)

民 有 林								森林率 (B/A)	国有林率 (C/B)	民有林率 (D/B)
市町村 有 林	私 有 林									
	計	個 人	森林研 究・整 備機構	県森林 整備 公 社	集 落	会 社	その他			
49,249	373,416	…	…	…	…	…	…	64.5	27.3	72.7
59,337	372,483	261,227	6,084	9,616	27,094	25,725	42,735	64.7	26.0	74.0
12,978	84,486	59,410	359	2,236	3,471	5,197	13,812	56.4	9.2	90.8
10,441	44,388	32,677	226	1,111	1,060	3,305	6,009	58.8	10.4	89.6
2,074	24,909	18,849	144	436	626	2,008	2,847	55.4	10.5	89.5
529	12,428	9,735	82	238	44	599	1,728	59.2	13.0	87.0
186	5,446	3,695	-	436	2	154	1,159	61.4	18.3	81.7
2,128	386	35	-	-	9	179	163	80.1	-	100.0
5,523	1,218	363	-	-	378	365	112	66.7	-	100.0
2,537	40,098	26,734	133	1,125	2,412	1,892	7,803	53.5	7.6	92.4
230	3,109	2,265	-	19	164	78	583	45.2	1.0	99.0
232	5,056	3,255	-	-	382	928	492	40.3	11.5	88.5
979	16,364	10,673	-	806	1,443	451	2,992	64.0	4.1	95.9
1,095	15,568	10,541	133	300	423	435	3,737	52.5	10.9	89.1
14,756	84,233	60,734	2,819	3,387	1,886	5,503	9,905	67.9	24.6	75.4
13,448	70,843	50,735	2,356	3,064	1,854	4,117	8,716	67.2	18.8	81.2
663	6,041	4,414	-	354	500	46	727	60.8	17.7	82.3
2,742	9,502	6,628	411	421	63	1,577	402	64.6	40.7	59.3
8,171	34,453	23,589	920	1,754	849	1,940	5,401	68.9	8.5	91.5
1,027	14,492	10,580	1,025	423	140	472	1,852	70.7	26.5	73.5
844	6,355	5,524	-	112	302	83	334	62.8	0.0	100.0
1,308	13,391	9,999	463	323	31	1,385	1,189	70.8	46.4	53.6
1,308	13,391	9,999	463	323	31	1,385	1,189	70.8	46.4	53.6
5,312	48,188	35,454	981	1,133	807	4,807	5,007	68.0	17.4	82.6
5,312	48,188	35,454	981	1,133	807	4,807	5,007	68.0	17.4	82.6
2,708	29,742	21,869	357	517	301	3,089	3,608	67.7	18.1	81.9
1,995	12,441	8,634	568	357	335	1,401	1,146	67.2	5.3	94.7
608	6,006	4,951	55	258	171	317	253	70.6	33.4	66.6

4 市町村別・所有形態別森林面積(つづき)

年 度 [森林計画区] (振興局・支庁) 市町村	総土地 面 積 (A)	森 林 面 積 (B)	国 有 林					計 (D)	県営林
			計 (C)	林野庁	官行造林	文部 科学省	その他 省 庁		
[大隅]	210,402	132,404	48,544	48,425	-	-	119	83,860	2,538
(大隅)	210,402	132,404	48,544	48,425	-	-	119	83,860	2,538
鹿屋市	44,815	23,088	7,251	7,172	-	-	80	15,837	481
垂水市	16,212	12,749	3,944	3,942	-	-	2	8,805	60
曾於市	39,014	23,004	3,684	3,676	-	-	9	19,319	12
志布志市	29,028	15,670	4,361	4,360	-	-	0	11,309	252
大崎町	10,067	3,590	211	211	-	-	0	3,379	10
東串良町	2,778	347	170	170	-	-	-	178	-
錦江町	16,319	12,282	5,387	5,387	-	-	0	6,895	23
南大隅町	21,359	16,715	7,366	7,340	-	-	25	9,349	40
肝付町	30,810	24,959	16,170	16,167	-	-	3	8,789	1,661
[熊毛]	99,368	72,816	41,611	41,564	-	-	47	31,205	1,272
(熊毛)	99,368	72,816	41,611	41,564	-	-	47	31,205	1,272
西之表市	20,566	12,233	1,299	1,299	-	-	-	10,934	303
中種子町	13,718	5,999	589	589	-	-	0	5,410	554
南種子町	11,036	6,016	1,437	1,437	-	-	0	4,579	0
屋久島町	54,048	48,567	38,286	38,240	-	-	46	10,282	416
[奄美大島]	124,025	81,493	9,926	7,795	36	-	2,095	71,567	953
(大島)	124,025	81,493	9,926	7,795	36	-	2,095	71,567	953
奄美市	30,833	24,140	3,001	2,180	-	-	821	21,139	800
大和村	8,826	8,008	608	22	-	-	586	7,400	63
宇検村	10,307	9,385	873	873	-	-	0	8,512	-
瀬戸内町	23,965	20,681	1,691	967	36	-	688	18,990	1
龍郷町	8,182	6,582	-	-	-	-	-	6,582	71
喜界町	5,682	878	-	-	-	-	-	878	1
徳之島町	10,492	5,504	1,490	1,490	-	-	-	4,014	-
天城町	8,040	3,447	1,749	1,749	-	-	-	1,698	9
伊仙町	6,271	1,583	514	514	-	-	-	1,069	-
和泊町	4,039	299	-	-	-	-	-	299	4
知名町	5,330	899	-	-	-	-	-	899	5
与論町	2,058	86	-	-	-	-	-	86	0

- (注) 1 総土地面積は、「令和2年版鹿児島県統計年鑑」による。
 2 総土地面積は、境界の一部が未定のため、面積の総数と内訳の合計とは一致しない。
 3 その他省庁の内訳は、財務省0、農林水産省75、法務省24、宮内庁25、防衛省636、環境省2089である。
 4 県営林の内訳は、県有林、県行造林、その他県有林である。
 5 四捨五入の関係で総数と内訳の計は一致しないことがある。

(単位：ha・%)

民 有 林								森林率 (B/A)	国有林率 (C/B)	民有林率 (D/B)
市町村 有 林	私 有 林									
	計	個 人	森林研 究・整 備機構	県森林 整備 公社	集 落	会 社	その他			
7,016	74,306	58,800	711	1,542	1,638	3,353	8,261	62.9	36.7	63.3
7,016	74,306	58,800	711	1,542	1,638	3,353	8,261	62.9	36.7	63.3
1,464	13,892	11,533	359	163	268	720	849	51.5	31.4	68.6
338	8,408	4,191	-	437	69	367	3,343	78.6	30.9	69.1
1,028	18,279	16,779	11	33	78	455	923	59.0	16.0	84.0
755	10,302	8,885	41	87	170	350	769	54.0	27.8	72.2
366	3,003	2,816	-	47	3	71	66	35.7	5.9	94.1
40	137	131	-	-	-	-	6	12.5	48.9	51.1
954	5,918	4,722	134	134	55	159	715	75.3	43.9	56.1
1,155	8,155	5,614	-	377	975	130	1,059	78.3	44.1	55.9
915	6,212	4,128	165	264	21	1,101	532	81.0	64.8	35.2
4,485	25,447	17,570	-	1,319	1,724	2,661	2,174	73.3	57.1	42.9
4,485	25,447	17,570	-	1,319	1,724	2,661	2,174	73.3	57.1	42.9
875	9,757	6,450	-	717	1,135	834	622	59.5	10.6	89.4
372	4,485	3,403	-	398	269	189	226	43.7	9.8	90.2
927	3,652	2,188	-	156	160	135	1,012	54.5	23.9	76.1
2,312	7,554	5,529	-	48	160	1,503	315	89.9	78.8	21.2
14,791	55,822	29,258	1,215	-	17,569	4,205	3,576	65.7	12.2	87.8
14,791	55,822	29,258	1,215	-	17,569	4,205	3,576	65.7	12.2	87.8
6,044	14,296	7,958	650	-	2,618	2,368	703	78.3	12.4	87.6
1,185	6,152	2,969	43	-	1,983	1,011	146	90.7	7.6	92.4
1,777	6,735	1,137	-	-	4,822	211	566	91.1	9.3	90.7
1,474	17,515	9,192	211	-	6,720	264	1,129	86.3	8.2	91.8
3,215	3,296	2,810	311	-	5	37	133	80.4	-	100.0
141	736	240	-	-	406	2	89	15.4	-	100.0
367	3,647	2,442	-	-	428	244	533	52.5	27.1	72.9
152	1,537	733	-	-	550	24	230	42.9	50.7	49.3
99	970	882	-	-	20	38	30	25.2	32.5	67.5
65	230	216	-	-	5	2	7	7.4	-	100.0
248	646	620	-	-	11	4	11	16.9	-	100.0
23	62	60	-	-	-	2	0	4.2	-	100.0

B 民有林の資源状況

5 森林計画区別人工林率年度別推移

(単位：ha・%)

森林計画区 (編成年度)	区分	森林計画編成による人工林率							調整人工林率
		S50年度	60年度	H7年度	17年度	R元年度	3年度	4年度	R4年度
南 薩 (H30)	人工林面積	48,224	48,150	48,192	48,390	45,395	45,395	45,395	45,366
	森林面積	93,915	96,376	95,593	95,844	97,899	97,899	97,899	97,899
	人工林率	51.3	51.0	50.4	50.5	46.4	46.4	46.4	46.3
北 薩 (R元)	人工林面積	41,787	44,802	55,354	56,825	53,710	51,538	51,538	51,557
	森林面積	80,337	80,723	94,881	96,345	97,334	100,397	100,397	100,397
	人工林率	52.0	55.5	58.3	59.0	55.2	51.3	51.3	51.4
始 良 (R2)	人工林面積	44,065	46,141	37,239	37,592	35,777	33,933	33,933	33,938
	森林面積	66,654	67,542	54,415	54,381	54,623	54,921	54,921	54,921
	人工林率	66.1	68.3	68.4	69.1	65.5	61.8	61.8	61.8
大 隅 (H29)	人工林面積	50,050	54,894	55,138	55,689	50,666	50,666	50,666	50,698
	森林面積	79,671	80,434	80,415	80,845	83,860	83,860	83,860	83,860
	人工林率	62.8	68.2	68.6	68.9	60.4	60.4	60.4	60.5
熊 毛 (R2)	人工林面積	11,320	11,584	11,359	11,251	10,332	8,698	8,698	8,698
	森林面積	32,695	32,570	32,474	32,089	30,891	31,205	31,205	31,205
	人工林率	34.6	35.6	35.0	35.1	33.4	27.9	27.9	27.9
奄美大島 (R3)	人工林面積	9,687	13,937	13,784	12,418	3,275	3,275	3,141	3,142
	森林面積	75,354	74,789	74,326	74,742	73,480	73,480	71,567	71,567
	人工林率	12.9	18.6	18.5	16.6	4.5	4.5	4.4	4.4
総 数	人工林面積	205,133	219,508	221,066	222,165	199,155	193,505	193,371	193,399
	森林面積	428,626	432,434	432,103	434,245	438,089	441,763	439,849	439,849
	人工林率	47.9	51.0	51.2	51.2	45.5	43.8	44.0	44.0
全 国	人工林面積	6,716千ha	7,753千ha	7,952千ha	7,949千ha	7,916千ha	7,916千ha	7,916千ha	
	森林面積	17,285千ha	17,368千ha	17,302千ha	17,283千ha	17,389千ha	17,389千ha	17,389千ha	
	人工林率	39.1	44.6	46.0	46.0	45.5	45.5	45.5	

(資料) 全国は、林野庁「森林・林業統計要覧」〔森林資源の現況〕，
本県は、県森林経営課「地域森林計画書」(R4年4月1日現在)

(注) 1 調整人工林率 = (森林計画編成時人工林面積 + 拡大造林面積) / 森林計画編成時森林面積
2 四捨五入の関係で総数と内訳の計は一致しないことがある。

6 調整人工林率

(単位: ha・%)

[森林計画区] (振興局・支庁) 市町村	編成時 (調整年度)	R3年度 人工林面積 A	R3年度 拡大造林面積 B	R4年度 人工林面積 C	R4年度 森林面積 D	R4年度 調整人工林率 C/D×100
総数		193,372	27	193,399	439,849	44.0
[南薩]	H30	45,364	2	45,366	97,899	46.3
(鹿児島)		21,808	2	21,810	55,093	39.6
鹿児島市		10,997	2	10,998	27,173	40.5
日置市		7,940	0	7,940	13,028	60.9
いちき串木野市		2,361	-	2,361	5,636	41.9
三島村		109	-	109	2,515	4.3
十島村		401	-	401	6,741	5.9
(南薩)		23,556	1	23,556	42,807	55.0
枕崎市		1,106	0	1,107	3,347	33.1
指宿市		3,164	-	3,164	5,310	59.6
南さつま市		7,250	-	7,250	17,410	41.6
南九州市		12,035	0	12,035	16,739	71.9
[北薩]	R元	51,546	11	51,557	100,397	51.4
(北薩)		41,122	5	41,128	85,488	48.1
阿久根市		3,392	-	3,392	6,723	50.5
出水市		8,339	0	8,339	12,652	65.9
薩摩川内市		18,454	3	18,457	43,037	42.9
さつま町		7,853	2	7,855	15,776	49.8
長島町		3,084	-	3,084	7,301	42.2
(始良・伊佐)		10,424	5	10,429	14,909	70.0
伊佐市		10,424	5	10,429	14,909	70.0
[始良]	R2	33,935	3	33,938	54,921	61.8
(始良・伊佐)		33,935	3	33,938	54,921	61.8
霧島市		21,611	2	21,613	33,426	64.7
始良市		7,787	1	7,787	14,710	52.9
湧水町		4,538	0	4,538	6,785	66.9
[大隅]	29	50,688	11	50,698	83,860	60.5
(大隅)		50,688	11	50,698	83,860	60.5
鹿屋市		9,583	1	9,583	15,837	60.5
垂水市		4,119	0	4,119	8,805	46.8
曾於市		14,321	6	14,328	19,319	74.2
志布志市		7,442	2	7,444	11,309	65.8
大崎町		1,853	-	1,853	3,379	54.8
東串良町		70	-	70	178	39.2
錦江町		4,700	2	4,702	6,895	68.2
南大隅町		3,406	-	3,406	9,349	36.4
肝付町		5,194	-	5,194	8,789	59.1
[熊毛]	R2	8,698	0	8,698	31,205	27.9
(熊毛)		8,698	0	8,698	31,205	27.9
西之表市		3,399	-	3,399	10,934	31.1
中種子町		1,613	0	1,613	5,410	29.8
南種子町		972	0	972	4,579	21.2
屋久島町		2,714	0	2,714	10,282	26.4
[奄美大島]	R3	3,141	0	3,142	71,567	4.4
(大島)		3,141	0	3,142	71,567	4.4
奄美市		1,122	-	1,122	21,139	5.3
大和村		295	-	295	7,400	4.0
宇検村		221	-	221	8,512	2.6
瀬戸内町		280	0	280	18,990	1.5
龍郷町		400	-	400	6,582	6.1
喜界町		292	0	292	878	33.2
徳之島町		203	-	203	4,014	5.0
天城町		94	-	94	1,698	5.5
伊仙町		75	-	75	1,069	7.0
和泊町		31	0	31	299	10.3
知名町		106	0	106	899	11.8
与論町		24	0	24	86	27.8

(資料) 県森林経営課

(注) 1 奄美大島地域森林計画区のR3年度人工林面積(A)は、R4年4月1日現在の面積である。

2 四捨五入の関係で総数と内訳の計は一致しないことがある。

7 人工林・天然林別森林現況

年 度 [森 林 計 画 区] (振 興 局 ・ 支 庁) 市 町 村	面 積 蓄 積	総 数	樹 林			
			針 葉 樹		広 葉 樹	
			人 工 林	天 然 林	人 工 林	天 然 林
S50	面積 蓄積	428,626 33,920	202,201 17,601	14,923 1,375	2,932 170	170,726 14,747
R4	面積 蓄積	439,849 120,323	185,023 88,844	4,661 774	7,808 944	208,294 29,681
[南薩]	面積 蓄積	97,899 26,914	44,536 21,336	2,192 188	823 93	41,439 5,293
(鹿児島)	面積 蓄積	55,093 13,413	21,321 10,229	2,132 177	486 56	23,430 2,947
鹿児島市	面積 蓄積	27,173 6,769	10,738 5,175	2,039 163	258 30	10,977 1,400
日置市	面積 蓄積	13,028 4,481	7,830 3,839	3 1	110 13	4,433 627
いちき串木野市	面積 蓄積	5,636 1,549	2,269 1,117	0 0	92 10	2,946 421
三島村	面積 蓄積	2,515 109	108 17	39 6	1 0	825 83
十島村	面積 蓄積	6,741 506	376 81	51 7	25 2	4,248 415
(南薩)	面積 蓄積	42,807 13,501	23,215 11,107	60 11	337 37	18,009 2,347
枕崎市	面積 蓄積	3,347 778	1,076 488	- -	29 4	2,088 286
指宿市	面積 蓄積	5,310 1,723	3,125 1,479	13 3	39 3	2,007 239
南さつま市	面積 蓄積	17,410 4,831	7,157 3,530	46 8	92 11	9,714 1,282
南九州市	面積 蓄積	16,739 6,169	11,858 5,610	1 0	176 19	4,200 540
[北薩]	面積 蓄積	100,397 27,863	49,858 22,364	79 19	1,668 204	39,410 5,269
(北薩)	面積 蓄積	85,488 23,374	39,661 18,374	79 19	1,444 180	35,739 4,794
阿久根市	面積 蓄積	6,723 1,757	3,285 1,419	18 5	106 12	2,277 321
出水市	面積 蓄積	12,652 4,119	8,098 3,636	0 0	241 29	3,250 453
薩摩川内市	面積 蓄積	43,037 11,428	17,808 8,493	53 12	635 82	21,330 2,835
さつま町	面積 蓄積	15,776 4,233	7,525 3,473	7 2	328 43	5,101 715
長島町	面積 蓄積	7,301 1,837	2,944 1,353	0 0	135 14	3,780 470
(始良・伊佐)	面積 蓄積	14,909 4,489	10,198 3,990	- -	223 24	3,671 475
伊佐市	面積 蓄積	14,909 4,489	10,198 3,990	- -	223 24	3,671 475
[始良]	面積 蓄積	54,921 17,735	32,272 15,355	235 72	1,659 198	16,591 2,109
(始良・伊佐)	面積 蓄積	54,921 17,735	32,272 15,355	235 72	1,659 198	16,591 2,109
霧島市	面積 蓄積	33,426 11,036	20,305 9,602	232 72	1,303 155	9,448 1,207
始良市	面積 蓄積	14,710 4,541	7,609 3,842	- -	177 21	5,510 678
湧水町	面積 蓄積	6,785 2,158	4,358 1,912	3 0	179 22	1,633 224

(単位：ha・千m³・千束)

地			竹 林	伐 採 跡 地	未 立 木 地	更 新 困 難 地	そ の 他 (ソテツ)
特 殊 樹 林	人 工 林	天 然 林					
計							
-	-	255	13,013	1,424	16,584	4,185	2,383
-	-	27	-	-	-	-	-
550	81	631	20,124	3,856	6,059	2,305	1,088
70	11	81	6,236	-	-	-	-
36	1	37	5,968	214	1,623	1,066	0
4	0	4	1,138	-	-	-	-
36	1	37	5,402	110	1,144	1,031	-
4	0	4	937	-	-	-	-
-	1	1	1,603	54	845	658	-
-	0	0	660	-	-	-	-
-	0	0	437	19	192	4	-
-	0	0	169	-	-	-	-
0	-	0	242	37	48	1	-
0	-	0	55	-	-	-	-
35	-	35	1,245	-	56	205	-
4	-	4	25	-	-	-	-
-	-	-	1,875	-	3	163	-
-	-	-	29	-	-	-	-
0	-	0	566	105	479	35	0
0	-	0	200	-	-	-	-
-	-	-	38	29	87	-	-
-	-	-	12	-	-	-	-
0	-	0	51	5	44	26	0
0	-	0	9	-	-	-	-
0	-	0	213	22	156	8	-
0	-	0	61	-	-	-	-
0	-	0	264	48	192	1	-
0	-	0	119	-	-	-	-
12	43	56	7,214	1,067	962	83	-
1	5	7	3,128	-	-	-	-
12	43	55	6,918	735	774	83	-
1	5	7	2,995	-	-	-	-
-	0	0	1,021	4	11	0	-
-	0	0	451	-	-	-	-
0	-	0	899	71	77	16	-
0	-	0	396	-	-	-	-
10	43	53	2,212	363	518	64	-
1	5	7	888	-	-	-	-
-	-	-	2,409	288	116	1	-
-	-	-	1,106	-	-	-	-
2	-	2	377	10	51	2	-
0	-	0	154	-	-	-	-
1	-	1	296	331	188	0	-
0	-	0	133	-	-	-	-
1	-	1	296	331	188	0	-
0	-	0	133	-	-	-	-
1	1	2	2,577	927	576	81	-
0	0	0	1,046	-	-	-	-
1	1	2	2,577	927	576	81	-
0	0	0	1,046	-	-	-	-
1	1	2	1,068	629	360	78	-
0	0	0	417	-	-	-	-
0	-	0	1,083	194	134	3	-
0	-	0	461	-	-	-	-
-	-	-	426	105	82	0	-
-	-	-	168	-	-	-	-

7 人工林・天然林別森林現況(つづき)

年 度 [森 林 計 画 区] (振 興 局 ・ 支 庁) 市 町 村	面 積 蓄 積	総 数	樹 林			
			針 葉 樹		広 葉 樹	
			人 工 林	天 然 林	人 工 林	天 然 林
[大隅]	面積 蓄積	83,860 28,520	47,969 24,766	129 32	2,697 312	27,464 3,409
(大隅)	面積 蓄積	83,860 28,520	47,969 24,766	129 32	2,697 312	27,464 3,409
鹿屋市	面積 蓄積	15,837 5,385	8,961 4,696	15 4	613 67	5,055 618
垂水市	面積 蓄積	8,805 2,634	3,972 2,063	47 14	147 16	4,358 540
曾於市	面積 蓄積	19,319 7,545	13,707 7,017	2 0	607 73	3,337 455
志布志市	面積 蓄積	11,309 4,016	6,846 3,524	1 0	593 74	3,117 417
大崎町	面積 蓄積	3,379 957	1,699 824	12 3	154 17	941 114
東串良町	面積 蓄積	178 43	67 32	19 4	3 0	63 8
錦江町	面積 蓄積	6,895 2,662	4,521 2,425	2 1	179 20	1,789 216
南大隅町	面積 蓄積	9,349 2,358	3,232 1,678	27 5	173 20	5,602 656
肝付町	面積 蓄積	8,789 2,919	4,965 2,510	4 1	229 24	3,202 385
[熊毛]	面積 蓄積	31,205 7,191	8,551 4,560	51 12	141 18	19,476 2,601
(熊毛)	面積 蓄積	31,205 7,191	8,551 4,560	51 12	141 18	19,476 2,601
西之表市	面積 蓄積	10,934 2,688	3,320 1,777	42 10	73 9	6,807 892
中種子町	面積 蓄積	5,410 1,276	1,593 849	0 0	20 3	3,307 425
南種子町	面積 蓄積	4,579 958	951 514	1 0	21 3	3,320 441
屋久島町	面積 蓄積	10,282 2,268	2,687 1,420	8 2	27 4	6,041 843
[奄美大島]	面積 蓄積	71,567 12,101	1,836 463	1,975 451	820 120	63,914 11,000
(大島)	面積 蓄積	71,567 12,101	1,836 463	1,975 451	820 120	63,914 11,000
奄美市	面積 蓄積	21,139 3,695	751 194	571 145	243 41	18,919 3,297
大和村	面積 蓄積	7,400 1,300	211 55	27 7	53 7	6,943 1,225
宇検村	面積 蓄積	8,512 1,509	139 39	112 33	42 5	8,002 1,426
瀬戸内町	面積 蓄積	18,990 2,923	130 35	5 0	51 7	17,519 2,867
龍郷町	面積 蓄積	6,582 1,197	319 85	307 83	26 4	5,614 1,018
喜界町	面積 蓄積	878 105	10 2	2 0	230 28	576 70
徳之島町	面積 蓄積	4,014 709	117 22	530 101	32 5	3,218 573
天城町	面積 蓄積	1,698 284	84 15	166 31	6 1	1,359 236
伊仙町	面積 蓄積	1,069 174	31 6	114 22	33 6	807 139
和泊町	面積 蓄積	299 39	1 0	40 9	28 4	218 26
知名町	面積 蓄積	899 151	43 9	102 21	52 8	678 112
与論町	面積 蓄積	86 13	- -	- -	24 3	62 10

(資料) 県森林経営課「地域森林計画書」(R4年4月1日現在)

(注) 1 竹林の蓄積(束数)は外数

2 四捨五入の関係で総数と内訳の計は一致しないことがある。

(単位：ha・千m³・千束)

地			竹 林	伐 採 跡 地	未 立 木 地	更 新 困 難 地	そ の 他 (ソテツ)
特 殊 樹 林	人 工 林	天 然 林					
計							
9	2	11	2,431	1,447	1,395	313	4
1	0	1	757	-	-	-	-
9	2	11	2,431	1,447	1,395	313	4
1	0	1	757	-	-	-	-
-	0	0	667	126	328	71	-
-	0	0	198	-	-	-	-
7	-	7	36	8	103	128	-
1	-	1	15	-	-	-	-
0	-	0	493	821	335	16	-
0	-	0	150	-	-	-	-
1	0	2	292	189	262	9	-
0	0	0	95	-	-	-	-
1	-	1	387	39	103	45	-
0	-	0	128	-	-	-	-
-	-	-	12	1	13	-	-
-	-	-	5	-	-	-	-
-	-	-	153	191	58	1	-
-	-	-	57	-	-	-	-
0	-	0	176	40	62	32	4
0	-	0	30	-	-	-	-
-	1	1	215	31	129	12	-
-	0	0	79	-	-	-	-
5	0	5	1,709	147	969	130	26
1	0	1	144	-	-	-	-
5	0	5	1,709	147	969	130	26
1	0	1	144	-	-	-	-
5	-	5	192	84	359	24	26
1	-	1	41	-	-	-	-
-	-	-	383	9	97	1	-
-	-	-	27	-	-	-	-
-	-	-	156	22	93	15	-
-	-	-	11	-	-	-	-
-	0	0	978	32	419	90	-
-	0	0	64	-	-	-	-
486	34	520	224	55	534	631	1,058
63	5	68	23	-	-	-	-
486	34	520	224	55	534	631	1,058
63	5	68	23	-	-	-	-
129	2	131	79	3	90	94	259
17	0	17	5	-	-	-	-
31	11	42	26	-	33	29	37
4	1	6	2	-	-	-	-
40	1	40	4	49	114	6	3
6	0	6	0	-	-	-	-
98	13	111	37	-	106	388	642
13	2	14	5	-	-	-	-
55	0	55	13	0	106	30	111
8	0	8	2	-	-	-	-
51	-	51	1	-	4	3	-
5	-	5	0	-	-	-	-
54	6	60	5	-	33	16	4
7	1	8	0	-	-	-	-
4	1	5	10	1	28	39	1
0	0	1	1	-	-	-	-
11	0	11	40	1	8	24	-
1	0	1	7	-	-	-	-
1	-	1	4	1	3	3	-
0	-	0	0	-	-	-	-
11	-	11	5	-	7	-	1
1	-	1	0	-	-	-	-
-	-	-	-	-	1	0	-
-	-	-	-	-	-	-	-

8 地区別・樹種別・森林面積・蓄積現況

年 度 振興局・支庁	総 数	針 葉 樹					広	
		総 数	ス ギ	ヒ ノ キ	マ ツ	そ の 他 針	総 数	ク ス
S50	428,626	217,124	90,483	57,428	69,139	74	173,658	307
	(3,743)							
R4	33,920	18,976	10,671	2,969	5,336	0	14,917	32
	439,849	189,684	118,137	62,306	9,067	174	216,102	151
鹿 児 島	(6,236)							
	120,323	89,617	65,075	22,659	1,852	32	30,625	19
南 薩	55,093	23,453	12,691	8,036	2,703	22	23,916	9
	(937)							
北 薩	13,413	10,406	7,191	2,929	282	4	3,003	1
	42,807	23,275	16,103	6,321	842	10	18,346	4
始 良 ・ 伊 佐	(200)							
	13,501	11,118	8,742	2,189	185	2	2,383	1
大 隅	85,488	39,740	19,093	20,063	538	47	37,184	23
	(2,995)							
熊 毛	23,374	18,393	10,775	7,475	137	7	4,974	3
	69,830	42,704	23,227	19,053	390	35	22,145	71
大 島	(1,179)							
	22,224	19,417	12,513	6,777	118	8	2,807	10
大 島	83,860	48,098	38,423	8,735	904	36	30,161	43
	(757)							
大 島	28,520	24,798	21,290	3,260	241	7	3,720	5
	31,205	8,602	7,923	40	624	15	19,617	1
大 島	(144)							
	7,191	4,571	4,387	15	167	3	2,619	0
大 島	71,567	3,812	678	59	3,066	9	64,733	1
	(23)							
	12,101	913	177	13	722	2	11,119	0

(資料) 県森林経営課「地域森林計画書」(R4年4月1日現在)

(注) 1 上段は面積(ha), 中段の()は竹林の束数(千束), 下段は蓄積(千m³)

2 四捨五入の関係で総数と内訳の計は一致しないことがある。

(単位：ha・千m³・千束)

葉 樹			特殊樹林	竹 林	そ の 他			
イ ジ ュ ク	ク ヌ ギ	そ の 他 広			総 数	無 立 木 地	崩 壊 地 等	ソ テ ツ
-	3,911	169,440	255	13,013 (3,743)	24,576	18,008	4,185	2,383
-	172	14,713	27					
200	7,459	208,292	631	20,124 (6,236)	13,308	9,915	2,305	1,088
26	895	29,685	81					
0	402	23,505	37	5,402 (937)	2,285	1,254	1,031	-
0	46	2,956	4					
0	264	18,078	0	566 (200)	619	584	35	0
0	28	2,355	0					
0	1,253	35,907	55	6,918 (2,995)	1,592	1,509	83	-
0	159	4,812	7					
0	2,461	19,613	3	2,873 (1,179)	2,105	2,023	82	-
0	292	2,505	0					
2	3,011	27,105	11	2,431 (757)	3,159	2,841	313	4
0	362	3,354	1					
-	67	19,549	5	1,709 (144)	1,271	1,115	130	26
-	8	2,610	1					
197	0	64,535	520	224 (23)	2,278	588	631	1,058
26	0	11,093	68					

9 樹種別面積

(1) 針葉樹

区 分	樹 齢	1～5	6～10	11～15	16～20	21～25	26～30	31～35
面 積	総 数	391	2,021	961	3,021	2,297	3,168	4,401
	ス ギ	335	1,897	841	924	1,720	2,321	3,046
	ヒ ノ キ	54	111	108	226	356	748	1,285
	マ ツ	2	10	11	1,860	183	62	56
	その他針	1	3	1	12	39	36	14
構 成 比	総 数	0.2	1.1	0.5	1.6	1.2	1.7	2.3
	ス ギ	0.3	1.6	0.7	0.8	1.5	2.0	2.6
	ヒ ノ キ	0.1	0.2	0.2	0.4	0.6	1.2	2.1
	マ ツ	0.0	0.1	0.1	20.5	2.0	0.7	0.6
	その他針	0.3	1.7	0.5	6.7	22.2	20.9	7.9

(2) 広葉樹

区 分	樹 齢	1～5	6～10	11～15	16～20	21～25	26～30	31～35
面 積	総 数	702	2,314	3,317	2,014	3,158	4,558	9,536
	ク ス	-	-	0	5	12	18	1
	イ ジ ュ	1	-	-	5	45	39	39
	ク ヌ ギ	40	207	293	274	619	890	1,227
	その他広	660	2,107	3,023	1,730	2,482	3,612	8,268
構 成 比	総 数	0.3	1.1	1.5	0.9	1.5	2.1	4.4
	ク ス	-	-	0.2	3.4	7.8	11.6	0.7
	イ ジ ュ	0.7	-	-	2.7	22.8	19.5	19.7
	ク ヌ ギ	0.5	2.8	3.9	3.7	8.3	11.9	16.5
	その他広	0.3	1.0	1.4	0.8	1.2	1.7	4.0

(資料) 県森林経営課「地域森林計画書」(R4年4月1日現在)

(注) 1 その他広に特殊樹林及びモクマオウを含む。

2 四捨五入の関係で総数と内訳の計は一致しないことがある。

10 樹種別蓄積

(1) 針葉樹

区 分	樹 齢	1～5	6～10	11～15	16～20	21～25	26～30	31～35
蓄 積	総 数	-	-	136	357	530	881	1,427
	ス ギ	-	-	125	188	447	721	1,120
	ヒ ノ キ	-	-	10	27	57	145	295
	マ ツ	-	-	1	140	21	9	10
	その他針	-	-	0	1	5	5	2
構 成 比	総 数	-	-	0.2	0.4	0.6	1.0	1.6
	ス ギ	-	-	0.2	0.3	0.7	1.1	1.7
	ヒ ノ キ	-	-	0.0	0.1	0.3	0.6	1.3
	マ ツ	-	-	0.0	7.6	1.1	0.5	0.5
	その他針	-	-	0.2	4.3	15.8	17.2	7.9

(2) 広葉樹

区 分	樹 齢	1～5	6～10	11～15	16～20	21～25	26～30	31～35
蓄 積	総 数	-	39	143	145	312	527	1,223
	ク ス	-	-	0	0	1	2	0
	イ ジ ュ	-	-	-	0	4	4	5
	ク ヌ ギ	-	3	13	21	63	106	158
	その他広	-	36	130	124	244	415	1,060
構 成 比	総 数	-	0.1	0.5	0.5	1.0	1.7	4.0
	ク ス	-	-	0.1	1.8	5.8	9.9	0.7
	イ ジ ュ	-	-	-	1.3	15.4	16.6	19.4
	ク ヌ ギ	-	0.4	1.5	2.3	7.0	11.8	17.6
	その他広	-	0.1	0.4	0.4	0.8	1.4	3.6

(資料) 県森林経営課「地域森林計画書」(R4年4月1日現在)

(注) 1 その他広に特殊樹林及びモクマオウを含む。

2 四捨五入の関係で総数と内訳の計は一致しないことがある。

(単位：ha・%)

36~40	41~45	46~50	51~55	56~60	61~65	66~70	71以上	合計
8,751	17,391	32,513	38,595	28,896	21,864	13,669	11,744	189,684
6,355	12,019	19,472	21,754	16,096	12,760	9,590	9,007	118,137
2,275	5,220	12,706	16,152	11,341	6,998	2,983	1,743	62,306
112	147	327	686	1,438	2,102	1,094	976	9,067
9	5	8	3	20	3	2	18	174
4.6	9.2	17.1	20.3	15.2	11.5	7.2	6.2	100.0
5.4	10.2	16.5	18.4	13.6	10.8	8.1	7.6	100.0
3.7	8.4	20.4	25.9	18.2	11.2	4.8	2.8	100.0
1.2	1.6	3.6	7.6	15.9	23.2	12.1	10.8	100.0
5.3	2.7	4.7	1.8	11.7	1.6	1.3	10.6	100.0

(単位：ha・%)

36~40	41~45	46~50	51~55	56~60	61~65	66~70	71以上	合計
12,075	13,827	18,891	22,338	25,954	29,864	24,771	43,414	216,733
1	1	1	2	2	4	1	104	151
14	0	-	1	4	13	7	30	200
1,672	1,076	609	245	101	95	64	45	7,459
10,389	12,749	18,281	22,091	25,847	29,752	24,698	43,235	208,923
5.6	6.4	8.7	10.3	12.0	13.8	11.4	20.0	100.0
0.6	0.9	0.6	1.0	1.0	2.6	0.9	68.7	100.0
6.8	0.1	-	0.3	2.1	6.6	3.6	15.3	100.0
22.4	14.4	8.2	3.3	1.4	1.3	0.9	0.6	100.0
5.0	6.1	8.7	10.6	12.4	14.2	11.8	20.7	100.0

(単位：千m³・%)

36~40	41~45	46~50	51~55	56~60	61~65	66~70	71以上	合計
3,313	7,268	14,436	18,416	14,709	11,849	8,296	7,998	89,617
2,682	5,659	10,100	12,342	9,846	8,355	6,651	6,838	65,075
608	1,577	4,260	5,909	4,511	3,002	1,360	898	22,659
22	32	74	164	349	491	284	256	1,852
2	1	2	1	4	1	1	6	32
3.7	8.1	16.1	20.5	16.4	13.2	9.3	8.9	100.0
4.1	8.7	15.5	19.0	15.1	12.8	10.2	10.5	100.0
2.7	7.0	18.8	26.1	19.9	13.3	6.0	4.0	100.0
1.2	1.7	4.0	8.9	18.8	26.5	15.3	13.8	100.0
6.1	3.6	5.8	3.5	12.5	2.5	2.7	18.2	100.0

(単位：千m³・%)

36~40	41~45	46~50	51~55	56~60	61~65	66~70	71以上	合計
1,642	1,981	2,821	3,329	3,912	4,511	3,679	6,441	30,706
0	0	0	0	0	1	0	14	19
2	0	-	0	1	3	1	6	26
223	148	83	35	14	14	9	6	895
1,417	1,833	2,738	3,294	3,897	4,495	3,669	6,415	29,765
5.3	6.5	9.2	10.8	12.7	14.7	12.0	21.0	100.0
0.7	0.9	0.7	1.0	1.0	2.8	0.9	73.9	100.0
7.6	0.1	-	0.3	2.8	9.6	5.4	21.7	100.0
24.9	16.5	9.3	3.9	1.6	1.5	1.0	0.7	100.0
4.8	6.2	9.2	11.1	13.1	15.1	12.3	21.6	100.0

C 国有林の概況

11 人工林・天然林別森林現況

年 度 [森 林 計 画 区] (振 興 局 ・ 支 庁) 市 町 村	関 係 管 理 署 等	面 積 蓄 積	総 数	樹	
				針	葉 樹
				人工林	天然林
R4 年 度 計		面 積 蓄 積	151,410 41,223,471 -	62,365 21,620,194	12,639 3,682,911
[南薩]		面 積 蓄 積	9,897 2,548,788	5,004 1,729,250	612 103,348
(鹿児島)		面 積 蓄 積	6,388 1,732,988	3,416 1,206,474	285 57,988
鹿児島市	鹿 児 島 森 林 管 理 署	面 積 蓄 積	3,173 861,701	1,571 593,412	63 17,277
日置市	鹿 児 島 森 林 管 理 署	面 積 蓄 積	1,955 510,627	1,069 348,001	205 36,952
いちき串木野市	鹿 児 島 森 林 管 理 署	面 積 蓄 積	1,260 360,660	776 265,061	17 3,759
(南薩)		面 積 蓄 積	3,509 815,800	1,588 522,776	327 45,360
枕崎市	鹿 児 島 森 林 管 理 署	面 積 蓄 積	33 2,648	0 134	4 428
指宿市	鹿 児 島 森 林 管 理 署	面 積 蓄 積	689 102,304	3 584	20 4,468
南さつま市	鹿 児 島 森 林 管 理 署	面 積 蓄 積	745 77,591	290 35,928	276 32,456
南九州市	鹿 児 島 森 林 管 理 署	面 積 蓄 積	2,042 633,257	1,294 486,130	28 8,008
[北薩]		面 積 蓄 積	32,540 10,087,111	20,105 7,466,542	472 137,153
(北薩)		面 積 蓄 積	19,655 6,292,774	12,067 4,600,860	298 90,651
阿久根市	北 薩 森 林 管 理 署	面 積 蓄 積	1,446 461,371	883 341,770	23 7,006
出水市	北 薩 森 林 管 理 署	面 積 蓄 積	8,653 2,946,148	5,297 2,141,943	122 41,342
薩摩川内市	北 薩 森 林 管 理 署	面 積 蓄 積	3,870 1,255,573	2,312 906,923	92 23,576
さつま町	北 薩 森 林 管 理 署	面 積 蓄 積	5,686 1,629,682	3,575 1,210,224	61 18,727
(始良・伊佐)		面 積 蓄 積	12,885 3,794,337	8,037 2,865,682	174 46,502
伊佐市	北 薩 森 林 管 理 署	面 積 蓄 積	12,885 3,794,337	8,037 2,865,682	174 46,502
[始良]		面 積 蓄 積	11,155 3,400,244	6,667 2,406,942	962 317,634
(始良・伊佐)		面 積 蓄 積	11,155 3,400,244	6,667 2,406,942	962 317,634
霧島市	鹿 児 島 森 林 管 理 署	面 積 蓄 積	7,298 2,182,834	4,130 1,475,132	882 294,061
始良市	鹿 児 島 森 林 管 理 署	面 積 蓄 積	824 283,869	578 234,560	5 1,571
湧水町	鹿 児 島 森 林 管 理 署	面 積 蓄 積	3,033 933,541	1,959 697,250	75 22,002

(単位：ha・m³・束)

林 地		竹 林	伐採跡地	未立木地
広 葉 樹	人工林			
天然林	人工林			
59,804	12,268	37	859	3,476
12,306,725	3,613,641	-	-	-
2,738	841	2	34	668
474,240	241,950	-	-	-
1,501	633	2	9	546
280,415	188,111	-	-	-
803	289	2	8	440
158,730	92,282	-	-	-
410	197	-	-	74
69,560	56,114	-	-	-
288	147	-	1	31
52,125	39,715	-	-	-
1,238	209	-	25	122
193,825	53,839	-	-	-
18	-	-	-	11
2,086	-	-	-	-
614	1	-	-	50
97,002	250	-	-	-
101	47	-	-	32
6,836	2,371	-	-	-
504	160	-	25	29
87,901	51,218	-	-	-
8,477	2,543	33	364	580
1,690,516	792,900	-	-	-
5,078	1,665	33	154	393
1,045,136	556,127	-	-	-
418	96	1	4	24
85,817	26,778	-	-	-
2,210	839	20	41	143
468,376	294,487	-	-	-
970	392	1	32	71
191,179	133,895	-	-	-
1,480	338	10	79	155
299,764	100,967	-	-	-
3,399	878	-	210	187
645,380	236,773	-	-	-
3,399	878	-	210	187
645,380	236,773	-	-	-
2,500	567	-	130	329
515,163	160,505	-	-	-
2,500	567	-	130	329
515,163	160,505	-	-	-
1,575	363	-	94	254
309,640	104,001	-	-	-
166	51	-	4	19
32,564	15,174	-	-	-
759	153	-	31	56
172,959	41,330	-	-	-

11 人工林・天然林別森林現況(つづき)

年度 [森林計画区] (振興局・支庁) 市町村	関係管理署等	面積 蓄積	総数	樹	
				針	葉
				人工林	天然林
[大隅]		面積 蓄積	48,424 12,367,616	23,362 7,198,929	1,101 265,528
(大隅)		面積 蓄積	48,424 12,367,616	23,362 7,198,929	1,101 265,528
鹿屋市	大隅森林管理署	面積 蓄積	7,172 1,725,004	2,851 830,144	290 73,007
垂水市	大隅森林管理署	面積 蓄積	3,942 934,207	1,524 469,389	247 49,085
曾於市	大隅森林管理署	面積 蓄積	3,676 1,010,328	2,467 797,302	9 2,519
志布志市	大隅森林管理署	面積 蓄積	4,360 1,103,338	2,311 738,865	54 12,214
大崎町	大隅森林管理署	面積 蓄積	211 29,245	177 27,723	1 83
東串良町	大隅森林管理署	面積 蓄積	170 26,838	143 26,706	- -
錦江町	大隅森林管理署	面積 蓄積	5,387 1,426,696	2,947 914,479	100 27,412
南大隅町	大隅森林管理署	面積 蓄積	7,339 1,854,384	2,824 873,288	146 37,332
肝付町	大隅森林管理署	面積 蓄積	16,167 4,257,576	8,116 2,521,033	255 63,876
[熊本]		面積 蓄積	41,563 11,351,075	7,104 2,773,242	9,430 2,842,939
(熊本)		面積 蓄積	41,563 11,351,075	7,104 2,773,242	9,430 2,842,939
西之表市	屋久島森林管理署	面積 蓄積	1,299 296,786	278 99,139	57 16,441
中種子町	屋久島森林管理署	面積 蓄積	589 72,741	52 22,403	5 661
南種子町	屋久島森林管理署	面積 蓄積	1,437 287,330	183 70,647	28 7,321
屋久島町	屋久島森林管理署	面積 蓄積	38,239 10,694,218	6,591 2,581,053	9,340 2,818,516
[奄美大島]		面積 蓄積	7,831 1,468,637	123 45,289	62 16,309
(大島)		面積 蓄積	7,831 1,468,637	123 45,289	62 16,309
奄美市	鹿児島森林管理署	面積 蓄積	2,180 470,105	75 26,614	29 5,268
大和村	鹿児島森林管理署	面積 蓄積	22 4,173	- -	- -
宇検村	鹿児島森林管理署	面積 蓄積	873 146,728	5 1,786	12 1,450
瀬戸内町	鹿児島森林管理署	面積 蓄積	1,003 214,805	43 16,889	19 9,135
徳之島町	鹿児島森林管理署	面積 蓄積	1,490 233,516	- -	2 275
天城町	鹿児島森林管理署	面積 蓄積	1,749 332,227	- -	1 181
伊仙町	鹿児島森林管理署	面積 蓄積	514 67,083	- -	- -

(資料) 九州森林管理局「国有林の地域別の地域森林計画書」

(注) 1 官行造林を含む。

2 竹林の面積及び蓄積(束数)は外数

3 伐採跡地の蓄積は、伐採跡地内保存木材積

4 四捨五入の関係で総数と内訳の計は一致しないことがある。

(単位：ha・m³・束)

林 地		竹 林	伐採跡地	未立木地
広 葉 樹	天然林			
人工林	天然林			
6,583	16,441	2	308	630
1,841,674	3,061,485	-	-	-
6,583	16,441	2	308	630
1,841,674	3,061,485	-	-	-
1,075	2,814	-	5	137
281,286	540,567	-	-	-
473	1,621	-	-	78
128,693	287,040	-	-	-
304	826	-	14	56
91,524	118,983	-	-	-
505	1,300	1	132	59
147,376	204,883	-	-	-
5	10	-	12	7
-	1,439	-	-	-
5	1	-	14	7
-	132	-	-	-
722	1,448	-	109	60
203,099	281,706	-	-	-
918	3,399	1	13	40
276,226	667,538	-	-	-
2,577	5,022	-	10	186
713,470	959,197	-	-	-
1,671	22,136	1	23	1,199
560,995	5,173,899	-	-	-
1,671	22,136	1	23	1,199
560,995	5,173,899	-	-	-
44	912	-	-	8
11,980	169,226	-	-	-
5	522	-	-	4
1,962	47,715	-	-	-
33	1,176	-	-	17
8,478	200,884	-	-	-
1,589	19,526	1	23	1,169
538,575	4,756,074	-	-	-
63	7,512	-	-	70
15,617	1,391,422	-	-	-
63	7,512	-	-	70
15,617	1,391,422	-	-	-
33	2,026	-	-	17
8,990	429,233	-	-	-
-	22	-	-	0
-	4,173	-	-	-
4	848	-	-	4
1,470	142,022	-	-	-
26	903	-	-	12
5,157	183,624	-	-	-
-	1,480	-	-	8
-	233,241	-	-	-
-	1,728	-	-	20
-	332,046	-	-	-
-	505	-	-	8
-	67,083	-	-	-

2 造林及び森林保護

A 造 林

12 年度別・樹種別造林実績

区 年	分 度	本 県								
		再 拡 別				樹 種 別				
		総 数	復 旧	再	拡	総 数	ス ギ	ヒ ノ キ	マ ツ	そ の 他
実 績	S35	12,150	-	-	-	(9,743)	(2,304)	(2,296)	(5,044)	(99)
	40	10,229	-	1,533	8,696	10,229	3,670	3,765	2,637	157
	45	9,745	-	780	8,965	9,745	4,133	4,449	978	185
	50	4,840	849	350	3,641	4,840	2,757	1,725	125	233
	55	3,012	45	868	2,099	3,012	1,947	563	68	434
	60	2,142	-	637	1,505	2,142	1,056	231	3	852
	H2	1,303	-	294	1,009	1,303	579	239	2	483
	7	1,291	225	393	673	1,291	614	217	5	455
	12	638	181	186	271	638	350	64	16	208
	17	251	-	115	136	251	146	36	5	63
	22	261	-	167	94	261	195	13	1	54
	23	250	-	184	66	250	194	2	3	50
	24	235	-	165	70	235	182	8	0	45
	25	341	-	254	87	341	297	8	1	35
	26	252	-	212	40	252	219	2	0	31
	27	316	-	280	36	316	271	1	2	41
	28	630	-	554	77	630	571	4	0	55
	29	655	-	625	30	655	584	15	0	56
	30	595	-	557	38	595	533	2	12	48
	R元	575	-	544	31	575	501	3	1	70
2	783	-	743	40	783	721	6	1	54	
3	873	-	846	27	873	822	8	1	42	
S 40 年 度 を 100 と し た 推 移	S35	119	-	-	-	-	-	-	-	-
	40	100	-	100	100	100	100	100	100	100
	45	95	-	51	103	95	113	118	37	118
	50	47	-	23	42	47	75	46	5	148
	55	29	-	57	24	29	53	15	3	276
	60	21	-	42	17	21	29	6	0	543
	H2	13	-	19	12	13	16	6	0	308
	7	13	-	26	8	13	17	6	0	290
	12	6	-	12	3	6	10	2	1	132
	17	2	-	8	2	2	4	1	0	40
	22	3	-	11	1	3	5	0	0	34
	23	2	-	12	1	2	5	0	0	32
	24	2	-	11	1	2	5	0	0	29
	25	3	-	17	1	3	8	0	0	22
	26	2	-	14	0	2	6	0	0	19
	27	3	-	18	0	3	7	0	0	26
	28	6	-	36	1	6	16	0	0	35
29	6	-	41	0	6	16	0	0	35	
30	6	-	36	0	6	15	0	0	30	
R元	6	-	35	0	6	14	0	0	45	
2	8	-	48	0	8	20	0	0	34	
3	9	-	55	0	9	22	0	0	27	

(資料) 全国は林野庁「森林・林業統計要覧」、本県は県森林経営課

(注) 1 ()は、補助造林の数値である。

2 四捨五入の関係で総数と内訳の計は一致しないことがある。

(単位：ha)

全 国							
再 拡 別			樹 種 別				
総 数	再	拡	総 数	ス ギ	ヒ ノ キ	マ ツ	そ の 他
316,447	95,294	221,153	-	-	-	-	-
283,833	65,829	218,004	283,833	125,117	62,367	48,844	47,505
268,559	35,543	233,016	268,559	100,919	88,474	31,468	47,698
170,205	28,166	142,039	170,205	63,162	58,993	26,021	22,029
116,266	18,845	97,421	116,266	44,817	44,140	10,373	16,936
80,582	16,123	64,459	80,582	27,665	32,022	5,727	15,168
55,400	14,969	40,431	55,400	17,499	23,176	4,646	10,079
45,241	19,428	25,813	45,241	13,196	20,908	199	10,938
28,480	12,085	16,395	28,480	7,966	10,745	223	9,546
22,498	12,658	9,840	22,498	5,011	6,307	183	10,997
16,388	10,290	6,098	16,388	3,844	2,262	237	10,045
16,697	10,904	5,793	16,697	4,311	2,347	169	9,870
16,993	11,468	5,524	16,993	4,428	2,112	214	10,250
18,906	11,738	7,168	18,906	5,216	2,512	231	10,948
17,325	11,768	5,557	17,325	4,999	2,151	517	9,655
16,607	12,067	4,540	16,607	5,390	1,931	168	9,118
18,390	13,786	4,603	18,390	6,570	1,852	253	9,715
19,866	15,532	4,534	19,866	6,845	1,874	388	10,759
19,340	15,125	4,216	19,340	6,597	1,760	272	10,711
20,563	16,114	4,449	20,563	7,005	1,745	307	11,506
20,686	16,416	4,270	20,686	7,358	1,738	294	11,296
-	-	-	-	-	-	-	-
111	145	101	-	-	-	-	-
100	100	100	100	100	100	100	100
95	54	107	95	81	142	64	100
60	43	65	60	50	95	53	46
41	29	45	41	36	71	21	36
28	24	30	28	22	51	12	32
20	23	19	20	14	37	10	21
16	30	12	16	11	34	0	23
10	18	8	10	6	17	0	20
8	19	5	8	4	10	0	23
6	16	3	6	3	4	0	21
6	17	3	6	3	4	0	21
6	17	3	6	4	3	0	22
7	18	3	7	4	4	0	23
7	18	3	6	4	3	1	20
6	18	2	6	4	3	0	19
6	21	2	6	5	3	0	20
7	24	2	7	5	3	1	23
7	23	2	7	5	3	1	23
7	24	2	7	6	3	1	24
7	25	2	7	6	3	1	24
-	-	-	-	-	-	-	-

13 市町村別・資金別・再造林・拡大造林別造林実績

年度 (振興局・支庁) 市町村	総 数				補 助				融 資		
	総数	復旧	再	拡	総数	復旧	再	拡	総数	再	拡
H27	316	-	280	36	284	-	264	20	-	-	-
28	630	-	554	77	555	-	515	40	-	-	-
29	655	-	625	30	631	-	609	22	-	-	-
30	595	-	557	38	534	-	528	6	-	-	-
R元	575	-	544	31	514	-	510	5	-	-	-
2	783	-	743	40	742	-	736	6	-	-	-
3	873	-	846	27	831	-	815	16	-	-	-
(鹿児島)	44	-	42	2	43	-	42	1	-	-	-
鹿児島市	41	-	39	2	40	-	39	1	-	-	-
日置市	1	-	1	0	1	-	1	-	-	-	-
いちき串木野市	3	-	3	-	3	-	3	-	-	-	-
三島村	-	-	-	-	-	-	-	-	-	-	-
十島村	-	-	-	-	-	-	-	-	-	-	-
(南薩)	43	-	42	1	40	-	39	0	-	-	-
枕崎市	0	-	-	0	0	-	-	0	-	-	-
指宿市	10	-	10	-	10	-	10	-	-	-	-
南さつま市	3	-	3	-	3	-	3	-	-	-	-
南九州市	29	-	29	0	27	-	27	-	-	-	-
(北薩)	92	-	86	5	81	-	81	1	-	-	-
阿久根市	-	-	-	-	-	-	-	-	-	-	-
出水市	5	-	5	0	5	-	5	-	-	-	-
薩摩川内市	58	-	55	3	54	-	53	1	-	-	-
さつま町	28	-	26	2	22	-	22	-	-	-	-
長島町	0	-	0	-	-	-	-	-	-	-	-
(姶良・伊佐)	222	-	214	8	203	-	198	6	-	-	-
霧島市	90	-	88	2	90	-	88	2	-	-	-
伊佐市	72	-	67	5	55	-	52	3	-	-	-
姶良市	38	-	37	1	37	-	36	1	-	-	-
湧水町	21	-	21	0	21	-	21	0	-	-	-
(大隅)	469	-	458	11	460	-	451	9	-	-	-
鹿屋市	90	-	89	1	84	-	83	1	-	-	-
垂水市	13	-	13	0	12	-	12	-	-	-	-
曾於市	258	-	252	6	258	-	252	6	-	-	-
志布志市	24	-	22	2	24	-	22	2	-	-	-
大崎町	20	-	20	-	20	-	20	-	-	-	-
東串良町	-	-	-	-	-	-	-	-	-	-	-
錦江町	17	-	15	2	15	-	15	-	-	-	-
南大隅町	12	-	12	-	12	-	12	-	-	-	-
肝付町	34	-	34	-	34	-	34	-	-	-	-

(単位: ha)

森林研究・整備機構			自 力 等			樹 種 別 再 掲				
総数	再	拡	総数	再	拡	総数	スギ	ヒノキ	マツ	その他
14	0	14	17	16	1	316	271	1	2	42
52	21	31	23	17	6	630	571	4	0	55
9	5	4	15	11	4	655	584	15	0	56
26	1	25	35	28	7	595	533	2	12	48
16	-	16	44	34	10	575	501	3	1	70
28	-	28	13	7	5	783	721	6	1	54
29	23	6	12	8	5	873	822	8	1	42
-	-	-	1	0	1	44	40	0	-	4
-	-	-	1	0	1	41	38	0	-	3
-	-	-	0	0	0	1	-	-	-	1
-	-	-	0	0	-	2	2	-	-	0
-	-	-	-	-	-	-	-	-	-	-
-	-	-	-	-	-	-	-	-	-	-
-	-	-	3	3	0	43	40	0	0	2
-	-	-	-	-	-	0	0	-	-	-
-	-	-	1	1	-	10	9	-	-	1
-	-	-	-	-	-	3	2	-	-	0
-	-	-	2	2	0	29	28	0	0	1
9	4	5	2	2	0	92	89	-	-	3
-	-	-	-	-	-	-	-	-	-	-
-	-	-	0	0	0	5	3	-	-	2
2	-	2	1	1	-	58	57	-	-	0
6	4	2	0	0	-	28	28	-	-	0
-	-	-	0	0	-	0	0	-	-	-
15	15	-	4	1	3	222	196	8	-	18
-	-	-	0	0	0	90	82	-	-	8
15	15	-	3	0	2	72	56	8	-	9
-	-	-	1	1	-	38	37	-	-	1
-	-	-	-	-	-	21	21	-	-	-
6	4	2	2	2	0	469	455	0	-	14
4	4	-	2	2	-	90	83	-	-	7
-	-	-	0	0	0	13	12	-	-	0
-	-	-	0	0	-	258	252	0	-	6
-	-	-	0	0	0	24	24	-	-	0
-	-	-	-	-	-	20	20	-	-	-
-	-	-	-	-	-	-	-	-	-	-
2	-	2	-	-	-	17	16	-	-	1
-	-	-	-	-	-	12	12	-	-	-
-	-	-	-	-	-	34	34	-	-	-

13 市町村別・資金別・再造林・拡大造林別造林実績（つづき）

年度 (振興局・支庁) 市町村	総 数				補 助				融 資		
	総数	復旧	再	拡	総数	復旧	再	拡	総数	再	拡
(熊毛)	4	-	4	0	4	-	4	-	-	-	-
西之表市	-	-	-	-	-	-	-	-	-	-	-
中種子町	0	-	-	0	-	-	-	-	-	-	-
南種子町	0	-	0	0	-	-	-	-	-	-	-
屋久島町	4	-	4	0	4	-	4	-	-	-	-
(大島)	0	-	-	0	-	-	-	-	-	-	-
奄美市	-	-	-	-	-	-	-	-	-	-	-
大和村	-	-	-	-	-	-	-	-	-	-	-
宇検村	-	-	-	-	-	-	-	-	-	-	-
瀬戸内町	0	-	-	0	-	-	-	-	-	-	-
龍郷町	-	-	-	-	-	-	-	-	-	-	-
喜界町	0	-	-	0	-	-	-	-	-	-	-
徳之島町	-	-	-	-	-	-	-	-	-	-	-
天城町	-	-	-	-	-	-	-	-	-	-	-
伊仙町	-	-	-	-	-	-	-	-	-	-	-
和泊町	0	-	-	0	-	-	-	-	-	-	-
知名町	0	-	-	0	-	-	-	-	-	-	-
与論町	0	-	-	0	-	-	-	-	-	-	-

(資料) 県森林経営課

(注) 1 四捨五入の関係で総数と内訳の計は一致しないことがある。

2 自力等については治山事業での造林を含む。

(単位：ha)

森林研究・整備機構			自 力 等			樹 種 別 再 掲				
総数	再	拡	総数	再	拡	総数	スギ	ヒノキ	マツ	その他
-	-	-	0	0	0	4	4	-	0	0
-	-	-	-	-	-	-	-	-	-	-
-	-	-	0	-	0	0	-	-	-	0
-	-	-	0	0	0	0	-	-	0	0
-	-	-	0	0	0	4	4	-	0	0
-	-	-	0	-	0	0	-	-	-	0
-	-	-	-	-	-	-	-	-	-	-
-	-	-	-	-	-	-	-	-	-	-
-	-	-	-	-	-	-	-	-	-	-
-	-	-	0	-	0	0	-	-	-	0
-	-	-	-	-	-	-	-	-	-	-
-	-	-	0	-	0	0	-	-	-	0
-	-	-	-	-	-	-	-	-	-	-
-	-	-	-	-	-	-	-	-	-	-
-	-	-	-	-	-	-	-	-	-	-
-	-	-	0	-	0	0	-	-	-	0
-	-	-	0	-	0	0	-	-	-	0
-	-	-	0	-	0	0	-	-	-	0

14 施行主体別造林実績

(単位：ha)

年度 (振興局・支庁) 市町村	総数	県	市町村	県森林 整備公社	森林研究 ・整備機構	その他
H27	316	5	20	12	14	264
28	630	5	30	25	52	517
29	655	5	40	25	9	577
30	595	4	18	10	26	536
R元	575	7	10	3	16	539
2	783	6	15	3	28	730
3	873	7	13	4	29	819
(鹿児島)	44	0	-	-	-	44
鹿児島市	41	0	-	-	-	41
日置市	1	0	-	-	-	1
いちき串木野市	3	0	-	-	-	3
三島村	-	-	-	-	-	-
十島村	-	-	-	-	-	-
(南薩)	43	0	4	-	-	38
枕崎市	0	-	-	-	-	0
指宿市	10	-	1	-	-	10
南さつま市	3	-	-	-	-	3
南九州市	29	0	3	-	-	26
(北薩)	92	0	0	4	9	78
阿久根市	-	-	-	-	-	-
出水市	5	0	-	-	-	5
薩摩川内市	58	0	-	4	2	51
さつま町	28	0	-	-	6	22
長島町	0	-	0	-	-	-
(始良・伊佐)	222	3	5	-	15	199
霧島市	90	3	3	-	-	84
伊佐市	72	0	-	-	15	58
始良市	38	0	-	-	-	38
湧水町	21	-	2	-	-	20
(大隅)	469	3	5	-	6	455
鹿屋市	90	2	-	-	4	83
垂水市	13	0	-	-	-	12
曾於市	258	0	2	-	-	256
志布志市	24	0	2	-	-	22
大崎町	20	-	-	-	-	20
東串良町	-	-	-	-	-	-
錦江町	17	-	-	-	2	15
南大隅町	12	-	-	-	-	12
肝付町	34	-	-	-	-	34

14 施行主体別造林実績（つづき）

（単位：ha）

年度 （振興局・支庁） 市町村	総数	県	市町村	県森林 整備公社	森林研究 ・整備機構	その他
（熊毛）	4	0	-	-	-	4
西之表市	-	-	-	-	-	-
中種子町	0	0	-	-	-	-
南種子町	0	0	-	-	-	-
屋久島町	4	0	-	-	-	4
（大島）	0	0	-	-	-	-
奄美市	-	-	-	-	-	-
大和村	-	-	-	-	-	-
宇検村	-	-	-	-	-	-
瀬戸内町	0	0	-	-	-	-
龍郷町	-	-	-	-	-	-
喜界町	0	0	-	-	-	-
徳之島町	-	-	-	-	-	-
天城町	-	-	-	-	-	-
伊仙町	-	-	-	-	-	-
和泊町	0	0	-	-	-	-
知名町	0	0	-	-	-	-
与論町	0	0	-	-	-	-

（資料） 県森林経営課

（注） 四捨五入の関係で総数と内訳の計は一致しないことがある。

15 複層林整備事業実績

(単位：ha)

年度 振興局・支庁	受 光 伐		植 栽	保 育	総 数
	ぬき伐り	枝払い			
H27	-	-	-	1	1
28	-	-	-	-	-
29	-	-	1	-	-
30	-	-	3	12	15
R元	-	-	-	1	1
2	-	-	-	1	1
3	-	-	-	1	1
鹿児島	-	-	-	1	1
南 薩	-	-	-	-	-
北 薩	-	-	-	-	-
始良・伊佐	-	-	-	-	-
大 隅	-	-	-	-	-
熊 毛	-	-	-	-	-
大 島	-	-	-	-	-

(資料) 県森林経営課

(注) 四捨五入の関係で総数と内訳の計は一致しないことがある。

16 複層林改良実績

(単位：ha)

年度 振興局・支庁	森林環境保全整備事業
H27	602
28	549
29	557
30	583
R元	557
2	593
3	557
鹿児島	-
南 薩	-
北 薩	-
始良・伊佐	-
大 隅	-
熊 毛	-
大 島	557

(資料) 県森林経営課

(注) 四捨五入の関係で総数と内訳の計は一致しないことがある。

17 学校造林実績

(単位：ha)

年 度	植 栽	実 施 校 数			
		総 数	小 学 校	中 学 校	高 校
S35	53	74	6	22	46
40	46	107	62	40	5
45	12	23	13	6	4
50	5	5	4	1	-
55	11	5	3	1	1
60	1	5	1	4	-
H2	-	-	-	-	-
7	1	1	1	-	-
12	0	1	1	-	-
17	-	-	-	-	-
22	-	-	-	-	-
26	-	-	-	-	-
27	-	-	-	-	-
28	-	-	-	-	-
29	-	-	-	-	-
30	-	-	-	-	-
R元	-	-	-	-	-
2	-	-	-	-	-
3	1	1	1	-	-

(資料) 県森林経営課

18 施行主体別路網整備実績

(単位：路線・m)

年度 (振興局・支庁) 市町村	総 数		県		市 町 村		県森林整備公社		そ の 他	
	路線数	延 長	路線数	延 長	路線数	延 長	路線数	延 長	路線数	延 長
H28	471	277,422	-	-	18	13,930	64	42,948	389	220,544
29	622	362,304	1	200	37	29,646	89	78,644	495	253,814
30	470	312,857	-	-	47	37,295	77	68,118	346	207,444
R元	406	325,995	-	-	49	22,318	79	69,888	278	233,789
2	464	322,889	-	-	34	24,407	74	61,520	356	236,962
3	205	177,321	-	-	47	22,563	44	38,802	113	115,456
(鹿児島)	24	37,348	-	-	2	2,305	4	2,845	18	32,198
鹿児島市	12	23,118	-	-	2	2,305	-	-	10	20,813
日置市	7	9,405	-	-	-	-	2	1,140	5	8,265
いちき串木野市	5	4,825	-	-	-	-	2	1,705	3	3,120
三島村	-	-	-	-	-	-	-	-	-	-
十島村	-	-	-	-	-	-	-	-	-	-
(南薩)	32	16,309	-	-	6	5,450	8	4,268	18	6,591
枕崎市	2	515	-	-	2	515	-	-	-	-
指宿市	8	1,140	-	-	-	-	-	-	8	1,140
南さつま市	12	8,686	-	-	4	4,935	2	840	6	2,911
南九州市	10	5,968	-	-	-	-	6	3,428	4	2,540
(北薩)	34	42,843	-	-	3	1,070	3	1,570	28	40,203
阿久根市	2	3,850	-	-	-	-	1	1,070	1	2,780
出水市	12	6,891	-	-	3	1,070	1	300	8	5,521
薩摩川内市	14	21,528	-	-	-	-	-	-	14	21,528
さつま町	4	6,796	-	-	-	-	1	200	3	6,596
長島町	2	3,778	-	-	-	-	-	-	2	3,778
(始良・伊佐)	59	35,469	-	-	30	9,766	8	8,990	21	16,713
霧島市	24	11,384	-	-	22	6,986	1	2,778	1	1,620
伊佐市	10	10,000	-	-	-	-	1	350	9	9,650
始良市	12	7,075	-	-	-	-	1	1,632	11	5,443
湧水町	13	7,010	-	-	8	2,780	5	4,230	-	-
(大隅)	14	15,500	-	-	1	500	7	3,990	6	11,010
鹿屋市	3	2,025	-	-	-	-	3	2,025	-	-
垂水市	1	2,817	-	-	-	-	-	-	1	2,817
曾於市	-	-	-	-	-	-	-	-	-	-
志布志市	-	-	-	-	-	-	-	-	-	-
大崎町	-	-	-	-	-	-	-	-	-	-
東串良町	-	-	-	-	-	-	-	-	-	-
錦江町	4	1,320	-	-	1	500	3	820	-	-
南大隅町	-	-	-	-	-	-	-	-	-	-
肝付町	6	9,338	-	-	-	-	1	1,145	5	8,193

18 施行主体別路網整備実績（つづき）

（単位：路線・m）

年度 (振興局・支庁) 市町村	総 数		県		市 町 村		県森林整備公社		そ の 他	
	路線数	延 長	路線数	延 長	路線数	延 長	路線数	延 長	路線数	延 長
(熊本)	42	29,852	-	-	6	3,972	14	17,139	22	8,741
西之表市	16	8,242	-	-	4	2,652	3	3,327	9	2,263
中種子町	15	11,248	-	-	-	-	6	8,049	9	3,199
南種子町	5	2,480	-	-	2	1,320	-	-	3	1,160
屋久島町	6	7,882	-	-	-	-	5	5,763	1	2,119
(大島)	-	-	-	-	-	-	-	-	-	-
奄美市	-	-	-	-	-	-	-	-	-	-
大和村	-	-	-	-	-	-	-	-	-	-
宇検村	-	-	-	-	-	-	-	-	-	-
瀬戸内町	-	-	-	-	-	-	-	-	-	-
龍郷町	-	-	-	-	-	-	-	-	-	-
喜界町	-	-	-	-	-	-	-	-	-	-
徳之島町	-	-	-	-	-	-	-	-	-	-
天城町	-	-	-	-	-	-	-	-	-	-
伊仙町	-	-	-	-	-	-	-	-	-	-
和泊町	-	-	-	-	-	-	-	-	-	-
知名町	-	-	-	-	-	-	-	-	-	-
与論町	-	-	-	-	-	-	-	-	-	-

(資料) 県森林経営課, 県かごしま材振興課

(注) 1 造林補助事業, ふるさとの森再生事業, ふるさとの森再生交付金事業, 生き生き間伐推進事業, ふるさとの森生産性強化対策事業, 次世代ふるさとの森再生事業, 林業成長産業化地域創出モデル事業, 森林環境税関係事業, みんなの森づくり県民税関係事業で開設した路網である。

2 四捨五入の関係で総数と内訳の計は一致しないことがある。

B 保 育

19 保育事業実績（補助事業の総括）

事業名	作業区分	単位	S38～ H24年度	25年度	26年度	27年度	28年度	29年度	30年度	R元年度	2年度	3年度	
公的森林整備 推進事業 【国庫】	下除枝	刈伐	ha	12,322	-	-	-	-	-	-	-	-	
	間打	刈伐	ha	19,334	-	-	-	-	-	-	-	-	
	枝打	刈伐	ha	4,312	-	-	-	-	-	-	-	-	
	枝払	刈伐	ha	445	-	-	-	-	-	-	-	-	
	抜き伐	刈伐	ha	1,094	-	-	-	-	-	-	-	-	
	特定間伐	刈伐	m	12	-	-	-	-	-	-	-	-	
流域育成林 整備事業 【国庫】	倒木起こ	刈伐	ha	94,197	-	-	-	-	-	-	-	-	
	下除枝	刈伐	ha	41	-	-	-	-	-	-	-	-	
	間打	刈伐	ha	10,676	-	-	-	-	-	-	-	-	
	枝打	刈伐	ha	36,219	-	-	-	-	-	-	-	-	
	抜き伐	刈伐	ha	908	-	-	-	-	-	-	-	-	
	特定間伐	刈伐	ha	9,766	-	-	-	-	-	-	-	-	
森林環境保全 直接支援事業 【国庫】	倒木起こ	刈伐	m	136,088	-	-	-	-	-	-	-	-	
	下除枝	刈伐	ha	2	-	-	-	-	-	-	-	-	
	間打	刈伐	ha	2,030	1,011	1,019	1,058	1,275	1,462	1,713	1,982	2,306	2,561
	枝打	刈伐	ha	364	331	-	-	-	-	1	6	8	7
	枝払	刈伐	ha	4,643	2,953	2,659	2,252	1,652	1,518	1,341	1,186	1,534	1,456
	間伐	刈伐	ha	-	-	884	667	659	707	658	589	672	616
環境林整備事業 【国庫】	新打	刈伐	ha	25	45	15	12	-	11	10	11	15	
	枝打	刈伐	ha	131	25	16	22	9	5	2	1	1	
	作業道	刈伐	m	17,407	82,392	78,943	118,263	105,156	148,337	125,950	127,810	150,420	125,072
	除草	刈伐	ha	-	105	-	-	-	-	-	-	-	-
	間伐	刈伐	ha	-	171	130	85	98	35	-	-	-	-
	衛生	刈伐	m	-	-	60	9	46	95	36	-	-	-
特定森林再生事業 【国庫】	倒木起こ	刈伐	ha	1,763	1,031	653	1,010	803	542	215	-	-	
	下除枝	刈伐	ha	-	-	-	-	-	-	-	-	-	
	間打	刈伐	ha	-	-	-	-	-	-	-	-	-	
	枝打	刈伐	ha	-	-	-	-	-	-	-	-	-	
	枝払	刈伐	m	-	-	-	-	-	-	-	-	-	
	衛生	刈伐	ha	-	-	-	-	-	-	-	33	-	
絆の森整備事業 【国庫】	雑草木の除去	刈伐	ha	153	-	-	-	-	-	-	-	-	
	不良木の淘汰	刈伐	ha	69	-	-	-	-	-	-	-	-	
	枝打	刈伐	m	1	-	-	-	-	-	-	-	-	
特定森林造成事業 【国庫】	枝打	刈伐	ha	148	-	-	-	-	-	-	-	-	
	作業路	刈伐	m	3	-	-	-	-	-	-	-	-	
被害地等森林 整備事業 【国庫】	造林	林	ha	126	-	-	-	-	-	-	-	-	
	下除枝	刈伐	ha	9	-	-	-	-	-	-	-	-	
保全松林緊急保護 整備事業【国庫】	間伐	刈伐	ha	3	-	-	-	-	-	-	-	-	
	下除枝	刈伐	ha	30	-	-	-	-	-	-	-	-	
	不用木等の除去	刈伐	ha	183	-	-	-	-	-	-	-	-	
森林空間総合 整備事業 【国庫】	倒木起こ	刈伐	ha	11,488	-	-	-	-	-	-	-	-	
	下除枝	刈伐	ha	451	-	-	-	-	-	-	-	-	
	間伐	刈伐	m	32,539	-	-	-	-	-	-	-	-	
	枝打	刈伐	ha	35	-	-	-	-	-	-	-	-	
	枝払	刈伐	ha	140	-	-	-	-	-	-	-	-	
	抜き伐	刈伐	ha	9	-	-	-	-	-	-	-	-	
居住地森林環境 整備事業 【国庫】	枝打	刈伐	ha	2	-	-	-	-	-	-	-	-	
	間伐	刈伐	ha	897	-	-	-	-	-	-	-	-	
	不良木の淘汰	刈伐	m	4,455	-	-	-	-	-	-	-	-	
	作業路	刈伐	ha	18,921	-	-	-	-	-	-	-	-	
	下除枝	刈伐	ha	147	-	-	-	-	-	-	-	-	
	雑草木の除去	刈伐	ha	468	-	-	-	-	-	-	-	-	
森林災害復旧事業 【国庫】	枝打	刈伐	ha	104	-	-	-	-	-	-	-	-	
	枝葉の除去	刈伐	ha	16	-	-	-	-	-	-	-	-	
	枝打	刈伐	ha	2	-	-	-	-	-	-	-	-	
その他 【国庫】	抜き伐	刈伐	ha	8	-	-	-	-	-	-	-	-	
	枝打	刈伐	ha	5	-	-	-	-	-	-	-	-	
	倒木起こ	刈伐	m	5,851	-	-	-	-	-	-	-	-	
	倒木起こ	刈伐	ha	2	-	-	-	-	-	-	-	-	
	下除枝	刈伐	ha	106,602	-	-	-	-	-	-	-	-	
	枝打	刈伐	m	751,744	-	-	-	-	-	-	-	-	
小 計	枝打	刈伐	ha	167,000	-	-	-	-	-	-	-	-	
	枝払	刈伐	ha	7,127	-	-	-	-	-	-	-	-	
	抜き伐	刈伐	ha	914	-	-	-	-	-	-	-	-	
	枝打	刈伐	ha	351	-	-	-	-	-	-	-	-	
	下除枝	刈伐	ha	173,750	3,561	3,733	3,013	2,454	2,355	2,035	1,781	2,215	2,080
	間伐	刈伐	ha	11,488	-	-	1,010	830	542	215	33	-	0
	倒木等の除去	刈伐	m	1,056,895	82,392	78,943	118,263	105,156	151,809	125,950	127,810	150,420	125,072
	作業路	刈伐	ha	193,021	1,011	1,019	1,058	1,275	1,462	1,713	1,982	2,306	2,561
	下除枝	刈伐	ha	12,409	25	16	22	9	5	2	1	-	1
	枝打	刈伐	ha	1,379	-	-	-	-	-	-	-	-	-

19 保育事業実績（補助事業の総括）（つづき）

事業名	作業区分	単位	S38～ H24年度	25年度	26年度	27年度	28年度	29年度	30年度	R元年度	2年度	3年度
水土保全森林緊急 間伐対策事業 【国庫】	間伐実施	ha	66,030	-	-	-	-	-	-	-	-	-
	基幹作業道	m	56,696	-	-	-	-	-	-	-	-	-
	間伐作業路	m	92,469	-	-	-	-	-	-	-	-	-
間伐等森林整備促 進対策事業【国庫】	基幹作業道	m	990	-	-	-	-	-	-	-	-	-
未整備森林緊急 公的整備導入モデル 事業【国庫】	除間伐	ha	836	-	-	-	-	-	-	-	-	-
条件不利森林公的 整備緊急特別対策 事業【国庫】	除間伐	ha	328	-	-	-	-	-	-	-	-	-
路網整備地域連携 モデル事業【国庫】	基幹作業道	m	6,957	-	-	-	-	-	-	-	-	-
森林整備・林業木材 産業活性化推進事業 【国庫】	下刈	ha	-	-	-	-	-	-	-	-	11	-
	除間伐	ha	6,503	525	-	1,258	917	935	902	923	600	509
	中核作業道	m	1,812	-	-	-	-	-	-	-	-	-
	林業専用道(規格相当)	m	1,510	32,249	29,780	3,296	2,590	4,960	2,728	2,600	1,488	2,187
	基幹作業道	m	68,699	-	-	-	-	-	-	-	-	-
	作業路	m	56,967	-	-	-	-	-	-	-	-	-
林業成長産業化地域創 出モデル事業【国庫】	森林作業道	m	41,084	68,468	22,071	102,035	79,176	103,426	96,785	104,901	72,469	48,926
林業専用道(規格相 当)	m	-	-	-	-	-	-	-	-	1,452	1,260	1,100
生き活き間伐 推進事業	除間伐	ha	-	318	406	235	-	-	-	-	-	-
森林環境整備事業・未 来につなぐ森林(もり) づくり推進事業【県 単】	除間伐	ha	1,731	513	259	259	906	634	551	442	412	402
	作業路等	m	108,620	27,631	75,201	54,517	47,760	39,241	30,271	19,253	19,689	17,442
	集材路	m	425,420	60,123	96,625	24,520	42,740	62,868	57,123	69,979	77,563	74,260
間伐等森林環境整備 事業【県単】	下刈	ha	-	-	-	-	-	-	-	-	-	-
	枝打ち	ha	93	-	-	-	-	-	-	-	-	-
	除間伐	ha	4,092	-	-	-	-	-	-	-	-	-
	作業路等	m	96,251	-	-	-	-	-	-	-	-	-
県単間伐実施事業 【県単】	集材路	m	658,441	-	-	-	-	-	-	-	-	-
	地域ぐるみ高齢級間伐 間伐材で山づくり	ha	2,269	-	-	-	-	-	-	-	-	-
間伐促進緊急 対策事業 【県単】	除間伐	ha	10,607	-	-	-	-	-	-	-	-	-
	肥培	ha	4,115	-	-	-	-	-	-	-	-	-
	作業路等	m	716,368	-	-	-	-	-	-	-	-	-
集材路	m	613,470	-	-	-	-	-	-	-	-	-	
間伐促進対策事業 【JRA】	間伐	ha	1,058	-	-	-	-	-	-	-	-	-
	簡易間伐作業道	m	5,210	-	-	-	-	-	-	-	-	-
小計	下刈	ha	-	-	-	-	-	-	-	-	11	-
	除間伐等	ha	90,353	1,356	665	1,753	1,823	1,568	1,453	1,365	1,012	911
	間伐材で山づくり	ha	2,459	-	-	-	-	-	-	-	-	-
	枝打ち	ha	93	-	-	-	-	-	-	-	-	-
	肥培	ha	4,115	-	-	-	-	-	-	-	-	-
	中核作業道	m	1,812	-	-	-	-	-	-	-	-	-
	林業専用道(規格相当)	m	1,510	32,249	29,780	3,296	2,590	4,960	2,728	4,052	2,748	3,287
	基幹作業道	m	133,342	-	-	-	-	-	-	-	-	-
	間伐作業路	m	92,469	-	-	-	-	-	-	-	-	-
	簡易間伐作業道	m	5,210	-	-	-	-	-	-	-	-	-
作業路等	m	1,019,290	96,099	97,272	156,552	126,936	142,667	127,056	124,154	92,158	66,368	
集材路	m	1,697,332	60,123	96,625	24,520	42,740	62,868	57,123	69,979	77,563	74,260	
林業構造改善事業 【国庫】	除間伐	ha	1,017	-	-	-	-	-	-	-	-	-
	肥培	ha	335	-	-	-	-	-	-	-	-	-
	枝打ち	ha	1,214	-	-	-	-	-	-	-	-	-
	枝打ち	ha	840	-	-	-	-	-	-	-	-	-
計	除間伐等	ha	260,319	4,917	4,398	4,765	4,277	3,923	3,488	3,146	3,227	2,991
	不用木等の除去	ha	8,295	0	0	1,010	830	542	215	33	-	0
	作業路等	m	1,951,550	178,491	176,215	274,815	232,092	294,476	253,006	251,964	242,578	191,440
	肥培	ha	4,450	-	-	-	-	-	-	-	-	-
	下刈	ha	193,190	1,011	1,019	1,058	1,275	1,462	1,713	1,982	2,317	2,561
	枝打ち	ha	13,305	25	16	22	9	5	2	1	-	1
	枝払い	ha	1,379	-	-	-	-	-	-	-	-	-
	抜き伐り	ha	11,196	-	-	-	-	-	-	-	-	-
	更新伐	ha	0	45	15	12	-	-	11	10	11	15
	倒木起こし	ha	46	-	-	-	-	-	-	-	-	-
	間伐材で山づくり	ha	2,459	-	-	-	-	-	-	-	-	-
	中核作業道	m	1,812	-	-	-	-	-	-	-	-	-
	林業専用道(規格相当)	m	0	32,249	29,780	3,296	2,590	4,960	2,728	4,052	2,748	3,287
	基幹作業道	m	133,342	-	-	-	-	-	-	-	-	-
	間伐作業路	m	92,469	-	-	-	-	-	-	-	-	-
	簡易間伐作業道	m	5,210	-	-	-	-	-	-	-	-	-
不良竹の除去	ha	5	-	-	-	-	-	-	-	-	-	
集材路	m	1,566,985	60,123	96,625	24,520	42,740	62,868	57,123	69,979	77,563	74,260	

(資料) 県森林経営課, 県かごしま材振興課

(注) 1 計の除間伐等には, 除間伐, 特定間伐, 不良木の淘汰を含む。

2 計の下刈等には, 下刈, 雑草木の除去を含む。

3 計の不用木等の除去には, 衛生伐を含む。

4 流域育成林整備事業のH14～18年度は, 流域公益保全林整備事業の実績である。

5 森林環境整備事業及び未来につなぐ森林(もり)づくり推進事業の作業路等は, 作業道, 作業路及び管理路を合計した実績である。

6 森林整備・林業木材産業活性化推進事業は, ふるさとの森再生事業, ふるさとの森再生交付金事業, ふるさとの森生産性強化対策事業, 次世代ふるさとの森再生事業の実績である。

7 四捨五入の関係で総数と内訳の計は一致しないことがある。

20 市町村別造林・保育事業実績（造林・間伐関係事業によるもの）

年度 (振興局・支庁) 市町村	造林	下刈	枝打ち	除・間伐等	(複層林) 抜き伐り	森林 作業道等	除間伐	作業道	作業路	集材路
	(ha) 国庫	(ha) 国庫	(ha) 国庫	(ha) 国庫	(ha) 国庫	(m) 国庫	(ha) 県単	(m) 県単	(m) 県単	(m) 県単
R2	702	2,317	-	2,815	-	225,637	412	-	19,689	77,563
3	768	2,561	1	2,589	-	177,321	402	-	16,012	74,260
(鹿児島)	43	161	-	239	-	37,348	11	-	3,735	-
鹿児島市	40	140	-	143	-	23,118	8	-	3,245	-
日置市	1	9	-	50	-	9,405	-	-	-	-
いちき串木野市	2	13	-	46	-	4,825	2	-	490	-
三島村	-	-	-	-	-	-	-	-	-	-
十島村	-	-	-	-	-	-	-	-	-	-
(南薩)	40	131	-	169	-	16,309	23	-	1,430	4,930
枕崎市	0	3	-	2	-	515	-	-	-	-
指宿市	10	75	-	6	-	1,140	-	-	-	-
南さつま市	3	5	-	82	-	8,686	6	-	620	3,040
南九州市	27	49	-	79	-	5,968	16	-	810	1,890
(北薩)	74	170	-	495	-	42,843	89	-	6,823	-
阿久根市	-	-	-	49	-	3,850	-	-	-	-
出水市	5	14	-	70	-	6,891	25	-	-	-
薩摩川内市	47	102	-	268	-	21,528	58	-	5,905	-
さつま町	22	54	-	66	-	6,796	2	-	318	-
長島町	-	-	-	44	-	3,778	3	-	600	-
(始良・伊佐)	160	573	-	539	-	35,469	77	-	1,500	61,322
霧島市	62	304	-	231	-	11,384	40	-	1,000	33,722
伊佐市	52	200	-	78	-	10,000	20	-	-	1,600
始良市	37	55	-	121	-	7,075	2	-	-	15,000
湧水町	9	14	-	110	-	7,010	15	-	500	11,000
(大隅)	447	1,520	1	304	-	15,500	135	-	-	8,008
鹿屋市	70	263	-	78	-	2,025	28	-	-	1,500
垂水市	12	29	-	9	-	2,817	4	-	-	500
曾於市	258	679	1	15	-	-	33	-	-	1,008
志布志市	24	280	-	33	-	-	32	-	-	-
大崎町	20	47	-	7	-	-	12	-	-	-
東串良町	-	-	-	-	-	-	-	-	-	-
錦江町	15	75	1	33	-	1,320	20	-	-	3,000
南大隅町	12	50	-	52	-	-	0	-	-	1,500
肝付町	34	97	-	77	-	9,338	5	-	-	500

20 市町村別造林・保育事業実績（造林・間伐関係事業によるもの）（つづき）

年度 (振興局・支庁) 市町村	造林	下刈	枝打ち	除・間伐等	(抜き伐り) (複層林)	森林作業道等	除間伐	作業道	作業路	集材路
	(ha)	(ha)	(ha)	(ha)	(ha)	(m)	(ha)	(m)	(m)	(m)
	国庫	国庫	国庫	国庫	国庫	国庫	県単	県単	県単	県単
(熊本)	4	6	-	286	-	29,852	69	-	3,954	-
西之表市	-	-	-	53	-	8,242	15	-	1,888	-
中種子町	-	1	-	52	-	11,248	-	-	-	-
南種子町	-	1	-	11	-	2,480	7	-	1,125	-
屋久島町	4	3	-	170	-	7,882	47	-	941	-
(大島)	-	-	-	557	-	-	-	-	-	-
奄美市	-	-	-	24	-	-	-	-	-	-
大和村	-	-	-	41	-	-	-	-	-	-
宇検村	-	-	-	159	-	-	-	-	-	-
瀬戸内町	-	-	-	219	-	-	-	-	-	-
龍郷町	-	-	-	8	-	-	-	-	-	-
喜界町	-	-	-	-	-	-	-	-	-	-
徳之島町	-	-	-	100	-	-	-	-	-	-
天城町	-	-	-	-	-	-	-	-	-	-
伊仙町	-	-	-	1	-	-	-	-	-	-
和泊町	-	-	-	-	-	-	-	-	-	-
知名町	-	-	-	5	-	-	-	-	-	-
与論町	-	-	-	-	-	-	-	-	-	-

(資料) 県森林経営課，県かごしま材振興課

(注) 1 四捨五入の関係で総数と内訳の計は一致しないことがある。

2 造林は，造林補助事業，次世代ふるさとの森再生事業を合計した実績である。

3 除・間伐等（国庫）は，造林補助事業，ふるさとの森生産性強化対策事業，次世代ふるさとの森再生事業を合計した実績である。

4 森林作業道等は，造林補助事業，ふるさとの森再生事業，ふるさとの森生産性強化対策事業，次世代ふるさとの森再生事業，林業成長産業化地域創出モデル事業で開設した路網を合計した実績である。

5 県単は，みんなの森づくり県民税関係事業の実績である。

C 種 苗

21 山行苗生産量・需要量

(単位：千本)

年	生産量		総数	スギ		ヒノキ		マツ		その他	推移 (H20を100)
	生産量	需要量		生産量	需要量	生産量	需要量	生産量	需要量		
H20	生産量		1,790		919		182		72	617	100
	需要量		846		580		78		28	160	100
21	生産量		1,709		967		125		82	535	95
	需要量		474		300		43		28	103	56
22	生産量		1,882		1,001		182		66	633	105
	需要量		633		477		3		25	128	75
23	生産量		1,041		597		101		57	286	58
	需要量		614		418		11		26	159	73
24	生産量		1,425		790		269		56	310	80
	需要量		613		454		22		11	126	72
25	生産量		1,446		1,035		106		66	239	81
	需要量		896		725		25		21	125	106
26	生産量		1,859		1,409		129		66	255	104
	需要量		863		745		5		11	102	102
27	生産量		2,116		1,871		75		54	116	118
	需要量		1,171		1,079		8		-	84	138
28	生産量		2,015		1,884		44		54	33	113
	需要量		1,473		1,356		11		3	103	174
29	生産量		1,926		1,776		55		56	39	108
	需要量		1,548		1,367		44		4	133	183
30	生産量		1,837		1,613		40		57	127	103
	需要量		1,552		1,432		6		9	105	183
R元	生産量		1,951		1,753		57		26	115	109
	需要量		1,924		1,777		12		6	129	227
2	生産量		2,264		2,028		84		23	129	126
	需要量		2,128		1,915		46		23	144	252
3	生産量		2,462		2,325		24		12	101	138
	需要量		2,603		2,429		30		7	137	308

(資料) 県森林経営課

(注) 1 需要量は、県内民有林のみ

2 需要量は、当年秋植えと翌年春植えの合計 (R3年度の場合、R2年秋植えとR4年春植え)

22 苗畑面積

(単位：アール)

年度	総数		スギ		ヒノキ		マツ		その他	
	は種床	床替床	は種床	床替床	は種床	床替床	は種床	床替床	は種床	床替床
20	379	686	0	443	35	124	16	47	328	72
21	288	613	0	392	5	73	11	51	272	97
22	424	693	0	439	31	97	5	34	388	123
23	247	617	0	415	14	61	5	42	228	99
24	231	572	0	424	9	63	6	50	216	35
25	211	616	0	478	9	60	0	41	202	37
26	182	736	0	625	4	59	2	30	176	22
27	60	731	0	604	0	42	0	45	60	40
28	21	644	0	548	0	31	0	53	21	12
29	30	573	0	502	0	35	0	35	30	1
30	79	464	0	416	0	22	0	25	79	2
R元	31	541	0	450	0	48	0	21	31	22
2	75	607	0	552	0	35	0	20	75	0
3	53	507	0	467	0	26	0	14	53	0

(資料) 県森林経営課

(注) R3のその他「は種床」は、クヌギ、コウヨウザン

23 山行苗基準価格

(単位：円)

年度	スギ	ヒノキ	マツ	抵抗性マツ	クヌギ	
					1年生	2年生
H20	63.00	61.00	49.00	400.00	1号 54.00	1号 62.00 2号 54.00
21	63.00	61.00	49.00	400.00	1号 54.00	1号 62.00 2号 54.00
22	63.00	61.00	49.00	400.00	1号 54.00	1号 62.00 2号 54.00
23	63.00	61.00	49.00	400.00	1号 54.00	1号 62.00 2号 54.00
24	63.00	61.00	49.00	400.00	1号 54.00	1号 62.00 2号 54.00
25	63.00	61.00	49.00	400.00	1号 54.00	1号 62.00 2号 54.00
26	65.00	61.00	49.00	400.00	1号 54.00	1号 62.00 2号 54.00
27	65.00	61.00	49.00	400.00	1号 54.00	1号 62.00 2号 54.00
28	67.00 (69.00) [130.00]	61.00	49.00	400.00	1号 56.00	1号 65.00 2号 56.00
29	67.00 (69.00) [130.00]	61.00	49.00	400.00	1号 56.00	1号 65.00 2号 56.00
30	69.00 (71.00) [130.00]	61.00	49.00	400.00	1号 56.00	1号 65.00 2号 56.00
R元	70.00 (72.00) [145.00]	68.00	49.00	400.00	1号 56.00	1号 65.00 2号 56.00
2	70.00 (72.00) [145.00]	68.00	49.00	400.00	1号 56.00	1号 65.00 2号 56.00
3	72.00 (74.00) [145.00]	70.00	51.00	400.00	1号 67.00 2号 58.00	1号 67.00 2号 58.00

(資料) 県森林経営課

(注) 1 生産者庭先渡し基準価格

2 スギの () 書きは、少花粉品種価格

3 スギの [] 書きは、コンテナ苗価格

24 県営採穂園からのスギ挿穂生産量

(単位：千本)

年度	H27	28	29	30	R元	2	3
挿穂生産量	74	80	80	58	89	76	90

(資料) 県森林経営課

25 県営種子採取量

(単位：kg)

年度	種 子 採 取 量					
	総 数	ヤクスギ	ヒノキ	マ ツ	クヌギ	イ ジ ュ
H20	5.0	-	-	5.0	-	-
21	5.0	-	-	5.0	-	-
22	5.0	-	-	5.0	-	-
23	5.0	-	-	5.0	-	-
24	5.0	-	-	5.0	-	-
25	5.0	-	-	5.0	-	-
26	3.0	-	-	3.0	-	-
27	2.0	-	-	2.0	-	-
28	2.0	-	-	2.0	-	-
29	2.0	-	-	2.0	-	-
30	1.5	-	-	1.5	-	-
R元	1.0	-	-	1.0	-	-
2	1.0	-	-	1.0	-	-
3	0.8	-	-	0.8	-	-

(資料) 県森林経営課

26 指定採取源の現況

(単位：ha)

	総 数	ス ギ	ヒ ノ キ	ク ロ マ ツ	リュウキュウマツ	備 考
現 況	1,364.31	965.53	373.84	23.94	1.00	普通母樹及び育種母樹

(資料) 県森林経営課

27 県営採種園・採穂園の年度別設定及び土地所有形態別現況

(単位：ha)

年 度	総 数	スギ採種園	スギ採穂園	ヒノキ採種園	クロマツ採種園	
H20	△ 3.56	-	△ 3.56	-	-	
21	△ 3.46	-	△ 1.34	△ 2.12	-	
22	-	-	-	-	-	
23	-	-	-	-	-	
24	-	-	-	-	-	
25	-	-	0.04	-	0.08	
26	-	-	-	-	-	
27	-	-	-	-	-	
28	△ 1.13	-	△ 1.13	-	-	
29	△ 2.69	-	△ 2.69	-	-	
30	△ 1.31	-	△ 0.20	△ 1.11	-	
R元	△ 3.58	△ 0.20	△ 0.16	△ 3.22	-	
2	-	-	-	-	-	
3	-	0.02	△ 0.51	-	-	
現 況	34.41	1.41	22.73	0.25	5.33	
土地所有形態	国有林	-	-	-	-	
	県有林	34.41	1.41	22.73	0.25	5.33
	町有林	-	-	-	-	-
	私有林	-	-	-	-	-

年 度	リュウキュウマツ採種園	イジユ採種園	ヤマモモ採種園	クヌギ採種園	そ の 他	
H20	-	-	-	-	-	
21	-	-	-	-	-	
22	-	-	-	-	-	
23	-	-	-	-	-	
24	-	-	-	-	-	
25	-	-	-	-	-	
26	-	-	-	-	-	
27	-	-	-	-	-	
28	-	-	-	-	-	
29	-	-	-	△ 1.00	-	
30	-	-	-	-	-	
R元	-	-	-	-	-	
2	-	-	-	-	-	
3	-	-	-	-	-	
現 況	1.20	0.68	1.26	1.47	0.08	
土地所有形態	国有林	-	-	-	-	
	県有林	1.20	0.68	1.26	1.47	0.08
	町有林	-	-	-	-	-
	私有林	-	-	-	-	-

(資料) 県森林経営課

28 種苗生産事業者及び配布事業者

(単位：人)

年 度	種 苗 生 産 事 業 者 登 録 者 数	配 布 事 業 者 届 出 数
S50	1,133	216
60	1,113	179
H9	1,058	173
10	1,062	173
11	1,065	173
12	1,066	173
13	1,068	173
14	1,070	173
15	1,072	173
16	1,072	173
17	1,072	173
18	1,074	173
19	1,075	173
20	1,075	173
21	1,078	173
22	1,080	173
23	1,080	173
24	1,080	173
25	1,080	173
26	1,081	173
27	960	173
28	960	173
29	964	173
30	970	176
R元	977	177
2	989	177
3	994	177

(資料) 県森林経営課

D 森林病虫害

29 松くい虫被害量及び駆除実績

(単位：m³・千円)

年度	区 分	被害総数	駆 除 量			
			総 数	国 営	県 営	補 助
S55	材 積 (駆 除 費)	49,151	14,780 (86,355)	7,851 (41,323)	6,929 (45,032)	-
60	材 積 (駆 除 費)	15,103	8,632 (63,625)	6,413 (44,945)	2,219 (18,680)	-
H2	材 積 (駆 除 費)	11,643	7,995 (59,103)	686 (5,564)	5,058 (45,998)	2,251 (7,540)
7	材 積 (駆 除 費)	20,767	17,853 (340,307)	-	15,708 (327,531)	2,145 (12,776)
12	材 積 (駆 除 費)	11,094	10,547 (202,581)	-	10,220 (199,588)	327 (2,993)
17	材 積 (駆 除 費)	31,990	16,241 (288,811)	-	15,731 (280,850)	510 (7,961)
22	材 積 (駆 除 費)	92,860	9,358 (209,844)	-	7,983 (193,226)	1,375 (16,618)
27	材 積 (駆 除 費)	66,052	9,702 (176,917)	-	7,989 (160,685)	1,713 (16,232)
R2	材 積 (駆 除 費)	1,979	580 (13,611)	-	532 (12,769)	48 (842)
3	材 積 (駆 除 費)	1,628	554 (14,812)	-	509 (14,035)	45 (778)

(資料) 県森づくり推進課

(注) 1 国営は、国営委託事業及び国営損失補償事業、県営は、県直営事業、県営委託事業及び県営損失補償事業、補助は、市町村補助事業である。

2 駆除費は、国・県の支出金のみ計上

3 四捨五入の関係で総数と内訳の計は一致しないことがある。

30 地区別松くい虫駆除実績

年 度 振興局・支庁	伐 倒 駆 除		特別伐倒駆除		合 計	
	材 積	駆 除 費	材 積	駆 除 費	材 積	駆 除 費
R元	m ³ 698	千円 19,786	m ³ 1,547	千円 23,313	m ³ 2,245	千円 43,100
2	244	7,536	336	6,075	580	13,611
3	321	10,823	233	3,990	554	14,812
鹿児島	164	6,369			164	6,369
南 薩	42	889	13	416	55	1,306
北 薩			10	143	10	143
始良・伊佐			40	572	40	572
大 隅			170	2,859	170	2,859
熊 毛	30	1,089			30	1,089
屋久島					0	0
大 島	85	2,476			85	2,476

(資料) 県森づくり推進課

(注) 1 駆除費は、国・県の支出金のみ計上

2 四捨五入の関係で総数と内訳の計は一致しないことがある。

31 松くい虫予防散布（特別防除及び地上散布）実績

年 度 振興局・支庁	特 別 防 除		地 上 散 布		合 計	
	面 積	防 除 費	面 積	防 除 費	面 積	防 除 費
R元	ha 742	千円 33,526	ha 137	千円 11,078	ha 879	千円 44,604
2	742	35,763	137	11,709	879	47,472
3	658	35,903	135	11,927	793	47,830
鹿児島	434	22,943	22	1,776	456	24,719
南 薩			81	6,322	81	6,322
北 薩	26	1,655	12	1,062	38	2,717
始良・伊佐					0	0
大 隅	154	8,804	14	1,594	168	10,398
熊 毛	44	2,501	3	598	47	3,099
屋久島			3	574	3	574
大 島					0	0

(資料) 県森づくり推進課

(注) 1 防除費は、国・県の支出金のみ計上

2 四捨五入の関係で総数と内訳の計は一致しないことがある。

3 地上散布には無人ヘリ散布を含む。

32 県単森林病虫害防除対策事業実績

事業		R元年度		2年度		3年度	
		数量	金額	数量	金額	数量	金額
総計		-	千円 1,433	-	千円 764	-	千円 989
県単森林病虫害防除事業	松伐採木等 移動監視事業	8市町 18人	423	8市町 18人	414	8市町 18人	415
	松くい虫伐倒駆除	伐倒 34m ³	1,010	伐倒 11m ³	350	伐倒 18m ³	574

(資料) 県森づくり推進課

(注) 1 金額は、県の支出金のみ計上

2 四捨五入の関係で総数と内訳の計は一致しないことがある。

E 林 野 災 害

33 林野火災原因別被害状況

(単位：ha・千円)

年 度		H29	30	R元	2	3	
総数	件数	(100) 28	(100) 24	(100) 31	(100) 36	(100) 29	
	面積	1.7	2.0	1.4	3.1	5.4	
	被害額	1,184	1,666	1,481	330	885	
1件当たり	面積	0.06	0.08	0.05	0.09	0.19	
	被害額	42	69	48	9	31	
人 為 的 原 因	たき火	件数	(42.9) 12	(41.7) 10	(48.3) 15	(38.9) 14	(37.9) 11
		面積	0.5	0.5	0.3	1.4	1.0
	煙草	件数	(3.6) 1	-	-	-	(3.4) 1
		面積	0	-	-	-	0
	火遊び	件数	-	-	-	(2.8) 1	-
		面積	-	-	-	0	-
	火入	件数	(25.0) 7	(16.7) 4	(12.9) 4	(11.1) 4	(10.3) 3
		面積	0.4	0.2	0.1	0.2	0.1
	その他	件数	(21.4) 6	(33.3) 8	(19.4) 6	(25.0) 9	(31.2) 9
		面積	0.6	1.2	0.6	1.4	3.3
	自 然 現 象	落雷	件数	-	-	-	-
			面積	-	-	-	-
噴火		件数	-	-	-	-	
		面積	-	-	-	-	
不明		件数	(7.1) 2	(8.3) 2	(19.4) 6	(22.2) 8	(17.2) 5
		面積	0.1	0.1	0.4	0.0	1.0

(資料) 県森づくり推進課

(注) 1 各地区消防組合から県危機管理防災局消防保安課への林野火災発生報告の集計

2 国有林及び原野を含む。

3 ()は割合で%

34 森林保険災害別てん補実績

(単位：ha・千円)

年 度		H29	30	R元	2	3
総数実損	件 数	569	316	160	68	66
	面 積	181	139	45	21	9
	保険金	168,729	85,567	76,877	14,588	17,137
火災実損	件 数	-	1	1	-	-
	面 積	-	1	0	-	-
	保険金	-	1,327	46	-	-
風害実損	件 数	544	284	81	46	25
	面 積	168	122	20	7	4
	保険金	158,660	73,155	42,467	7,115	9,831
水害実損	件 数	24	28	78	17	37
	面 積	12	11	25	4	5
	保険金	9,901	10,513	34,364	6,215	6,908
雪害実損	件 数	-	-	-	-	-
	面 積	-	-	-	-	-
	保険金	-	-	-	-	-
干害実損	件 数	-	2	-	3	-
	面 積	-	4	-	11	-
	保険金	-	319	-	1,093	-
凍害実損	件 数	1	-	-	2	4
	面 積	1	-	-	-	-
	保険金	169	-	-	166	398
潮害実損	件 数	-	1	-	-	-
	面 積	-	0	-	-	-
	保険金	-	253	-	-	-
噴火災実損	件 数	-	-	-	-	-
	面 積	-	-	-	-	-
	保険金	-	-	-	-	-

(資料) 県森づくり推進課 (県森林組合連合会調べ)

(注) 面積については小数点以下を、保険金については千円未満を四捨五入している
関係で総数と内訳の計は一致しないことがある。

35 森林保険契約実績

年 度		H29	30	R元	2	3
件 数		1,104	1,146	1,179	1,094	1,128
契約面積 (ha)		19,930	19,542	18,188	18,375	17,654
契約金額 (百万円)		28,151	26,752	25,197	24,841	22,402

(資料) 県森づくり推進課 (県森林組合連合会調べ)

3 林 道

A 林道等

36 林内路網密度（林道，林業専用道，林業専用道（規格相当），森林作業道，公道等）

（単位：延長：m・密度：m/ha）

年 度 末	全 国		本 県	
	現 況 延 長	密 度	現 況 延 長	密 度
H27	407,425,182	23.5	13,550,035	31.1
28	421,052,474	24.3	13,743,565	31.6
29	428,509,019	24.7	14,005,529	32.2
30	435,850,646	25.1	14,271,222	32.8
R元	442,844,510	25.5	14,527,243	33.4
2	448,757,875	25.9	14,781,708	33.9
3	456,681,054	26.3	14,980,096	34.4

（資料）1 全国は宮崎県森林経営課「令和3年度末都道府県別林内路網密度」

2 本県は県かごしま材振興課「令和3年度末林道現況及び開設実績一覧表」

（注）1 公道等は，国県道・市町村道・農道等で民有林の林内にあるもの。林道から用途変更されたものを含む。

37 地区別林道等整備計画と進捗状況（林道，林業専用道，林業専用道（規格相当））

（単位：面積：ha・延長：m・林道密度：m/ha）

振興局・支庁	森 林 面 積	民有林林道等整備計画（H28～R57年度）				計 画 残 延 長
		全 体 計 画		開 設 延 長（R3年度末）		
		延 長	林道密度	延 長	林道密度	
総 数	435,433	5,059,000	11.6	3,009,312	6.9	2,049,688
鹿 児 島	54,420	436,178	8.0	264,340	4.9	171,838
南 薩	41,315	528,107	12.8	303,947	7.4	224,160
北 薩	82,449	1,401,780	17.0	871,232	10.6	530,548
始 良・伊 佐	69,508	1,001,956	14.4	524,294	7.5	477,662
大 隅	83,560	910,194	10.9	508,954	6.1	401,240
熊 毛	30,891	198,544	6.4	131,652	4.3	66,892
大 島	73,290	582,241	7.9	404,893	5.5	177,348
（ 再 掲 ）						
内 地	311,635	4,021,810	12.9	2,224,662	7.1	1,797,148
離 島	50,508	454,949	9.0	379,757	7.5	75,192
奄 美	73,290	582,241	7.9	404,893	5.5	177,348

（資料） 県かごしま材振興課「令和3年度末林道等整備状況及び現況」

（注）1 整備計画は，民有林林道等整備計画による令和57年度（2075年度）末目標であり，林道，林業専用道のほか林業専用道（規格相当）を対象としている。

2 森林面積は，平成28年4月1日現在の民有林面積である。（平成28年度策定「民有林林道等整備計画」の基準値である。）

3 開設延長は，平成6年度末の現況延長に年度毎の開設実績を加算・累計している。

38 林道現況（林道，林業専用道）

（単位：m・％）

振興局・支庁	現 況 延 長				
	R 元 年 度 末	2 年 度 末	3 年 度 末	舗装（3年度末）	舗 装 率
総 数	2,802,745	2,811,885	2,815,509	1,967,489	69.9
鹿 児 島	251,875	252,615	252,797	195,634	77.4
南 薩	287,833	288,507	289,147	184,103	63.7
北 薩	830,493	830,884	830,960	512,189	61.6
始 良 ・ 伊 佐	494,986	500,148	501,045	379,112	75.7
大 隅	470,847	472,244	472,550	334,588	70.8
熊 毛	124,359	124,543	125,135	108,070	86.4
大 島	342,352	342,944	343,875	253,793	73.8
（ 再 掲 ）					
内 地	2,104,983	2,113,347	2,115,448	1,413,737	66.8
離 島	355,410	355,594	356,186	299,959	84.2
奄 美	342,352	342,944	343,875	253,793	73.8

（資料）県かごしま材振興課「令和3年度末林道現況及び開設実績一覧表」

39 森林計画区別林道開設総延長（林道，林業専用道）

（単位：km）

年 度 森 林 計 画 区	総 数	自 動 車 道	軽 車 道 (全幅員3.0m未 満)	そ の 他
H27	4,414	4,404	10	-
28	4,418	4,408	10	-
29	4,423	4,413	10	-
30	4,427	4,417	10	-
R元	4,431	4,421	10	-
2	4,439	4,429	10	-
3	4,444	4,434	10	-
南 薩	871	-	-	-
北 薩	1,133	-	-	-
始 良	791	-	-	-
大 隅	723	-	-	-
熊 毛	189	-	-	-
奄美大島	737	-	-	-

（資料）県かごしま材振興課

（注）林道から用途変更された延長を含む。

40 資金別林道開設総延長（林道，林業専用道）

（単位：路線・m・千円）

区 分	年 度	自動車道・軽車道（全幅員3.0m未満）			左 の う ち 自動車道延長		
		路 線 数	延 長	工 事 費			
総 数		2,151	4,444,305	204,086,621	4,433,854		
普通林道（一般開設）	S2～R3	}	2,405,344	}	2,405,344		
山村振興林道	S36～S41		60,758		60,758		
山村振興特別対策林道			1,215		2,387	161,162,639	2,387
大島復旧林道	S2～S28		15,620		15,620		
奄美振興林道	S29～H14		626,566		626,566		
間伐等林道	H10～H14		3,143		3,143		
小団地新農村救農林道			14,906		14,906	13,226,718	14,906
県単林道	S28～H22	364	299,764	299,764			
構造改善林道	S40～H14	336	492,096	16,523,272	492,096		
峰越（農免）林道	S41～S47	6	27,193	378,937	27,193		
融資林道	S26～H14	37	84,969	283,072	84,969		
自力その他林道	～H22	192	370,761	11,245,845	360,310		
スーパー林道	S41～S47	1	40,798	1,266,138	40,798		

（資料）県かごしま材振興課

（注）1 林道から用途変更された延長を含む。

2 山村振興特別対策林道は，農政部関係（地帯事業を含む。）

3 軽車道（全幅員3.0m未満）の総延長は，10,451mである。

41 補助事業別林道等開設実績（林道，林業専用道，林業専用道（規格相当））

年度 振興局・支庁	総 数			一 般 補 助 林 道			林 業 構 造 改 善 事 業		
	路線数	延 長	工 事 費 (事業費)	路線数	延 長	工 事 費 (事業費)	路線数	延 長	工 事 費 (事業費)
H28	25	6,452	1,321,795	18	3,437	1,044,375	-	-	-
29	23	9,568	1,551,756	15	4,280	1,254,267	-	-	-
30	20	7,474	1,560,202	15	4,546	1,323,954	-	-	-
R元	25	8,064	1,647,555	20	3,728	1,361,740	-	-	-
2	29	10,173	1,769,180	24	6,833	1,513,774	-	-	-
3	29	8,688	1,710,800	21	4,470	1,334,125	-	-	-
鹿 児 島	3	182	226,096	3	182	226,096	-	-	-
南 薩	2	640	80,300	2	640	80,300	-	-	-
北 薩	5	760	188,254	3	76	165,834	-	-	-
始 良 ・ 伊 佐	9	3,234	395,461	8	2,674	370,233	-	-	-
大 隅	7	2,349	334,722	4	306	275,819	-	-	-
熊 毛	1	592	215,843	1	592	215,843	-	-	-
大 島	2	931	270,124	-	-	-	-	-	-

(資料) 県かごしま材振興課

(単位：路線・m・千円)

融資林道・県単林道・自力その他			奄美群島振興開発事業			< 非 公 共 > 林業専用道（規格相当）		
路線数	延長	工事費 (事業費)	路線数	延長	工事費 (事業費)	路線数	延長	工事費 (事業費)
1	0	10,000	1	425	210,820	5	2,590	56,600
1	108	9,612	1	220	180,466	6	4,960	107,411
-	-	-	1	200	163,113	4	2,728	73,135
-	-	-	1	284	184,959	4	4,052	100,856
-	-	-	1	592	175,672	4	2,748	79,734
-	-	-	2	931	270,124	6	3,287	106,551
-	-	-	-	-	-	-	-	-
-	-	-	-	-	-	-	-	-
-	-	-	-	-	-	2	684	22,420
-	-	-	-	-	-	1	560	25,228
-	-	-	-	-	-	3	2,043	58,903
-	-	-	-	-	-	-	-	-
-	-	-	2	931	270,124	-	-	-

B 作業道・作業路

42 各種作業道・作業路開設実績

(単位：m)

事業名	事業区分	年度別実績			
		30年度	R元年度	2年度	3年度
(1) 造林補助事業					
ア 育成単層林	作業路	-	-	-	-
イ 機能増進保育	作業路	-	-	-	-
ウ 森林作業道	森林作業道	125,950	127,810	150,420	125,072
造林補助事業小計		125,950	127,810	150,420	125,072
(2) みんなの森づくり県民税関係事業(R2年度)	作業道	-	-	-	-
(H29～R元年度:森林環境税関係事業)	作業路	30,271	19,253	19,689	17,442
	集材路	57,123	69,979	77,563	74,260
(3) ふるさとの森再生事業	中核作業道	-	-	-	-
	基幹作業道	-	-	-	-
	森林作業道	-	-	-	-
	作業路	-	-	-	-
(4) ふるさとの森再生交付金事業	森林作業道	-	-	-	-
(5) ふるさとの森生産性強化対策事業	森林作業道	91,845	102,675	63,794	42,347
(6) 次世代ふるさとの森再生事業	森林作業道	4,940	2,226	8,675	6,615
総計		310,129	321,943	320,141	265,736

(資料) 県森林経営課, 県かごしま材振興課

4 林産物及び木材工業

A 生 産

43 主要林産物生産

林産物名	単位	生 産 量														全 国 R3	全 国 順位	九 州 順位
		本 県 (年 次)																
		S50	55	60	H2	7	12	17	22	27	29	30	R元	2	3			
素 材	千m ³	1,178	1,211	1,052	1,147	701	516	415	580	867	1,118	1,248	1,262	1,177	1,266	21,847	9	4
木・竹炭	t	975	811	790	706	875	956	744	536	454	378	375	364	363	353	12,265	12位	4位
ま き	RM	50,500	16,500	16,000	44,160	68,944	37,312	13,884	11,668	12,554	11,390	14,342	9,503	8,395	8,058	91,791	3位	1位
苗 木	千本	30,402	20,484	10,997	6,856	6,707	3,748	1,650	1,882	2,116	1,926	1,837	1,951	2,264	2,462	-	-	-
たけのこ	t	10,849	18,455	22,600	20,982	9,544	7,142	4,315	10,791	5,782	5,426	6,088	4,830	6,590	3,999	19,917	2位	2位
乾しいたけ	〃	332	327	318	266	161	72	53	48	59	62	71	83	75	66	2,216	6位	4位
生しいたけ	〃	510	1,070	1,238	1,720	1,525	1,361	1,093	1,047	1,204	919	861	967	913	782	71,058	24位	4位
えのきたけ	〃	-	175	958	1,250	1,488	1,214	1,813	1,578	1,820	1,445	1,243	1,299	1,281	1,088	129,587	12位	6位
ひらたけ	〃	-	23	209	372	227	89	72	81	51	50	40	40	0.1	0.1	4,463	42位	6位
くり実	〃	170	246	299	208	120	64	66	62	28	17	17	15	14	16	-	-	-
竹 材	千束	2,383	2,019	2,038	2,245	1,261	558	444	449	778	741	645	638	612	618	916	1位	1位
製 材 品	千m ³	722	707	487	501	473	327	239	183	172	177	182	217	206	250	9,091	14	5
チ ッ プ	〃	495	691	627	652	302	168	164	260	429	541	543	546	545	511	11,133	20	5
合 板	万枚	472	815	738	829	413	233	-	-	-	-	-	-	-	-	3,172	-	-

(資料) 1 素材、製材品、チップ、合板の本県は県かごしま材振興課、全国は農林水産省「木材統計」

2 木・竹炭、まき、たけのこから竹材までの本県は県森林経営課、全国は林野庁「令和2年特用林産基礎資料」

3 苗木は、県森林経営課

(注) 1 本県の素材・緑化樹・製材品・チップ・合板は年度

2 素材の()書きは、燃料材(発電用)を含まない。

3 まきの単位RMは、ラウムメーターで層積立方メートル

4 全国の合板の単位は、千m³

5 チップは、単位を「千t」から「千m³」に換算

6 素材の順位は、燃料材(発電用)及び輸出材を含まない数値での順位

44 林産物生産量及び生産額

林産物		単位	29年		30年	
			生産量	生産額(千円)	生産量	生産額(千円)
素材	用材	千m ³	788.4	8,458,879	920.7	9,957,790
	燃料材(発電用)	〃	330.0	1,765,004	327.5	1,745,206
	計	〃	1,118.4	10,223,883	1,248.2	11,702,996
木炭(竹炭・粉炭を含む)		t	377.6	78,564	374.7	81,925
木酢液(竹酢液を含む)		キリットル	46.8	10,061	45.3	9,621
まき		RM	11,390	148,070	14,342	215,374
苗木		千本	1,925.9	153,647	1,837.1	154,838
たけのこ		t	5,426.5	1,755,354	6,087.5	1,595,363
食用きのこ類	乾しいたけ	〃	62.0	279,525	71.0	242,611
	生しいたけ	〃	919.3	764,858	861.5	711,045
	えのきたけ	〃	1,445.5	323,784	1,243.0	278,436
	ひらたけ	〃	50.0	23,021	40.1	18,452
	きくらげ	〃	71.2	103,325	90.9	147,395
	その他のきのこ	〃	205.3	138,332	188.8	108,807
	計	〃	2,753.3	1,632,845	2,495.3	1,506,746
樹実類	くり実	〃	16.9	7,279	17.4	6,640
	樺実	〃	5.2	3,201	4.3	2,525
	その他樹実	〃	45.5	6,504	52.9	7,252
	計	〃	67.6	16,984	74.6	16,417
山菜薬草類		〃	609.7	174,797	467.7	145,895
竹材	モウソウチク	千束	720.7	183,770	623.6	159,022
	マダケ	〃	4.7	2,261	5.2	2,506
	ホテイチク	〃	15.9	8,273	16.0	8,312
	メダケ・その他	〃	-	-	-	-
	計	〃	741.3	194,304	644.8	169,839
つげ材		t	40.0	20,000	60.0	30,000
樹皮類		〃	59.6	5,995	40.9	4,822
花木類	シキミ・サカキ・ヒサカキ	〃	699.1	471,178	626.8	376,517
	その他花木	千本	216.6	25,958	231.4	31,478
	計	497,135	...	407,995
合計		15,173,737	...	16,459,230
製材品		千m ³	176.5	8,572,930	181.7	8,628,308
チップ		〃	541.1	3,246,251	543.4	3,468,003
合板		万枚	-	-	-	-

(資料) 1 木炭から苗木まで及びたけのこから花木類までは、県森林経営課

2 素材・製材品・チップ・合板は、県かごしま材振興課

R元 年		2 年		3 年	
生産量	生産額 (千円)	生産量	生産額 (千円)	生産量	生産額 (千円)
956.0	10,008,154	841.8	8,903,387	925.7	13,858,967
306.1	1,631,960	334.7	1,797,927	340.5	1,997,577
1,262.1	11,640,114	1,176.5	10,701,314	1,266.2	15,856,544
364.4	86,165	363.1	86,155	352.7	78,069
44.7	10,268	41.6	9,451	41.0	9,455
9,503	142,707	8,395	61,812	8,058	54,263
1,950.7	165,103	2,263.6	209,765	2,461.7	264,936
4,829.6	1,607,277	6,589.8	1,418,996	3,998.7	1,228,028
82.6	242,332	75.0	230,525	66.1	226,329
967.3	700,929	913.0	853,653	782.2	615,817
1,299.3	306,629	1,281.2	368,974	1,087.7	257,779
40.1	18,569	0.1	119	0.1	95
67.7	114,277	79.9	116,195	100.9	139,683
182.3	101,615	174.8	97,206	174.1	95,654
2,639.3	1,484,351	2,524.0	1,666,671	2,211.1	1,335,357
14.8	5,715	14.2	5,464	15.9	6,189
3.1	2,252	8.1	5,356	8.6	5,658
75.2	14,456	69.5	13,946	51.3	11,252
93.1	22,423	91.9	24,766	75.8	23,099
661.3	162,475	635.0	161,308	484.6	137,407
617.1	157,362	590.6	150,614	595.1	151,750
5.2	2,501	5.2	2,501	5.3	2,539
15.9	8,273	15.7	8,164	17.3	8,970
-	-	0.3	440	0.0	0
638.2	168,136	611.9	161,719	617.6	163,259
90.0	45,000	100.0	50,000	110.0	55,000
40.7	4,778	41.4	4,804	38.9	4,645
514.2	300,773	733.4	411,744	942.9	567,494
187.0	34,629	135.5	25,623	146.5	28,335
...	335,402	...	437,366	...	595,829
...	16,065,200	...	15,194,864	...	19,805,891
216.8	9,329,185	205.9	12,215,128	249.5	16,908,498
545.6	3,400,826	545.2	3,450,740	511.2	3,171,769
-	-	-	-	-	-

(注) 1 四捨五入の関係で総数と内訳の計は一致しないことがある。

2 素材・緑化樹・製材品・チップ・合板は年度

3 その他樹実は、椎の実・ぎんなん・ソテツの実

4 モウソクチクは、1本1束

5 H27年度より、チップには燃料材（発電用）を含む。

45 林産物地区別生産量

林産物	単位	R3 年				
		生産量	単価 (円)	生産額 (千円)	鹿児島	
素材	針葉樹	千m ³	1,175.9	12,519	14,721,341	51.7
	広葉樹	〃	90.3	12,572	1,135,203	10.3
	計	〃	1,266.2	...	15,856,544	62.0
木炭(竹炭・粉炭を含む)		t	352.7	221,000	78,069	7.8
木酢液(竹酢液を含む)		キリットル	41.0	230,000	9,455	0.8
まき		R M	8,058.0	6,734	54,263	-
苗木		千本	2,461.7	...	264,936	3.8
たけのこ		t	3,998.7	307,000	1,228,028	710.5
食用きのこ類	乾しいたけ	〃	66.1	3,425,000	226,329	1.0
	生しいたけ	〃	782.2	787,000	615,817	29.3
	えのきたけ	〃	1,087.7	237,000	257,779	3.1
	ひらたけ	〃	0.1	1,044,000	95	-
	きくらげ	〃	100.9	1,384,000	139,683	0.1
	その他のきのこ	〃	174.1	...	95,654	1.6
	計	〃	2,211.1	...	1,335,357	35.1
樹実類	くり実	〃	15.9	390,000	6,189	-
	椿実	〃	8.6	661,000	5,658	8.3
	その他樹実	〃	51.3	219,000	11,252	-
	計	〃	75.8	305,000	23,099	8.3
山菜薬草類		〃	484.6	284,000	137,407	4.6
竹材	モウソウチク	千束	595.1	255,000	151,750	-
	マダケ	〃	5.3	480,000	2,539	-
	ホテイチク	〃	17.3	520,000	8,970	-
	メダケ・その他	〃	0.0	...	0	-
	計	〃	617.6	264,000	163,259	-
つげ材		t	110.0	500,000	55,000	-
樹皮類		〃	38.9	119,000	4,645	-
花木類	シキミ・サカキ・ヒサカキ	〃	942.9	602,000	567,494	1.5
	その他花木	千本	146.5	193,000	28,335	46.2
	計	595,829	...
合計		20,006,627	...

(資料) 1 素材は、県かごしま材振興課

2 木炭から苗木まで及びたけのこから花木類までは、県森林経営課

(注) 1 四捨五入の関係で総数と内訳の計は一致しないことがある。

2 単価=生産額/生産量(百の位で四捨五入)

3 素材・緑化樹は、年度

4 素材の単価は、m³単価である。

5 燃料材(発電用)は、素材に含まれる。

地 区 別 生 産 量					
南 薩	北 薩	始良・伊佐	大 隅	熊 毛	大 島
41.0	187.8	378.3	484.7	32.4	-
10.7	23.0	24.9	8.7	9.0	3.6
51.7	210.8	403.2	493.4	41.4	3.6
2.4	24.5	284.0	19.6	14.5	-
1.7	3.6	34.9	-	-	-
7,166.0	-	-	-	-	892.0
190.1	386.4	688.3	1,184.7	8.4	-
18.7	2,821.4	362.5	60.7	18.7	6.3
2.8	11.4	30.7	20.2	0.0	0.0
98.8	20.4	382.3	240.4	3.9	7.1
0.7	237.8	0.0	846.0	-	-
-	0.0	0.1	0.0	-	-
0.2	0.0	0.4	-	0.5	99.6
144.1	28.3	0.0	0.0	-	0.1
246.7	297.9	413.5	1,106.6	4.4	106.8
0.0	4.5	5.3	6.0	0.0	-
-	0.2	-	-	-	-
-	0.2	1.0	1.9	-	48.3
0.0	5.0	6.3	7.9	0.0	48.3
20.0	22.1	15.9	26.3	393.0	2.7
0.0	450.4	144.7	-	-	-
-	0.7	4.6	-	-	-
-	17.3	-	-	-	-
-	-	-	-	-	-
0.0	468.4	149.3	-	-	-
110.0	-	-	-	-	-
-	4.8	7.7	-	-	26.3
256.5	14.0	15.4	563.3	82.4	9.9
6.3	22.7	60.3	10.5	0.5	-
...
...

46 用途別・針葉樹・広葉樹別素材生産量及び生産額

区分	年 度	項目	素 材						製材品	チップ	合板 (千枚)
			総数	一般用材	パルプ・チップ用材	杭丸太	その他	燃料材(発電用)			
生 産 量 (千m ³)	S55	総数	1,210.6	482.4	701.4	0.2	26.6	-	706.8	691.0	8,155
		針	546.7	437.5	98.0	0.2	11.0	-	647.9	119.7	-
		広	663.9	44.9	603.4	-	15.6	-	58.9	571.3	8,155
	H2	総数	1,147.2	477.6	629.6	2.8	37.2	-	340.7	599.5	8,289
		針	577.4	459.4	94.8	2.8	20.4	-	327.6	114.8	-
		広	569.8	18.2	534.8	-	16.8	-	13.1	484.7	8,289
	12	総数	516.0	365.0	102.0	5.0	44.0	-	327.0	168.0	2,335
		針	417.0	359.0	49.0	5.0	4.0	-	323.7	113.3	-
		広	99.0	6.0	53.0	-	40.0	-	3.3	54.7	2,335
	22	総数	580.0	366.4	198.6	4.9	10.1	-	182.8	259.6	-
		針	458.2	356.9	86.6	4.9	9.8	-	178.2	113.5	-
		広	121.8	9.5	112.0	-	0.3	-	4.6	146.1	-
	2	総数	1,176.5	692.7	135.3	-	13.8	334.7	205.9	545.2	-
		針	1,067.6	689.7	49.5	-	2.2	326.2	204.2	448.9	-
		広	108.9	3.0	85.9	-	11.6	8.4	1.7	96.3	-
	3	総数	1,266.2	801.3	106.3	-	18.1	340.5	249.5	511.2	-
		針	1,175.9	798.3	47.3	-	2.2	328.1	249.5	437.6	-
		広	90.3	3.0	59.0	-	15.9	12.4	-	73.5	-
生 産 額 (千円)	S55	総数	24,322,723	17,036,037	6,621,120	4,290	661,276	-	36,841,066	10,564,853	3,369,300
		針	17,123,159	15,860,779	894,250	4,290	363,840	-	33,139,437	1,604,847	-
		広	7,199,564	1,175,258	5,726,870	-	297,436	-	3,701,629	8,960,006	3,369,300
	H2	総数	19,872,330	12,098,700	6,830,800	64,400	878,430	-	25,918,600	7,508,480	3,315,600
		針	12,999,930	11,461,700	948,000	64,400	525,830	-	25,084,200	870,800	-
		広	6,872,400	637,000	5,882,800	-	352,600	-	834,400	6,637,680	3,315,600
	12	総数	7,569,500	5,858,000	731,500	80,000	900,000	-	14,249,100	1,154,794	1,541,100
		針	6,247,400	5,744,000	323,400	80,000	100,000	-	13,919,100	637,879	-
		広	1,322,100	114,000	408,100	-	800,000	-	330,000	516,915	1,541,100
	22	総数	5,539,621	4,037,320	1,385,373	36,702	80,226	-	6,365,013	1,871,895	-
		針	4,411,803	3,890,298	411,399	36,702	73,404	-	5,905,013	514,042	-
		広	1,127,818	147,022	973,974	-	6,822	-	460,000	1,357,853	-
	R元	総数	11,640,114	8,320,113	1,415,866	-	272,174	1,631,960	9,329,185	3,400,826	-
		針	10,500,622	8,271,592	606,922	-	24,674	1,597,434	9,150,185	2,581,246	-
		広	1,139,491	48,521	808,944	-	247,500	34,526	179,000	819,580	-
	2	総数	10,701,314	7,287,608	1,213,654	-	402,126	1,797,927	12,215,128	3,450,740	-
		針	9,363,025	7,242,008	380,773	-	16,045	1,724,200	11,943,128	2,561,595	-
		広	1,338,289	45,600	832,881	-	386,080	73,728	272,000	889,146	-
3	総数	15,856,544	12,498,223	936,295	-	424,449	1,997,577	16,908,498	3,171,769	-	
	針	14,721,341	12,453,823	364,218	-	20,139	1,883,161	16,744,498	2,492,627	-	
	広	1,135,203	44,400	572,077	-	404,310	114,416	164,000	679,142	-	

(資料) 県かごしま材振興課

(注) 1 四捨五入の関係で総数と内訳の計は一致しないことがある。

2 H23年度より杭丸太はその他に含む。

3 H27年度よりチップには燃料材(発電用)を含む。

(単位：千m³)

年度	区 分		総 数	鹿児島	南 薩	北 薩	始良・伊佐	大 隅	熊 毛	大 島	
R2	総 数	総 数	1,176.5	42.4	61.2	181.0	338.7	499.7	46.3	7.2	
		国 有 林	129.3	0.4	0.0	21.6	58.1	40.4	8.7	-	
		民 有 林	総 数	1,047.2	42.0	61.2	159.5	280.5	459.3	37.5	7.2
			県 有 林	10.4	-	-	4.4	3.9	1.9	0.3	-
			市町村林	43.2	1.8	4.0	14.1	10.8	8.5	2.9	1.1
			私 有 林	993.6	40.2	57.1	141.0	265.8	448.9	34.4	6.2
	針葉樹	総 数	1,067.6	34.6	44.4	157.2	315.3	485.4	30.8	0.0	
		国 有 林	129.3	0.4	0.0	21.6	58.1	40.4	8.7	-	
		民 有 林	総 数	938.3	34.2	44.4	135.6	257.1	445.0	22.0	0.0
			県 有 林	9.5	-	-	3.4	3.9	1.9	0.3	-
			市町村林	42.1	1.8	4.0	14.1	10.8	8.5	2.9	-
			私 有 林	886.7	32.4	40.4	118.1	242.4	434.6	18.9	0.0
	広葉樹	総 数	108.9	7.8	16.8	23.8	23.4	14.3	15.5	7.2	
		国 有 林	-	-	-	-	-	-	-	-	
		民 有 林	総 数	108.9	7.8	16.8	23.8	23.4	14.3	15.5	7.2
			県 有 林	0.9	-	-	0.9	0.0	0.0	-	-
			市町村林	1.1	-	0.0	-	-	0.0	-	1.1
	私 有 林		106.9	7.8	16.8	22.9	23.4	14.3	15.5	6.2	
R3	総 数	総 数	1,266.2	62.1	51.8	210.7	403.2	493.4	41.5	3.6	
		国 有 林	189.6	2.7	3.9	38.7	56.2	79.0	9.0	-	
		民 有 林	総 数	1,076.7	59.3	47.9	172.0	347.0	414.4	32.4	3.6
			県 有 林	31.0	-	-	0.4	23.2	7.1	0.3	-
			市町村林	56.8	0.6	3.7	12.7	23.7	13.2	1.4	1.4
			私 有 林	988.8	58.7	44.1	158.9	300.0	394.1	30.7	2.2
	針葉樹	総 数	1,175.9	51.7	41.0	187.8	378.3	484.7	32.4	-	
		国 有 林	189.6	2.7	3.9	38.7	56.2	79.0	9.0	-	
		民 有 林	総 数	986.4	49.0	37.1	149.1	322.1	405.7	23.4	-
			県 有 林	31.0	-	-	0.4	23.2	7.1	0.3	-
			市町村林	55.2	0.6	3.7	12.7	23.6	13.2	1.4	-
			私 有 林	900.2	48.4	33.4	136.1	275.3	385.4	21.7	-
	広葉樹	総 数	90.3	10.3	10.7	23.0	24.9	8.7	9.0	3.6	
		国 有 林	-	-	-	-	-	-	-	-	
		民 有 林	総 数	90.3	10.3	10.7	23.0	24.9	8.7	9.0	3.6
			県 有 林	-	-	-	-	-	-	-	-
			市町村林	1.6	-	-	0.1	0.1	-	-	1.4
	私 有 林		88.7	10.3	10.7	22.9	24.8	8.7	9.0	2.2	

(資料) 県かごしま材振興課

(注) 1 四捨五入の関係で総数と内訳の計は一致しないことがある。

2 国有林は立木販売分を含む。

B 木材需給

48 国の木材需給実績

年次	新設住宅数(千戸)	総計	需 要 (素材万m ³)								しいたけ		燃料材	
			計	製材用	パルプ・チップ用		合板用	その他	原木		国内消費	輸出		
					工場残材等	その他			国内消費	輸出				
S45	1,485	10,660	10,268	6,201	2,489	[674]	1,306	272	157	-	235	0		
			* 100	* 60	* 24		* 13	* 3						
50	1,356 (103)	9,930	9,637 (85)	5,534 (91)	2,730 (78)	[645] (84)	1,117 (77)	256 (89)	180	-	113	-		
			* 100	* 57	* 28		* 12	* 3						
55	1,269 (85)	11,221	10,896 (99)	5,671 (94)	3,587 (112)	[728] (94)	1,284 (92)	354 (104)	205	-	120	0		
			* 100	* 52	* 33		* 12	* 3						
60	1,236 (104)	9,545	9,290 (102)	4,454 (100)	3,292 (102)	[657] (100)	1,122 (105)	423 (113)	197	-	57	0		
			* 100	* 48	* 35		* 12	* 5						
H2	1,707 (103)	11,324	11,116 (98)	5,389 (97)	4,134 (98)	[734] (100)	1,455 (99)	138 (102)	156	-	52	-		
			* 100	* 48	* 37		* 13	* 1						
7	1,470 (94)	11,370	11,193 (102)	5,038 (99)	4,493 (106)	[628] (96)	1,431 (101)	230 (113)	106	-	72	0		
			* 100	* 45	* 40		* 13	* 2						
12	1,230 (101)	10,101	9,926 (101)	4,095 (99)	4,219 (103)	[654] (106)	1,383 (101)	230 (117)	80	-	94	0		
			* 100	* 41	* 43		* 14	* 2						
18	1,290 (104)	8,831	8,679 (101)	3,303 (100)	3,691 (98)	[766] (96)	1,372 (109)	313 (113)	54	-	97	1		
			* 100	* 38	* 43		* 16	* 4						
19	1,061 (82)	8,388	8,237 (95)	3,046 (92)	3,713 (101)	[729] (95)	1,126 (82)	352 (112)	54	-	97	1		
			* 100	* 37	* 45		* 14	* 4						
20	1,093 (103)	7,952	7,797 (95)	2,715 (89)	3,786 (102)	[651] (89)	1,027 (91)	269 (76)	55	-	99	1		
			* 100	* 35	* 49		* 13	* 3						
21	788 (72)	6,480	6,321 (81)	2,351 (87)	2,901 (77)	[566] (87)	816 (79)	253 (94)	54	-	104	1		
			* 100	* 37	* 46		* 13	* 4						
22	813 (103)	7,188	7,025 (111)	2,538 (108)	3,235 (112)	[619] (109)	956 (117)	297 (117)	53	-	109	1		
			* 100	* 36	* 46		* 14	* 4						
23	834 (103)	7,440	7,273 (104)	2,663 (105)	3,206 (99)	[673] (109)	1,056 (110)	346 (116)	52	-	115	1		
			* 100	* 37	* 44		* 15	* 5						
24	883 (106)	7,219	7,063 (97)	2,605 (98)	3,101 (97)	[671] (100)	1,029 (97)	328 (95)	44	-	111	1		
			* 100	* 37	* 44		* 15	* 5						
25	980 (111)	7,547	7,387 (105)	2,859 (110)	3,035 (98)	[797] (119)	1,123 (109)	369 (113)	39	-	120	1		
			* 100	* 39	* 41		* 15	* 5						
26	892 (91)	7,581	7,254 (98)	2,614 (91)	3,143 (104)	[691] (87)	1,114 (99)	383 (104)	31	-	292	2		
			* 100	* 36	* 43		* 15	* 5						
27	909 (102)	7,516	7,088 (98)	2,536 (97)	3,178 (101)	[667] (96)	991 (89)	383 (100)	32	-	396	1		
			* 100	* 36	* 45		* 14	* 5						
28	967 (106)	7,808	7,194 (101)	2,615 (103)	3,162 (99)	[685] (103)	1,025 (103)	393 (103)	33	-	580	1		
			* 100	* 36	* 44		* 14	* 5						
29	965 (100)	8,172	7,361 (102)	2,637 (101)	3,230 (102)	[711] (104)	1,054 (103)	440 (112)	31	-	780	1		
			* 100	* 36	* 44		* 14	* 6						
30	942 (98)	8,248	7,318 (99)	2,571 (97)	3,201 (99)	[679] (95)	1,100 (104)	447 (102)	27	-	902	0		
			* 100	* 35	* 44		* 15	* 6						
R元	905 (96)	8,191	7,127 (97)	2,527 (98)	3,106 (97)	[626] (92)	1,047 (95)	447 (100)	25	-	1,039	0		
			* 100	* 35	* 44		* 15	* 6						
2	815 (90)	7,444	6,140 (86)	2,460 (97)	2,606 (84)	[563] (90)	892 (85)	181 (40)	24	-	1,281	1		
			* 100	* 40	* 42		* 15	* 3						
3	866 (106)	8,213	6,714 (109)	2,618 (106)	2,874 (110)	[721] (128)	1,029 (115)	193 (107)	25	-	1,474	-		
			* 100	* 39	* 43		* 15	* 3						

(資料) 林野庁「木材需給表」

(注) 1 パルプ・チップ用の[] は、外教で工場残材等から生産された木材チップである。この材積は製材用、合板用、その他の材積に含まれる。

2 ()は、前年比である。

3 * は、構成比である。

4 国産材は、S42年の5,274万m³がピーク

5 燃料材とは、木炭、薪、燃料用チップ及びペレットである。

6 四捨五入の関係で総数と内訳の計は一致しないことがある。

総計	供 給 (素材万m ³)													自給率 % ※ 1	自給率 % ※ 2
	計	国産材	小計	輸 入 材						しいたけ 原木		燃料材			
				丸太	製材品	パルプ	チップ	合板等	その他	国内 生産	輸入	国内 生産	輸入		
10,660	10,268	4,624	5,644	4,328	396	351	503	55	11	157	-	197	38	45.0	46.7
	* 100	* 45	* 55	* 42	* 4	* 3	* 5	* 1	* 0						
9,930	9,637 (85)	3,458 (88)	6,179 (84)	4,268 (88)	296 (69)	369 (68)	1,134 (84)	34 (39)	78 (84)	180	-	73	40	35.9	37.4
	* 100	* 36	* 64	* 44	* 3	* 4	* 12	* 0	* 1						
11,221	10,896 (99)	3,455 (101)	7,441 (98)	4,240 (90)	614 (109)	767 (120)	1,594 (106)	20 (118)	207 (114)	205	-	36	84	31.7	32.9
	* 100	* 32	* 68	* 39	* 6	* 7	* 15	* 0	* 2						
9,545	9,290 (102)	3,307 (101)	5,983 (102)	3,139 (100)	499 (114)	798 (105)	1,181 (97)	61 (174)	313 (119)	197	-	33	25	35.6	37.1
	* 100	* 36	* 64	* 34	* 5	* 9	* 13	* 1	* 3						
11,324	11,116 (98)	2,937 (96)	8,179 (98)	3,386 (96)	1,260 (98)	972 (86)	2,025 (106)	471 (109)	65 (123)	156	-	37	15	26.4	27.6
	* 100	* 26	* 74	* 30	* 11	* 9	* 18	* 4	* 1						
11,370	11,193 (102)	2,292 (94)	8,902 (105)	2,587 (96)	1,598 (105)	1,199 (97)	2,641 (114)	699 (108)	177 (122)	106	-	33	39	20.5	21.4
	* 100	* 20	* 80	* 23	* 14	* 11	* 24	* 6	* 2						
10,101	9,926 (101)	1,802 (96)	8,124 (103)	1,802 (96)	1,591 (106)	1,032 (102)	2,666 (105)	842 (103)	190 (122)	80	-	23	71	18.2	18.9
	* 100	* 18	* 82	* 18	* 16	* 10	* 27	* 8	* 2						
8,831	8,679 (101)	1,762 (103)	6,917 (101)	1,215 (85)	1,346 (101)	768 (93)	2,459 (98)	854 (107)	275 (115)	54	-	15	83	20.3	20.7
	* 100	* 20	* 80	* 14	* 16	* 9	* 28	* 10	* 3						
8,388	8,237 (95)	1,864 (106)	6,374 (92)	1,055 (87)	1,165 (87)	680 (89)	2,557 (104)	603 (71)	314 (114)	54	-	15	83	22.6	23.0
	* 100	* 23	* 77	* 13	* 14	* 8	* 31	* 7	* 4						
7,952	7,797 (95)	1,873 (100)	5,923 (93)	762 (72)	1,032 (89)	653 (96)	2,620 (102)	628 (104)	229 (73)	55	-	15	86	24.0	24.4
	* 100	* 24	* 76	* 10	* 13	* 8	* 34	* 8	* 3						
6,480	6,321 (81)	1,759 (94)	4,562 (77)	564 (74)	880 (85)	550 (84)	1,846 (70)	505 (80)	217 (95)	54	-	15	90	27.8	28.2
	* 100	* 28	* 72	* 9	* 14	* 9	* 29	* 8	* 3						
7,188	7,025 (111)	1,824 (104)	5,202 (114)	604 (107)	1,014 (115)	597 (109)	2,156 (117)	575 (114)	256 (118)	53	-	16	94	26.0	26.3
	* 100	* 26	* 74	* 9	* 14	* 8	* 31	* 8	* 4						
7,440	7,273 (104)	1,937 (106)	5,336 (103)	570 (94)	1,081 (107)	620 (104)	2,094 (97)	671 (117)	300 (117)	52	-	21	95	26.6	27.0
	* 100	* 27	* 73	* 8	* 15	* 9	* 29	* 9	* 4						
7,219	7,063 (97)	1,969 (102)	5,095 (95)	563 (99)	1,037 (96)	603 (97)	1,965 (94)	646 (96)	280 (93)	44	-	20	92	27.9	28.2
	* 100	* 28	* 72	* 8	* 15	* 9	* 28	* 9	* 4						
7,547	7,387 (105)	2,112 (107)	5,275 (104)	597 (106)	1,184 (114)	577 (96)	1,940 (99)	673 (104)	304 (109)	39	-	24	97	28.6	28.8
	* 100	* 29	* 71	* 8	* 16	* 8	* 26	* 9	* 4						
7,581	7,254 (98)	2,149 (102)	5,105 (97)	534 (89)	988 (83)	579 (100)	2,059 (106)	653 (97)	292 (96)	31	-	184	110	29.6	31.2
	* 100	* 30	* 70	* 7	* 14	* 8	* 28	* 9	* 4						
7,516	7,088 (98)	2,180 (101)	4,909 (96)	482 (90)	947 (96)	556 (96)	2,102 (102)	546 (84)	275 (94)	32	-	281	116	30.8	33.2
	* 100	* 31	* 69	* 7	* 13	* 8	* 30	* 8	* 4						
7,808	7,194 (101)	2,236 (103)	4,959 (101)	502 (104)	997 (105)	539 (97)	2,096 (100)	538 (98)	287 (105)	33	-	446	135	31.1	34.8
	* 100	* 31	* 69	* 7	* 14	* 7	* 29	* 7	* 4						
8,172	7,361 (102)	2,318 (104)	5,043 (102)	467 (93)	998 (100)	589 (109)	2,122 (101)	566 (105)	302 (105)	31	-	604	176	31.5	36.1
	* 100	* 31	* 69	* 6	* 14	* 8	* 29	* 8	* 4						
8,248	7,318 (99)	2,368 (102)	4,951 (98)	454 (97)	942 (94)	555 (94)	2,137 (101)	572 (101)	291 (96)	27	-	625	277	32.4	36.6
	* 100	* 32	* 68	* 6	* 13	* 8	* 29	* 8	* 4						
8,191	7,127 (97)	2,381 (101)	4,746 (96)	412 (91)	900 (96)	558 (101)	2,083 (97)	503 (88)	292 (100)	25	-	693	345	33.4	37.8
	* 100	* 33	* 67	* 6	* 13	* 8	* 29	* 7	* 4						
7,444	6,140 (86)	2,198 (92)	3,941 (83)	331 (80)	1,012 (112)	500 (90)	1,665 (80)	429 (85)	5 (2)	24	-	893	388	35.8	41.8
	* 100	* 36	* 64	* 5	* 16	* 8	* 27	* 7	* 0						
8,213	6,714 (109)	2,413 (110)	4,302 (109)	388 (117)	990 (98)	480 (96)	1,918 (115)	520 (121)	5 (100)	25	-	935	539	35.9	41.1
	* 100	* 36	* 64	* 6	* 15	* 7	* 29	* 8	* 0						

※ 1 供給量計に対する国産材率（しいたけ原木，燃料材を除く）

※ 2 供給量総計に対する国産材率

49 本県の木材（用材，燃料材（発電用））需給実績

年度	新設住宅数 (戸)	総計	需 要 (素材千m ³)				燃料材 (発電用)	
			計	一般用材	チップ用材	合板用材		その他
S60	18,251	1,856.4	1,856.4	966.0	762.2	49.0	79.2	-
8	19,753	1,807.0	1,807.0	996.7	739.7	45.3	25.3	-
9	15,660	1,723.2	1,723.2	880.6	768.5	45.4	28.7	-
10	15,570	1,640.9	1,640.9	843.8	718.2	39.1	39.8	-
11	14,683	1,608.5	1,608.5	759.0	757.7	37.8	54.0	-
12	13,634	1,582.5	1,582.5	728.0	775.8	29.7	49.0	-
13	13,706	1,452.1	1,452.1	624.2	788.0	4.9	35.0	-
14	12,407	1,478.1	1,478.1	670.4	806.7	-	1.0	-
15	12,023	1,487.8	1,487.8	630.8	855.0	-	2.0	-
16	13,220	1,597.6	1,597.6	745.0	847.6	-	5.0	-
17	13,521	1,594.3	1,594.3	714.4	872.9	-	7.0	-
18	13,126	1,567.1	1,567.1	704.8	852.2	-	10.1	-
19	11,647	1,593.1	1,593.1	716.1	866.5	-	10.5	-
20	11,180	1,448.0	1,448.0	692.9	745.6	-	9.5	-
21	8,241	1,406.8	1,406.8	685.3	713.8	-	7.7	-
22	8,941	1,593.1	1,593.1	715.9	862.2	-	15.0	-
23	8,919	1,605.9	1,605.9	724.2	860.8	-	20.9	-
24	10,048	1,631.7	1,631.7	732.6	861.5	-	37.6	-
25	11,281	1,716.7	1,716.7	814.3	838.5	-	63.9	-
26	9,931	1,968.6	1,839.3	808.8	949.6	-	80.9	129.3
27	11,140	1,947.8	1,741.8	884.4	852.5	-	4.9	206.0
28	11,025	2,282.8	1,872.8	925.4	941.5	-	5.9	410.0
29	10,049	2,309.1	1,864.8	962.0	895.2	-	7.6	444.3
30	10,007	2,424.6	1,982.5	1,067.9	900.7	-	13.9	442.1
R元	8,830	2,376.8	1,929.8	1,127.2	786.8	-	15.8	447.0
2	8,728	2,209.7	1,748.9	1,072.4	662.7	-	13.8	460.8
3	10,006	2,387.2	1,925.5	1,137.4	770.1	-	18.1	461.8

(資料) 県かごしま材振興課

※積算根拠 (R3 年度)

[需要]

一般用材丸太需要 907.5	=	一般用材生産量 801.3	+	県外移入量 106.2	+	外材輸入量 0.0
1 一般用材 1,137.4	=	一般用材丸太需要 907.5	+	製材品県外移入量 174.1 (110.9)	+	製材品輸入量 55.8 (35.5)
2 チップ用材 770.1	=	チップ用材生産量 106.3	+	チップ用材県外移入量 2.0	+	チップ輸移入量 661.8
3 合板用材 0.0	=	合板用丸太需要 0.0				
4 その他 18.1	=	杭木等土木資材 18.1				
5 燃料材（発電用） 461.8	=	燃料材生産量 340.5	+	燃料材県外移入量 21.4	+	チップ移入量 99.9

- (注) 1 製材品については原木換算した数値である。(歩留まり63.7%で換算)
 2 需要量には県外移出分も含む。
 3 チップ生産量には工場残材は含まない。
 4 H14年度以降について算出方法を一部変更した。
 5 四捨五入の関係で総数と内訳の計は一致しないことがある。
 6 燃料材（発電用）とは、木質バイオマス発電用の燃料として利用された木材である。

総計	供給 (素材千m ³)											自給率 % ※1	自給率 % ※2
	計	国産材			輸入材					燃料材 (発電用)			
		小計	県産材	移入材	小計	丸太	製材品	チップ	その他	県産材	移入材		
1,856.4	1,856.4	1,355.7	1,051.7	304.0	500.7	309.8	0.0	190.9	0.0	-	-	73.0	73.0
1,807.0	1,807.0	1,071.7	660.0	411.7	735.3	174.4	47.1	513.8	0.0	-	-	59.3	59.3
1,723.2	1,723.2	909.9	547.9	362.0	813.3	162.7	64.5	586.1	0.0	-	-	52.8	52.8
1,640.9	1,640.9	933.5	554.8	378.7	707.4	95.6	63.4	548.4	0.0	-	-	56.9	56.9
1,608.5	1,608.5	850.9	538.0	312.9	757.6	117.6	65.0	575.0	0.0	-	-	52.9	52.9
1,582.5	1,582.5	817.0	516.0	301.0	765.5	97.7	60.0	607.8	0.0	-	-	51.6	51.6
1,452.1	1,452.1	701.8	435.0	266.8	750.3	54.9	60.0	635.4	0.0	-	-	48.3	48.3
1,478.1	1,478.1	702.1	401.0	301.1	776.0	41.0	84.9	650.1	0.0	-	-	47.5	47.5
1,487.8	1,487.8	673.9	388.0	285.9	813.9	42.0	82.3	689.6	0.0	-	-	45.3	45.3
1,597.6	1,597.6	799.5	412.0	387.5	798.1	41.0	76.9	680.2	0.0	-	-	50.0	50.0
1,594.3	1,594.3	797.0	415.0	382.0	797.3	31.0	76.9	689.4	0.0	-	-	50.0	50.0
1,567.1	1,567.1	785.5	419.3	366.2	781.7	18.0	78.5	685.2	0.0	-	-	50.1	50.1
1,593.1	1,593.1	848.4	488.6	359.8	744.7	8.0	66.7	670.0	0.0	-	-	53.3	53.3
1,448.0	1,448.0	828.5	476.0	352.5	619.5	4.1	63.7	551.7	0.0	-	-	57.2	57.2
1,406.8	1,406.8	849.2	509.5	339.7	557.6	3.0	57.3	497.3	0.0	-	-	60.4	60.4
1,593.1	1,593.1	950.2	580.0	370.2	642.9	1.0	58.4	583.5	0.0	-	-	59.6	59.6
1,605.9	1,605.9	1,022.4	623.2	399.2	583.5	0.0	61.2	522.3	0.0	-	-	63.7	63.7
1,631.7	1,631.7	1,051.4	687.7	363.7	580.3	0.0	63.1	517.2	0.0	-	-	64.4	64.4
1,716.7	1,716.7	1,121.4	700.1	421.3	595.3	0.0	69.4	525.9	0.0	-	-	65.3	65.3
1,968.6	1,839.3	1,163.4	732.0	431.4	675.9	1.0	61.9	613.0	0.0	100.4	28.9	63.3	65.7
1,947.8	1,741.8	1,100.5	703.0	397.5	641.3	1.0	64.8	575.5	0.0	163.8	42.2	63.2	67.1
2,282.8	1,872.8	1,125.1	732.1	393.0	747.7	1.0	60.9	685.8	0.0	313.1	96.9	60.1	67.2
2,309.2	1,864.8	1,197.3	788.4	408.9	667.5	0.3	58.3	608.9	0.0	330.0	114.4	64.2	71.1
2,424.6	1,982.5	1,321.3	920.7	400.6	661.2	0.0	59.7	601.5	0.0	327.5	114.6	66.6	72.7
2,376.8	1,929.8	1,364.1	956.0	408.1	565.7	0.0	59.8	505.9	0.0	306.1	140.9	70.7	76.2
2,209.7	1,748.9	1,276.3	841.8	434.5	472.6	3.6	51.9	417.1	0.0	334.7	126.1	73.0	78.6
2,387.3	1,925.5	1,337.3	925.7	411.6	588.2	0.0	55.8	532.4	0.0	340.5	121.3	69.5	75.4

[供給]

1 県産材 = 一般用材 + チップ用材 + その他 + 燃料材(発電用)
1,266.2 = 801.3 + 106.3 + 18.1 + 340.5

2 移入材 = 丸太移入量 + 製材品移入量 + チップ移入量
411.6 = 108.1 + 174.1 + 129.4
(110.9)

3 輸入丸太 = 製材用材輸入量
0.0 = 0.0

4 輸入製材品 = 製材品輸入量
55.8 = 55.8
(35.5)

5 輸入チップ = チップ輸入量
532.4 = 532.4

6 移入燃料材(発電用) = 丸太移入量 + チップ移入量
121.3 = 21.4 + 99.9

※1 供給量計に対する国産材率(燃料材(発電用)を除く)

※2 供給量総計に対する国産材率

50 本県用途別木材需給実績

(単位：千m³)

区 分	針広別	供 給			需 要		
		生産量	輸移入量	計	輸移出量	消費量	計
一般用材	針	798.3	105.7	904.1	515.0	389.1	904.1
	広	3.0	0.4	3.4	0.8	2.6	3.4
	計	801.3	106.1	907.5	515.8	391.7	907.5
パルプ・チップ用材	針	47.3	42.4	89.7	-	89.7	89.7
	広	59.0	0.6	59.6	-	59.6	59.6
	計	106.3	43.0	149.3	-	149.3	149.3
燃料材 (発電用)	針	328.1	19.8	347.9	-	347.9	347.9
	広	12.4	1.6	14.0	-	14.0	14.0
	計	340.5	21.4	361.9	-	361.9	361.9
そ の 他	針	2.2	-	2.2	-	2.2	2.2
	広	15.9	-	15.9	-	15.9	15.9
	計	18.1	-	18.1	-	18.1	18.1
素材合計	針	1,175.9	167.9	1,343.9	515.0	828.9	1,343.9
	広	90.3	2.6	92.9	0.8	92.1	92.9
	計	1,266.2	170.5	1,436.8	515.8	921.0	1,436.8
製材品	針	247.9	137.6	385.5	124.3	261.2	385.5
	広	1.6	8.9	10.5	0.8	9.7	10.5
	計	249.5	146.5	396.0	125.1	270.9	396.0
チ ッ プ	針	437.6	286.6	724.2	48.4	675.8	724.2
	広	73.5	531.0	604.6	27.6	576.9	604.6
	計	511.2	817.6	1,328.8	76.0	1,252.7	1,328.8

(資料) 県かごしま材振興課

(注) 1 四捨五入の関係で総数と内訳の計は一致しないことがある。

2 チップには燃料材(発電用)を含む。

51 木材等の輸出状況

(単位：フレート t)

年次	輸 出 量								
	林 産 品						軽工業品	雑工業品	
	原木	製材	樹脂類	木材チップ	その他林産品	薪炭	紙・パルプ	木製品	
全 国	S50	64,141	...	54,860	...	8,004	391	1,250,088	273,941
	60	88,179	...	22,735	...	5,522	1,338	1,659,989	263,698
	H7	57,535	...	51,940	...	55,537	971	1,661,337	189,967
	17	30,813	260,639	254,778	5,133	7,559	6,446	3,412,038	186,858
	24	101,740	546,620	121,305	18,715	4,171	1,095	2,565,134	114,875
	25	175,040	198,361	115,158	6,508	17,600	1,787	2,851,494	152,146
	26	434,040	130,555	112,675	27,295	40,438	817	2,573,932	149,997
	27	573,769	85,342	105,419	28,019	18,763	1,462	2,732,288	162,766
	28	483,959	98,865	105,261	19,649	15,651	2,481	2,775,338	192,543
	29	717,603	182,783	103,171	19,273	17,576	1,070	3,233,905	178,105
	30	917,148	259,019	112,082	24,102	17,301	24,430	3,621,694	158,724
	R元	998,835	186,383	129,656	16,564	13,544	7,403	3,005,858	286,182
	R2	1,202,083	148,661	91,193	17,835	15,604	8,071	3,223,042	125,472
本 県	S50	-	...	-	...	-	-	-	-
	60	-	...	-	...	-	-	-	-
	H7	-	...	-	...	-	-	-	-
	17	100	-	160	-	31	83	6,115	155
	24	13,736	685	100	-	775	4	103,190	4,391
	25	63,858	352	40	680	3,141	-	95,403	68
	26	131,727	429	270	-	476	-	95,992	165
	27	139,175	8,748	150	-	-	-	90,677	20
	28	147,948	9,814	100	-	15	-	35,856	112
	29	221,746	3,407	10	-	80	-	81,981	-
	30	309,498	402	556	-	328	-	132,122	90
	R元	361,035	1,277	897	40	179	60	113,942	198
	R2	403,287	860	463	240	74	120	138,291	131

(資料) 国土交通省「港湾統計(年報)」

(注) 1 単位の「フレート t」は、容積1.133m³(40立方フィート)、重量は1,000kgを1tとし、容量と重量のうちいずれか大きい数値をその貨物の t 数としたものである。

2 甲種、乙種港湾の合計値である。

3 品種分類は下表のとおり

大分類	中分類	内容例示
林産品	原木	製材用丸太、足場用材、銘木原木
	製材	板類、床板、杭
	樹脂類	生ゴム、天然樹脂、ラテックス
	木材チップ	木材チップ、木くず
	その他林産品	果樹、樹木の根、枝、竹
林産品 (H11以前)	薪炭	しばまき、そだ、木炭、黒炭、たどん、おがライト
	原木	原木、製材
	樹脂類	樹脂類
	その他木材	その他の木材(木材チップ、竹材)
軽工業品	紙・パルプ	クラフトパルプ、筆記用紙、壁紙
雑工業品	木製品	合板、障子、建築用ユニット

52 木材等の輸入状況

(単位：フレート t)

年次	輸 入 量								
	林 産 品						軽工業品	雑工業品	
	原木	製材	樹脂類	木材チップ	その他林産品	薪炭	紙・パルプ	木製品	
全 国	S50	39,345,706	...	376,718	...	12,238,939	192,751	1,459,917	516,933
	60	35,787,208	...	629,371	...	14,491,219	70,337	3,606,676	510,693
	H7	33,637,994	...	696,142	...	30,312,450	150,478	5,528,790	4,693,340
	17	10,732,297	7,618,991	998,016	26,530,819	268,987	285,272	5,151,845	6,024,510
	24	4,313,549	7,029,324	869,624	20,782,042	149,529	276,810	5,511,225	6,251,805
	25	5,036,605	6,855,977	892,810	20,092,666	121,918	340,069	5,167,184	6,915,760
	26	4,707,432	5,613,959	868,736	20,948,543	133,652	418,442	4,601,786	6,789,561
	27	3,909,566	5,297,103	868,338	21,714,596	127,498	581,638	4,214,855	5,727,062
	28	3,945,874	5,450,686	836,466	22,217,092	90,110	701,284	3,926,459	6,008,377
	29	3,667,816	5,703,285	867,639	23,024,195	136,448	1,161,738	3,974,932	6,186,326
	30	3,653,534	5,169,405	1,001,562	23,818,512	162,844	1,441,974	3,734,462	6,429,740
	R元	3,461,569	4,899,052	1,056,276	24,393,729	208,292	1,908,378	4,041,700	6,347,853
	R2	2,671,378	4,289,175	851,067	19,474,512	162,263	2,449,945	3,573,836	5,462,934
本 県	S50	212,675	...	-	...	177,231	-	500	4,374
	60	202,625	...	-	...	240,206	-	-	1,946
	H7	93,780	...	-	...	918,600	-	-	1,005
	17	22,770	10,252	35,531	642,818	166	457	10	2,571
	24	360	41	20,710	551,363	230	315	1,046	716
	25	2,439	13	20,041	624,290	215	668	1,768	4,563
	26	2,395	62	17,950	726,334	130	683	1,886	2,516
	27	13,709	20	11,357	733,467	90	592	927	2,249
	28	3,730	46	11,391	669,190	110	500	847	4,792
	29	21,040	192	7,472	717,043	96	120	4,653	4,790
	30	8,039	163	12,193	732,844	150	144	2,930	6,476
	R元	6,903	234	11,649	682,711	311	246	8,338	5,510
	R2	4,656	1,043	5,784	569,030	487	318	1,674	4,631

(資料) 国土交通省「港湾統計(年報)」

(注) 1 単位の「フレート t」は、容積1.133m³(40立方フィート)、重量は1,000kgを1tとし、容量と重量のうちいずれか大きい数値をその貨物の t 数としたものである。

2 甲種、乙種港湾の合計値である。

3 品種分類は下表のとおり

大分類	中分類	内容例示
林産品	原木	製材用丸太、足場用材、銘木原木
	製材	板類、床板、杭
	樹脂類	生ゴム、天然樹脂、ラテックス
	木材チップ	木材チップ、木くず
	その他林産品	果樹、樹木の根、枝、竹
	薪炭	しばまき、そだ、木炭、黒炭、たどん、おがライト
林産品 (H11以前)	原木	原木、製材
	樹脂類	樹脂類
	その他木材	その他の木材(木材チップ、竹材)
	薪炭	薪炭、木炭
軽工業品	紙・パルプ	クラフトパルプ、筆記用紙、壁紙
雑工業品	木製品	合板、障子、建築用ユニット

53 本県及び全国の新設住宅着工戸数

(単位：戸・%)

区 分	本 県			全 国			九 州 ・ 沖 縄		
	戸 数	木 造	木 造 率	戸 数	木 造	木 造 率	戸 数	木 造	木 造 率
S45年度	11,639	7,934	68.2	1,484,556	1,035,500	69.8	113,368	77,957	68.8
50年度	20,148	12,486	62.0	1,356,286	907,389	66.9	162,902	97,957	60.1
55年度	20,044	11,269	56.2	1,268,626	750,653	59.2	150,896	79,714	52.8
60年度	18,251	10,296	56.4	1,236,072	591,911	47.9	144,664	61,399	42.4
H2年度	20,583	10,858	52.8	1,707,109	727,765	42.6	189,234	71,259	37.6
7年度	18,033	10,612	58.8	1,484,652	675,065	45.5	149,914	64,954	43.3
12年度	13,634	7,804	57.2	1,213,157	548,329	45.2	125,168	48,639	38.9
17年度	13,521	6,463	47.8	1,248,754	545,188	43.7	129,630	46,503	35.9
20年度	11,180	6,068	54.3	1,039,180	492,901	47.4	109,692	45,432	41.4
21年度	8,241	5,392	65.4	775,277	436,698	56.3	78,904	39,471	50.0
22年度	8,941	5,727	64.1	818,417	464,133	56.7	81,839	40,711	49.7
23年度	8,919	5,900	66.2	841,246	466,433	55.4	88,536	42,845	48.4
24年度	10,048	6,059	60.3	893,002	493,133	55.2	96,604	45,319	46.9
25年度	11,281	7,176	63.6	986,912	551,152	55.8	109,875	50,506	46.0
26年度	9,931	6,279	63.2	880,470	486,058	55.2	96,376	45,846	47.6
27年度	11,140	6,876	61.7	920,537	511,146	55.5	104,859	48,502	46.3
28年度	11,025	7,189	65.2	974,137	549,263	56.4	110,965	54,113	48.8
29年度	10,049	6,508	64.8	946,396	542,202	57.3	111,666	55,614	49.8
30年度	10,007	6,772	67.7	952,936	541,905	56.9	111,107	56,225	50.6
R元年度	8,830	6,424	72.8	883,687	513,582	58.1	102,099	54,211	53.1
2年度	8,728	6,075	69.6	812,164	467,339	57.5	88,912	48,775	54.9
3年度	10,006	6,775	67.7	865,909	502,820	58.1	98,514	54,037	54.9

(資料) 国土交通省「建築着工統計調査」

54 本県年次別・月別住宅着工戸数

(単位：戸)

年次	総数	1月	2月	3月	4月	5月	6月	7月	8月	9月	10月	11月	12月
S60	18,251	1,320	1,511	1,658	1,448	1,660	1,540	1,412	1,229	1,575	2,180	1,466	1,252
H2	20,583	1,636	1,483	1,706	1,629	2,038	1,750	1,925	1,803	1,717	2,410	1,380	1,106
7	17,597	1,105	1,532	1,269	1,334	1,287	1,324	1,516	1,575	1,326	1,788	1,708	1,833
12	14,079	1,152	1,174	1,089	1,047	1,081	1,306	936	1,250	1,333	1,396	1,205	1,110
17	13,409	1,223	759	1,091	1,290	987	1,201	1,387	1,274	1,229	1,203	847	918
20	12,302	841	748	1,291	858	1,214	1,308	1,318	995	1,202	790	1,105	632
21	8,182	480	658	620	709	525	727	568	763	780	639	952	761
22	8,669	567	616	634	558	750	659	697	820	659	850	1,126	733
23	9,039	703	762	624	691	556	878	737	882	619	837	823	927
24	9,701	614	604	751	721	735	1,025	818	919	896	745	838	1,035
25	11,307	671	866	779	1,138	644	904	958	993	1,119	1,038	1,026	1,171
26	9,980	549	918	823	747	666	888	535	965	882	915	1,106	986
27	10,578	683	788	770	927	799	1,157	923	947	841	942	964	837
28	11,613	831	849	1,123	883	760	1,099	1,067	1,153	1,074	1,050	908	816
29	10,399	754	810	651	793	710	1,028	1,176	971	956	1,009	770	771
30	9,819	712	607	546	1,138	715	686	883	955	1,038	851	852	836
R元	8,946	469	770	814	719	637	992	738	662	789	812	712	832
2	8,681	465	698	774	580	793	930	770	836	748	694	660	733
3	9,963	643	765	576	702	755	839	1,019	838	944	1,188	969	725

(資料) 国土交通省「建築着工統計調査」

年次	区分	振興局・支庁							
		総数	鹿児島	南薩	北薩	姶良・伊佐	大隅	熊毛	大島
S60	総戸数	18,251	8,599	1,167	2,037	3,084	2,296	286	782
	木造率	56.4	44.6	72.6	68.9	70.9	66.0	68.9	39.1
H2	総戸数	20,583	9,656	1,193	1,832	4,792	2,130	311	669
	木造	10,858	3,764	888	1,386	2,557	1,710	236	317
	木造率	52.8	39.0	74.4	75.7	53.4	80.3	75.9	47.4
7	総戸数	17,597	8,415	1,283	2,212	2,409	2,174	397	707
	木造	10,606	3,634	950	1,695	1,927	1,776	278	346
	木造率	60.3	43.2	74.0	76.6	80.0	81.7	70.0	48.9
12	総戸数	14,079	6,349	1,043	1,754	2,290	1,770	303	570
	木造	8,063	2,545	813	1,301	1,577	1,280	246	301
	木造率	57.3	40.1	77.9	74.2	68.9	72.3	81.2	52.8
17	総戸数	13,409	7,384	636	1,072	1,854	1,643	174	646
	木造	6,368	2,486	463	876	1,115	1,034	145	249
	木造率	47.5	33.7	72.8	81.7	60.1	62.9	83.3	38.5
20	総戸数	12,302	6,493	655	1,237	2,096	1,228	187	406
	木造	6,264	2,227	505	993	1,166	970	150	253
	木造率	50.9	34.3	77.1	80.3	55.6	79.0	80.2	62.3
21	総戸数	8,182	4,102	483	957	1,230	956	140	314
	木造	5,454	2,183	378	768	916	844	137	228
	木造率	66.7	53.2	78.3	80.3	74.5	88.3	97.9	72.6
22	総戸数	8,669	4,293	496	953	1,356	1,213	89	269
	木造	5,582	2,282	392	645	926	1,067	85	185
	木造率	64.4	53.2	79.0	67.7	68.3	88.0	95.5	68.8
23	総戸数	9,039	4,631	449	808	1,401	1,293	167	290
	木造	5,893	2,418	397	665	954	1,125	122	212
	木造率	65.2	52.2	88.4	82.3	68.1	87.0	73.1	73.1
24	総戸数	9,701	5,273	517	878	1,412	1,172	126	323
	木造	5,849	2,295	439	768	1,039	1,006	114	188
	木造率	60.3	43.5	84.9	87.5	73.6	85.8	90.5	58.2
25	総戸数	11,307	5,522	593	1,252	1,832	1,527	164	417
	木造	7,212	2,628	488	912	1,318	1,439	150	277
	木造率	63.8	47.6	82.3	72.8	71.9	94.2	91.5	66.4
26	総戸数	9,980	5,241	560	915	1,434	1,363	143	324
	木造	6,259	2,382	485	772	1,031	1,224	133	232
	木造率	62.7	45.4	86.6	84.4	71.9	89.8	93.0	71.6
27	総戸数	10,578	5,530	542	868	1,647	1,604	109	278
	木造	6,919	2,775	489	716	1,274	1,341	108	216
	木造率	65.4	50.2	90.2	82.5	77.4	83.6	99.1	77.7
28	総戸数	11,613	6,596	507	923	1,876	1,287	122	302
	木造	7,153	2,937	473	714	1,576	1,137	102	214
	木造率	61.6	44.5	93.3	77.4	84.0	88.3	83.6	70.9
29	総戸数	10,399	5,490	452	1,100	1,771	1,124	102	360
	木造	6,521	2,588	386	873	1,419	944	91	220
	木造率	62.7	47.1	85.4	79.4	80.1	84.0	89.2	61.1
30	総戸数	9,819	5,019	589	1,185	1,526	1,137	95	268
	木造	6,719	2,704	526	887	1,282	1,016	81	223
	木造率	68.4	53.9	89.3	74.9	84.0	89.4	85.3	83.2
R元	総戸数	8,946	4,394	546	1,185	1,312	1,076	96	337
	木造	6,576	2,655	470	957	1,152	1,002	96	244
	木造率	73.5	60.4	86.1	80.8	87.8	93.1	100.0	72.4
2	総戸数	8,681	4,455	372	1,055	1,250	1,094	112	343
	木造	6,051	2,455	351	842	1,108	927	100	268
	木造率	69.7	55.1	94.4	79.8	88.6	84.7	89.3	78.1
3	総戸数	9,963	5,378	460	991	1,621	1,053	115	345
	木造	6,840	2,810	437	869	1,376	986	115	247
	木造率	68.7	52.2	95.0	87.7	84.9	93.6	100.0	71.6

(資料) 県土木部建築課

C 木材価格

56 素材

区 分		年次	1月	2月	3月	4月	5月
スギ	全 国 14~22cm 3.65×4.0m	H24	12,200	11,900	11,700	11,500	11,100
		25	10,700	10,700	10,900	10,900	10,800
		26	14,400	13,300	12,900	13,300	13,100
		27	13,700	13,300	12,900	12,600	12,200
		28	12,600	12,500	12,200	12,000	11,600
		29	13,400	13,400	13,100	12,800	12,700
		30	14,100	13,800	13,500	13,200	13,000
		R元	14,100	13,900	13,700	13,400	13,200
		2	13,000	13,100	12,800	12,300	12,000
		3	13,500	13,300	13,400	13,600	13,500
		H24	13,400	13,400	12,900	12,600	12,200
		25	9,200	10,200	10,000	9,500	9,300
		26	14,900	14,500	14,100	13,900	13,800
		27	14,500	13,800	13,200	12,500	11,700
28	12,700	12,800	12,900	12,000	11,500		
29	14,100	13,800	13,400	13,100	12,900		
30	14,600	14,100	13,200	12,900	12,000		
R元	14,100	13,900	13,600	13,100	12,500		
2	12,800	12,800	12,300	11,200	10,700		
3	13,900	13,600	13,400	13,900	18,700		
ヒノキ	全 国 14~22cm 3.65×4.0m	H24	21,400	20,400	19,700	18,800	17,800
		25	18,600	18,600	18,800	18,600	18,200
		26	25,300	24,400	21,600	20,500	19,300
		27	18,100	18,000	17,700	17,500	17,200
		28	17,900	17,800	17,500	17,300	17,300
		29	18,600	18,400	18,000	17,800	17,700
		30	17,400	17,800	18,400	18,400	18,300
		R元	19,000	18,800	18,600	18,200	17,800
		2	18,700	18,500	17,800	16,800	16,200
		3	18,100	18,700	18,900	19,800	21,400
		H24	19,400	19,100	18,800	17,100	16,800
		25	-	-	-	-	-
		26	-	-	-	-	-
		27	-	-	-	-	-
28	-	-	-	-	-		
29	-	-	-	-	-		
30	-	-	-	-	-		
R元	-	-	-	-	-		
2	-	-	-	-	-		
3	-	-	-	-	-		
米ツガ No.3	全 国 径 30cm上 長 6.0m上	H24	24,800	24,000	24,300	23,700	24,100
		25	20,500	21,400	21,700	21,200	23,600
		26	25,600	25,700	25,900	25,100	24,800
		27	25,100	24,800	24,800	25,000	24,500
		28	24,600	25,500	25,700	25,700	25,300
		29	23,600	23,700	24,000	23,800	24,000
		30	26,700	26,700	26,700	26,700	26,700
		R元	26,800	26,800	26,800	26,800	26,800
		2	-	-	-	-	-
		3	-	-	-	-	-

(資料) 全国・本県とも農林水産省「木材価格」

(注) 1 本県ヒノキの木材価格については、H25年1月以降取扱量減少のため平均価格未公表
2 米ツガの木材価格については、R2年1月以降平均価格の把握を廃止

57 製材品

区 分		年次	1月	2月	3月	4月	5月
スギ	全 国 10.5×10.5cm ×3.0m	H24	43,100	43,100	43,000	42,800	42,800
		25	47,800	48,000	48,200	48,200	48,300
		26	55,200	57,900	57,900	59,200	59,200
		27	58,500	58,500	58,400	58,400	58,300
		28	57,900	57,900	57,600	57,500	57,500
		29	57,400	57,600	57,600	57,600	57,600
		30	61,100	61,100	61,100	61,100	61,100
		R元	61,600	61,600	61,600	61,600	61,600
		2	62,700	62,700	62,700	62,700	62,500
		3	62,200	62,200	62,500	64,500	65,400
		H24	33,000	33,000	31,000	31,000	30,000
		25	32,000	32,000	33,000	33,000	32,000
		26	46,000	44,000	40,000	40,000	40,000
		27	41,000	40,000	38,000	36,000	35,000
28	34,000	34,000	37,500	34,000	34,000		
29	38,000	38,000	38,000	37,000	37,000		
30	39,000	39,000	39,000	39,000	39,000		
R元	39,000	39,000	39,000	39,000	39,000		
2	38,000	38,000	38,000	38,000	38,000		
3	38,000	38,000	38,000	40,000	48,000		
ヒノキ	全 国 10.5×10.5cm ×3.0m	H24	65,600	65,300	65,100	65,000	65,000
		25	71,900	72,100	72,300	71,700	71,700
		26	84,800	86,400	84,400	85,400	84,000
		27	80,400	80,300	79,400	78,800	78,400
		28	79,200	79,200	79,200	79,100	79,100
		29	80,100	80,000	80,000	80,000	80,000
		30	76,700	76,700	76,700	76,700	76,700
		R元	76,500	76,500	76,500	76,500	76,500
		2	79,000	79,000	79,000	77,400	77,400
		3	77,400	77,400	79,200	79,400	83,700
		H24	-	-	-	-	-
		25	-	-	-	-	-
		26	-	-	-	-	-
		27	-	-	-	-	-
28	-	-	-	-	-		
29	-	-	-	-	-		
30	-	-	-	-	-		
R元	-	-	-	-	-		
2	-	-	-	-	-		
3	-	-	-	-	-		
米ツガ 1等	全 国 10.5×10.5cm ×3.0m	H24	-	-	-	-	-
		25	-	-	-	-	-
		26	-	-	-	-	-
		27	-	-	-	-	-
		28	-	-	-	-	-
		29	-	-	-	-	-
		30	-	-	-	-	-
		R元	-	-	-	-	-
		2	-	-	-	-	-
		3	-	-	-	-	-

(資料) 1 全国は、農林水産省「木材価格」

2 本県は、県内製材品市場標準相場

(注) 本県のヒノキの製材品価格については、H16年5月以降取扱量減少のため平均価格未公表

58 木材価格の推移

(1) 素材

(単位：円/m³)

年次	スギ		ヒノキ	
	全 国 (14~22cm×3.65~4.0m)	本 県 (14~22cm×4.0m)	全 国 (14~22cm×3.65~4.0m)	本 県 (14~22cm×4.0m)
11	18,800	17,700	42,500	34,000
12	17,200	15,400	40,300	27,300
13	15,700	14,300	37,800	29,200
14	14,000	12,600	31,500	26,400
15	14,300	13,100	31,600	26,100
16	13,500	12,500	29,400	23,800
17	12,400	11,100	25,500	20,200
18	12,700	12,500	26,200	23,800
19	13,000	12,600	25,400	22,600
20	12,200	11,600	23,600	20,400
21	10,900	10,800	21,300	20,200
22	11,800	12,900	21,600	20,000
23	12,300	12,300	21,700	20,600
24	11,400	11,800	18,500	16,400
25	11,500	11,100	19,700	-
26	13,500	14,200	20,000	-
27	12,700	13,000	17,600	-
28	12,300	13,000	17,600	-
29	13,100	13,700	18,100	-
30	13,600	13,300	18,400	-
R元	13,500	13,300	18,100	-
2	12,700	12,300	17,200	-
3	16,100	18,600	25,900	-

(資料) 農林水産省「木材価格」

(注) 本県ヒノキの木材価格については、H25年1月以降取扱量減少のため平均価格未公表

(2) 製材品

(単位：円/m³)

年次	スギ (1等)		ヒノキ (1等)	
	全 国	本 県	全 国	本 県
11	48,300	40,000	75,600	50,000
12	47,400	34,300	75,700	47,000
13	44,700	32,200	72,700	45,000
14	42,000	32,200	69,100	40,500
15	42,400	36,800	69,600	43,800
16	42,700	34,700	70,500	47,500
17	41,800	32,600	67,200	-
18	41,700	32,600	67,300	-
19	42,700	33,900	69,700	-
20	42,400	30,100	67,900	-
21	41,700	28,400	66,300	-
22	41,600	29,300	64,900	-
23	43,600	31,200	66,600	-
24	42,700	30,500	64,600	-
25	48,600	34,500	73,000	-
26	58,200	41,300	82,600	-
27	58,100	35,900	78,600	-
28	57,400	35,000	79,300	-
29	57,600	37,700	80,300	-
30	61,200	39,000	76,600	-
R元	61,900	38,600	76,900	-
2	62,400	38,000	77,600	-
3	66,800	49,700	88,700	-

(資料) 1 全国は、農林水産省「木材価格」

2 本県は、県内製材品市場標準相場

(注) 1 10.5cm×10.5cm×3.0mの価格である。

2 本県のヒノキの製材品価格については、H16年5月以降取扱量減少のため平均価格未公表

(単位：m³/円)

区分	年次	本県			都府県平均		
		スギ	ヒノキ	マツ	スギ	ヒノキ	マツ
価 格	S60	18,642	27,347	6,042	15,166	30,911	7,920
	H2	16,092	28,768	5,760	14,595	33,607	7,528
	7	10,855	22,050	2,940	11,730	27,607	5,966
	12	6,192	15,158	3,000	7,794	19,297	4,168
	17	2,616	8,195	-	3,628	11,988	2,037
	18	2,537	7,492	-	3,332	11,024	1,862
	19	2,831	7,021	-	3,369	10,508	1,728
	20	2,690	5,954	-	3,164	9,432	1,638
	21	2,070	4,599	-	2,548	7,850	1,466
	22	2,483	5,222	-	2,654	8,128	1,496
	23	2,380	5,463	-	2,838	8,427	1,578
	24	2,340	5,017	-	2,600	6,856	1,464
	25	2,063	4,771	-	2,465	6,493	1,376
	26	2,764	5,143	-	2,968	7,507	1,638
	27	2,638	4,275	-	2,833	6,284	1,531
	28	2,520	4,209	-	2,804	6,170	1,681
	29	2,614	4,322	-	2,881	6,200	1,705
	30	2,778	4,800	-	2,995	6,589	1,733
	R元	2,727	5,063	-	3,061	6,747	1,799
	推 （ S60 を 100 ）	2	2,469	4,875	-	2,900	6,358
3		2,628	5,500	-	3,200	7,137	1,989
S60		100	100	100	100	100	100
H2		86	105	95	96	109	95
7		58	81	49	77	89	75
12		33	55	50	51	62	53
17		14	30	-	24	39	26
18		14	27	-	22	36	24
19		15	26	-	22	34	22
20		14	22	-	21	31	21
21		11	17	-	17	25	19
22		13	19	-	17	26	19
23		13	20	-	19	27	20
24		13	18	-	17	22	18
25		11	17	-	16	21	17
26		15	19	-	20	24	21
27		14	16	-	19	20	19
28		14	15	-	18	20	21
29		14	16	-	19	20	22
30		15	18	-	20	21	22
R元	15	19	-	20	22	23	
2	13	18	-	19	21	23	
3	14	20	-	21	23	25	

(資料) 林野庁「森林・林業統計要覧」

D 木材工業

60 規模別製材工場数（固定工場）

区分	年次末 年度末	全国 本県	工場数	規 模 別			
				75.0KW未満	75.0～300KW	300.0KW以上	
工場数	S40	全国 本県	24,803 560	23,015 523	1,788 37	- -	
	45	全国 本県	24,546 551	21,178 507	3,368 44	- -	
	50	全国 本県	23,630 537	18,815 475	4,815 62	- -	
	55	全国 本県	22,241 516	16,687 436	5,554 80	- -	
	60	全国 本県	18,834 461	13,948 367	4,430 84	456 10	
	H2	全国 本県	16,811 412	12,100 328	4,178 75	533 9	
	7	全国 本県	14,565 365	10,183 272	3,829 75	553 18	
	12	全国 本県	11,692 294	8,178 215	2,971 60	543 19	
	17	全国 本県	9,011 240	6,189 179	2,334 49	488 12	
	22	全国 本県	6,569 184	4,282 125	1,837 50	450 9	
	28	全国 本県	4,933 127	3,030 77	1,491 42	412 8	
	29	全国 本県	4,814 127	2,924 78	1,466 40	424 9	
	30	全国 本県	4,582 119	2,750 74	1,405 34	427 11	
	R元	全国 本県	4,382 116	2,583 73	1,370 32	429 11	
	2	全国 本県	4,115 115	2,414 72	1,261 32	440 11	
	3	全国 本県	3,948 112	2,100 69	1,322 32	526 11	
	構成比	S40	全国 本県	100 100	93 93	7 7	- -
		45	全国 本県	100 100	86 92	14 8	- -
		50	全国 本県	100 100	80 88	20 12	- -
		55	全国 本県	100 100	75 84	25 16	- -
60		全国 本県	100 100	74 80	24 18	2 2	
H2		全国 本県	100 100	72 80	25 18	3 2	
7		全国 本県	100 100	70 75	26 21	4 5	
12		全国 本県	100 100	70 73	25 20	5 6	
17		全国 本県	100 100	69 75	26 20	5 5	
22		全国 本県	100 100	65 68	28 27	7 5	
28		全国 本県	100 100	61 61	30 33	8 6	
29		全国 本県	100 100	61 61	30 31	9 7	
30		全国 本県	100 100	60 62	31 29	9 9	
R元		全国 本県	100 100	59 63	31 28	10 9	
2		全国 本県	100 100	59 63	31 28	11 10	
3		全国 本県	100 100	53 62	33 29	13 10	

(資料) 1 全国は、農林水産省「木材統計」

2 本県は、農林水産省「木材統計」, 県かごしま材振興課

(注) 本表は、木材業者製材業者動態調査等の自己申告による記載内容を取りまとめたものである。

以下、木材加工場関係の資料もすべて同様である。

61 規模別木材加工工場数及び加工能力

区 分			S55	60	H2	7	12	17	22	28	29	30	R元	2	3
工 場 数	製 材	総 数	516	461	412	365	294	240	184	127	127	119	116	115	112
		7.5kw未満	12	2	6	4	5	-	-	2	3	1	1	1	1
		7.5~22.5	122	90	84	62	36	24	26	22	21	19	17	17	15
		22.5~37.5	118	107	81	75	69	56	38	18	19	17	19	18	17
		37.5~75.0	184	168	157	131	105	99	61	35	35	37	36	36	36
	(小 計)	436	367	328	272	215	179	125	77	78	74	73	72	69	
	工 場	75.0~150.0	46	61	51	54	41	31	29	23	23	18	17	17	17
		150.0~300.0	21	23	24	21	19	18	21	19	17	16	15	15	15
		(小 計)	67	84	75	75	60	49	50	42	40	34	32	32	32
		300.0kw以上	13	10	9	18	19	12	9	8	9	11	11	11	11
うち 1,000.0 kw以上		-	-	-	-	-	-	-	1	1	1	2	2	2	
チップ工場	専業	43	43	49	30	16	11	15	19	19	18	18	19	20	
	兼業	66	43	27	31	33	19	16	13	13	13	15	15	14	

(資料) 県かごしま材振興課

(注) チップ兼業は内数

62 市町村別木材加工工場数

年度 (振興局・支庁) 市町村名	総数	固 定 工 場								チップ 専業	チップ 兼業
		総数	7.5kw 未満	7.5~ 22.5	22.5~ 37.5	37.5~ 75.0	75.0~ 150.0	150.0~ 300.0	300.0kw 以上		
R元	134	116	1	17	19	36	17	15	11	18	15
2	134	115	1	17	18	36	17	15	11	19	15
3	132	112	1	15	17	36	17	15	11	20	14
(鹿児島)	17	15	-	4	1	4	5	-	1	2	-
鹿児島市	10	10	-	3	-	1	5	-	1	-	-
日置市	4	3	-	-	-	3	-	-	-	1	-
いちき串木野市	3	2	-	1	1	-	-	-	-	1	-
三島村	-	-	-	-	-	-	-	-	-	-	-
十島村	-	-	-	-	-	-	-	-	-	-	-
(南薩)	15	13	-	2	3	3	1	2	2	2	1
枕崎市	3	2	-	-	-	-	-	1	1	1	-
指宿市	5	5	-	-	3	1	1	-	-	-	-
南さつま市	1	1	-	1	-	-	-	-	-	-	-
南九州市	6	5	-	1	-	2	-	1	1	1	1
(北薩)	31	27	-	2	7	11	2	4	1	4	2
阿久根市	3	2	-	-	1	1	-	-	-	1	-
出水市	10	9	-	-	2	6	1	-	-	1	-
薩摩川内市	11	10	-	-	2	3	-	4	1	1	1
さつま町	6	5	-	2	2	-	1	-	-	1	1
長島町	1	1	-	-	-	1	-	-	-	-	-
(始良・伊佐)	20	16	-	1	1	5	3	4	2	4	3
霧島市	9	7	-	1	-	3	2	-	1	2	1
伊佐市	7	6	-	-	-	2	1	3	-	1	1
始良市	2	1	-	-	1	-	-	-	-	1	-
湧水町	2	2	-	-	-	-	-	1	1	-	1
(大隅)	34	31	1	5	4	8	5	4	4	3	8
鹿屋市	9	8	1	2	-	3	1	1	-	1	-
垂水市	-	-	-	-	-	-	-	-	-	-	-
曾於市	8	8	-	1	1	1	2	3	-	-	2
志布志市	3	2	-	-	1	-	-	-	1	1	1
大崎町	4	4	-	1	-	3	-	-	-	-	-
東串良町	1	1	-	-	-	-	-	-	1	-	1
錦江町	1	-	-	-	-	-	-	-	-	1	-
南大隅町	2	2	-	-	1	-	1	-	-	-	-
肝付町	6	6	-	1	1	1	1	-	2	-	4

62 市町村別木材加工工場数（つづき）

年度 (振興局・支庁) 市町村名	総数	固 定 工 場								チップ 専業	チップ 兼業
		総数	7.5kw 未満	7.5～ 22.5	22.5～ 37.5	37.5～ 75.0	75.0～ 150.0	150.0～ 300.0	300.0kw 以上		
(熊毛)	11	8	-	1	1	4	1	-	1	3	1
西之表市	4	3	-	1	-	1	1	-	-	1	1
中種子町	1	1	-	-	-	1	-	-	-	-	-
南種子町	1	-	-	-	-	-	-	-	-	1	-
屋久島町	5	4	-	-	1	2	-	-	1	1	-
(大島)	3	2	-	-	-	1	-	1	-	1	-
奄美市	-	-	-	-	-	-	-	-	-	-	-
大和村	1	-	-	-	-	-	-	-	-	1	-
宇検村	1	1	-	-	-	-	-	1	-	-	-
瀬戸内町	-	-	-	-	-	-	-	-	-	-	-
龍郷町	-	-	-	-	-	-	-	-	-	-	-
喜界町	-	-	-	-	-	-	-	-	-	-	-
徳之島町	-	-	-	-	-	-	-	-	-	-	-
天城町	1	1	-	-	-	1	-	-	-	-	-
伊仙町	-	-	-	-	-	-	-	-	-	-	-
和泊町	-	-	-	-	-	-	-	-	-	-	-
知名町	-	-	-	-	-	-	-	-	-	-	-
与論町	-	-	-	-	-	-	-	-	-	-	-

(資料) 県かごしま材振興課

(注) チップ兼業は内数

63 地区別工場数・出力数

振興局・支庁	37.5kw未満		37.5～75kw		75.0～150kw		150kw以上	
	工場数	出力数	工場数	出力数	工場数	出力数	工場数	出力数
鹿児島	5	130	4	201	5	493	X	X
南薩	5	138	3	135	X	X	4	1,995
北薩	9	221	11	563	2	193	5	1,163
始良・伊佐	2	45	5	273	3	306	6	1,737
大隅	10	190	8	394	5	462	8	3,767
熊毛	2	43	4	225	X	X	X	X
大島	-	-	X	X	-	-	X	X

工場数	出力数 (kw)
112	13,655

(資料) 県かごしま材振興課

(注) Xは個人又は法人その他の団体に関する秘密を保護するため、統計値を公表しないもの

64 市町村別素材生産事業者数

年度 (振興局・支庁) 市町村名	素 材			
	合計	100m ³ 未満	100～ 500m ³	500～ 1,000m ³
H30	241	114	11	14
R元	242	96	13	16
2	240	79	16	16
3	241	72	28	13
(鹿児島)	24	3	2	1
鹿児島市	21	3	2	1
日置市	-	-	-	-
いちき串木野市	3	-	-	-
三島村	-	-	-	-
十島村	-	-	-	-
(南薩)	21	6	6	5
枕崎市	3	2	1	-
指宿市	1	-	-	1
南さつま市	7	3	2	1
南九州市	10	1	3	3
(北薩)	43	7	3	3
阿久根市	2	-	-	-
出水市	8	2	1	-
薩摩川内市	15	2	1	2
さつま町	15	2	1	1
長島町	3	1	-	-
(始良・伊佐)	59	19	12	2
霧島市	26	13	4	1
伊佐市	9	2	1	-
始良市	16	3	5	1
湧水町	8	1	2	-
(大隅)	62	20	3	2
鹿屋市	14	3	1	1
垂水市	2	2	-	-
曾於市	16	5	1	-
志布志市	12	4	-	1
大崎町	3	2	-	-
東串良町	-	-	-	-
錦江町	7	2	1	-
南大隅町	3	-	-	-
肝付町	5	2	-	-

生 産 量 別				
1,000～ 2,000m ³	2,000～ 3,000m ³	3,000～ 5,000m ³	5,000～ 10,000m ³	10,000m ³ 以上
14	17	19	26	26
21	14	23	32	27
25	23	22	31	28
21	15	27	33	32
1	3	4	6	4
1	3	4	3	4
-	-	-	-	-
-	-	-	3	-
-	-	-	-	-
-	-	-	-	-
3	-	-	-	1
-	-	-	-	-
-	-	-	-	-
1	-	-	-	-
2	-	-	-	1
6	3	7	9	5
1	-	-	-	1
-	1	1	3	-
3	-	5	-	2
2	1	1	5	2
-	1	-	1	-
5	1	6	5	9
2	-	1	3	2
1	-	1	2	2
1	1	3	-	2
1	-	1	-	3
3	5	7	10	12
1	1	1	4	2
-	-	-	-	-
1	1	2	2	4
1	1	1	-	4
-	1	-	-	-
-	-	-	-	-
-	-	1	2	1
-	1	2	-	-
-	-	-	2	1

64 市町村別素材生産事業者数（つづき）

年度 (振興局・支庁) 市町村名	素 材			
	合計	100m ³ 未満	100～ 500m ³	500～ 1,000m ³
(熊毛)	14	2	1	-
西之表市	3	-	-	-
中種子町	1	-	-	-
南種子町	1	-	-	-
屋久島町	9	2	1	-
(大島)	18	15	1	-
奄美市	6	4	1	-
大和村	1	1	-	-
宇検村	1	1	-	-
瀬戸内町	8	8	-	-
龍郷町	-	-	-	-
喜界町	-	-	-	-
徳之島町	1	1	-	-
天城町	1	-	-	-
伊仙町	-	-	-	-
和泊町	-	-	-	-
知名町	-	-	-	-
与論町	-	-	-	-

(資料) 県森林経営課

生 産 量 別				
1,000～ 2,000m ³	2,000～ 3,000m ³	3,000～ 5,000m ³	5,000～ 10,000m ³	10,000m ³ 以上
2	2	3	3	1
-	-	2	1	-
1	-	-	-	-
-	-	-	1	-
1	2	1	1	1
1	1	-	-	-
-	1	-	-	-
-	-	-	-	-
-	-	-	-	-
-	-	-	-	-
-	-	-	-	-
-	-	-	-	-
-	-	-	-	-
-	-	-	-	-
-	-	-	-	-
-	-	-	-	-
1	-	-	-	-
-	-	-	-	-
-	-	-	-	-
-	-	-	-	-
-	-	-	-	-

E 特用林産等

65 竹林改良等事業実績（県単事業）

年度 振興局・支庁	竹 林 改 良		荒 廃 竹 林 の 整 備		作 業 路	
	面 積	市町村数	面 積	市町村数	延 長	市町村数
	ha		ha		m	
H18	18.73	8	-	-	4,395	6
19	22.28	8	-	-	3,780	7
20	14.10	8	-	-	2,558	6
21	17.22	8	-	-	3,038	7
22	16.62	7	-	-	4,436	7
23	11.15	7	2.27	4	2,244	9
24	16.33	8	2.30	4	3,539	9
25	18.87	8	2.54	6	3,722	8
26	10.74	7	2.59	4	3,157	6
27	21.62	12	27.64	4	6,238	12
28	10.81	6	13.82	2	3,119	5
29	17.19	6	1.00	1	3,485	6
30	18.17	7	-	-	2,510	5
R元	10.68	4	-	-	1,854	3
2	13.67	6	-	-	1,654	2
3	13.57	7	-	-	2,124	5
鹿 児 島	3.00	1	-	-	-	-
南 薩	-	-	-	-	-	-
北 薩	8.57	4	-	-	1,924	4
始良・伊佐	2.00	2	-	-	200	1
大 隅	-	-	-	-	-	-
熊 毛	-	-	-	-	-	-
大 島	-	-	-	-	-	-

（資料）県森林経営課

（注） H27年度～H29年度 荒廃竹林の整備に、台風復旧対策における実績が含まれる。

66 活動火山周辺地域防災林業対策事業実績

年 度	協 業 体 数	施 設 導 入 数		事 業 費 (千円)
		降 灰 防 止	降 灰 除 去	
H20	1	-	1	4,502
21	1	1	-	3,638
22	1	-	1	3,001
23	2	2	-	2,741
24	3	2	4	5,686
25	1	-	7	4,461
26	2	2	1	3,734
27	2	1	3	3,683
28	2	1	2	2,482
29	1	1	-	3,107
30	1	1	1	2,623
R元	2	1	1	2,623
2	2	-	2	2,604
3	2	1	2	2,438

（資料）県森林経営課

67 特用林産関係事業実績（国庫事業）

年 度	特 用 樹 林 造 成													
	竹林改良		くぬぎ		ひさかき		みょうが栽培地造成	たらのめ栽培地造成	さかき		しきみ新植	ほだ場造成	たけのこ展示園箇所	
	1 年 目 ha	2 年 目 ha	新 植 ha	保 育 ha	新 植 ha	保 育 ha			新 植 ha	保 育 ha				
H16	-	-	-	-	0.35	-	-	-	0.40	-	10.70	-	-	
22	-	-	-	-	-	-	-	-	-	-	-	-	-	
23	-	-	-	-	-	-	-	-	-	-	-	-	-	
24	-	-	-	-	-	-	-	-	-	-	-	-	-	
25	-	-	-	-	-	-	-	-	-	-	-	-	-	
26	-	-	-	-	-	-	-	-	-	-	-	-	-	
27	-	-	-	-	-	-	-	-	-	-	-	-	-	
28	-	-	-	-	-	-	-	-	-	-	-	-	-	
29	-	-	-	-	-	-	-	-	-	-	-	-	-	
30	-	-	-	-	-	-	-	-	-	-	-	-	-	
R元	-	-	-	-	-	-	-	-	-	-	-	-	-	
2	-	-	-	-	-	-	-	-	-	-	-	-	-	
3	-	-	-	-	-	-	-	-	-	-	-	-	-	

(資料) 県森林経営課

		生産基盤整備					生産・出荷施設					加工・貯蔵施設	流通販売等施設	炭化等施設
ハゼノキソテツ		作業道		簡易給水施設 箇所	管理道 m	用・排水施設 箇所	導入箇所数 箇所	林内作業車 台	竹材搬出用機械等 基	移動式炭化炉 式	製炭窯 基	箇所	箇所	箇所
新植 ha	保育 ha	開設 m	改良 m											
-	-	-	-	-	-	-	-	-	1	-	-	-	-	-
-	-	-	-	-	-	-	-	-	-	-	-	-	-	-
-	-	-	-	-	-	-	-	-	-	-	-	-	-	-
-	-	-	-	-	-	-	-	-	-	-	-	-	-	-
-	-	-	-	-	-	-	-	-	-	-	-	-	-	-
-	-	-	-	-	-	-	-	-	-	-	-	-	-	-
-	-	-	-	-	-	-	-	-	-	-	-	-	-	-
-	-	-	-	-	-	-	-	-	-	-	-	-	-	-
-	-	-	-	-	-	-	-	-	-	-	-	-	-	-
-	-	-	-	-	-	-	-	-	-	-	-	-	-	-
-	-	-	-	-	-	-	-	-	-	-	-	-	-	-
-	-	-	-	-	-	-	-	-	-	-	-	-	-	-
-	-	-	-	-	-	-	-	-	-	-	-	-	-	-
-	-	-	-	-	-	-	-	-	-	-	-	-	-	-
-	-	-	-	-	-	-	-	-	-	-	-	-	-	-
-	-	-	-	-	-	-	-	-	-	-	-	-	-	-
-	-	-	-	-	-	-	-	-	-	-	-	-	-	-
-	-	-	-	-	-	-	-	-	-	-	-	-	-	-

5 林 業 経 営

A 林業構造改善

68 林業構造改善事業指定地域一覧

区 分	指定年度	指定地域数	地 域 名	事業実施年度
第一次林業構造改善事業	S39	3	薩摩町, 輝北町, 田代町	S40~42
	40	3	出水市, 蒲生町, 鹿屋市	S41~43
	41	3	国分市, 牧園町, 根占町	S42~44
	42	1	佐多町	S43~45
	43	2	霧島町, 徳之島町	S44~46
	44	3	名瀬市, 上屋久町, 横川町	S45~47
	45	1	大口市	S46~48
	45追	2	出水市, 根占町	S46~48
	46	3	宮之城町, 鶴田町, 祁答院町	S47~49
	46追	4	薩摩町, 牧園町 佐多町, 鹿屋市	S47~48 S47~49
第二次林業構造改善事業	47	2	始良東部A(国分市, 福山町) 始良東部B(隼人町, 霧島町)	S48~51
	48	3	伊佐(大口市, 菱刈町), 牧園町 種子島(西之表市, 中種子町, 南種子町)	S49~52
	49	4	出水市, 始良西部A(加治木町, 溝辺町) 始良西部B(始良町, 蒲生町), 根占町	S50~53
	50	4	宮之城町, 鶴田町, 祁答院町 薩摩町	S51~54 S51~55
	51	4	川内市, 栗野町, 吉松町, 大根占町	S52~55
	52	5	東郷町, 入来町, 樋脇町, 財部町 屋久島(上屋久町, 屋久町)	S53~56
	52特	1	国分市	S52
	52追	2	始良東部A(福山町), 始良東部B(隼人町, 霧島町)	S53~54
	53	6	知覧町, 川辺町, 日置A(東市来町, 日吉町) 輝北町, 有明町, 大崎町	S54~57
	53追	1	伊佐(大口市, 菱刈町)	S54~55
	53特	2	国分市, 大口市	S53
	54	6	高尾野町, 吹上町, 金峰町, 日置B(伊集院町, 郡山町) 横川町, 高山町	S55~60
	54追	2	出水市, 始良西部B(始良町, 蒲生町)	S55~56
	54特	4	加治木町, 隼人町, 出水市, 根占町	S54
	55特	5	国分市, 大根占町, 祁答院町, 栗野町, 蒲生町	S55

(注) 追：追加事業（本事業終了地域を対象とした追加事業）

特：特別対策事業

68 林業構造改善事業指定地域一覧(つづき)

区 分	指定年度	指定地域数	地 域 名	事業実施年度	
新 林 業 構 造 改 善 事 業	山 村 林 構	S55	4	菱刈町, 大隅町, 阿久根市, 大口市	S55~63
		56	4	宮之城町, 栗野町, 末吉財部地域(末吉町, 財部町) 種子島地域(西之表市, 中種子町, 南種子町)	S57~H3
		57	3	祁答院町, 福山町, 鹿屋串良地域(鹿屋市, 串良町)	S58~H2
		58	3	川辺町, 志布志町, 輝北町	S59~H3
		59	3	国分市, 蒲生町, 牧園町	S60~H5
		60	2	金峰町, 始良町	S61~H6
		61	1	東市来町	S62~H4
		62	1	串木野市	S63~H4
		63	2	出水市, 伊集院町	H元~6
		H元	2	喜入町, 加治木町	H2~6
	地 区 林 構	S55	1	指宿市	S55~59
		57	1	隼人町	S58~H元
		58	3	上屋久町, 屋久町, 東町	S59~H3
		59	1	吉田町	S61~H2
		61	1	市来町	S63~H4
		62	1	溝辺町	S63~H6
	広 域 林 構	56	1	鹿児島中央地区	S57~60
		63	1	鹿児島中部地区	H元~2
	適 正 化 対 策	58	1	吉田町	S58~60
		59	1	市来町	S59~61
		60	1	鶴田町	S60~62
	活 性 化 対 策	59	2	佐多町, 薩摩町	S59
		60	1	串木野市	S60
	活 性 化 対 策 特 別	63	5	祁答院町, 蒲生町, 栗野町, 輝北町, 財部町	S63
	高 度 化 モ デ ル	H元	1	曾於地域	H元~2
	共 同 化 特 対	3	1	福山町	H3~4

68 林業構造改善事業指定地域一覧(つづき)

区 分	指定年度	指定地域数	地 域 名	事業実施年度	
林業山村活性化 林業構造改善事業	H2	3	財部町	H2～5	
			高山町	H2～7	
			大隅町	H3～6	
	3	3	田代町, 大口・菱刈ブロック(大口市, 菱刈町)	H4～7	
			入来町	H4～8	
			宮之城・鶴田ブロック(宮之城町, 鶴田町), 鹿屋市	H5～8	
	4	5	蒲生町	H5～9	
			国分・隼人ブロック(国分市, 隼人町), 福山町	H5～10	
			種子島ブロック(西之表市, 中種子町, 南種子町)	H6～10	
	5	3	串木野市	H6～11	
			知覧・川辺ブロック(知覧町, 川辺町)	H6～12	
			川内ブロック(川内市, 樋脇町, 東郷町)	H7～10	
	6	4	吉松町	H7～9	
			横川町, 根占町	H8～10	
			栗野町, 溝辺町	H8～9	
	7	3	伊集院町	H8～11	
			南大隅地域(大根占町, 根占町, 田代町, 佐多町)	H2～8	
	産地形成型	2	1	南薩地域(枕崎市, 加世田市, 笠沙町, 大浦町, 坊津町, 知覧町, 川辺町)	H4～8
		3	1		
	資源活用型	2	1	大根占町	H2～4
		3	1	末吉町	H4～6
		5	1	東市来町	H6～9
		6	2	内之浦町	H7～9
宮之城町(緑のアメニティ)				H6	
7	2	加治木町, 大隅町	H8～10		
地域活性化型	2	3	鶴田町, 栗野町, 佐多町	H2～3	
活力増進モデル	3	2	祁答院町, 輝北町	H4～5	
美しい森林むらづくり	3	1	栗野町	H4～5	
新美しい森林むらづくり	6	1	財部町	H6～8	
中山間林業活性化モデル	7	2	出水市, 喜入町	H7～8	

68 林業構造改善事業指定地域一覧(つづき)

区 分	指定年度	指定地域数	地 域 名	事業実施年度	
景気対策臨時緊急特別林業構造改善事業	H10	4	南薩流域, 北薩流域, 始良流域, 大隅流域	H10	
区 分	指定年度	指定地域数	地 域 名	事業実施年度	
経済新生臨時特別林業構造改善事業	H11	4	南薩流域, 北薩流域, 始良流域, 大隅流域	H11	
区 分	指定年度	指定地域数	地 域 名	事業実施年度	
経営基盤強化林構	森林活用型	H8	大口市	H8~10	
		9	郡山町	H9~13	
	事業体育成型	9	肝属東部(鹿屋市, 高山町)	H9~11	
		11	熊毛流域(西之表市, 中種子町, 南種子町, 上屋久町, 屋久町)	H11~13	
木材供給圏確立型	10	始良流域(国分市, 加治木町, 始良町, 蒲生町, 溝辺町, 横川町, 栗野町, 吉松町, 牧園町, 霧島町, 隼人町, 福山町)	H10~13		
区 分	指定年度	指定地域数	地 域 名	事業実施年度	
地域林業経営集約化型	H12	1	財部町	H12~14	
		13	指宿地域(指宿市, 喜入町, 山川町, 穎娃町, 開闢町)	H13~15	
	12	2	蒲生地域(鹿児島市, 吉田町, 加治木町, 始良町, 蒲生町, 溝辺町) 大隅地域(輝北町, 志布志町, 大崎町, 有明町)	H12~14	
区 分	指定年度	指定地域数	地 域 名	事業実施年度	
林業・木材産業構造改革事業	策林業経営構造業対	H14	2	大口市, 祁答院町	H14~15
		15	1	川辺町	H15~16
		16	2	隼人町, 根占町	H16~17
		17	2	鹿児島市, 霧島市	H17
		18	2	鹿児島市, さつま町	H18
	木 材 産 業 構 造 改 革 事 業	19	1	鹿屋市・肝付町	H19
			20	1	鹿児島市
		21	1	肝付町	H21
		22	1	南九州市	H22~23
		23	1	肝付町	H23
		24	1	曾於市	H24~25
		25	-		
		26	-		
		27	-		
		28	1	薩摩川内市	H28
		29	1	曾於市	H29
		30	1	鹿屋市	H30
		R元	-		
		2	1	いちき串木野市	R2
3	2	鹿屋市, 薩摩川内市	R3~4		

(資料) 県かごしま材振興課

69 入会林野整備実績

(単位：件・ha)

(振興局・支庁) 市町村	総 数				S40～R2年度				R3年度			
	調査測量		認可		調査測量		認可		調査測量		認可	
	件数	面積	件数	面積	件数	面積	件数	面積	件数	面積	件数	面積
総 数	392	22,115	328	17,210	392	22,115	325	17,115	-	-	3	95
(鹿児島)	27	1,979	24	2,040	27	1,979	24	2,040	-	-	-	-
鹿児島市	10	1,005	9	993	10	1,005	9	993	-	-	-	-
日置市	7	453	7	456	7	453	7	456	-	-	-	-
いちき串木野市	10	521	8	591	10	521	8	591	-	-	-	-
三島村	-	-	-	-	-	-	-	-	-	-	-	-
十島村	-	-	-	-	-	-	-	-	-	-	-	-
(南薩)	63	4,430	79	5,239	63	4,430	77	5,231	-	-	2	8
枕崎市	2	109	6	320	2	109	6	320	-	-	-	-
指宿市	5	173	5	206	5	173	5	206	-	-	-	-
南さつま市	30	1,703	26	1,920	30	1,703	25	1,915	-	-	1	5
南九州市	26	2,445	42	2,793	26	2,445	41	2,790	-	-	1	3
(北薩)	80	3,171	77	2,541	80	3,171	76	2,454	-	-	1	87
阿久根市	3	226	2	158	3	226	2	158	-	-	-	-
出水市	2	36	2	43	2	36	2	43	-	-	-	-
薩摩川内市	39	1,852	29	986	39	1,852	29	986	-	-	-	-
さつま町	36	1,057	22	735	36	1,057	22	735	-	-	-	-
長島町	-	-	22	619	-	-	21	532	-	-	1	87
(姶良・伊佐)	60	2,336	52	2,170	60	2,336	52	2,170	-	-	-	-
霧島市	41	1,095	36	980	41	1,095	36	980	-	-	-	-
伊佐市	1	80	2	92	1	80	2	92	-	-	-	-
姶良市	9	815	7	791	9	815	7	791	-	-	-	-
湧水町	9	346	7	307	9	346	7	307	-	-	-	-
(大隅)	71	2,228	60	2,094	71	2,228	60	2,094	-	-	-	-
鹿屋市	29	957	25	754	29	957	25	754	-	-	-	-
垂水市	1	31	1	32	1	31	1	32	-	-	-	-
曾於市	31	739	27	961	31	739	27	961	-	-	-	-
志布志市	8	227	6	216	8	227	6	216	-	-	-	-
大崎町	-	-	-	-	-	-	-	-	-	-	-	-
東串良町	-	-	-	-	-	-	-	-	-	-	-	-
錦江町	-	-	-	-	-	-	-	-	-	-	-	-
南大隅町	1	200	1	131	1	200	1	131	-	-	-	-
肝付町	1	74	-	-	1	74	-	-	-	-	-	-
(熊本)	17	811	17	1,257	17	811	17	1,257	-	-	-	-
西之表市	-	-	-	-	-	-	-	-	-	-	-	-
中種子町	1	125	1	56	1	125	1	56	-	-	-	-
南種子町	6	197	6	364	6	197	6	364	-	-	-	-
屋久島町	10	489	10	837	10	489	10	837	-	-	-	-
(大島)	74	7,160	19	1,869	74	7,160	19	1,869	-	-	-	-
奄美市	36	2,519	10	376	36	2,519	10	376	-	-	-	-
大和村	1	168	-	-	1	168	-	-	-	-	-	-
宇検村	6	1,941	2	777	6	1,941	2	777	-	-	-	-
瀬戸内町	-	-	-	-	-	-	-	-	-	-	-	-
龍郷町	-	-	-	-	-	-	-	-	-	-	-	-
喜界町	13	447	-	-	13	447	-	-	-	-	-	-
徳之島町	10	1,289	4	468	10	1,289	4	468	-	-	-	-
天城町	8	796	3	248	8	796	3	248	-	-	-	-
伊仙町	-	-	-	-	-	-	-	-	-	-	-	-
和泊町	-	-	-	-	-	-	-	-	-	-	-	-
知名町	-	-	-	-	-	-	-	-	-	-	-	-
与論町	-	-	-	-	-	-	-	-	-	-	-	-

(資料) 県森林経営課

(注) 認可件数、面積は、入会林野近代化法に基づく整備分のみ(自主登記は除く)

B 森林経営計画

70 森林経営計画認定面積

(単位：ha)

区 分	森林組合	市町村	県森林 整備公社	その他	合計
R3年度末	70,605	13,795	12,125	16,601	113,127
鹿児島	4,275	9,885	1,063	1,279	16,503
南薩	5,138	440	1,019	1	6,598
北薩	2,871	54	2,923	6,100	11,949
始良・伊佐	19,988		1,370	4,168	25,525
大隅	24,556	418	1,463	3,585	30,021
熊毛	8,095	1,520	4,287	299	14,201
大島	5,683	1,478		1,169	8,331

(資料) 県森林経営課

- (注) 1 その他は、県、会社、個人である。
 2 認定は、農林水産大臣、県知事、市町村長による。
 3 四捨五入の関係で総数と内訳の計は一致しないことがある。

71 市町村別除伐・間伐対象面積

(単位：ha・%)

〔森林計画区〕 (振興局・支庁) 市 町 村	民有林面積	人工林面積 (スギ・ヒノキ) (A)	除伐対象面積 (B)	間伐対象面積 (C)	人工林対比	
					(B)/(A)	(C)/(A)
総 数	439,849	180,443	1,876	36,494	1.0	20.2
[南薩]	97,899	43,150	105	8,914	0.2	20.7
(鹿児島)	55,093	20,727	37	3,676	0.2	17.7
鹿児島市	27,173	10,624	22	1,900	0.2	17.9
日置市	13,028	7,776	1	1,135	0.0	14.6
いちき串木野市	5,636	2,243	15	627	0.7	27.9
三島村	2,515	-	-	-	-	-
十島村	6,741	84	-	14	-	17.3
(南薩)	42,807	22,423	67	5,238	0.3	23.4
枕崎市	3,347	1,076	2	484	0.2	45.0
指宿市	5,310	2,602	7	746	0.3	28.7
南さつま市	17,410	7,022	35	1,428	0.5	20.3
南九州市	16,739	11,724	24	2,580	0.2	22.0
[北薩]	100,397	49,346	161	9,692	0.3	19.6
(北薩)	85,488	39,155	94	7,388	0.2	18.9
阿久根市	6,723	3,241	2	677	0.1	20.9
出水市	12,652	8,021	46	1,785	0.6	22.3
薩摩川内市	43,037	17,548	28	2,750	0.2	15.7
さつま町	15,776	7,525	17	1,353	0.2	18.0
長島町	7,301	2,820	1	823	0.0	29.2
(始良・伊佐)	14,909	10,191	68	2,304	0.7	22.6
伊佐市	14,909	10,191	68	2,304	0.7	22.6
[始良]	54,921	32,089	493	6,982	1.5	21.8
(始良・伊佐)	54,921	32,089	493	6,982	1.5	21.8
霧島市	33,426	20,139	293	4,628	1.5	23.0
始良市	14,710	7,595	155	1,091	2.0	14.4
湧水町	6,785	4,355	45	1,263	1.0	29.0
[大隅]	83,860	47,158	1,110	8,516	2.4	18.1
(大隅)	83,860	47,158	1,110	8,516	2.4	18.1
鹿屋市	15,837	8,824	128	1,402	1.4	15.9
垂水市	8,805	3,585	29	761	0.8	21.2
曾於市	19,319	13,700	554	2,081	4.0	15.2
志布志市	11,309	6,782	207	1,215	3.1	17.9
大崎町	3,379	1,595	30	370	1.9	23.2
東串良町	178	46	1	3	1.2	5.5
錦江町	6,895	4,510	59	991	1.3	22.0
南大隅町	9,349	3,180	7	779	0.2	24.5
肝付町	8,789	4,936	96	915	2.0	18.5
[熊毛]	31,205	7,963	6	2,142	0.1	26.9
(熊毛)	31,205	7,963	6	2,142	0.1	26.9
西之表市	10,934	3,120	2	1,045	0.1	33.5
中種子町	5,410	1,543	1	384	0.1	24.9
南種子町	4,579	871	3	204	0.3	23.5
屋久島町	10,282	2,429	0	508	0.0	20.9
[奄美大島]	71,567	737	-	248	-	33.7
(大島)	71,567	737	-	248	-	33.7
奄美市	21,139	336	-	127	-	37.6
大和村	7,400	131	-	31	-	23.9
宇検村	8,512	13	-	4	-	29.3
瀬戸内町	18,990	130	-	47	-	35.9
龍郷町	6,582	106	-	39	-	36.4
喜界町	878	2	-	1	-	38.4
徳之島町	4,014	10	-	-	-	-
天城町	1,698	0	-	-	-	-
伊仙町	1,069	5	-	1	-	13.4
和泊町	299	-	-	-	-	-
知名町	899	3	-	-	-	-
与論町	86	-	-	-	-	-

(資料) 県森林経営課「地域森林計画書」(R4年4月1日現在)

(注) 1 除伐対象面積：8～15年生

2 間伐対象面積：16～45年生

3 四捨五入の関係で総数と内訳の計は一致しないことがある。

72 間伐対策事業実績及び事業種別間伐実績

(1) みんなの森づくり県民税関係事業

区 分		推 進 林 員 づ 活 動 員 (人日)	間 伐 (ha)	作 業 道 (m)	作 業 路 (m)	集 材 路 (m)	林 高 業 性 機 能 機 械 (台)	林 内 作 業 車 (台)	そ の 他 林 業 機 械 (台)
H29年度		4,135	395	-	39,241	62,868	-	2	15
30年度		4,135	367	-	30,271	57,123	-	1	16
R元年度		-	259	-	19,253	69,979	-	1	5
2年度		-	322	-	19,689	77,563	-	-	3
3年度		-	288	-	17,442	74,260	-	1	2
振 興 局 等 管 内 別 内 訳	鹿 児 島	-	10	-	3,735	-	-	-	-
	南 薩	-	23	-	1,430	4,930	-	1	-
	北 薩	-	89	-	6,823	-	-	-	2
	始 良 ・ 伊 佐	-	49	-	1,500	61,322	-	-	-
	大 隅	-	50	-	-	8,008	-	-	-
	熊 毛	-	69	-	3,954	-	-	-	-
	大 島	-	-	-	-	-	-	-	-

(資料) 県かごしま材振興課

(注) 1 H28～R元年度は、森林環境税関係事業による実績

2 四捨五入の関係で総数と内訳の計は一致しないことがある。

(2) 事業種別間伐実績

(単位：ha)

区 分	国庫補助事業			県単独事業	融 資	そ の 他	合 計
	計	造林補助事業等	治山事業				
28年度	2,810	2,809	1	690	-	409	3,909
29年度	2,684	2,684	-	395	-	174	3,252
30年度	2,353	2,353	-	367	-	188	2,909
R元年度	2,157	2,141	16	259	-	249	2,665
2年度	2,221	2,221	-	322	-	277	2,820
3年度	2,032	2,032	-	288	-	202	2,522

(資料) 県森林経営課、県かごしま材振興課、県森づくり推進課

(注) 1 造林補助事業等は、造林補助事業(複層林改良は除く)、ふるさとの森再生交付金事業、生き活き間伐推進事業、ふるさとの森生産性強化対策事業、次世代ふるさとの森再生事業の実績

2 治山事業は、保安林整備事業等の実績

3 県単独事業は、森林環境税関係事業、みんなの森づくり県民税関係事業の実績

4 その他は、市町村単独事業、自力等の実績

5 四捨五入の関係で総数と内訳の計は一致しないことがある。

6 森林組合及び金融

73 森林組合

年 度 (地 区) 組 合	組 合 数	組 合 員 数	組 合 員 所有面積	払 出 資 金	役 員			職 員 数	林 業 技能者数	
					常 勤 理 事	非 常 勤				
						理 事	監 事			
年 度 別 推 移	29	15	98,913	286,640	1,459,192	10	140	43	180	457
	30	15	98,451	286,769	1,453,555	10	128	43	189	446
	R元	15	97,596	286,056	1,444,585	11	131	42	183	447
	2	15	97,063	285,717	1,439,292	12	126	43	180	430
	3	15	94,292	288,491	1,428,988	12	127	43	183	416
か ご し ま			28,495	61,227	236,549	1	15	4	34	91
小 計	1	28,495	61,227	236,549	236,549	1	15	4	34	91
北 薩			10,408	53,399	280,882	1	6	3	21	31
小 計	1	10,408	53,399	280,882	280,882	1	6	3	21	31
伊 佐			2,862	5,966	72,940	1	7	3	11	16
始 良 西 部			5,020	15,950	64,438	1	9	3	13	28
北 始 良			4,611	12,589	47,930	1	7	3	12	20
始 良 東 部			5,064	14,395	74,875	1	7	3	13	18
小 計	4	17,557	48,900	260,183	260,183	4	30	12	49	82
曾 於 地 区			7,315	14,949	96,739	2	7	2	14	28
曾 於 市			7,362	12,489	188,550	1	8	3	19	71
大 隅			12,247	29,617	168,082	1	9	3	15	41
内 之 浦			852	2,720	18,988	1	6	3	6	20
小 計	4	27,776	59,775	472,359	472,359	5	30	11	54	160
種 子 島			4,693	15,866	97,476	-	9	3	8	22
屋 久 島			2,330	8,051	45,939	-	6	2	6	7
小 計	2	7,023	23,917	143,415	143,415	-	15	5	14	29
あ ま み 大 島			1,531	25,625	20,840	1	10	3	5	11
瀬 戸 内 町			352	9,140	5,882	-	6	2	3	5
徳 之 島 地 区			1,150	6,508	8,878	-	15	3	3	7
小 計	3	3,033	41,273	35,600	35,600	1	31	8	11	23

(資料) 県環境林務課「令和3年度森林組合一斉調査票」

(単位：人・ha・千円)

販 売			購 買		利 用		金 融 (貸付残高)
販売事業	林産事業	加工製造 事業	購買事業	養苗事業	森林造成 事業	そ の 他	
2,018,938	2,743,781	948,425	333,669	12,754	2,459,043	1,802,006	11,954
1,716,040	3,078,105	1,051,064	307,525	12,624	1,915,698	1,665,518	8,450
902,315	3,001,680	1,011,328	365,026	23,969	2,084,772	1,700,884	10,186
1,230,454	2,913,799	1,131,130	431,791	21,661	2,201,823	1,638,143	6,505
1,614,791	4,130,781	1,199,279	469,709	44,285	2,157,811	1,750,450	5,013
107,525	777,867	167,503	92,954	-	217,786	939,310	-
107,525	777,867	167,503	92,954	-	217,786	939,310	-
885,937	130,302	31,839	25,127	-	124,364	38,846	-
885,937	130,302	31,839	25,127	-	124,364	38,846	-
74,325	115,905	26,847	36,902	-	143,743	24,154	-
126,045	303,573	-	21,492	-	46,445	76,171	-
10,270	383,571	-	16,147	-	94,939	128,706	-
2,350	301,455	-	24,389	-	103,491	70,032	-
212,990	1,104,504	26,847	98,930	-	388,618	299,063	-
6,626	605,584	327,394	65,666	34,405	246,496	72,648	90
312,917	997,966	438,189	104,745	-	565,046	181,526	1,000
48,799	351,607	16	51,180	8,793	351,805	67,843	-
3,723	61,663	998	12,195	-	88,128	50,505	-
372,065	2,016,820	766,597	233,786	43,198	1,251,475	372,522	1,090
17,835	34,716	203,938	7,903	-	17,346	18,940	-
18,286	64,331	-	5,046	600	17,351	20,141	3,923
36,121	99,047	203,938	12,949	600	34,697	39,081	3,923
58	2,241	2,555	3,927	487	69,382	31,599	-
-	-	-	1,233	-	28,675	15,427	-
95	-	-	803	-	42,814	14,602	-
153	2,241	2,555	5,963	487	140,871	61,628	-

74 生産森林組合

(単位：人・ha・千円)

年 組 合 度 名	組合員数 (組合数)	組合経営 森林面積	払 込 済 出 資 金	役 員 数	職 員 数	事業従事者
H29	4,317 (33)	3,285	287,015	285	8	129
30	4,024 (31)	2,867	275,487	268	7	301
R元	3,609 (28)	2,519	221,861	229	6	105
2	3,501 (25)	2,229	239,072	202	6	101
3	3,409 (25)	2,229	238,159	200	6	87
平 川	219	63	3,195	10	-	-
直 木	24	189	3,600	6	1	24
四 元	32	84	3,900	8	2	-
春 山	19	106	1,140	7	1	-
穎娃町折尾只角	159	131	1,110	7	-	0
大 山 野	215	97	31,570	12	-	13
厚 地	198	180	49,560	10	-	10
清 水	184	147	9,888	10	-	2
古 殿	105	32	9,854	10	-	10
神 殿	93	20	6,100	7	-	-
野 崎	267	38	9,450	18	-	2
上 神 殿	64	141	3,612	5	-	-
宮 里 町	140	174	4,480	9	-	-
中 村 町 中 央	7	16	220	4	-	-
田 海	239	93	2,856	13	-	-
入来町市野々	-	-	-	-	-	-
二 渡	96	70	3,651	8	-	2
黒 木	180	63	7,240	10	-	-
鶴 川 内 里	190	129	15,960	7	2	20

(資料) 県環境林務課「令和3年度生産森林組合一斉調査票」

74 生産森林組合（つづき）

（単位：人・ha・千円）

組 合 名	組合員数	組合経営 森林面積	払 込 済 出 資 金	役 員 数	職 員 数	事業従事者
上 之 段	100	135	9,987	14	-	3
小 山 田	247	71	8,786	9	-	1
西 別 府	206	83	48,600	7	-	-
霧島市溝辺町麓	425	167	3,400	9	-	-
平 田	-	-	-	-	-	-
手 々	-	-	-	-	-	-

（資料）県環境林務課「令和3年度生産森林組合一斉調査票」

（参考）鹿児島県森林組合連合会

年 度	会 員 数	払込済出資金	役 員 数		職 員 数	備 考
			常 勤	非 常 勤		
	組合	千円	人	人	人	
H29	15	255,730	1	9	45	常用人を含む
30	15	255,730	1	9	45	〃
R元	15	255,730	1	9	45	〃
2	15	255,730	1	9	50	〃
3	15	255,730	1	9	54	〃

（資料）鹿児島県森林組合連合会総会資料

75 林業関係主要資金貸付実績

区 分	年 度				
	H22	23	24	25	26
県 制 度 資 金	1,320,218	1,705,293	1,825,208	1,718,275	1,218,689
(1) 林 業 振 興 資 金	430,000	430,000	430,000	430,000	430,000
(2) 林 業 種 苗 事 業 振 興 資 金	3,200	3,000	3,000	3,200	3,200
(3) 木 材 産 業 振 興 資 金	31,720	40,620	41,000	60,000	40,560
(4) 木 材 産 業 等 高 度 化 推 進 資 金	830,298	1,206,673	1,326,208	1,200,075	719,929
(5) し い た け 等 振 興 資 金	25,000	25,000	25,000	25,000	25,000
日本政策金融公庫（農林水産事業）資金	657,422	894,591	805,000	1,415,350	613,454
(1) 造 林 資 金	67,100	37,100	38,000	44,900	44,900
(2) 樹 苗 養 成 資 金	-	-	-	-	-
(3) 林 道 資 金	-	-	-	-	-
(4) 利 用 間 伐 推 進 資 金	497,322	511,091	531,000	470,450	459,554
(5) 伐 採 調 整 資 金	-	-	-	-	-
(6) 森 林 整 備 活 性 化 資 金	-	-	-	-	-
(7) 林 業 構 造 改 善 事 業 推 進 資 金	-	-	-	-	-
(8) 林 業 経 営 育 成 資 金	-	-	-	-	-
(9) 振 興 山 村 ・ 過 疎 地 域 経 営 改 善 資 金	-	-	-	-	-
(10) 主 務 大 臣 指 定 施 設 資 金	-	12,900	236,000	-	109,000
(11) 共 同 利 用 施 設 資 金	93,000	333,500	-	900,000	-
(12) 農 林 漁 業 セーフティネット資金	-	-	-	-	-
(13) 新 規 用 途 事 業 等 資 金	-	-	-	-	-
(14) 中 山 間 地 域 活 性 化 資 金	-	-	-	-	-
林 業 ・ 木 材 産 業 改 善 資 金	21,205	-	20,212	-	12,006
総 計	1,998,845	2,599,884	2,650,420	3,133,625	1,844,149
農 林 漁 業 信 用 基 金	66件	56件	53件	55件	48件
(林業信用保証額)	1,369,698	1,139,473	1,268,606	1,321,897	1,229,360

(資料) 県環境林務課，県森林経営課

(注) 1 日本政策金融公庫（農林水産事業）資金は，H20年10月1日に農林漁業金融公庫資金より移行

2 木材産業等高度化推進資金の貸付実績については，H22年度までは貸付残高を記載

(單位：千元)

27	28	29	30	R元	2	3
1,201,994	1,219,983	976,448	1,003,571	841,331	842,923	794,325
430,000	430,000	430,000	400,000	350,000	368,900	326,700
-	-	-	-	-	-	-
29,850	20,030	18,710	18,890	22,570	16,250	12,930
717,144	744,953	502,738	560,681	444,761	433,773	430,695
25,000	25,000	25,000	24,000	24,000	24,000	24,000
770,857	375,514	854,184	533,429	1,041,250	1,008,728	463,385
45,300	43,400	42,400	41,600	42,300	48,900	44,300
-	-	-	-	-	-	-
-	-	-	-	-	-	-
395,557	332,114	344,484	358,229	386,650	362,328	362,185
-	-	-	-	-	-	-
-	-	-	-	-	-	-
-	-	-	-	-	-	7,000
-	-	451,300	100,000	553,300	42,500	49,900
300,000	-	16,000	33,600	59,000	-	-
-	-	-	-	-	555,000	-
-	-	-	-	-	-	-
30,000	-	-	-	-	-	-
-	6,770	2,235	4,900	-	7,029	13,358
1,972,851	1,602,267	1,832,867	1,541,900	1,882,581	1,851,651	1,257,710
53件	60件	61件	66件	64件	45件	35
1,347,268	1,420,442	1,349,944	2,172,233	2,024,013	1,553,825	1,060,951

(単位：千円)

年度 区分	H24	25	26	27	28	29	30	R元	2	3	累計 (S34~R2)
総計	-	-	-	-	-	-	-	-	-	-	13,036,560
(鹿児島)	-	-	-	-	-	-	-	-	-	-	626,500
鹿児島市	-	-	-	-	-	-	-	-	-	-	213,200
日置市	-	-	-	-	-	-	-	-	-	-	253,600
いちき串木野市	-	-	-	-	-	-	-	-	-	-	114,100
三島村	-	-	-	-	-	-	-	-	-	-	34,400
十島村	-	-	-	-	-	-	-	-	-	-	11,200
(南薩)	-	-	-	-	-	-	-	-	-	-	458,700
枕崎市	-	-	-	-	-	-	-	-	-	-	87,200
指宿市	-	-	-	-	-	-	-	-	-	-	-
南さつま市	-	-	-	-	-	-	-	-	-	-	185,100
南九州市	-	-	-	-	-	-	-	-	-	-	186,400
(北薩)	-	-	-	-	-	-	-	-	-	-	4,440,900
阿久根市	-	-	-	-	-	-	-	-	-	-	506,100
出水市	-	-	-	-	-	-	-	-	-	-	1,387,500
薩摩川内市	-	-	-	-	-	-	-	-	-	-	1,666,600
さつま町	-	-	-	-	-	-	-	-	-	-	337,600
長島町	-	-	-	-	-	-	-	-	-	-	543,100
(始良・伊佐)	-	-	-	-	-	-	-	-	-	-	1,979,360
霧島市	-	-	-	-	-	-	-	-	-	-	979,560
伊佐市	-	-	-	-	-	-	-	-	-	-	567,100
始良市	-	-	-	-	-	-	-	-	-	-	265,700
湧水町	-	-	-	-	-	-	-	-	-	-	167,000
(大隅)	-	-	-	-	-	-	-	-	-	-	2,951,500
鹿屋市	-	-	-	-	-	-	-	-	-	-	554,400
垂水市	-	-	-	-	-	-	-	-	-	-	152,200
曾於市	-	-	-	-	-	-	-	-	-	-	662,300
志布志市	-	-	-	-	-	-	-	-	-	-	238,900
大崎町	-	-	-	-	-	-	-	-	-	-	114,200
東串良町	-	-	-	-	-	-	-	-	-	-	-
錦江町	-	-	-	-	-	-	-	-	-	-	446,700
南大隅町	-	-	-	-	-	-	-	-	-	-	395,800
肝付町	-	-	-	-	-	-	-	-	-	-	387,000

76 公有林造林資金貸付実績 (つづき)

(単位：千円)

区分	年度										累計 (S34~R2)	
	H24	25	26	27	28	29	30	R元	2	3		
(熊毛)	-	-	-	-	-	-	-	-	-	-	-	1,522,300
西之表市	-	-	-	-	-	-	-	-	-	-	-	361,200
中種子町	-	-	-	-	-	-	-	-	-	-	-	398,900
南種子町	-	-	-	-	-	-	-	-	-	-	-	375,900
屋久島町	-	-	-	-	-	-	-	-	-	-	-	386,300
(大島)	-	-	-	-	-	-	-	-	-	-	-	1,057,300
奄美市	-	-	-	-	-	-	-	-	-	-	-	336,800
大和村	-	-	-	-	-	-	-	-	-	-	-	92,900
宇檢村	-	-	-	-	-	-	-	-	-	-	-	155,000
瀬戸内町	-	-	-	-	-	-	-	-	-	-	-	145,800
龍郷町	-	-	-	-	-	-	-	-	-	-	-	249,200
喜界町	-	-	-	-	-	-	-	-	-	-	-	60,600
徳之島町	-	-	-	-	-	-	-	-	-	-	-	9,000
天城町	-	-	-	-	-	-	-	-	-	-	-	8,000
伊仙町	-	-	-	-	-	-	-	-	-	-	-	-
和泊町	-	-	-	-	-	-	-	-	-	-	-	-
知名町	-	-	-	-	-	-	-	-	-	-	-	-
与論町	-	-	-	-	-	-	-	-	-	-	-	-

(資料) 県森林経営

7 林 業 勞 働

77 林業作業士・現場管理責任者・総括現場管理責任者登録状況

(単位：人)

区 分	林業作業士					現場管理責任者					総括現場管理責任者					
	年 度	H29	30	R元	2	3	H29	30	R元	2	3	H29	30	R元	2	3
総 数		380	355	347	357	361	87	94	102	126	156	24	23	25	27	26
鹿 児 島		56	54	49	54	48	14	16	14	14	23	-	-	-	1	-
南 薩		51	37	41	44	43	2	2	3	8	11	-	-	-	-	-
北 薩		73	84	77	78	79	24	27	32	37	42	7	7	9	11	11
始良・伊佐		76	83	87	85	92	15	18	20	25	33	6	5	5	5	6
大 隅		99	76	75	79	80	24	24	26	33	35	9	9	9	8	7
熊 毛		19	21	18	17	18	8	7	7	9	11	2	2	2	2	2
大 島		6	-	-	-	1	-	-	-	-	1	-	-	-	-	-

(資料) 県森林経営課

(注) 1 各年度末時点における、農林水産省の「研修終了者名簿」に登録されている数である。

2 複数の登録区分を有する者が存在する。

78 高性能林業機械オペレーター養成状況

(単位：人)

年 度 振興局・支庁	H20	21	22	23	24	25	26	27	28	29	30	R元	2	3	計
鹿 児 島	10	7	17	7	6	5	6	1	1	3	6	9	3	3	84
南 薩	7	4	3	12	11	16	4	7	4	9	1	1	2	1	82
北 薩	13	15	14	6	4	6	10	9	5	5	9	2	5	5	108
始良・伊佐	11	7	9	12	9	8	14	13	6	12	10	6	7	6	130
大 隅	14	17	17	17	19	11	8	3	5	7	11	12	5	7	153
熊 毛	1	2	2	3	2	3	4	2	2	3	2	-	1	1	28
大 島	1	1	1	-	-	-	-	-	-	-	-	-	-	-	3
総 数	57	53	63	57	51	49	46	35	23	39	39	30	23	23	588

(資料) H6～22：鹿児島県林業労働力確保支援センター「高性能林業機械操作研修修了証交付台帳」

H23～：県森林経営課「緑の雇用」現場技能者育成対策事業（フォレストワーカー3年目研修修了者）

79 「森の研修館かごしま」研修実績

年 研 修 項 目		研修回数	延べ日数	研修人数	延べ人数	
	H18	65	181	1,275	3,244	
	19	69	180	1,349	3,240	
	20	72	203	1,764	4,737	
	21	86	222	2,067	4,914	
	22	87	245	1,922	5,250	
	23	109	281	2,721	6,813	
	24	105	283	2,441	6,483	
	25	106	270	2,220	5,542	
	26	121	288	2,686	6,235	
	27	119	285	2,833	6,339	
	28	122	251	2,230	4,723	
	29	114	245	2,265	4,823	
	30	127	250	2,407	4,633	
	R元	129	252	2,084	4,138	
	2	127	247	2,085	4,055	
	3	125	235	1,719	3,347	
令和3年度内訳	労働安全衛生及び技能講習等	林業架線作業主任者講習（免許）	0	0	0	0
		はい作業主任者技能講習	2	4	33	66
		小型移動式クレーン運転技能講習	3	10	37	111
		フォークリフト運転技能講習	1	5	5	25
		車両系建設機械運転技能講習	3	18	51	306
		不整地運搬車運転技能講習	2	5	40	80
		玉掛け技能講習	2	6	29	87
		地山の掘削及び土止め支保工作業主任者技能講習	2	6	22	66
		小 計	15	54	217	741
		特別教育等	チェーンソー伐木等業務	7	21	78
	刈払機取扱作業		6	6	90	90
	機械集材装置運転業務		2	5	37	74
	荷役運搬機械等によるはい作業従事者		1	1	36	36
	造林作業指揮者等		1	1	22	22
	伐木等機械運転業務		5	8	49	76
走行集材機械運転業務	6		11	63	112	
簡易架線集材装置等運転業務	3		5	39	59	
小 計	31	58	414	703		
高度技術取得研修	林業一般	11	15	203	321	
	森林調査	7	9	96	124	
	森林整備	19	27	207	442	
	素材生産	15	32	204	426	
	現場管理	11	15	139	272	
	路網開設	6	10	99	146	
	安全講習	2	2	23	23	
	視察研修	1	1	7	7	
	就業相談	3	4	56	61	
	就業体験	1	2	5	10	
	技術指導者研修（計）	2	5	19	41	
	・地域リーダー養成講座研修	1	3	5	14	
	・県林業技術職員スキル向上研修	1	2	14	27	
小 計	78	122	1,058	1,873		
施設合利等	県きこり達人競技会	1	1	30	30	
	小 計	1	1	30	30	

(資料) 県森林経営課

80 森林組合の就業日数別林業技能者数

年 度 (地 区) 組 合	59 日 以 下								
	伐 出		造 林		そ の 他		計		
	実人員	延日数	実人員	延日数	実人員	延日数	実人員	延日数	
年 度	H29	18	507	13	382	9	284	40	1,173
度 別	30	11	306	9	199	3	113	23	618
別	R元	14	413	1	24	2	76	17	513
推	2	15	463	7	237	15	472	37	1,172
移	3	14	410	6	190	6	123	26	723
か	ごしま	5	119	-	-	-	-	5	119
小	計	5	119	-	-	-	-	5	119
北	薩	-	-	-	-	2	28	2	28
小	計	-	-	-	-	2	28	2	28
伊	佐	1	28	-	-	-	-	1	28
始	良西部	-	-	1	45	1	25	2	70
北	始良	-	-	-	-	-	-	-	-
始	良東部	2	46	-	-	-	-	2	46
小	計	3	74	1	45	1	25	5	144
曾	於地区	1	52	-	-	-	-	1	52
曾	於市	-	-	1	18	3	70	4	88
大	隅	-	-	1	28	-	-	1	28
内	之浦	-	-	1	34	-	-	1	34
小	計	1	52	3	80	3	70	7	202
種	子島	4	118	-	-	-	-	4	118
屋	久島	1	47	-	-	-	-	1	47
小	計	5	165	-	-	-	-	5	165
あ	まみ大島	-	-	-	-	-	-	-	-
瀬	戸内町	-	-	-	-	-	-	-	-
徳	之島地区	-	-	2	65	-	-	2	65
小	計	-	-	2	65	-	-	2	65

(資料) 県環境林務課「令和3年度森林組合一斉調査票」

(単位：人・日)

60		～		149		日	
伐 出		造 林		そ の 他		計	
実人員	延日数	実人員	延日数	実人員	延日数	実人員	延日数
30	2,894	17	1,591	10	845	57	5,330
23	2,294	17	1,553	12	1,135	52	4,982
29	2,854	23	2,092	4	510	56	5,456
19	1,903	18	1,863	4	463	41	4,229
17	1,701	15	1,547	7	674	39	3,922
3	267	1	71	1	128	5	466
3	267	1	71	1	128	5	466
2	188	-	-	1	60	3	248
2	188	-	-	1	60	3	248
3	334	-	-	1	137	4	471
1	71	-	-	-	-	1	71
-	-	-	-	-	-	-	-
2	176	-	-	1	81	3	257
6	581	-	-	2	218	8	799
1	110	1	132	-	-	2	242
2	203	3	329	3	268	8	800
-	-	2	171	-	-	2	171
1	116	2	215	-	-	3	331
4	429	8	847	3	268	15	1,544
1	95	-	-	-	-	1	95
1	141	-	-	-	-	1	141
2	236	-	-	-	-	2	236
-	-	1	133	-	-	1	133
-	-	1	82	-	-	1	82
-	-	4	414	-	-	4	414
-	-	6	629	-	-	6	629

80 森林組合の就業日数別林業技能者数（つづき）

年 度 別 推 移	年 度 (地 区) 組 合	150 日 ～ 209 日						210 日					
		伐 出		造 林		そ の 他		計		伐 出		造 林	
		実人員	延日数	実人員	延日数	実人員	延日数	実人員	延日数	実人員	延日数	実人員	延日数
	H29	25	4,435	15	2,625	5	978	45	8,038	199	51,124	63	15,588
	30	29	5,321	20	3,771	2	327	51	9,419	182	46,501	75	19,217
	R元	28	5,242	14	2,508	4	748	46	8,498	197	51,790	62	15,710
	2	20	3,518	11	2,057	11	1,958	42	7,533	194	50,239	60	15,155
	3	27	4,836	14	2,543	10	1,748	51	9,127	187	47,889	59	15,034
	かごしま	5	905	-	-	1	157	6	1,062	64	15,826	1	253
	小 計	5	905	-	-	1	157	6	1,062	64	15,826	1	253
	北 薩	4	704	-	-	1	174	5	878	13	3,484	-	-
	小 計	4	704	-	-	1	174	5	878	13	3,484	-	-
	伊 佐	-	-	-	-	2	370	2	370	7	1,958	-	-
	始良西部	5	936	-	-	2	336	7	1,272	11	2,747	4	980
	北始良	1	155	-	-	-	-	1	155	18	4,747	-	-
	始良東部	2	336	-	-	1	208	3	544	9	2,296	1	242
	小 計	8	1,427	-	-	5	914	13	2,341	45	11,748	5	1,222
	曾於地区	4	723	1	184	-	-	5	907	10	2,672	9	2,464
	曾於市	5	907	2	403	3	503	10	1,813	19	5,185	6	1,607
	大 隅	1	170	5	846	-	-	6	1,016	15	3,634	17	4,193
	内之浦	-	-	2	374	-	-	2	374	6	1,448	8	1,922
	小 計	10	1,800	10	1,807	3	503	23	4,110	50	12,939	40	10,186
	種 子 島	-	-	-	-	-	-	-	-	10	2,491	2	535
	屋久島	-	-	-	-	-	-	-	-	5	1,401	-	-
	小 計	-	-	-	-	-	-	-	-	15	3,892	2	535
	あまみ大島	-	-	2	366	-	-	2	366	-	-	8	2,172
	瀬戸内町	-	-	1	186	-	-	1	186	-	-	3	666
	徳之島地区	-	-	1	184	-	-	1	184	-	-	-	-
	小 計	-	-	4	736	-	-	4	736	-	-	11	2,838

(資料) 県環境林務課「令和3年度森林組合一斉調査票」

(単位：人・日)

目 以 上				合 計							
その他		計		伐 出		造 林		その他		計	
実人員	延日数	実人員	延日数	実人員	延日数	実人員	延日数	実人員	延日数	実人員	延日数
53	14,343	315	81,055	272	58,960	108	20,186	77	16,450	457	95,596
63	16,776	320	82,494	245	54,422	121	24,740	80	18,351	446	97,513
69	18,583	328	86,083	268	60,299	100	20,334	79	19,917	447	100,550
56	15,239	310	80,633	248	56,123	96	19,312	86	18,132	430	93,567
54	14,598	300	77,521	245	54,836	94	19,313	77	17,143	416	91,292
10	2,572	75	18,651	77	17,117	2	324	12	2,857	91	20,298
10	2,572	75	18,651	77	17,117	2	324	12	2,857	91	20,298
8	2,212	21	5,696	19	4,376	-	-	12	2,474	31	6,850
8	2,212	21	5,696	19	4,376	-	-	12	2,474	31	6,850
2	564	9	2,522	11	2,320	-	-	5	1,071	16	3,391
3	668	18	4,395	17	3,754	5	1,025	6	1,029	28	5,808
1	269	19	5,016	19	4,902	-	-	1	269	20	5,171
-	-	10	2,538	15	2,854	1	242	2	289	18	3,385
6	1,501	56	14,471	62	13,830	6	1,267	14	2,658	82	17,755
1	256	20	5,392	16	3,557	11	2,780	1	256	28	6,593
24	6,728	49	13,520	26	6,295	12	2,357	33	7,569	71	16,221
-	-	32	7,827	16	3,804	25	5,238	-	-	41	9,042
-	-	14	3,370	7	1,564	13	2,545	-	-	20	4,109
25	6,984	115	30,109	65	15,220	61	12,920	34	7,825	160	35,965
5	1,329	17	4,355	15	2,704	2	535	5	1,329	22	4,568
-	-	5	1,401	7	1,589	-	-	-	-	7	1,589
5	1,329	22	5,756	22	4,293	2	535	5	1,329	29	6,157
-	-	8	2,172	-	-	11	2,671	-	-	11	2,671
-	-	3	666	-	-	5	934	-	-	5	934
-	-	-	-	-	-	7	662	-	-	7	662
-	-	11	2,838	-	-	23	4,267	-	-	23	4,267

81 森林組合林業技能者の男女別，年齢別構成

(単位：人)

年 度 (地 区) 組 合	合 計	30 歳 未 満	30 歳 ～ 39	40 歳 ～ 49	50 歳 ～ 59	60 歳 以 上	男						女						
							計	30 歳 未 満	30 歳 ～ 39	40 歳 ～ 49	50 歳 ～ 59	60 歳 以 上	計	30 歳 未 満	30 歳 ～ 39	40 歳 ～ 49	50 歳 ～ 59	60 歳 以 上	
年度別 推移	H29	457	80	74	76	108	119	450	79	73	76	105	117	7	1	1	-	3	2
	30	446	77	75	76	101	117	435	77	73	74	98	113	11	-	2	2	3	4
	R元	447	78	74	78	97	120	434	78	73	74	94	115	13	-	1	4	3	5
	2	430	70	71	73	98	118	420	70	70	71	95	114	10	-	1	2	3	4
	3	416	60	73	87	80	116	407	59	73	85	78	112	9	1	-	2	2	4
かごしま 小計		91	16	24	21	17	13	91	16	24	21	17	13	-	-	-	-	-	-
北 薩 小計		31	2	4	9	3	13	28	2	4	9	3	10	3	-	-	-	-	3
伊 佐 始 良 西 部		16	5	2	2	1	6	16	5	2	2	1	6	-	-	-	-	-	-
北 始 良		28	4	7	4	11	2	27	3	7	4	11	2	1	1	-	-	-	-
始 良 東 部		20	1	7	5	4	3	20	1	7	5	4	3	-	-	-	-	-	-
小 計		18	-	1	9	1	7	17	-	1	8	1	7	1	-	-	1	-	-
曾 於 地 区		82	10	17	20	17	18	80	9	17	19	17	18	2	1	-	1	-	-
曾 於 市		28	10	6	1	4	7	28	10	6	1	4	7	-	-	-	-	-	-
大 隅		71	5	8	18	16	24	68	5	8	17	14	24	3	-	-	1	2	-
内 之 浦		41	8	4	4	5	20	41	8	4	4	5	20	-	-	-	-	-	-
小 計		20	3	5	-	4	8	19	3	5	-	4	7	1	-	-	-	-	1
種 子 島		160	26	23	23	29	59	156	26	23	22	27	58	4	-	-	1	2	1
屋 久 島		22	2	1	6	8	5	22	2	1	6	8	5	-	-	-	-	-	-
小 計		7	2	4	-	1	-	7	2	4	-	1	-	-	-	-	-	-	-
あまみ大島		29	4	5	6	9	5	29	4	5	6	9	5	-	-	-	-	-	-
瀬戸内町		11	1	-	5	2	3	11	1	-	5	2	3	-	-	-	-	-	-
徳之島地区		5	-	-	1	1	3	5	-	-	1	1	3	-	-	-	-	-	-
小 計		7	1	-	2	2	2	7	1	-	2	2	2	-	-	-	-	-	-
		23	2	-	8	5	8	23	2	-	8	5	8	-	-	-	-	-	-

(資料) 県環境林務課「令和3年度森林組合一斉調査票」

82 森林組合林業技能者の社会保険等への加入状況

(単位：人・%)

年 度 (地 区) 組 合	合 計	労 災 保 険		雇 用 保 険		健 康 保 険 (国民健康保険を含む)		厚 生 年 金 (国民年金を含む)		中 退 共		林 退 共		そ の 他 退 職 金 制 度		
		実人員	加入率	実人員	加入率	実人員	加入率	実人員	加入率	実人員	加入率	実人員	加入率	実人員	加入率	
年 度 別 推 移	H29	457	457	100	414	91	451	99	433	95	109	24	249	54	-	-
	30	446	446	100	408	91	442	99	424	95	169	38	182	41	-	-
	R元	447	447	100	408	91	447	100	427	96	148	33	211	47	-	-
	2	430	430	100	395	92	386	90	377	88	152	35	190	44	-	-
	3	416	416	100	381	92	367	88	364	88	143	34	186	45	-	-
か ご し ま	91	91	100	88	97	85	93	86	95	73	80	-	-	-	-	
小 計	91	91	100	88	97	85	93	86	95	73	80	-	-	-	-	
北 薩	31	31	100	28	90	25	81	24	77	9	29	13	42	-	-	
小 計	31	31	100	28	90	25	81	24	77	9	29	13	42	-	-	
伊 佐	16	16	100	16	100	16	100	11	69	-	-	15	94	-	-	
始 良 西 部	28	28	100	28	100	28	100	28	100	-	-	28	100	-	-	
北 始 良	20	20	100	20	100	20	100	20	100	-	-	20	100	-	-	
始 良 東 部	18	18	100	12	67	12	67	12	67	-	-	12	67	-	-	
小 計	82	82	100	76	93	76	93	71	87	-	-	75	91	-	-	
曾 於 地 区	28	28	100	28	100	28	100	28	100	12	43	15	54	-	-	
曾 於 市	71	71	100	60	85	59	83	56	79	13	18	45	63	-	-	
大 隅	41	41	100	36	88	36	88	41	100	36	100	-	-	-	-	
内 之 浦	20	20	100	17	85	17	85	17	85	-	-	13	65	-	-	
小 計	160	160	100	141	88	140	88	142	89	61	38	73	46	-	-	
種 子 島	22	22	100	22	100	21	95	21	95	-	-	18	82	-	-	
屋 久 島	7	7	100	7	100	7	100	7	100	-	-	7	100	-	-	
小 計	29	29	100	29	100	28	97	28	97	-	-	25	86	-	-	
あ ま み 大 島	11	11	100	7	64	7	64	7	64	-	-	-	-	-	-	
瀬 戸 内 町	5	5	100	5	100	5	100	5	100	-	-	-	-	-	-	
徳 之 島 地 区	7	7	100	7	100	1	14	1	14	-	-	-	-	-	-	
小 計	23	23	100	19	83	13	57	13	57	-	-	-	-	-	-	

(資料) 県環境林務課「令和3年度森林組合一斉調査票」

83 林業労働災害発生状況（R3年1月1日～R3年12月31日）

(1) 林業、木材・木製品製造業における労働基準監督署別労働災害発生状況（休業4日以上）

項目	署別		
	鹿児島	川内	鹿屋
全産業 (A)	1,107 (13)	247 (-)	481 (4)
林業 (B)	14 (-)	8 (-)	21 (2)
木材・木製品製造業 (C)	8 (-)	2 (-)	11 (-)
(B) + (C) = (D)	22 (-)	10 (-)	32 (2)
(D) / (A) × 100	1.99	4.05	6.65
各署管内市及び郡	鹿児島市, 枕崎市, 指宿市, 西之表市, 日置市, いちき串木野市, 南さつま市, 南九州市, 鹿児島郡, 熊毛郡	阿久根市, 出水市, 薩摩川内市, 薩摩郡, 出水郡	鹿屋市, 垂水市, 曾於市, 志布志市, 曾於郡, 肝属郡

(資料) 鹿児島労働局

(注) () 書は死亡者で内数

(2) 事故の型別災害発生状況（休業4日以上）

事故の型別 業種別	墜落・転落	転倒	激突	飛来・落下	崩壊・転壊	激突され	巻き込まれ	切れ・こすれ	踏み抜き
	林業	8	3	-	4	-	18	4	11
木材・木製品製造業	5	5	2	4	-	1	4	2	-
計	13	8	2	8	-	19	8	13	-
割合	16.67	10.26	2.56	10.26	0.00	24.36	10.26	16.67	0.00

(資料) 鹿児島労働局

(単位：人)

加治木	名瀬	計
278 (3)	143 (2)	2,256 (22)
9 (1)	1 (-)	53 (3)
4 (-)	- (-)	25 (-)
13 (1)	1 (-)	78 (3)
4.68	0.70	3.46
伊佐市, 霧島市, 始良市, 始良郡	奄美市, 大島郡	

(単位：人)

お ぼ れ	高 温 ・ 低 温 等	有 害 物 等	感 電	爆 発	交 （ 通 道 事 路 ） 故	交 （ 通 の 事 他 ） 故	動 無 作 理 の な 反 動 動 作	そ の 他	分 類 不 能	計
-	-	-	-	-	-	-	3	2	-	53
-	-	-	-	-	-	-	1	1	-	25
-	-	-	-	-	-	-	4	3	-	78
0.00	0.00	0.00	0.00	0.00	0.00	0.00	5.13	3.85	0.00	100.00

84 林業労働安全衛生巡回指導（点検パトロール）実施状況

年 度 分会名	点検作業箇所数		再掲内容		
			造林関係	素材生産関係	その他
H15	135	(88)	10	47	78
16	188	(62)	18	78	92
17	125	(46)	4	43	78
18	67	(32)	4	20	43
19	106	(50)	6	60	40
20	136	(50)	10	56	70
21	180	(75)	5	96	79
22	110	(50)	4	37	69
23	115	(78)	19	44	52
24	120	(91)	22	47	51
25	61	(26)	2	26	33
26	92	(44)	1	25	66
27	78	(44)	-	22	56
28	112	(35)	2	74	36
29	117	(81)	7	60	50
30	119	(86)	6	63	50
R元	146	(86)	10	74	62
2	148	(99)	8	67	73
3	143	(103)	8	62	73
鹿児島	22	(16)	1	7	14
南 薩	20	(15)	2	8	10
北 薩	23	(17)	1	12	10
始良・伊佐	22	(16)	0	9	13
大 隅	26	(18)	2	10	14
熊毛	24	(17)	2	12	10
大 島	6	(4)	0	4	2

(資料) 県森林経営課

(注) ()は、事業場数

8 技 術 普 及

85 林業普及指導実績
 (1) 林業専門普及指導員

年度	普及対象	計	林家	会社等の 事業体	市町村	森林組合	林研 グループ	その他
	区分							
H23	指導時間 (時間)	8,643	261	880	129	334	401	6,638
24	指導時間 (時間)	8,552	314	986	126	333	424	6,369
25	指導時間 (時間)	8,282	808	655	192	599	282	5,746
26	指導時間 (時間)	8,442	1,179	1,335	462	711	304	4,451
27	指導時間 (時間)	8,586	868	1,377	476	886	1,193	3,786
28	指導時間 (時間)	8,518	861	1,413	427	1,163	1,061	3,593
29	指導時間 (時間)	8,618	416	1,113	334	1,103	691	4,961
30	指導時間 (時間)	8,954	391	1,123	277	1,105	972	5,086
R元	指導時間 (時間)	8,499	596	752	342	490	519	5,800
2	指導時間 (時間)	8,970	461	1,072	273	519	328	6,317
3	指導時間 (時間)	8,709	839	1,346	854	1,001	419	4,250

(2) 林業普及指導員

年度	普及対象	計	林家	会社等の 事業体	市町村	森林組合	林研 グループ	その他
	区分							
H23	指導時間 (時間)	26,174	2,711	4,278	5,370	7,141	1,461	5,213
24	指導時間 (時間)	25,861	2,127	4,974	4,561	8,575	1,452	4,172
25	指導時間 (時間)	25,977	2,007	4,802	5,232	8,523	1,740	3,673
26	指導時間 (時間)	27,282	2,584	5,186	5,237	8,170	1,884	4,221
27	指導時間 (時間)	25,858	2,227	4,848	4,445	7,077	1,594	5,667
28	指導時間 (時間)	26,332	1,903	4,865	5,286	7,662	1,327	5,289
29	指導時間 (時間)	24,694	2,079	4,562	4,548	6,973	1,230	5,302
30	指導時間 (時間)	35,074	2,719	6,595	5,283	7,459	2,554	10,464
R元	指導時間 (時間)	25,975	1,875	6,084	5,442	6,335	976	5,263
2	指導時間 (時間)	26,099	2,183	6,734	5,303	5,691	906	5,282
3	指導時間 (時間)	25,598	1,984	6,193	4,940	5,818	875	5,788

(資料) 県森林技術総合センター「林業普及指導事業実績報告書」

86 林業後継者育成対策の実績

(1) 指導林家等認定実績（累計）

年度	S53~H5	6	7	8	9	10	11	12	13	14	15	16	17	18	19	20	21	22	23	24	25	26	27	28	29	30	R元	2	3	累計
指導林家	108	11	-	-	4	1	3	5	3	7	1	1	1	2	1	1	1	1	1	1	1	-	-	1	-	2	1	1	1	160
指導林業士	29	5	8	7	2	3	4	4	9	6	4	6	3	3	7	3	4	3	4	114
青年林業士	246	11	11	10	7	9	16	14	13	5	2	5	2	6	3	8	9	5	5	10	6	4	11	8	6	8	3	9	9	461

※累計は、死亡及び辞退者等を含む。

(2) 指導区別の現認者状況

指導区	鹿児島	南薩	北薩	始良・伊佐	大隅	熊毛	大島	計
指導林家	6	8	10	7	11	4	2	48
指導林業士	16	8	22	19	27	7	1	100
青年林業士	12	7	30	34	28	7	7	125

※現認者は、死亡及び辞退者等を含まない。

(3) 市町村別の現認者状況

市町村	指導林家	指導林業士	青年林業士	市町村	指導林家	指導林業士	青年林業士	市町村	指導林家	指導林業士	青年林業士
鹿児島市	4	10	6	霧島市	3	14	16	西之表市	-	1	-
日置市	-	4	-	伊佐市	3	4	10	中種子町	-	-	-
いちき串木野市	2	2	6	始良市	1	1	3	南種子町	1	-	1
三島村	-	-	-	湧水町	-	-	5	屋久島町	3	6	6
十島村	-	-	-	小計	7	19	34	小計	4	7	7
小計	6	16	12	鹿屋市	1	9	11	奄美市	1	-	2
枕崎市	1	-	-	垂水市	-	-	1	大和村	1	-	-
指宿市	-	2	2	曾於市	2	5	2	宇検村	-	-	-
南さつま市	3	4	2	志布志市	2	7	4	瀬戸内町	-	-	2
南九州市	4	2	3	大崎町	3	2	3	龍郷町	-	-	-
小計	8	8	7	東串良町	-	-	-	喜界町	-	-	-
阿久根市	1	2	2	肝付町	-	-	4	徳之島町	-	-	1
出水市	3	4	6	錦江町	2	2	3	天城町	-	1	2
薩摩川内市	4	10	9	南大隅町	1	2	-	伊仙町	-	-	-
さつま町	2	5	8	小計	11	27	28	和泊町	-	-	-
長島町	-	1	5					知名町	-	-	-
小計	10	22	30					与論町	-	-	-
								小計	2	1	7

区分	指導林家	指導林業士	青年林業士
計	48	100	125
総計	273		

(資料) 県森林技術総合センター

87 地区別林業研究グループ現況

年 度	総 数		育 苗		育 林		
	グループ数	会 員 数	グループ数	会 員 数	グループ数	会 員 数	
H22	76	1,933	1	2	28	810	
23	71	1,625	-	-	23	765	
24	65	1,510	-	-	22	741	
25	64	1,331	-	-	22	725	
26	61	1,256	-	-	22	725	
27	54	650	-	-	19	181	
28	52	631	-	-	19	179	
29	49	606	-	-	18	169	
30	45	559	-	-	14	138	
R元	42	553	-	-	13	123	
2	42	647	-	-	12	117	
3	39	614	-	-	9	87	
地 区 別 内 訳	鹿 児 島	5	167	-	-	1	11
	南 薩	6	70	-	-	1	9
	北 薩	4	34	-	-	-	-
	始 良 ・ 伊 佐	12	197	-	-	1	9
	大 隅	8	81	-	-	5	52
	熊 毛	3	59	-	-	1	6
	大 島	1	6	-	-	-	-

(資料) 県森林技術総合センター

林業経営 (山菜類を含む)		タケノコ		きのこ類		ク　　リ	
グループ数	会　員　数	グループ数	会　員　数	グループ数	会　員　数	グループ数	会　員　数
24	776	13	236	9	77	1	32
22	467	15	273	10	88	1	32
21	409	11	239	10	89	1	32
17	214	9	181	8	65	1	41
18	233	10	188	10	88	1	22
17	214	9	181	8	65	1	41
15	202	9	147	8	62	1	41
14	195	9	147	7	54	1	41
15	206	10	148	6	67	-	-
14	222	10	147	5	61	-	-
16	356	9	114	5	60	-	-
16	361	9	106	5	60	-	-
4	156	-	-	-	-	-	-
4	44	1	17	-	-	-	-
-	-	3	26	1	8	-	-
6	112	2	35	3	41	-	-
-	-	2	18	1	11	-	-
1	43	1	10	-	-	-	-
1	6	-	-	-	-	-	-

88 高性能林業機械設備状況

番号	機 械 種 名	備 考	単 位	所 有 区 分 別 数 量										
				地 方 公 共 団 体	学 校	会 社	そ の 他 組 合 等			集 落	研 究 機 関	個 人	合 計	
							森 林 組 合	支 援 セ ン タ ー	そ の 他 組 合					
1	フェラーバンチャ	立木を伐倒，集積する自走式機械	台	-	-	-	-	-	-	-	-	-	-	-
2	スキッド	牽引式集材専用トラクタ	台	2	-	13	-	-	-	-	-	-	-	15
3	プロセッサ	枝払い・玉切りする自走式機械	台	1	-	62	30	-	2	-	-	2	-	97
4	ハーベスタ	伐倒・枝払い・玉切りする自走式機械	台	-	-	32	6	-	-	-	-	-	-	38
5	フォワード	積載式集材専用車両	台	1	-	102	41	-	2	-	-	1	-	147
6	タワーヤーダ	元柱を具備した自走式機械	台	-	-	1	-	-	-	-	-	-	-	1
7	スイングヤーダ	簡易索張方式に対応し，かつ旋回可能なブームを設備する集材機械	台	-	-	24	8	-	1	-	-	-	-	33
8	その他の高性能林業機械	従来の高性能林業機械上記7機種以外の高性能林業機械	台	-	-	78	28	-	1	-	-	2	-	109

(資料) 県森林技術総合センター
(調査対象年度) 令和3年度末

9 国 土 保 全

A 治 山

89 台風・豪雨等被害状況（山地崩壊）

（単位：千円）

年 度	山 地 崩 壊	
	箇 所	被 害 額
H5	1,353	27,822,396
6	9	98,500
7	57	973,000
8	31	641,000
9	337	4,292,342
10	92	1,464,581
11	71	955,567
12	135	1,892,597
13	84	1,352,595
14	57	805,848
15	65	766,800
16	130	2,408,060
17	182	3,466,350
18	366	3,016,666
19	151	2,519,497
20	61	673,400
21	1	87,546
22	176	2,889,668
23	73	820,700
24	64	755,076
25	29	656,600
26	26	397,337
27	73	1,312,500
28	86	2,678,100
29	21	221,600
30	36	656,547
R元	45	905,385
2	56	1,960,605
3	17	516,907

（資料）県森づくり推進課

90 民有林治山事業費全国対比

事 項	全 国 (当初)			本 県			対 比 D/B %
	R2 (A) 百万円	R3 (B) 百万円	対前年比 B/A %	R2 (C) 千円	R3 (D) 千円	対前年比 D/C %	
総数	48,996	51,145	104.4	6,320,163	6,564,991	103.9	12.8
治山事業費補助	48,820	50,969	104.4	6,320,163	6,564,991	103.9	12.9
山地治山総合対策	36,875	38,690	104.9	4,193,210	4,381,926	104.5	11.3
復旧治山	20,308	21,465	105.7	3,561,547	3,743,932	105.1	17.4
山地災害重点地域総合対策	1,567	1,651	105.4	-	-	-	-
流木防止総合対策	2,063	2,170	105.2	-	-	-	-
緊急総合治山	1,334	1,407	105.5	-	-	-	-
緊急総合地すべり防止	240	242	100.8	-	-	-	-
緊急予防治山	5,031	5,210	103.6	168,339	229,897	136.6	4.4
緊急機能強化・老朽化対策	822	864	105.1	-	-	-	-
地すべり防止	3,032	3,056	100.8	-	-	-	-
防災林造成	2,478	2,625	105.9	463,324	408,097	88.1	15.5
海岸防災林造成	-	-	-	425,121	370,654	87.2	-
保安林緊急改良	-	-	-	38,203	37,443	98.0	-
保安林買入	-	-	-	-	-	-	-
水源地域等保安林整備	5,467	5,770	105.5	2,697	2,151	79.8	0.0
水源地域整備	3,023	3,211	106.2	-	-	-	-
保安林整備	2,444	2,559	104.7	2,697	2,151	79.8	0.1
保安林改良	-	-	-	-	-	-	-
保育	-	-	-	2,697	2,151	79.8	-
治山等激甚災害対策特別緊急	6,478	6,509	100.5	-	-	-	-
森林基盤整備	-	-	-	2,124,256	2,180,914	102.7	-
予防治山(※)	-	-	-	165,454	181,758	109.9	-
地域防災対策総合治山(※)	-	-	-	-	-	-	-
林地荒廃防止(※)	-	-	-	1,958,802	1,999,156	102.1	-
山地災害総合減災対策治山(※)	-	-	-	-	-	-	-
共生保安林整備(※)	-	-	-	-	-	-	-
保安林管理道整備(※)	-	-	-	-	-	-	-
治山事業調査	176	176	100.0	-	-	-	-
農山漁村地域整備交付金 (右記金額の内数)	億円 943	億円 807	% 85.6	-	-	-	-

(資料) 全国は林野庁治山課，本県は県森づくり推進課

(注) 1 災害関連緊急治山事業，特殊地下壕対策災害関連事業，林地崩壊防止事業，県単治山事業，直轄治山事業，林地荒廃防止施設災害復旧事業を除く。

2 本県は実績（補正含む）ベース

3 (※) については，国の予算は農山漁村地域整備交付金事業として実施

91 治山事業実績

(単位：ha・千円)

事業名	事業主体	箇所数	面積	事業費
H28年度	国 県 市町村	86	3.98	1,735,291
29年度		230	21.07	4,930,399
30年度		65	5.45	1,583,757
R元年度		214	19.77	5,262,930
2年度		62	4.13	1,398,600
3年度		182	18.33	5,048,134
復旧治山		102	7.43	2,627,593
緊急予防治山		216	34.82	6,349,417
地すべり防止		121	8.72	4,811,423
海岸防災林造成		263	21.10	9,679,302
保安林緊急改良		99	7.20	3,566,255
水源森林再生対策		242	22.08	9,339,656
奥地保安林保全緊急対策	県	32	3.40	1,504,587
保安林改良		69	7.27	3,743,932
複層林型保安林整備		2	0.23	92,797
保育		6	0.40	229,897
予防治山		-	-	-
地域防災対策総合治山		3	0.11	180,749
林地荒廃防止		9	0.64	370,654
山地災害総合減災対策治山		4	0.69	37,443
環境防災林整備		-	-	-
保安林管理道整備		-	-	-
国有林野内補助治山		-	-	-
(一般公共治山小計)		3	2.73	2,151
災害関連緊急治山		3	0.05	64,460
特殊地下壕対策		5	0.14	181,758
林地崩壊防止		-	-	-
(災害関連治山小計)		-	-	-
県単治山		27	2.01	788,797
県単水源かん養ミニダム整備		51	3.92	1,999,156
(県単治山小計)		-	-	-
直轄治山		-	-	-
林地荒廃防止施設災害復旧		7	1.00	631,195
		12	4.93	1,501,976
		24	0.40	272,870
		79	1.36	807,946
		-	-	-
		24	0.40	272,870
		79	1.36	807,946
	1	-	316,681	
	1	-	30,800	
	3	-	148,062	

(資料) 県森づくり推進課

(注) 上段は次年度への繰越分で内数

92 治山事業年度別実績

事業区分	年度	箇所	面積	事業費	箇所	面積	事業費
山地治山総合対策	総数				復旧治山		
	R2	64	7.86	3,729,886	60	7.71	3,561,547
	R3	75	7.67	3,973,829	69	7.27	3,743,932
山地治山総合対策 (防災林造成)	総数				海岸防災林造成		
	R2	14	2.33	463,324	11	1.74	425,121
	R3	13	1.33	408,097	9	0.64	370,654
水源地域整備	総数				水源森林再生対策		
	R2	-	-	-	-	-	-
	R3	-	-	-	-	-	-
保安林整備	総数				保安林改良		
	R2	3	2.97	2,697	-	-	-
	R3	3	2.73	2,151	-	-	-
治山等激甚災害対策特別緊急	R2	-	-	-	-	-	-
	R3	-	-	-	-	-	-
森林基盤整備	総数				予防治山(※)		
	R2	58	4.04	2,124,256	6	0.33	165,454
	R3	56	4.06	2,180,914	5	0.14	181,758
森林基盤整備 (共生保安林整備)	総数				生活環境保全林整備(※)		
	R2	-	-	-	-	-	-
森林基盤整備 (保安林管理道整備)(※)	R2	-	-	-	-	-	-
	R3	-	-	-	-	-	-
国有林野内補助治山	R2	-	-	-	-	-	-
	R3	-	-	-	-	-	-
災害関連緊急治山	R2	15	2.27	1,887,602	-	-	-
	R3	12	4.93	1,501,976	-	-	-
特殊地下壕対策	R2	-	-	-	-	-	-
	R3	-	-	-	-	-	-
林地崩壊防止	R2	1	0.02	5,600	-	-	-
	R3	-	-	-	-	-	-
県単治山	R2	95	1.61	842,079	-	-	-
	R3	79	1.36	807,946	-	-	-
県単水源かん養ミニダム整備	R2	-	-	-	-	-	-
	R3	-	-	-	-	-	-
桜島直轄治山	R2	1	-	292,720	-	-	-
	R3	1	-	316,681	-	-	-
林地荒廃防止施設災害復旧	R2	12	-	495,313	-	-	-
	R3	3	-	148,062	-	-	-
合計	R2	263	21.10	9,843,477	-	-	-
	R3	242	22.08	9,339,656	-	-	-

(資料) 県森づくり推進課

(注) (※)については、国の予算は農山漁村地域整備交付金事業として実施

B 保 安 林

93 保安林現況

	総 数		国 有 林	
	箇 所 数	面 積	箇 所 数	面 積
R元年度	(161) 9,696	(10,127) 198,281	(48) 428	(5,282) 135,560
2年度	(162) 9,723	(10,135) 198,366	(48) 428	(5,282) 135,560
3年度	(162) 9,748	(10,135) 198,494	(48) 428	(5,282) 135,560
水源かん養保安林	1,374	174,493	184	125,852
土砂流出防備保安林	(18) 3,407	(329) 10,094	(9) 40	(280) 4,688
土砂崩壊防備保安林	(13) 3,998	(55) 2,271	(5) 10	(51) 34
飛砂防備保安林	69	1,856	11	1,261
防風保安林	(2) 261	(1) 902	57	268
潮害防備保安林	(1) 250	(1) 1,698	74	1,018
干害防備保安林	(4) 182	(24) 3,484	(3) 2	(24) 218
落石防止保安林	(1) 23	(7) 42	1	3
魚つき保安林	(2) 135	(7) 1,542	36	929
航行目標保安林	4	26	-	-
保健保安林	(117) 37	(9,460) 1,998	(30) 11	(4,903) 1,283
風致保安林	(4) 8	(253) 88	(1) 2	(24) 7

(資料) 県森づくり推進課

(注) ()は兼種である(外数)。四捨五入の関係で総数と内訳の計は一致しないことがある。

(単位：ha)

民 有 林			
箇 所 数	筆 数	森林所有者数	面 積
(113)	(1, 101)	(2, 043)	(4, 846)
9, 268	51, 530	52, 135	62, 722
114	(1, 101)	(2, 044)	(4, 854)
9, 295	51, 601	52, 630	62, 806
114	(1, 101)	(2, 044)	(4, 853)
9, 320	51, 707	52, 855	62, 934
1, 190	18, 741	16, 983	48, 641
(9)	(43)	(30)	(49)
3, 367	15, 514	15, 838	5, 406
(8)	(15)	(22)	(3)
3, 988	11, 191	12, 554	2, 237
58	311	401	595
(2)	(4)	(5)	(1)
204	1, 825	2, 761	634
(1)	(1)	(2)	(1)
176	567	1, 404	680
(1)	(1)	(1)	(0)
180	2, 716	1, 907	3, 266
(1)	(1)	(1)	(7)
22	76	73	40
(2)	(2)	(2)	(7)
99	418	661	613
4	4	29	26
(87)	(1, 026)	(1, 976)	(4, 557)
26	202	169	715
(3)	(8)	(5)	(229)
6	142	75	82

94 市町村別民有林保安林現況

年度 (振興局・支庁) 市町村	総 数				水源かん養保安林			
	箇所数	筆数	所有者数	面積	箇所数	筆数	所有者数	面積
R元	(113) 9,268	(1,101) 51,530	(2,043) 52,135	(4,846) 62,721	1,171	18,667	16,731	48,505
2	(114) 9,295	(1,101) 51,601	(2,044) 52,630	(4,854) 62,806	1,178	18,684	16,814	48,551
3	(114) 9,320	(1,101) 51,707	(2,044) 52,855	(4,854) 62,934	1,189	18,738	16,987	48,639
(鹿児島)	(16) 1,621	(93) 7,450	(90) 6,006	(372) 3,726	171	1,077	924	2,003
鹿児島市	(6) 891	(26) 4,520	(8) 3,404	(314) 2,088	55	646	460	1,133
日置市	(3) 513	(18) 2,185	(7) 1,849	(13) 906	107	390	375	726
いちき串木野市	(7) 182	(49) 663	(75) 699	(45) 309	9	41	89	160
三島村	11	13	11	76	-	-	-	-
十島村	24	69	43	383	-	-	-	-
(南薩)	(22) 1,135	(295) 6,817	(105) 7,277	(391) 5,434	124	1,783	1,667	3,941
枕崎市	(3) 88	(88) 582	(20) 529	(19) 544	25	297	271	497
指宿市	(5) 174	(25) 774	(20) 1,270	(58) 172	-	-	-	-
南さつま市	(10) 426	(92) 2,996	(60) 2,841	(166) 1,869	39	762	742	1,279
南九州市	(4) 447	(90) 2,465	(5) 2,637	(148) 2,869	60	724	654	2,165
(北薩)	(21) 1,625	(238) 12,152	(393) 14,368	(527) 16,974	361	7,397	9,001	12,907
阿久根市	(2) 142	(11) 737	(2) 782	(19) 776	14	107	220	505
出水市	(2) 194	(20) 763	(2) 672	(93) 3,360	41	298	207	2,921
薩摩川内市	(12) 817	(189) 4,121	(376) 6,117	(357) 7,010	207	2,427	4,044	4,760
さつま町	(2) 358	(10) 5,282	(10) 5,409	(2) 4,872	99	4,565	4,530	4,746
長島町	(3) 114	(8) 1,249	(3) 1,388	(56) 958	-	-	-	-
(始良・伊佐)	(9) 2,008	(79) 11,146	(8) 9,138	(405) 14,968	322	4,649	2,846	13,292
霧島市	(5) 1,000	(19) 4,955	(4) 3,965	(298) 4,989	94	1,030	422	3,934
伊佐市	(2) 450	(5) 2,069	(2) 2,309	(13) 4,205	70	1,056	1,081	3,946
始良市	(2) 365	(55) 3,111	(2) 1,798	(94) 4,621	128	2,213	1,004	4,416
湧水町	193	1,011	1,066	1,155	30	350	339	996

(資料) 県森づくり推進課

(注) 保安林台帳の集計。()は兼種で外数。四捨五入の関係で総数と内訳の計は一致しないことがある。

(単位：ha)

土砂流出防備保安林				土砂崩壊防備保安林			
箇所数	筆数	所有者数	面積	箇所数	筆数	所有者数	面積
(8)	(42)	(28)	(43)	(8)	(16)	(23)	(4)
3,354	15,468	15,756	5,346	3,975	11,148	12,512	2,223
(8)	(44)	(31)	(49)	(8)	(16)	(23)	(4)
3,363	15,492	15,817	5,373	3,979	11,163	12,521	2,229
(8)	(44)	(31)	(49)	(8)	(16)	(23)	(4)
3,368	15,513	15,835	5,406	3,988	11,192	12,555	2,237
506	2,891	2,268	743	(3)	(8)	(7)	(0)
				872	2,686	2,460	537
271	1,726	1,289	449	(2)	(2)	(2)	(0)
				531	1,563	1,463	266
129	840	644	56	(1)	(6)	(5)	(0)
				266	906	790	105
86	299	312	26	67	205	197	35
10	12	10	68	-	-	-	-
10	14	13	144	8	12	10	131
(3)	(12)	(15)	(9)	(1)	(1)	(1)	(0)
410	2,290	2,709	727	456	1,693	2,096	176
23	135	142	12	35	117	106	10
(2)	(2)	(2)	(2)				
70	406	622	49	60	236	409	28
(1)	(9)	(12)	(1)	(1)	(1)	(1)	(0)
122	770	772	239	216	797	963	70
195	(1)	(1)	(6)				
	979	1,173	427	145	543	618	67
(2)	(26)	(10)	(26)	(2)	(5)	(13)	(3)
372	1,325	1,534	800	743	1,943	2,117	432
35	184	153	55	75	256	295	40
(1)	(17)	(1)	(25)				
49	168	139	276	89	196	207	77
203	649	964	391	(2)	(5)	(13)	(3)
				312	755	775	187
(1)	(9)	(9)	(1)				
53	200	173	24	203	512	621	97
32	124	105	55	64	224	219	33
851	4,141	4,077	972	772	1,940	2,011	429
555	2,849	2,685	682	311	821	758	203
89	281	343	76	284	704	811	148
134	659	569	136	92	196	207	36
73	352	480	78	85	219	235	43

94 市町村別民有林保安林現況（つづき）

年度 (振興局・支庁) 市町村	飛砂防備保安林				防風保安林			
	箇所数	筆数	所有者数	面積	箇所数	筆数	所有者数	面積
R元	58	311	401	602	(2) 204	(4) 1,823	(5) 2,759	(1) 634
2	58	311	401	595	(2) 204	(4) 1,823	(5) 2,759	(1) 634
3	58	311	401	595	(2) 204	(4) 1,823	(5) 2,759	(1) 634
(鹿児島)	8	58	37	43	4	49	25	16
鹿児島市	-	-	-	-	3	48	24	14
日置市	7	40	36	16	-	-	-	-
いちき串木野市	-	-	-	-	-	-	-	-
三島村	-	-	-	-	-	-	-	-
十島村	1	18	1	27	1	1	1	2
(南薩)	7	31	7	55	15	143	41	15
枕崎市	-	-	-	-	1	10	1	1
指宿市	-	-	-	-	10	79	35	8
南さつま市	7	31	7	55	3	33	4	1
南九州市	-	-	-	-	1	21	1	5
(北薩)	9	54	42	114	18	176	62	56
阿久根市	-	-	-	-	5	86	20	11
出水市	-	-	-	-	8	74	37	31
薩摩川内市	9	54	42	114	5	16	5	14
さつま町	-	-	-	-	-	-	-	-
長島町	-	-	-	-	-	-	-	-
(始良・伊佐)	-	-	-	-	5	42	15	9
霧島市	-	-	-	-	1	11	3	2
伊佐市	-	-	-	-	-	-	-	-
始良市	-	-	-	-	2	8	3	1
湧水町	-	-	-	-	2	23	9	6

(資料) 県森づくり推進課

(注) 保安林台帳の集計。()は兼種で外数。四捨五入の関係で総数と内訳の計は一致しないことがある。

(単位：ha)

潮害防備保安林				干害防備保安林				落石防止保安林			
箇所数	筆数	所有者数	面積	箇所数	筆数	所有者数	面積	箇所数	筆数	所有者数	面積
(1) 172	(1) 556	(2) 1,066	(1) 678	(1) 178	(1) 2,717	(1) 1,904	(0) 3,258	(1) 22	(1) 76	(1) 73	(7) 40
(1) 175	(1) 564	(2) 1,403	(1) 680	(1) 181	(1) 2,722	(1) 1,908	(0) 3,269	(1) 22	(1) 76	(1) 73	(7) 40
(1) 175	(1) 566	(2) 1,403	(1) 680	(1) 181	(1) 2,722	(1) 1,908	(0) 3,269	(1) 22	(1) 76	(1) 73	(7) 40
14	57	39	43	30	352	46	238	1	2	6	4
1	23	19	1	19	272	20	124	1	2	6	4
-	-	-	-	4	9	4	3	-	-	-	-
12	15	5	37	3	65	18	29	-	-	-	-
-	-	-	-	1	1	1	8	-	-	-	-
1	19	15	5	3	5	3	74	-	-	-	-
85	285	437	230	19	476	173	173	(1) 1	(1) 3	(1) 4	(7) 6
2	19	2	20	2	4	7	4	-	-	-	-
31	39	194	71	-	-	-	-	1	1	3	4
17	93	71	45	6	410	146	60	-	-	-	-
35	134	170	94	11	62	20	109	(1) -	(1) 2	(1) 1	(7) 2
(1) 22	(1) 50	(2) 38	(1) 97	(1) 59	(1) 1,048	(1) 1,410	(0) 1,838	-	-	-	-
5	7	13	35	8	97	81	130	-	-	-	-
1	1	1	7	5	25	80	44	-	-	-	-
(1) 16	(1) 42	(2) 24	(1) 55	(1) 30	(1) 116	(1) 191	(0) 817	-	-	-	-
-	-	-	-	3	5	85	16	-	-	-	-
-	-	-	-	13	805	973	831	-	-	-	-
-	-	-	-	40	280	133	202	14	58	50	26
-	-	-	-	25	165	47	108	11	52	45	23
-	-	-	-	7	28	74	35	-	-	-	-
-	-	-	-	5	20	9	27	3	6	5	3
-	-	-	-	3	67	3	32	-	-	-	-

94 市町村別民有林保安林現況（つづき）

年度 (振興局・支庁) 市町村	魚つき保安林				航行目標保安林			
	箇所数	筆数	所有者数	面積	箇所数	筆数	所有者数	面積
R元	(2) 99	(2) 418	(2) 661	(7) 613	4	4	29	26
2	(2) 99	(2) 418	(2) 661	(7) 613	4	4	29	26
3	(2) 99	(2) 418	(2) 661	(7) 613	4	4	29	26
(鹿児島)	3	33	75	11	-	-	-	-
鹿児島市	-	-	-	-	-	-	-	-
日置市	-	-	-	-	-	-	-	-
いちき串木野市	3	33	75	11	-	-	-	-
三島村	-	-	-	-	-	-	-	-
十島村	-	-	-	-	-	-	-	-
(南薩)	(2) 17	(2) 104	(2) 142	(7) 129	-	-	-	-
枕崎市	-	-	-	-	-	-	-	-
指宿市	(1) 2	(1) 13	(1) 7	(7) 12	-	-	-	-
南さつま市	(1) 15	(1) 91	(1) 135	(0) 117	-	-	-	-
南九州市	-	-	-	-	-	-	-	-
(北薩)	34	144	132	204	4	4	29	26
阿久根市	-	-	-	-	-	-	-	-
出水市	1	1	1	4	-	-	-	-
薩摩川内市	28	47	40	161	4	4	29	26
さつま町	-	-	-	-	-	-	-	-
長島町	5	96	91	39	-	-	-	-
(始良・伊佐)	-	-	-	-	-	-	-	-
霧島市	-	-	-	-	-	-	-	-
伊佐市	-	-	-	-	-	-	-	-
始良市	-	-	-	-	-	-	-	-
湧水町	-	-	-	-	-	-	-	-

(資料) 県森づくり推進課

(注) 保安林台帳の集計。()は兼種で外数。四捨五入の関係で総数と内訳の計は一致しないことがある。

(単位：ha)

保健保安林				風致保安林			
箇所数	筆数	所有者数	面積	箇所数	筆数	所有者数	面積
(87)	(1,026)	(1,976)	(4,555)	(3)	(8)	(5)	(229)
25	200	168	715	6	142	75	82
(88)	(1,024)	(1,974)	(4,558)	(3)	(8)	(5)	(229)
26	202	169	715	6	142	75	82
(88)	(1,024)	(1,974)	(4,557)	(3)	(8)	(5)	(229)
26	202	169	715	6	142	75	82
(11)	(79)	(79)	(371)	(2)	(6)	(4)	(1)
10	110	58	49	2	135	68	68
(2)	(18)	(2)	(313)	(2)	(6)	(4)	(1)
8	105	55	38	2	135	68	68
(2)	(12)	(2)	(13)				
-	-	-	-	-	-	-	-
(7)	(49)	(75)	(45)				
2	5	3	11	-	-	-	-
-	-	-	-	-	-	-	-
-	-	-	-	-	-	-	-
(15)	(279)	(86)	(369)				
1	9	1	3	-	-	-	-
(3)	(88)	(20)	(19)				
-	-	-	-	-	-	-	-
(2)	(22)	(17)	(50)				
-	-	-	-	-	-	-	-
(7)	(81)	(46)	(165)				
1	9	1	3	-	-	-	-
(3)	(88)	(3)	(135)				
-	-	-	-	-	-	-	-
(15)	(205)	(367)	(497)				
2	10	2	496	1	1	1	2
(2)	(11)	(2)	(19)				
-	-	-	-	-	-	-	-
(1)	(3)	(1)	(68)				
-	-	-	-	-	-	-	-
(8)	(182)	(360)	(353)				
2	10	2	496	1	1	1	2
(1)	(1)	(1)	(1)				
-	-	-	-	-	-	-	-
(3)	(8)	(3)	(56)				
-	-	-	-	-	-	-	-
(9)	(79)	(8)	(405)				
4	36	6	39	-	-	-	-
(5)	(19)	(4)	(298)				
3	27	5	37	-	-	-	-
(2)	(5)	(2)	(13)				
-	-	-	-	-	-	-	-
(2)	(55)	(2)	(94)				
1	9	1	2	-	-	-	-
-	-	-	-	-	-	-	-

94 市町村別民有林保安林現況（つづき）

年度 (振興局・支庁) 市町村	総 数				水源かん養保安林			
	箇所数	筆数	所有者数	面積	箇所数	筆数	所有者数	面積
(大隅)	(16) 2,210	(130) 8,593	(24) 7,749	(1,982) 9,193	125	1,253	457	6,640
鹿屋市	(1) 443	(4) 1,984	(4) 1,888	(13) 2,060	34	574	264	1,793
垂水市	(1) 223	(1) 1,057	(1) 845	(0) 331	5	19	6	116
曾於市	(1) 628	(19) 2,119	(1) 1,832	(12) 925	41	104	66	507
志布志市	(3) 347	(9) 1,347	(3) 1,210	(51) 559	9	116	58	302
大崎町	(2) 122	(19) 451	(2) 422	(161) 326	1	19	1	84
東串良町	(1) 11	(2) 27	(1) 26	(22) 41	-	-	-	-
錦江町	(2) 104	(2) 475	(2) 276	(18) 806	14	183	19	717
南大隅町	(2) 154	(5) 565	(4) 643	(2) 819	1	43	1	466
肝付町	(3) 178	(69) 568	(6) 607	(1,703) 3,353	20	195	42	2,683
(熊毛)	(13) 396	(139) 1,712	(15) 2,377	(572) 2,275	24	197	71	532
西之表市	(5) 117	(99) 548	(5) 743	(131) 553	8	160	8	202
中種子町	(1) 92	(1) 544	(1) 606	(0) 619	2	3	3	52
南種子町	(3) 63	(23) 222	(5) 245	(189) 339	2	3	2	29
屋久島町	(4) 124	(16) 398	(4) 783	(252) 764	12	31	58	249
(大島)	(17) 325	(127) 3,837	(1,409) 5,940	(604) 10,239	62	2,382	2,021	9,255
奄美市	(3) 77	(19) 1,289	(3) 465	(29) 3,190	26	1,101	346	3,039
大和村	(1) 16	(7) 117	(1) 47	(295) 1,579	4	80	25	1,554
宇検村	34	198	141	1,840	5	91	54	1,772
瀬戸内町	72	260	197	701	4	101	59	598
龍郷町	(1) 42	(54) 885	(2) 337	(70) 1,151	12	493	226	895
喜界町	(6) 31	(38) 322	(1,396) 1,572	(149) 301	1	213	234	89
徳之島町	11	270	732	936	1	210	683	904
天城町	9	168	730	278	2	46	377	271
伊仙町	(4) 4	(5) 26	(5) 20	(23) 26	1	15	13	7
和泊町	8	153	608	47	2	25	2	8
知名町	(1) 15	(2) 133	(1) 1,082	(20) 169	4	7	2	118
与論町	(1) 6	(2) 16	(1) 9	(18) 25	-	-	-	-

(資料) 県森づくり推進課

(注) 保安林台帳の集計。()は兼種で外数。四捨五入の関係で総数と内訳の計は一致しないことがある。

(単位：ha)

土砂流出防備保安林				土砂崩壊防備保安林			
箇所数	筆数	所有者数	面積	箇所数	筆数	所有者数	面積
(2)	(5)	(5)	(13)	(1)	(1)	(1)	(0)
1,070	4,467	4,390	1,567	909	2,446	2,401	489
(1)	(4)	(4)	(13)				
221	935	1,119	163	181	389	372	81
				(1)	(1)	(1)	(0)
127	632	427	137	90	405	411	74
278	1,165	954	209	303	809	806	176
178	806	686	157	156	408	402	66
57	265	232	50	53	136	166	33
-	-	-	-	9	21	21	2
(1)	(1)	(1)	(0)				
55	174	175	71	24	60	54	13
81	281	367	183	34	105	70	22
73	209	430	598	59	113	99	22
(1)	(1)	(1)	(0)	(1)	(1)	(1)	(0)
88	186	235	456	130	272	1,094	98
				(1)	(1)	(1)	(0)
18	32	60	50	43	91	287	35
14	24	61	29	41	72	305	40
13	27	43	11	26	64	139	8
(1)	(1)	(1)	(0)				
43	103	71	366	20	45	363	16
71	213	622	138	106	212	376	70
9	22	41	20	36	59	44	29
6	14	13	7	4	15	6	2
11	50	42	16	16	35	43	9
27	77	77	61	25	39	33	14
4	15	8	16	14	28	25	6
7	14	417	3	6	27	219	6
5	17	15	7	1	2	2	0
1	3	8	0	3	6	3	1
-	-	-	-	-	-	-	-
-	-	-	-	-	-	-	-
1	1	1	8	1	1	1	6
-	-	-	-	-	-	-	-

94 市町村別民有林保安林現況（つづき）

年度 (振興局・支庁) 市町村	飛砂防備保安林				防風保安林			
	箇所数	筆数	所有者数	面積	箇所数	筆数	所有者数	面積
(大隅)	12	33	85	180	(1) 30	(3) 143	(4) 72	(1) 26
鹿屋市	-	-	-	-	2	54	1	4
垂水市	-	-	-	-	-	-	-	-
曾於市	-	-	-	-	-	-	-	-
志布志市	2	7	62	29	-	-	-	-
大崎町	7	19	17	112	2	7	4	2
東串良町	2	6	5	39	-	-	-	-
錦江町	-	-	-	-	6	23	10	0
南大隅町	1	1	1	0	(1) 15	(3) 51	(4) 52	(1) 12
肝付町	-	-	-	-	5	8	5	8
(熊毛)	14	77	103	117	(1) 115	(1) 823	(1) 681	(0) 413
西之表市	5	32	64	18	32	202	157	76
中種子町	5	30	24	36	(1) 25	(1) 327	(1) 200	(0) 105
南種子町	4	15	15	63	16	100	44	153
屋久島町	-	-	-	-	42	194	280	79
(大島)	8	58	127	85	17	447	1,863	99
奄美市	1	23	1	33	-	-	-	-
大和村	-	-	-	-	-	-	-	-
宇検村	-	-	-	-	-	-	-	-
瀬戸内町	-	-	-	-	1	5	1	0
龍郷町	1	3	3	6	2	53	2	4
喜界町	2	2	102	10	5	45	194	22
徳之島町	1	19	13	7	-	-	-	-
天城町	-	-	-	-	1	101	1	6
伊仙町	1	5	4	5	2	6	3	14
和泊町	1	5	3	6	3	120	601	21
知名町	-	-	-	-	3	117	1,061	32
与論町	1	1	1	18	-	-	-	-

(資料) 県森づくり推進課

(注) 保安林台帳の集計。()は兼種で外数。四捨五入の関係で総数と内訳の計は一致しないことがある。

(単位：ha)

潮害防備保安林				干害防備保安林				落石防止保安林			
箇所数	筆数	所有者数	面積	箇所数	筆数	所有者数	面積	箇所数	筆数	所有者数	面積
7	52	52	34	9	59	10	54	6	13	13	4
2	17	34	6	1	7	1	11	1	3	4	1
-	-	-	-	-	-	-	-	-	-	-	-
-	-	-	-	5	40	5	32	-	-	-	-
1	1	1	1	1	9	1	4	-	-	-	-
1	1	1	24	-	-	-	-	-	-	-	-
-	-	-	-	-	-	-	-	-	-	-	-
3	33	16	3	-	-	-	-	1	1	1	1
-	-	-	-	1	2	2	1	3	4	4	0
-	-	-	-	1	1	1	6	1	5	4	2
8	25	38	62	6	90	8	406	-	-	-	-
3	8	25	16	2	2	4	38	-	-	-	-
2	3	10	1	3	85	3	356	-	-	-	-
-	-	-	-	1	3	1	12	-	-	-	-
3	14	3	45	-	-	-	-	-	-	-	-
39	97	799	215	18	417	128	358	-	-	-	-
1	2	1	3	3	79	31	64	-	-	-	-
-	-	-	-	1	2	2	2	-	-	-	-
-	-	-	-	2	22	2	43	-	-	-	-
11	33	22	9	2	3	3	15	-	-	-	-
-	-	-	-	9	293	73	224	-	-	-	-
10	21	406	171	-	-	-	-	-	-	-	-
2	4	2	8	1	18	17	10	-	-	-	-
2	12	341	0	-	-	-	-	-	-	-	-
-	-	-	-	-	-	-	-	-	-	-	-
2	3	2	12	-	-	-	-	-	-	-	-
6	7	17	5	-	-	-	-	-	-	-	-
5	15	8	7	-	-	-	-	-	-	-	-

94 市町村別民有林保安林現況（つづき）

年度 (振興局・支庁) 市町村	魚つき保安林				航行目標保安林			
	箇所数	筆数	所有者数	面積	箇所数	筆数	所有者数	面積
(大隅)	37	115	172	170	-	-	-	-
鹿屋市	-	-	-	-	-	-	-	-
垂水市	-	-	-	-	-	-	-	-
曾於市	-	-	-	-	-	-	-	-
志布志市	-	-	-	-	-	-	-	-
大崎町	-	-	-	-	-	-	-	-
東串良町	-	-	-	-	-	-	-	-
錦江町	1	1	1	1	-	-	-	-
南大隅町	18	78	146	135	-	-	-	-
肝付町	18	36	25	34	-	-	-	-
(熊毛)	6	20	138	95	-	-	-	-
西之表市	5	19	137	95	-	-	-	-
中種子町	-	-	-	-	-	-	-	-
南種子町	-	-	-	-	-	-	-	-
屋久島町	1	1	1	0	-	-	-	-
(大島)	2	2	2	4	-	-	-	-
奄美市	-	-	-	-	-	-	-	-
大和村	-	-	-	-	-	-	-	-
宇検村	-	-	-	-	-	-	-	-
瀬戸内町	2	2	2	4	-	-	-	-
龍郷町	-	-	-	-	-	-	-	-
喜界町	-	-	-	-	-	-	-	-
徳之島町	-	-	-	-	-	-	-	-
天城町	-	-	-	-	-	-	-	-
伊仙町	-	-	-	-	-	-	-	-
和泊町	-	-	-	-	-	-	-	-
知名町	-	-	-	-	-	-	-	-
与論町	-	-	-	-	-	-	-	-

(資料) 県森づくり推進課

(注) 保安林台帳の集計。()は兼種で外数。四捨五入の関係で総数と内訳の計は一致しないことがある。

(単位 : ha)

保健保安林				風致保安林			
箇所数	筆数	所有者数	面積	箇所数	筆数	所有者数	面積
(12) 4	(121) 11	(14) 96	(1,968) 24	1	1	1	5
1	5	93	2	-	-	-	-
-	-	-	-	1	1	1	5
(1) 1	(19) 1	(1) 1	(12) 1	-	-	-	-
(3) -	(9) -	(3) -	(51) -	-	-	-	-
(2) 1	(19) 4	(2) 1	(161) 21	-	-	-	-
(1) -	(2) -	(1) -	(22) -	-	-	-	-
(1) -	(1) -	(1) -	(18) -	-	-	-	-
(1) -	(2) -	-	(1) -	-	-	-	-
(3) 1	(69) 1	(6) 1	(1,703) 0	-	-	-	-
(9) 3	(134) 17	(11) 4	(344) 88	(1) 2	(2) 5	(1) 5	(228) 7
(4) 1	(98) 2	(4) 1	(131) 23	-	-	-	-
-	-	-	-	-	-	-	-
(3) 1	(23) 10	(5) 1	(189) 63	-	-	-	-
(2) 1	(13) 5	(2) 2	(24) 2	(1) 2	(2) 5	(1) 5	(228) 7
(17) 2	(127) 9	(1,409) 2	(604) 16	-	-	-	-
(3) 1	(19) 3	(3) 1	(29) 2	-	-	-	-
(1) 1	(7) 6	(1) 1	(295) 14	-	-	-	-
-	-	-	-	-	-	-	-
-	-	-	-	-	-	-	-
(1) -	(54) -	(2) -	(70) -	-	-	-	-
(6) -	(38) -	(1,396) -	(149) -	-	-	-	-
-	-	-	-	-	-	-	-
-	-	-	-	-	-	-	-
(4) -	(5) -	(5) -	(23) -	-	-	-	-
-	-	-	-	-	-	-	-
(1) -	(2) -	(1) -	(20) -	-	-	-	-
(1) -	(2) -	(1) -	(18) -	-	-	-	-

95 保安林指定・解除実績

(1) 指定

(単位：ha)

年 度 森 林 計 画 区 (計 画 期 間)	総 数	水 源 かん養 保 安 林	土 砂 流 出 防 備 保 安 林	土 砂 崩 壊 防 備 保 安 林	そ の 他 の 災 害 防 備 林	生 活 環 境 保 全 ・ 形 成 等 保 安 林
R元	(42.26) 96.77	68.96	(32.14) 13.70	(1.80) 13.91	(8.32) 0.19	-
2	(12.01) 94.18	47.39	(6.08) 27.69	6.32	12.63	(5.93) 0.14
3	128.22	87.66	32.48	7.58	0.51	-
南 薩 (H31.4.1~R11.3.31)	63.58	34.82	28.76	-	-	-
北 薩 (H27.4.1~R7.3.31)	26.95	25.42	-	1.53	-	-
始 良 (H28.4.1~R8.3.31)	2.62	-	2.62	-	-	-
大 隅 (H30.4.1~R10.3.31)	30.65	27.42	1.10	2.13	-	-
熊 毛 (H28.4.1~R8.3.31)	0.22	-	-	0.22	-	-
奄 美 大 島 (H29.4.1~R9.3.31)	4.21	-	-	3.70	0.51	-

(資料) 県森づくり推進課

(注) ()は兼種である(外数)。四捨五入の関係で総数と内訳の計は一致しないことがある。

(2) 解除

(単位：ha)

年 度 森 林 計 画 区 (計 画 期 間)	総 数	水 源 かん養 保 安 林	土 砂 流 出 防 備 保 安 林	土 砂 崩 壊 防 備 保 安 林	そ の 他 の 災 害 防 備 保 安 林	生 活 環 境 保 全 ・ 形 成 等 保 安 林
R元	1.40	1.39	-	0.02	0.00	-
2	(3.89) 9.29	1.22	0.09	0.50	7.29	(3.89) 0.19
3	(0.32) 0.72	0.26	0.25	-	0.21	(0.32) -
南 薩	(0.11) 0.11	-	0.00	-	0.11	(0.11)
北 薩	0.14	0.14	-	-	-	-
始 良	0.09	0.01	0.08	-	-	-
大 隅	(0.11) 0.22	0.12	0.10	-	-	(0.11) -
熊 毛	-	-	-	-	-	-
奄 美 大 島	(0.10) 0.16	-	0.06	-	0.10	(0.10) -

(資料) 県森づくり推進課

(注) ()は兼種である(外数)。四捨五入の関係で総数と内訳の計は一致しないことがある。

年 度 種 類	保安林面積 森林面積 保安林率	本 県		
		総 数	国 有 林	民 有 林
S60	保安林面積 (A)	(7, 229)	(3, 496)	(3, 733)
	森林面積 (B)	86, 366	41, 166	45, 200
	保安林率(A/B)	588, 610	158, 176	430, 434
R元	保安林面積 (A)	14. 7	26. 0	10. 5
	森林面積 (B)	(10, 127)	(5, 282)	(4, 846)
	保安林率(A/B)	198, 281	135, 560	62, 722
2	森林面積 (B)	592, 424	152, 364	440, 060
	保安林率(A/B)	33. 5	89. 0	14. 3
	保安林面積 (A)	(10, 135)	(5, 282)	(4, 854)
3	森林面積 (B)	198, 366	135, 560	62, 806
	保安林率(A/B)	594, 536	154, 402	440, 134
	保安林率(A/B)	33. 4	87. 8	14. 3
総 数	保安林面積 (A)	(10, 135)	(5, 282)	(4, 854)
	森林面積 (B)	198, 494	135, 560	62, 934
	保安林率(A/B)	594, 144	154, 295	439, 849
水源かん養保安林	保安林率(A/B)	33. 4	87. 9	14. 3
土砂流出防備保安林	総 数	(10, 135)	(5, 282)	(4, 854)
土砂崩壊防備保安林	森林面積 (B)	198, 494	135, 560	62, 934
飛砂防備保安林	保安林率(A/B)	594, 144	154, 295	439, 849
防風保安林	総 数	(10, 135)	(5, 282)	(4, 854)
水害防備保安林	森林面積 (B)	198, 494	135, 560	62, 934
潮害防備保安林	保安林率(A/B)	594, 144	154, 295	439, 849
干害防備保安林	総 数	(10, 135)	(5, 282)	(4, 854)
防雪保安林	森林面積 (B)	198, 494	135, 560	62, 934
防霧保安林	保安林率(A/B)	594, 144	154, 295	439, 849
なだれ防止保安林	総 数	(10, 135)	(5, 282)	(4, 854)
落石防止保安林	森林面積 (B)	198, 494	135, 560	62, 934
防火保安林	保安林率(A/B)	594, 144	154, 295	439, 849
魚つき保安林	総 数	(10, 135)	(5, 282)	(4, 854)
航行目標保安林	森林面積 (B)	198, 494	135, 560	62, 934
保健保安林	保安林率(A/B)	594, 144	154, 295	439, 849
風致保安林	総 数	(10, 135)	(5, 282)	(4, 854)
	森林面積 (B)	198, 494	135, 560	62, 934
	保安林率(A/B)	594, 144	154, 295	439, 849

(資料) 1 全国は、林野庁治山課 (R4年3月末現在)

2 本県は、県森づくり推進課 (R4年3月末現在)

(注) ()は兼種である(外数)。四捨五入の関係で総数と内訳の計は一致しないことがある。

(単位：ha・%)

全 国			総 数 構 成 比	
総 数	国 有 林	民 有 林	本 県	全 国
8,470,348	4,170,439	4,299,909	-	-
25,255,000	7,887,000	17,368,000	-	-
33.5	52.9	24.8	-	-
12,230,318	6,918,022	5,312,296	-	-
25,050,000	7,660,000	17,390,000	-	-
48.8	90.3	30.5	-	-
12,245,426	6,916,671	5,328,755	-	-
25,050,000	7,660,000	17,390,000	-	-
48.9	90.3	30.6	-	-
12,260,789	6,917,119	5,343,671	-	-
25,050,000	7,660,000	17,390,000	-	-
48.9	90.3	30.7	-	-
12,260,789	6,917,119	5,343,671	100.0	100.0
9,254,925	5,699,679	3,555,245	87.9	75.5
2,546,249	1,051,287	1,494,962	5.1	20.8
59,965	19,327	40,638	1.1	0.5
16,108	3,674	12,434	0.9	0.1
56,006	22,703	33,303	0.5	0.5
607	67	540	-	0.0
12,228	4,934	7,295	0.9	0.1
99,971	46,605	53,367	1.8	0.8
31	0	31	-	0.0
61,392	8,738	52,653	-	0.5
16,582	3,199	13,383	-	0.1
2,490	395	2,095	0.0	0.0
294	0	294	-	0.0
26,854	4,924	21,930	0.8	0.2
319	44	275	0.0	0.0
92,535	44,489	48,046	1.0	0.8
14,233	7,055	7,178	0.0	0.1

10 県 営 林

97 県営林面積の推移

(単位：ha・%)

区分	S55	60	H2	7	12	17	22	27	2	3	
実数	総数	5,667.43 (210.90)	5,586.37 (210.90)	5,572.23 (210.90)	5,537.82 (210.90)	5,781.39 (205.51) < 264.31 >	6,134.76 (205.68) < 638.32 >	6,062.26 (205.45) < 637.23 >	5,982.64 (205.45) < 637.23 >	5,793.35 (205.45) < 637.23 >	5,790.71 (205.45) < 636.99 >
	県有林	3,158.92 (210.90)	3,271.98 (210.90)	3,267.54 (210.90)	3,254.98 (210.90)	3,509.91 (205.51) < 264.31 >	3,883.94 (205.68) < 638.32 >	3,882.61 (205.45) < 637.23 >	3,882.61 (205.45) < 637.23 >	3,882.61 (205.45) < 637.23 >	3,882.38 (205.45) < 636.99 >
	県行造林	2,508.51	2,314.39	2,304.69	2,282.84	2,271.48	2,250.82	2,179.65	2,100.03	1,910.74	1,908.33
推移	総数	100	99	98	98	102	108	107	106	102	102
	県有林	100	104	103	103	111	123	123	123	123	123
	県行造林	100	92	92	91	91	90	87	84	76	76

(資料) 県森づくり推進課「財産台帳」

(注) 1 森づくり推進課所管の県営林であり、1のA1及びA4の「所有形態別林野面積」の県営林面積とは一致しない。

2 ()は、移管県有林で内数(志布志移管県有林150.78ha, 大始良移管県有林54.67ha)

3 < >は、「環境の森林」で内数

4 各年度間の主な増減事由は以下のとおり。

- ・ S55年度～S60年度：市成県有林168haの購入(S55年度)，紫尾山県有林94haの購入(S57年度)，山志比県有林26haの購入(S58年度)，牧園県有林4haの処分(S57年度)
- ・ S60年度～H 2年度：内之浦県有林の一部売却(S63年度)，福山県有林1.62ha の購入(H元年度)
- ・ H 2年度～H 7年度：内之浦県有林の一部売却，所管換え，県行造林の解除，国土調査に伴うもの
- ・ H 7年度～H12年度：中種子県有林の所管換え(H8年度)，福山県有林の売却(H9年度)，「環境の森林」264.31haの購入(H9～H12年度)，国土調査等に伴うもの
- ・ H12年度～H17年度：「環境の森林」374.10haの購入，県行造林の売却及び解除等に伴うもの
- ・ H17年度～H22年度：内之浦・福山県有林及び環境の森林(納官牧川など)の所管換え，赤尾木県行造林15.99haなどの契約解除に伴うもの
- ・ H22年度～H27年度：湯湾県行造林45.00ha(H25年度)，大金久県行造林13.46ha(H26年度)，及び嘉徳県行造林23.48ha(H27年度)の契約解除，県行造林の変更契約に伴うもの
- ・ H27年度～H30年度：小牧・大原Ⅰ・大原Ⅱ・大熊・仲勝・名音県行造林135.22ha(H28年度)，大中峯県行造林15.13ha(H29年度)の契約解除，県行造林の変更契約に伴うもの
- ・ R元年度～R3年度：大中尾県行造林23.72haの契約解除(R2年度)，大谷Ⅱ県行造林の解除1.64ha(R3年度)，県行造林の変更契約に伴うもの

年 度 (振興局・支庁) 市町村	総 数		県有林		環境の森林		県行造林	
	面積	蓄積	面積	蓄積	面積	蓄積	面積	蓄積
R3年度末 総数	5,790.70	2,022,156	3,245.38	1,106,122	636.99	202,213	1,908.33	713,821
(鹿児島)	220.80	84,985	-	-	132.57	46,906	88.23	38,079
鹿児島市	164.53	59,548	-	-	132.57	46,906	31.96	12,642
日置市	56.27	25,437	-	-	-	-	56.27	25,437
(南薩)	64.72	18,797	-	-	12.16	3,236	52.55	15,561
南さつま市	27.37	4,296	-	-	-	-	27.37	4,296
南九州市	37.34	14,501	-	-	12.16	3,236	25.18	11,265
(北薩)	1,044.49	399,603	235.81	95,982	27.92	9,688	780.76	293,933
阿久根市	10.83	3,547	-	-	-	-	10.83	3,547
出水市	406.81	161,914	221.82	90,463	-	-	184.99	71,451
薩摩川内市	383.45	150,485	-	-	18.50	5,433	364.95	145,052
さつま町	178.96	66,830	13.99	5,519	9.42	4,255	155.55	57,056
長島町	64.44	16,827	-	-	-	-	64.44	16,827
(始良・伊佐)	1,344.37	499,877	636.77	244,463	91.29	37,499	616.31	217,915
霧島市	782.22	304,331	625.42	239,954	23.56	10,688	133.24	53,690
伊佐市	355.49	119,658	-	-	10.07	4,526	345.42	115,132
始良市	81.82	29,744	-	-	25.04	12,633	56.78	17,111
湧水町	124.84	46,144	11.35	4,509	32.62	9,652	80.87	31,983
(大隅)	2,475.91	829,450	2,225.33	729,051	17.10	5,868	233.48	94,532
鹿屋市	500.02	156,534	410.13	125,025	11.18	3,854	78.71	27,655
垂水市	46.19	18,294	-	-	-	-	46.19	18,294
曾於市	5.92	2,014	-	-	5.92	2,014	-	-
志布志市	228.81	113,329	150.78	75,216	-	-	78.03	38,113
大崎町	9.82	4,217	-	-	-	-	9.82	4,217
南大隅町	16.08	4,792	-	-	-	-	16.08	4,792
肝付町	1,669.08	530,270	1,664.43	528,809	-	-	4.65	1,461
(熊毛)	640.42	189,445	147.47	36,627	355.95	99,017	137.00	53,801
西之表市	253.66	78,320	116.66	24,519	-	-	137.00	53,801
中種子町	386.76	111,125	30.81	12,108	355.95	99,017	-	-

(資料) 県森づくり推進課「財産台帳」

(注) 1 県営林が存する市町村名のみ記載

2 四捨五入の関係で総数と内訳の計は一致しないことがある。

99 県営林造林実績

(単位：ha)

年 度	再 拡 別			樹 種 別				
	総数	再造林	拡大造林	総数	スギ	ヒノキ	マツ	その他
H22	-	-	-	-	-	-	-	-
23	-	-	-	-	-	-	-	-
24	-	-	-	-	-	-	-	-
25	-	-	-	-	-	-	-	-
26	-	-	-	-	-	-	-	-
27	-	-	-	-	-	-	-	-
28	(2.40)	(2.40)	-	(2.40)	(2.40)	-	-	-
	2.40	2.40	-	2.40	2.40	-	-	-
29	(2.82)	(2.82)	-	(2.82)	(2.82)	-	-	-
	3.84	3.84	-	3.84	3.84	-	-	-
30	-	-	-	-	-	-	-	-
R元	(3.65)	(3.65)	-	(3.65)	(3.65)	-	-	-
	3.65	3.65	-	3.65	3.65	-	-	-
2	(2.49)	(2.49)	-	(2.49)	(2.49)	-	-	-
	2.49	2.49	-	2.49	2.49	-	-	-
3	(5.44)	(5.44)	-	(5.44)	(5.44)	-	-	-
	5.44	5.44	-	5.44	5.44	-	-	-

(資料) 県森づくり推進課

(注) 1 ()は、県有林で内数

2 「環境の森林」を除く。

100 県営林保育事業及び主・間伐実績

(単位：ha)

年 度	下刈	除伐 つる切	除伐 枝打	保育 間伐	搬出 間伐	主伐
H22	14.55 <2.15> (5.21)	- - (1.94)	- - <3.99>	34.19 <46.14> (5.01)	9,068.00 m ³ 61.07 ha (31.37) ha	- m ³ - ha - ha
23	7.72 - -	- - -	- - -	28.08 <51.62> -	7,457.00 m ³ 56.18 ha -	- m ³ - ha - ha
24	6.88 - -	2.34 - -	- - -	41.34 <2.48> -	9,070.80 m ³ 89.18 ha <6.33> ha	- m ³ - ha - ha
25	3.34 - -	14.49 - -	- - -	43.65 <0.73> -	7,509.90 m ³ 48.07 ha <8.45> ha	- m ³ - ha - ha
26	- - -	6.57 - -	- - -	42.18 - -	6,023.90 m ³ 52.87 ha -	- m ³ - ha - ha
27	- - -	1.23 - -	- - -	11.55 - -	6,411.70 m ³ 49.02 ha -	4,883.00 m ³ 11.29 ha -
28	- - -	0.61 - -	- - -	16.68 - -	4,497.90 m ³ 40.36 ha -	1,477.50 m ³ 2.63 ha -
29	- - -	2.56 - -	- - -	2.12 - -	4,276.10 m ³ 26.94 ha -	2,575.10 m ³ 4.44 ha -
30	2.40 - -	0.78 - -	- - -	- - -	7,941.51 m ³ 52.60 ha -	5,979.23 m ³ 11.45 ha -
R元	6.24 - -	- - -	- - -	- - -	6,681.93 m ³ 48.37 ha -	5,157.00 m ³ 12.71 ha -
2	9.89 - -	- - -	- - -	- - -	6,983.90 m ³ 40.73 ha -	6,622.50 m ³ 12.61 ha -
3	9.13 - -	- - -	- - -	- - -	6,339.39 m ³ 42.78 ha -	23,145.70 m ³ 42.47 ha -
R3 内訳	県有林	8.87 - -	- - -	- - -	5,711.39 m ³ 36.08 ha -	2,242.70 m ³ 3.50 ha -
	県行造林	1.02 - -	- - -	- - -	628.00 m ³ 6.70 ha -	20,903.00 m ³ 38.97 ha -

(資料) 県森づくり推進課

(注) 1 「環境の森林」を除く。

2 H22年度からの裸書は経営事業実績

< >はふるさとの森再生事業及び緊急雇用事業実績, ()は緑の雇用担い手対策事業等実績で外数。ただし、搬出間伐欄の立木材積は、事業実績総計

101 「環境の森林」の購入実績

(単位：ha・m³)

区 分		H9年度	10年度	11年度	12年度	13年度	14年度	購入 実績計	購入後 の増減	計	備考	
総 数	面 積	80.86	75.63	48.86	58.96	368.18	5.92	638.41	△ 1.42	636.99	28 団地	
	蓄 積	18,865	19,443	12,188	12,598	103,288	1,387	167,769	34,444	202,213		
流	甲突川	面 積	53.61	44.11	24.37	3.46	7.28	-	132.83	△ 0.26	132.57	13 団地
		蓄 積	11,438	9,352	6,177	791	2,214	-	29,972	16,934	46,906	
川内川	面 積	15.25	18.36	-	33.64	3.58	-	70.84	△ 0.24	70.60	6 団地	
	蓄 積	4,219	3,993	-	7,472	640	-	16,324	7,542	23,866		
万之瀬川	面 積	-	-	10.56	1.17	0.43	-	12.16	-	12.16	1 団地	
	蓄 積	-	-	1,795	351	149	-	2,295	941	3,236		
天降川	面 積	12.00	-	11.56	-	-	-	23.56	-	23.56	3 団地	
	蓄 積	3,208	-	3,437	-	-	-	6,645	4,043	10,688		
別府川	面 積	-	13.16	2.37	9.51	-	-	25.05	-	25.05	2 団地	
	蓄 積	-	6,098	779	1,655	-	-	8,532	4,101	12,633		
菱田川	面 積	-	-	-	11.18	-	-	11.18	-	11.18	1 団地	
	蓄 積	-	-	-	2,329	-	-	2,329	1,525	3,854		
大淀川	面 積	-	-	-	-	-	5.92	5.92	-	5.92	1 団地	
	蓄 積	-	-	-	-	-	1,387	1,387	627	2,014		
島 嶼	面 積	-	-	-	-	356.89	-	356.89	△ 0.94	355.95	1 団地	
	蓄 積	-	-	-	-	100,285	-	100,285	△ 1,268	99,017		

(資料) 県森づくり推進課

(注) 四捨五入の関係で総数と内訳の計は一致しないことがある。

102 「環境の森林」の森林整備実績

(単位：ha)

年度	区分	新植	複層林 整備	下刈	除伐 つる切	除伐 枝打	保育 間伐	搬出 間伐	計
H22		-	-	0.83	-	-	9.55 [14.16]	2.11	26.65
23		-	-	0.40	-	-	2.97 [6.72]	2.20	12.29
24		-	-	-	-	-	3.10	1.47	4.57
25		-	-	-	-	-	12.08	2.34	14.42
26		-	-	-	-	-	3.88	2.81	6.69
27		-	-	-	-	-	6.22	3.42	9.64
28		-	-	-	-	-	5.81	14.50	20.31
29		-	-	-	-	-	3.08	4.56	7.64
30		-	-	-	-	-	1.49	2.36	3.85
R元		-	-	-	-	-	2.28	3.76	6.04
2		-	-	-	-	-	-	2.12	2.12
3		-	-	-	-	-	-	2.88	2.88

(資料) 県森づくり推進課

(注) 1 H22年度からの [] は、ふるさとの森再生事業実績で外数

2 実績には、県営林事業以外の「緑の雇用」等も含まれる。

11 獵政・緑化等

A 獺 政

103 鳥獣保護区指定状況

(単位：ha)

年度 振興局・支庁	総 数		国 指 定 県 指 定															
			大規模生息地の保護区		集団繁殖地の保護区		集団渡来地の保護区		希少鳥獣生息地の保護区		森林鳥獣生息地の保護区		身近な鳥獣生息地の保護区		希少鳥獣生息地の保護区		集団渡来地の保護区	
	数	面積	数	面積	数	面積	数	面積	数	面積	数	面積	数	面積	数	面積	数	面積
R元	(8) 132	(2,961) 70,182	(1) 1	(1,323) 4,789	(1) 1	(21) 21	(1) 1	(54) 842	(1) 1	(103) 320	(3) 58	(1,455) 57,559	65	5,271	(1) 4	(5) 1,208	1	172
2	(8) 132	(3,360) 70,207	(1) 1	(1,323) 4,789	(1) 1	(21) 21	(1) 1	(453) 867	(1) 1	(103) 320	(3) 58	(1,455) 57,559	65	5,271	(1) 4	(5) 1,208	1	172
3	(8) 132	(3,360) 70,200	(1) 1	(1,323) 4,789	(1) 1	(21) 21	(1) 1	(453) 867	(1) 1	(103) 320	(3) 58	(1,455) 57,552	65	5,271	(1) 4	(5) 1,208	1	172
鹿 児 島	(1) 16	(5) 18,090	-	-	-	-	-	-	-	-	7	17,278	8	807	(1) 1	(5) 5	-	-
南 薩	(1) 16	(21) 4,874	-	-	(1) 1	(21) 21	-	-	-	-	7	3,778	8	1,075	-	-	-	-
北 薩	(1) 13	(453) 6,880	-	-	-	-	(1) 1	(453) 867	-	-	4	5,184	8	829	-	-	-	-
始良・伊佐	(1) 23	(1,323) 12,991	(1) 1	(1,323) 4,789	-	-	-	-	-	-	8	7,173	14	1,029	-	-	-	-
大 隅	(1) 28	(157) 12,549	-	-	-	-	-	-	-	-	(1) 13	(157) 11,412	15	1,137	-	-	-	-
熊 毛	(2) 12	(1,298) 9,670	-	-	-	-	-	-	-	-	(2) 10	(1,298) 8,873	1	49	1	748	-	-
大 島	(1) 24	(103) 5,146	-	-	-	-	-	-	(1) 1	(103) 320	9	3,854	11	345	2	455	1	172

(資料) 県自然保護課

(注) ()は特別保護地区で内数

104 休猟区指定状況

(単位：ha)

指定年度 振興局・支庁	総 数		R元		2		3	
	箇所	面積	箇所	面積	箇所	面積	箇所	面積
指定状況 R4年3月31日現在	1	2,894	-	-	1	2,894	-	-
鹿 児 島	-	-	-	-	-	-	-	-
南 薩	-	-	-	-	-	-	-	-
北 薩	1	2,894	-	-	1	2,894	-	-
始良・伊佐	-	-	-	-	-	-	-	-
大 隅	-	-	-	-	-	-	-	-
熊 毛	-	-	-	-	-	-	-	-
大 島	-	-	-	-	-	-	-	-

(資料) 県自然保護課

105 狩猟鳥獣捕獲禁止状況

(1) 国による捕獲禁止

鳥 獣 名	捕 獲 禁 止 区 域	捕 獲 禁 止 期 間
メスヤマドリ	全国	R4年9月15日～R9年9月14日
メ ス キ ジ	全国	R4年9月15日～R9年9月14日
ヒ ヨ ド リ	鹿児島県奄美市, 大島郡, 沖縄県及び東京都小笠原村	R4年9月15日～R9年9月14日
シ マ リ ス	北海道	R4年9月15日～R9年9月14日
ツキノワグマ	三重県, 奈良県, 和歌山県, 島根県, 広島県, 山口県, 徳島県, 香川県, 愛媛県, 高知県, 福岡県, 佐賀県, 長崎県, 熊本県, 大分県, 宮崎県, 鹿児島県	R4年9月15日～R9年9月14日

(2) 鹿児島県による捕獲禁止

鳥 獣 名	捕 獲 禁 止 区 域	捕 獲 禁 止 期 間
ヤ マ シ ギ	奄美市及び大島郡一円	H26年11月1日～R6年10月31日
キ ツ ネ	鹿児島県一円	R3年11月1日～R8年10月31日

(資料) 県自然保護課

(注) 捕獲禁止状況はR4年11月1日現在である。

106 特定猟具使用禁止区域（銃器）指定状況

(単位：ha)

振興局・支庁	箇所面積	総数	年 度 別									
			24	25	26	27	28	29	30	R元	2	3
R4年3月31日 (現況)	箇所面積	110	12	6	4	13	6	47	3	9	7	3
	面積	48,092	1,318	1,711	758	1,540	2,793	32,632	358	4,393	1,956	633
鹿 児 島	箇所面積	15	3	-	-	-	1	5	2	3	-	1
	面積	16,120	348	-	-	-	79	14,942	279	279	-	193
南 薩	箇所面積	14	-	1	2	1	1	4	-	1	3	1
	面積	4,312	-	179	164	21	30	2,754	-	360	526	278
北 薩	箇所面積	20	7	1	-	1	-	8	1	-	2	-
	面積	6,581	635	115	-	189	-	4,384	79	-	1,179	-
始良・伊佐	箇所面積	16	2	-	1	2	4	2	-	3	1	1
	面積	7,893	335	-	82	329	2,684	409	-	3,695	197	162
大 隅	箇所面積	24	-	4	1	6	-	10	-	2	1	-
	面積	6,352	-	1,417	512	940	-	3,370	-	59	54	-
熊 毛	箇所面積	17	-	-	-	-	-	17	-	-	-	-
	面積	6,708	-	-	-	-	-	6,708	-	-	-	-
大 島	箇所面積	4	-	-	-	3	-	1	-	-	-	-
	面積	126	-	-	-	61	-	65	-	-	-	-

(資料) 県自然保護課

107 狩猟者登録証交付状況

(単位：件)

年 度 振興局・支庁	総 数	免 許 種 別			
		網 猟	わな 猟	第一種銃 猟	第二種銃 猟
R元	(107)	(0)	(17)	(89)	(1)
	4,618	42	2,761	1,711	104
2	(101)	(0)	(17)	(83)	(1)
	4,729	47	2,982	1,598	102
3	(104)	(0)	(15)	(88)	(1)
	4,750	46	3,042	1,565	97
鹿 児 島	624	2	383	225	14
南 薩	377	3	259	109	6
北 薩	916	24	582	300	10
始良・伊佐	858	1	562	282	13
大 隅	1,135	3	750	354	28
熊 毛	221	8	158	44	11
大 島	515	5	333	163	14
自然保護課(県外者)	104	0	15	88	1

(資料) 県自然保護課

(注) 1 ()は、県外者で内数

2 網猟：網を使用して狩猟をする者

わな猟：わなを使用して狩猟をする者

第一種銃猟：ライフル銃、散弾銃又は空気銃(圧縮ガス銃を含む)を使用して狩猟をする者

第二種銃猟：空気銃(圧縮ガス銃を含む)を使用して狩猟をする者

108 鳥類捕獲状況

(単位：羽)

年 度 鳥 類 名	総 数	狩猟登録者 による捕獲数	有害鳥獣捕獲許可 による捕獲数
R元	23,345	11,791	11,554
2	21,703	9,477	12,226
3	20,046	6,830	13,216
ゴ イ サ ギ	1	-	1
キ ジ	399	202	197
カ ワ ウ	10	6	4
コ ジ ユ ケ イ	6	6	-
カ モ 類	4,072	4,061	11
バ ン	1	1	-
シ ギ 類	3	3	-
キ ジ バ ト	1,274	1,274	-
カ ラ ス 類	10,844	359	10,485
ス ズ メ 類	13	8	5
ヒ ヨ ド リ	2,560	893	1,667
ド バ ト	796	-	796
ム ク ド リ	3	3	-
そ の 他	64	14	50

(資料) 県自然保護課

109 獣類捕獲状況

(単位：頭・羽)

年 度 獣 類 名	総 数	狩猟登録者 による捕獲数	有害鳥獣捕獲許可 による捕獲数	指定管理鳥獣捕獲等 事業による捕獲数
R元	60,382	12,579	47,465	338
2	68,500	12,034	56,137	329
3	68,090	11,263	56,543	284
イ ノ シ シ	26,300	6,496	19,768	36
ニホンジカ (小計)	26,566	4,210	22,108	248
オ ス ジ カ	12,980	2,057	10,801	122
メ ス ジ カ	13,586	2,153	11,307	126
タ ヌ キ	4,866	133	4,733	-
ア ナ グ マ	8,245	324	7,921	-
テ ン	6	5	1	-
オ ス イ タ チ	5	5	-	-
ノ ウ サ ギ	288	79	209	-
ノ ネ コ	205	-	205	-
ニ ホ ン ザ ル	932	-	932	-
そ の 他	677	11	666	-

(資料) 県自然保護課

B 林地開発

110 林地開発行為の目的別許可状況

(単位：件・ha)

年 度	件数	総数	開 発 行 為 の 目 的									
			工場・事業場用地の造成	住宅用地の造成	別荘地の造成	ゴルフ場の設置	レジャー施設の設置	農用地の造成	土石の採掘	道路の新設又は改築	その他	
29	件数	(6)	(-)	(-)	(-)	(-)	(-)	(-)	(1)	(-)	(4)	(1)
	面積	16	15	-	-	-	-	-	-	1	-	-
30	件数	(40)	(-)	(-)	(-)	(-)	(-)	(3)	(-)	(30)	(7)	
	面積	72	70	-	-	-	-	-	2	-	-	
R元	件数	(3)	(2)	(-)	(-)	(-)	(1)	(-)	(-)	(-)	(-)	
	面積	17	17	-	-	-	-	-	-	-	-	
2	件数	(7)	(4)	(-)	(-)	(-)	(2)	(-)	(-)	(-)	(-)	
	面積	109	109	-	-	-	-	-	-	-	-	
3	件数	(4)	(2)	(1)	(-)	(-)	(-)	(-)	(-)	(1)	(-)	
	面積	29	28	1	-	-	-	-	-	-	-	
2	件数	(8)	(3)	(1)	(-)	(-)	(-)	(-)	(-)	(4)	(-)	
	面積	150	147	3	-	-	-	-	-	-	-	
3	件数	(2)	(2)	(-)	(-)	(-)	(-)	(-)	(-)	(-)	(-)	
	面積	9	5	-	-	-	-	-	2	1	1	
3	件数	(3)	(3)	(-)	(-)	(-)	(-)	(-)	(-)	(-)	(-)	
	面積	75	52	-	-	-	-	-	9	12	2	
3	件数	(3)	(1)	(-)	(-)	(-)	(-)	(-)	(-)	(2)	(-)	
	面積	12	9	-	-	-	-	-	3	-	-	
3	件数	(23)	(2)	(-)	(-)	(-)	(-)	(-)	(-)	(21)	(-)	
	面積	38	30	-	-	-	-	-	8	-	-	

(資料) 県森づくり推進課〔新規許可〕

(注) 1 ()は、連絡調整によるもので外数

2 四捨五入の関係で総数と内訳の計は一致しないことがある。

C 緑 化 等

111 緑の少年団結成状況

振興局・支庁	市町村名	少 年 団 名	団員数(人)	結成年月日	備 考
鹿児島	鹿児島市	宮緑の少年団	-	S56年12月24日	休団中
		桜峰愛郷緑の少年団	-	H2年2月7日	休団中
		清水中緑の少年団	34	H16年5月24日	
		吉野東中緑の少年団	30	H16年6月14日	
		河頭中緑の少年団	20	H16年6月14日	
		皇徳寺中緑の少年団	26	H16年8月11日	
		福平中緑の少年団	20	H16年8月11日	
		緑丘中緑の少年団	68	H16年8月11日	
		武中緑の少年団	-	H16年8月11日	休団中
		東桜島中緑の少年団	20	H16年8月11日	
		鹿大付属中緑の少年団	30	H16年8月11日	
		武岡中緑の少年団	10	H16年8月11日	
		坂元うちの緑の少年団	12	H16年9月30日	
		一倉緑の少年団	-	S60年7月28日	休団中
		長田中緑の少年団	14	H17年4月1日	
		桜島中緑の少年団	44	H18年11月6日	
		西紫原中緑の少年団	22	H19年1月15日	
		鹿児島玉龍緑の少年団	358	H20年4月10日	
	三島村	竹島緑の少年団	12	H31年4月23日	
	日置市	遠見番山緑の少年団	-	S50年3月28日	休団中
		飯牟礼小緑の少年団	25	S58年8月6日	
	いちき串木野市	川上緑の少年団	30	S57年3月20日	
小 計	22 団	775			
南 薩	指 宿 市	宮ヶ浜緑の少年団	-	H19年12月17日	休団中
		南さつま市	亀ヶ丘緑の少年団	-	S57年3月20日
	南九州市	金峰山緑の少年団	-	S51年3月30日	休団中
		知覧小緑の少年団	13	S55年10月1日	
		青戸緑の少年団	7	S16年4月8日	
		穎娃・郡緑の少年団	18	R1年11月1日	
	霜出緑の少年団	-	H26年5月1日	休団中	
小 計	7 団	38			
北 薩	薩摩川内市	里緑の少年団	17	H8年11月1日	
		入来緑の少年団	24	H30年4月1日	
	さつま町	佐志緑の少年団	13	S56年2月1日	
		永野緑の少年団	14	S60年2月26日	
	出水市	高尾野緑の少年団	-	H17年3月7日	休団中
		野田郷緑の少年団	-	H15年10月29日	休団中
	長 島 町	幣串緑の少年団	-	H15年9月16日	休団中
		蔵之元小緑の少年団	28	S55年5月10日	
小 計	8 団	96			

111 緑の少年団結成状況（つづき）

振興局・支庁	市町村名	少年団名	団員数(人)	結成年月日	備考
始良・伊佐	霧島市	竹子緑の少年団	23	S58年3月28日	
		安良緑の少年団	21	S58年3月19日	
		霧島山緑の少年団	14	S57年3月30日	
		霧島小緑の少年団	4	S58年3月28日	
	始良市	高岡緑の少年団	25	S56年3月4日	
		北山緑の少年団	-	S57年12月26日	休団中
		蒲生くすのき緑の少年団	5	H21年12月2日	
		山田小緑の少年団	-	H29年6月1日	休団中
	湧水町	長谷緑の少年団	9	S58年3月31日	
		川添緑の少年団	17	S58年7月8日	
		幸田小緑の少年団	20	H27年5月7日	
	伊佐市	高熊山緑の少年団	14	S57年10月25日	
		本城緑の少年団	37	S57年2月14日	
小計	13 団	189			
大隅	鹿屋市	横尾岳緑の少年団	25	S52年2月19日	
		輝北町緑の少年団	-	S58年3月28日	休団中
	垂水市	猿ヶ城緑の少年団	-	S51年9月18日	休団中
	錦江町	大原緑の少年団	-	S56年12月15日	休団中
	南大隅町	佐多小緑の少年団	24	H26年10月1日	
	曾於市	恒吉小緑の少年団	14	S58年5月27日	
		住吉山緑の少年団	-	S53年10月21日	休団中
	志布志市	潤ヶ野緑の少年団	31	H6年8月9日	
大崎町	持留小緑の少年団	25	H25年10月1日		
小計	9 団	119			
熊毛	屋久島町	原緑の少年団	-	H5年2月1日	休団中
	南種子町	南種子町緑の少年団	-	H26年10月1日	休団中
	小計	2 団	-		
大島	奄美市	赤木名緑の少年団	38	H25年11月25日	
	宇検村	田検小緑の少年団	29	H29年9月1日	
	和泊町	高千穂緑の少年団	27	S57年2月5日	
	知名町	大山緑の少年団	18	S57年1月14日	
	徳之島町	花徳小緑の少年団	48	R元年5月14日	
	小計	5 団	160		
合計	29市町村	66 団 (20) 団	1,377		

(資料) 県森づくり推進課

(注) 合計欄の()は、R4年6月末現在で休団している少年団の数であり内数

112 「みどりの感謝祭」及び「九州森林（もり）の日植樹祭」の開催状況

回数	開催年月日	開催場所	参加人数	植 栽 樹 木
1	S52年3月31日	鹿児島市	1,000 人	モッコク, クスノキ
2	S53年3月25日	川内市	1,400	サクラ
3	S54年3月24日	国分市	700	クロガネモチ, ツツジ, サツキ
4	S55年3月31日	枕崎市	1,500	ヤマツバキ, ツツジ, ヤマモモ, サツキ
5	S56年3月29日	東町	1,500	ヤマツバキ, ツツジ, ヤマモモ, サツキ
6	S57年3月28日	鹿児島市	1,200	ヤマモモ, ツバキ
7	S58年3月29日	〃	1,900	ヤマモモ, サザンカ, ツバキ
8	S59年3月20日	〃	420	センダン, ケヤキ
9	S60年3月17日	県民の森	943	ヤマモモ, キンモクセイ, タイサンボク
10	S61年3月23日	〃	820	サクラ
11	S62年3月21日	〃	850	ヒノキ, クスノキ, ヤマザクラなど9種 (天皇陛下お手まき苗等記念植樹)
12	S63年3月20日	〃	740	サクラ
13	H元年3月21日	〃	800	サクラ
14	H元年4月29日	〃	3,000	タブノキ, クスノキ (播種)
15	H2年4月29日	〃	3,000	クスノキ (播種)
16	H3年4月29日	〃	3,000	クスノキ
17	H4年4月29日	〃	3,000	ツツジ (さし芽), ホウキイワオウギ アブラマツ, ホソバグミ (播種)
18	H5年4月29日	〃	2,000	クスノキ, イチイガシ (播種)
19	H6年4月29日	〃	3,000	クスノキ, マテバシイ (播種)
20	H7年4月29日	〃	2,000	クスノキ, マテバシイ (播種)
21	H8年4月29日	〃	1,500	-
22	H9年4月29日	〃	2,800	-
23	H10年4月29日	〃	2,500	-
24	H11年4月29日	〃	2,500	ヤマモモ, イタジイ, シラカシ, タブノキ
25	H12年4月29日	〃	2,500	-
26	H13年4月29日	〃	1,500	ソメイヨシノ
27	H14年4月29日	〃	2,500	-
28	H15年4月29日	〃	2,500	-
28	H16年4月29日	〃	2,500	-
29	H17年4月29日	〃	2,500	-
30	H18年4月29日	〃	2,000	-
31	H19年4月29日	〃	2,000	-
32	H20年4月29日	〃	2,000	-
(1)	(H20年11月9日)	(〃)	(600)	(ミズナラ, シラカシなど32種)
33	H21年4月29日	〃	2,000	-
(2)	(H21年11月8日)	(〃)	(500)	(クリ, メアサスギ, クヌギ)
34	H22年4月29日	〃	2,000	-
(3)	(H22年11月7日)	(〃)	(500)	(イロハモミジ, ムラサキシキブなど4種)
35	H23年4月29日	〃	2,500	-
(4)	(H23年11月13日)	(鹿児島市)	(500)	(スーパーグリーンさつま, シャリンバイ, ヒサカキ)

112 「みどりの感謝祭」及び「九州森林（もり）の日植樹祭」の開催状況（つづき）

回数	開催年月日	開催場所	参加人数	植 栽 樹 木
36	H24年4月29日	県民の森	2,000	-
(5)	(H24年11月11日)	(〃)	(500)	(イロハモミジ, ニシキギ, ヤマボウシ, マンリョウ)
37	H25年4月29日	〃	2,000	-
(6)	(H25年11月15日)	(南さつま市)	(80)	(スーパーグリーンさつま)
38	H26年4月29日	県民の森	2,000	-
(7)	(H26年11月8日)	(南さつま市)	(500)	(スーパーグリーンさつま)
39	H27年4月29日	県民の森	2,000	-
(8)	(H27年11月21日)	(霧島市)	(500)	(イロハモミジ, ケヤキ, イチイガシなど5種)
40	H28年4月29日	県民の森	2,000	-
(9)	(H28年11月19日)	(鹿児島市)	(500)	(抵抗性マツ, アラカシ, マテバシイ)
41	H29年4月29日	県民の森	2,000	-
(10)	(H29年11月18日)	(〃)	(270)	(イロハモミジ, ヤマザクラなど7種)
42	H30年4月29日	〃	2,000	-
(11)	(H30年11月17日)	(南さつま市)	(500)	(抵抗性マツ, ウバメガシなど5種)
43	H31年4月27日	県民の森	2,000	-
(12)	(R元年11月16日)	(霧島市)	(600)	(ソメイヨシノ, スギ)
(13)	(R2年11月21日)	(南さつま市)	(180)	(シダレザクラ, ソメイヨシノ, 抵抗性マツ)
(14)	(R3年11月20日)	県民の森	(220)	(スギ, コブシ, イロハモミジなど6種)

(資料) 県森づくり推進課

(注) 1 S51年度から「鹿児島県緑化推進大会」を開催, H8年度に「みどりの感謝祭」へ名称変更

2 H20年度から「九州森林（もり）の日植樹祭」を開催, () は, 「九州森林（もり）の日植樹祭」の開催状況

113 「鹿児島県森林・林業振興大会」の開催状況

年度	開催年月日	開催場所	主な内容
12	13.2.6	〃	林業功労者表彰 他 講演「だれが森を守るのか」 NHK解説委員・林政審議会委員 加倉井 弘 林業女性のつどい 林業雇用管理改善促進セミナー 普及指導事業50周年記念植樹祭 林業技術交換研修会
13	14.2.22	〃	森林・林業功労者表彰 他 講演「市民参加の森づくりに向けて」 ～森（ローマ）は一日にしてならず～ 森林空間研究所主宰・北海道名誉大学教授 東 三郎 林業女性のつどい 林業技術交換研修会
14	15.2.14	〃	オープニング「屋久島木挽き歌」 森林・林業功労者表彰 他 「民謡で綴る森林の響き」 ～津軽の調べ・澤田勝秋コンサート～ 講演「森林にこだまする笑い声」：落語家 林家 彦いち 林業女性のつどい 林業雇用管理改善セミナー 林業技術交換研修会
15	16.2.10	〃	オープニング「霧島九面太鼓 和奏」 森林・林業功労者表彰 他 『森の聞き書き甲子園リポート』 ～森の名手・名人（木樽職人）・津留辰氏を訪ねて～ 『島唄コンサート』～島唄の調べ：坪山豊コンサート～ 『講演会』：「ふるさとの山に想いをはせて」：猪俣睦彦 林業女性のつどい 林業雇用管理改善セミナー 林業技術交換研修会
16	17.2.6	溝辺町グリーン文化ホール 「みそめ館」	「豊かな森林と山村を創る鹿児島県大会」（主催：森林・林業・木材産業関係団体） 指導林家，青年林業士，グリーンマスター認定証授与 意見表明，大会宣言 記念講演：「地球温暖化問題と日本の森林・林業（林野庁次長 黒木幾雄 氏）」
17	18.2.17	かごしま県民交流センター (県民ホール)	第1部 式典 森林・林業功労者表彰 他 第2部 活動・研究発表 活動発表：財団法人竹子共正会，かごしまみずみ森林組合，特定非営利活動法人さとやま 森林で働く男女のつどい 林業雇用管理改善セミナー
19	20.2.6	〃	オープニング「霧島九面太鼓 和奏」 第1部 式典 森林・林業功労者表彰 他 第2部 講演・活動発表 特別講演：「原木安定供給体制の構築」：株式会社伊万里木材市場 代表取締役 林雅文 活動発表：上野物産株式会社，始良東部地区低コスト木造牛舎開発協議会， 特定非営利活動法人エコ・リンク・アソシエーション 森林で働く男女のつどい 林業雇用管理改善セミナー 緑の研修生集合研修閉校式
21	22.2.3	〃	オープニング「島唄」 第1部 式典 森林・林業功労者表彰 他 第2部 講演・活動発表 特別講演：「イチロー思考で成功をつかむ法」：鹿屋体育大学 教授 児玉光雄 活動発表：株式会社 島津興業，中越パルプ工業株式会社川内工場， 特定非営利活動法人縄文の森をつくろう会 森林で働く男女のつどい 地域の木材による家づくりセミナー 緑の研修生集合研修閉校式
23	24.2.8	〃	オープニング「桜島火の島太鼓」 第1部 式典 森林・林業功労者表彰 他 第2部 講演・活動発表 特別講演：「林業再生のためには国産材の活用」：院庄林業株式会社 会長 豆原義重 活動発表：株式会社 永田林業，かごしま地材地建グループ連絡協議会， 桜島どんぐりころころ植樹祭実行委員会 森林で働く男女のつどい 公共建築物等木材利用研修会
25	26.2.5	〃	オープニング「島唄」 第1部 式典 森林・林業功労者表彰 他 第2部 講演・活動発表 特別講演：「九州地域の森林・林業・木材産業アクションプランについて」 ～九州地域の森林・林業・木材産業の状況と今後の戦略～ ：一般社団法人九州経済連合会 産業第一部次長 加来英彦 活動発表：九州森林管理署，霧島神宮 森林で働く男女のつどい
27	28.2.3	〃	オープニング「NEOチンドン☆チロル堂」 第1部 式典 森林・林業功労者表彰 他 第2部 講演・活動発表 特別講演：「木の価値を高める」 ：林材ライター 赤堀楠雄 活動発表：山佐木材株式会社，曾於市森林組合 森林で働く男女のつどい
29	30.2.7	〃	オープニング「みどりのハーモニー」 第1部 式典 森林・林業功労者表彰 他 第2部 講演・活動発表 特別講演：「イノベーションの視点から日本林業の将来を探る」 ：京都大学（准教授） 長谷川尚史 活動発表：山佐木材株式会社，県素材生産事業連絡協議会
R元	R2.2.6	鹿児島市民文化ホール (第2ホール)	オープニング「コカリナ演奏」 第1部 式典 森林・林業功労者表彰 他 第2部 講演・活動発表 特別講演：「地球環境時代における木造建築の可能性」 ：建築家 E.P.A環境変換装置建築研究所代表 武松幸治 活動発表：鹿屋市，鹿児島県森林組合連合会森林経営管理市町村サポートセンター
R3	R4.3.22	県庁6階 大会議室	新型コロナウイルス感染防止の観点から，森林・林業功労者表彰等の褒賞授与式のみ実施

(資料) 県環境林務課

期 日	主 な で き ご と 等
令和3年5月	「松くい虫特別防除」実施〔鹿児島市ほか県内3市町〕（17, 22, 23, 25, 27日）
6月	「松くい虫特別防除」実施〔志布志市ほか県内2市町〕（1日）
7月	「森林審議会森林保全部会」開催〔出水市〕（14日）
8月	「第62回治山林道研究審査会」実施（27日）
9月	「環境審議会鳥獣部会」開催〔鹿児島市〕（13日）
10月	「第22回かごしま木材まつり 木製品展」開催〔鹿児島市〕（9～10日） 「竹製品まつり」開催〔鹿児島市〕（9日～10日） 「かごしま原木しいたけフェア」開催〔鹿児島市〕（12日～15日） 「鹿児島きこり塾」開講〔始良市〕（11日～11月25日）
11月	「森のごちそうコンクール」開催〔鹿児島市〕（6日） 「九州森林（もり）の日植樹祭」開催〔始良市〕（20日）
12月	「かごしま原木しいたけ・たけのこ祭」開催〔鹿児島市〕（18日～19日） 「森林審議会」開催〔鹿児島市〕（17日）
令和4年1月	「松くい虫被害対策推進連絡協議会」書面開催（意見書受理日：28日）
2月	「森林審議会松くい虫対策部会」開催〔web〕（7日） 「環境審議会鳥獣部会」開催〔鹿児島市〕（16日）

