

各島の紹介

KAGOSHIMA ISLANDS

桂島

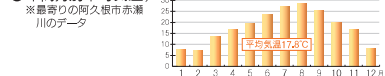
●出水市

かつらじま

DATA

- 位 置 / 出水市の北約2.5km
- 面 積 / 0.33km²
- 海岸延長(周囲) / 2.7km
- 人 口 (R2国調) / 12人
- 人 口 密 度 / 36人/km²
- 最 高 高 度 / 55m
- 地 形 / 丘陵
- 主 な 産 業 / 水産業
- 時 間 距 離 / 約55分

年間月別平均気温



出水市



甑島 [上甑島・中甑島・下甑島]

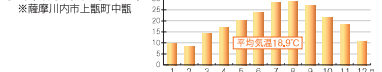
●薩摩川内市

こしきしま

DATA

- 位 置 / 薩摩半島の西約30km
- 面 積 / 【上甑島】44.20km² 【中甑島】7.28km² 【下甑島】65.56km²
- 海岸延長(周囲) / 【上甑島】81.1km 【中甑島】17.4km 【下甑島】84.8km
- 人 口 (R2国調) / 【上甑島】1,862人 【中甑島】186人 【下甑島】1,935人
- 人 口 密 度 / 【上甑島】42人/km² 【中甑島】26人/km² 【下甑島】30人/km²
- 最 高 高 度 / 【上甑島】296m 【中甑島】296m 【下甑島】尾島604m
- 地 形 / 【上甑島】丘陵 【中甑島】丘陵 【下甑島】小起伏山地
- 主 な 産 業 / 水産業
- 時 間 距 離 / 約1時間30分 (上甑島)
- 約1時間55分 (中甑島)
- 約1時間50分 (下甑島)
- 約2時間20分 (全島)

年間月別平均気温



※令和3年10月1日から支所新編成により、各支所の名称が変更になりました。



獅子島

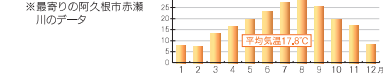
●長島町

ししじま

DATA

- 位 置 / 長島の北東約4km
- 面 積 / 17.05km²
- 海岸延長(周囲) / 36.5km
- 人 口 (R2国調) / 647人
- 人 口 密 度 / 38人/km²
- 最 高 高 度 / 七郎山393m
- 地 形 / 丘陵
- 主 な 産 業 / 農業、水産業(養殖業等)
- 時 間 距 離 / 約1時間55分

年間月別平均気温



長島町



新島

●鹿児島市

しんじま

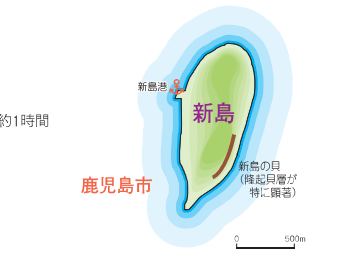
DATA

- 位 置 / 桜島の北東約1.5km
- 面 積 / 0.13km²
- 海岸延長(周囲) / 2.3km
- 人 口 (R2国調) / 2人
- 人 口 密 度 / 15人/km²
- 最 高 高 度 / 43m
- 地 形 / 台地
- 時 間 距 離 / 約1時間


年間月別平均気温



鹿児島市



島と島が砂洲で結ばれた珍しいトンボロ地形や、さらには、島津光久公が寄付したとされる長目の浜がある上甑島。奇岩・大岩が延々16キロも続く鹿児島屋や九州唯一の海洋深層水の取水地がある下甑島。どの島も見所盛りだくさんで、新鮮な海の幸も楽しめるよ!



桂島
獅子島
新島
甑島

種子島
馬毛島
屋久島
口永良部島

P23-24

トカラ列島

P27-28

竹島
硫黄島
黒島
界島

P29-30

奄美大島

P31-32

加計呂麻島
請島
与路島
徳島

P33-34

沖永良部島
与論島

P35-36

桂島
獅子島
新島
甑島

種子島
馬毛島
屋久島
口永良部島

P23-24

トカラ列島

P27-28

竹島
硫黄島
黒島
界島

P29-30

奄美大島

P31-32

加計呂麻島
請島
与路島
徳島

P33-34

沖永良部島
与論島

P35-36