

YORON ISLAND

与論島の元気が出る場所マップ

A place of good energy

MAP



YORON ISLAND

In Yoron Island,
Listening to the Whispering Ocean

制作 鹿児島大学 医学部保健学科 看護学専攻地域包括看護学講座
精神看護学領域
協力 与論町役場 総務企画課
発行 2024年2月



In Yoron Island,
Listening to the Whispering Ocean

当パンフレットを作成するにあたり、与論町の皆様にご協力いただき厚く御礼申し上げます。本冊子は、鹿児島アイランドキャンパス事業の一部を使用して作成したものです。

与論島の元気が出る場所マップ

今回、与論町にお住まいのみなさまより、元気の出る生活の場所を教えてくださいという貴重な機会を得ることができました。ありがとうございました。

この元気とは「いい感じの自分」を示しています。このマップにより、みなさまが日々の生活を穏やかに過ごすために「ほっとできる場所」「自分が自分らしく居られるとき」を見つけていただくツールとして、お役立ていただけますと幸いです。


1



ウドノスビーチ
ヨロン島の繁華街・茶花から一番近いビーチ。波が穏やかで泳ぎやすく現地の人からも人気です。

1年間島外にいて、帰って来た時に海の美しさに感動しました。眺めもきれいで心が洗われます。干潮の時に現れる砂浜があります。


2



舵引き丘 ハジヒキパンタ
島の中心にある丘で、周囲の島を見渡すことが出来ます。神々を結ぶ神聖な場所と言われています。

夜に星空を見に行くのがおすすめ。朝日、夕日も美しく、いつ行っても楽しめます。与論全体を見ることができます。

3



パラダイスビーチ
近くに洞窟があって探検できます。

4



尾道遊歩道
夕日がきれいです。一人になりたい時に行ったり、友達とも行きます。

5



ハキビナ海岸
カフェがあり海がキレイです。

6



翔龍橋展望所
断崖絶壁から絶景が見えます。

7



琴平神社 (与論城跡)
琉球王朝時代の城跡があり、高台の上に神社があります。

見晴らしがよくてすっきりします。眺めが美しく沖繩が見えます。

沖繩が見えます。高台からの美しい景色に癒されます。



きれいな夕日を見ながらゆっくり過ごせるお気に入りの場所です。

17



品覇海岸
人も少なく静かなビーチ。海に沈む夕日が見られます。

16



シュウダキ

15



ウチシ海岸
こじんまりした浜が落ちつきます。

13



寺崎海岸

14



トウマイビーチ
夫婦龍と呼ばれる岩があり、パワースポットとしても有名です。

このビーチで目的なく寝そべて何も考えないことが一番癒されます。

12



鳩の湖
鳩の湖から百合ヶ浜を見ると眺めが美しいです。

11



大金久海岸
南北約2kmにわたり白い砂浜が続くヨロン島最大のビーチです。西の沖合には干潮時のみに百合ヶ浜が現れとてもキレイです。

砂浜が真っ白で群を抜いてきれいです。海の透明度が高いです。


8



前浜海岸
夕方の日差しの弱い時にドライブすると最高の気分です！公園があり、新しい遊具があるので家族で遊べます。


夕方の日差しの弱い時にドライブすると最高の気分です！公園があり、新しい遊具があるので家族で遊べます。

9



赤崎海岸
沖はリーフに囲まれており、海水浴・ダイビングに最適です。

10



与論民俗村
ヨロンの歴史・文化などのパネルや民具が展示されている資料館です。

落ち着く場所。働いているご家族が気さくで、人恋しい時に行きたくくなります。ガジュマルに癒されます。